



ВЫБОР

№ 17 (12818)

6 марта 2024 г.
среда

www.gazeta.vibor.com

Официальные материалы
администрации
и Думы Артёмовского
городского округа

ВЫБОРЫ ПРЕЗИДЕНТА РОССИИ 15-17 МАРТА 2024

ЦИК.РФ

ГРАФИК ПРИЁМА ГРАЖДАН РУКОВОДИТЕЛЯМИ АДМИНИСТРАЦИИ АРТЕМОВСКОГО ГОРОДСКОГО ОКРУГА НА МАРТ 2024 ГОДА

Ф.И.О.	Должность	Дни приёма	Время приема
1. Квон Вячеслав Васильевич	Глава Артёмовского городского округа	6,13,20,27	11:00
2. Воркова Виктория Александровна	Первый заместитель главы администрации Артёмовского городского округа	5,19	14:00
3. Литвинов Алексей Александрович	Первый заместитель главы администрации Артёмовского городского округа	4,18	16:00
4. Железнова Наталья Сергеевна	Заместитель главы администрации – начальник управления муниципальной собственности администрации Артёмовского городского округа	7,21	15:00
5. Лимарь Роман Сергеевич	Заместитель главы администрации Артёмовского городского округа	12,26	16:00
6. Макиенко Наталья Ивановна	Заместитель главы администрации - начальник управления образования администрации Артёмовского городского округа	11,25	16:00
7. Ситдинов Сергей Александрович	Заместитель главы администрации Артёмовского городского округа	14,28	16:00
8. Фардзинова Зарина Арсеновна	Заместитель главы администрации Артёмовского городского округа	7,21	16:00

УСЛУГИ

- Ремонт телевизоров, микроволновок. Тел. 3-24-09, 8-902-556-97-51.

Ремонт холодильников на дому. Организация. Гарантия на ремонт. Пенсионерам скидка. Ул. Фрунзе, д. 45-Г, тел. 8-914-793-79-51.

Сварочные работы: заборы, ворота, двери. Услуги генератора. Весь спектр услуг. Тел. 8-904-629-12-01.

Информационный центр "ГУДВИН"

Хотите подать объявление в любое СМИ, не выходя из офиса или дома? ЛЕГКО!

тел. 8(42337) 6-25-08

реклама

УПРАВЛЕНИЕ МУНИЦИПАЛЬНОЙ СОБСТВЕННОСТИ АДМИНИСТРАЦИИ АРТЕМОВСКОГО ГОРОДСКОГО ОКРУГА ИНФОРМИРУЕТ О ВОЗМОЖНОСТИ ПРЕДОСТАВЛЕНИЯ ЗЕМЕЛЬНОГО УЧАСТКА ДЛЯ ИНДИВИДУАЛЬНОГО ЖИЛИЩНОГО СТРОИТЕЛЬСТВА:

- площадью 1210 кв. метров, Российская Федерация, Приморский край, г. Артем, ул. Хуторская, в районе д. 26,

- площадью 1217 кв. метров, Российская Федерация, Приморский край, г. Артем, ул. Хуторская, в районе д. 40.

В соответствии со статьей 39.18 Земельного кодекса Российской Федерации граждане, заинтересованные в предоставлении земельного участка, в течение тридцати дней со дня опубликования и размещения извещения могут подавать заявления о намерении участвовать в аукционе по продаже такого земельного участка или аукционе на право заключения договора аренды такого земельного участка.

Дата окончания приема заявлений 04.04.2024
Адрес и способ подачи заявлений о намерении участвовать в аукционе:

Заявления граждан о намерении участвовать в аукционе с указанием даты опубликования извещения принимаются в письменной форме путем обращения в администрацию Артёмовского городского округа по адресу: Приморский край, г. Артем, ул. Кирова, 48, кабинет № 103 (для лиц с ограниченными возможностями здоровья - кабинет № 123).

График приема заявителей: понедельник – четверг: с 9:00 – 13:00, 14:00 -18:00; пятница: с 9:00 – 13:00, 14:00 -17:00, а также по электронной почте администрации: adm@artemokrug.ru

Ознакомиться с существующими ограничениями и обременениями, указанного земельного участка, а также ознакомиться со схемой расположения земельного участка на бумажном носителе, в соответствии с которой предстоит образовать данный земельный участок, возможно по адресу: Приморский край, г. Артем, ул. Кирова, 48, кабинет № 111 в часы приема: среда, четверг с 9:00 до 11:00, тел. 4-86-91.

РЕКЛАМА В ГАЗЕТЕ ВЫБОР

Тел. 3-95-95.

В 1860 году с образованием поста Владивосток солдатами 3-го линейного батальона в районе современного Углогового был основан пост, просуществовавший до 1862 года.

И только в 1891 году здесь возникло первое поселение русских людей — Угловое, в одной из бухт Амурского залива. Основателями были крестьяне — переселенцы с западных краёв и областей России. В 1911 году в районе 3-4 версты Сучанской железной дороги (район посёлка Угловое) строит свои шахты известный углепромышленник Л.Л. Артц. За отвод земли под шахты крестьянская община Углогового поставила свои условия предпринимателю: построить церковь и школу. Эти условия Л.Л. Артц выполнил. Рабочие устраивались на постой в крестьянские дома. Деньги за постой платили администрация рудника. Впоследствии рабочие начали ставить свои дома. На шахту, за заработком, шли и постоянные жители села. Село развивается. Угольные копи национализированы в течение 1923-24 годов. По мере истощения пластов строятся новые шахты. В начале 30-х годов создаётся колхоз. В районе сегодняшней остановки электрички «Амурский залив» начинается подготовка к строительству крупного железнодорожного узла, который должен был взять на себя функции станции Угольная и обеспечить работу новой железнодорожной ветки на Сучан (Партизанск) и Находку. Но в связи с началом Великой Отечественной войны строительство прекращено. В годы ВОВ, как и вся страна, посёлок Угловое работает на армию. По окраине посёлка роются противотанковые рвы, заливаются бетонные доты. В 1944 году посёлок Угловое включён в состав города Артёма. Посёлок становится рабочим. Начинают работать кирпичные заводы, цех по производству гвоздей. В 1964 году - ввод в эксплуатацию Угловского шиноремонтного завода. В 1965 году первую продукцию выпускает Артёмовский опытно-экспериментальный фарфоровый завод, расположенный в самом центре посёлка. В 1967 году продукция фарфорового завода была представлена на всемирной выставке в Монреале. Изделия углового фарфора экспонировались на ВДНХ, на международных выставках в ФРГ, Японии, Финляндии. Построены Дом культуры 101 кирпичного завода и Дом культуры фарфорового завода. Начато строительство многоэтажных современных домов. Это микрорайон Берзарина, центр посёлка в районе остановок «Угловая-поворот» и «101 кирпичный завод». Начала функционировать остановка электрички «Геологическая».

В 2004 году, наряду с пгт Артёмовский и Заводской Угловое был упразднён и вошёл непосредственно в состав Артёмовского городского округа. Через посёлок проходит федеральная трасса «Усури» и Транссибирская магистраль. Месторасположение Углогового определяет его развитие: близость к федеральным магистралям, железной дороге, к краевому центру — столице Дальнего Востока — Владивостоку даёт свой положительный эффект. На территории Углогового расположены ведущие предприятия Артёмовского городского округа, которые вносят существенный вклад в его экономику и инвестиционную привлекательность.

ПМС -220

Создана специализированная Путевая машинная станция № 220 в 1974 году для ликвидации последствий стихийных бедствий и ремонта земляного полотна в составе Дальневосточной железной дороги. Ежегодно это предприятие участвует в ликвидации последствий тайфунов, наводнений и других стихийных бедствий по всему Дальневосточному региону. Производственные мощности предприятия позволяют производить работы по ремонту искусственных сооружений и земляного полотна на всем полигоне Дальневосточной железной дороги, в том числе и на острове Сахалин.

Помимо основных видов работ по модернизации и капитальному ремонту зем-

ляного полотна ПМС производит порядка 3-х тысяч кубометров сборного железобетона в год с номенклатурой изделий более двухсот наименований, обеспечивая железобетонными изделиями дистанции пути, закрывая потребность в пикетных и километровых столбиках, пунктах обогрева, водопропускных лотков.

ПМС-220 под руководством Шульженко Николая Григорьевича остается одним из лучших предприятий сети железных дорог России и занимает достойное место в общественной и деловой жизни города Артёма и Приморского края. Николай Григорьевич активно участвует в общественной жизни предприятия и города Артёма, является почетным гражданином города Артёма, оказывает безвозмездную помощь пенсионерам в ремонте жилых помещений, помогает в транспортировке угля, организывает достойное проведение Дня пожилых людей, Дня Победы, санаторно-курортное оздоровление ветеранов предприятия и другие мероприятия. Шульженко Н.Г. внес огромный личный вклад в обеспечение эффективной работы железнодорожного транспорта, достижение высоких производственно-экономических показателей, существенное повышение уровня социально-экономического развития Дальневосточного региона.

Мартен – 25 лет железной репутации!

Мартен – первый сервисный металлоцентр на Дальнем Востоке.

Это предприятие действует на территории Углогового с 2003 года и расположено на месте бывшего фарфорового завода. Территория была в полном запустении. Компания не жалела средств и сил по её восстановлению. В первые годы был построен и запущен в эксплуатацию собственный ЖД тупик.

Компания росла и расширяла ассортимент предлагаемого металла и оказываемых услуг. Были запущены в работу производственные цеха по изготовлению сложных металлоконструкций. В 2010 году приобрели новое, высокотехнологическое оборудование, приняли участие в международной промышленной выставке «Лучший сервисный металлоцентр России». Компания каждый год участвует в номинации «За широкий ассортимент продукции и услуг». Получает кубки и грамоты.

В 2016 году было запущено еще одно новое производство - канатных и текстильных стропов.

В 2019 по просьбам клиентов в Мартене введена новая номенклатурная группа - нержавеющая сталь, а в 2021 году появилась совершенно новая услуга – определение химического состава стали при помощи оборудования – спектрометра.

На данный момент территория Мартена занимает площадь 5,6 га, имеет более 350 единиц оборудования, собственный автотранспорт.

В 2023 году Мартен отметил свое 25-летие. За это время компания заработала надежную железную репутацию, поставляет металл на каждую новую крупную строительную площадку на Дальнем Востоке. Это и завод «Звезда», и новые мосты. Особая гордость компании «Мартен» – это ключевое участие в строительстве кампуса ДВФУ. Еще одним из экономически важных проектов является развитие портовой инфраструктуры Приморского края, где компания «Мартен» является надежным партнером и обеспечивает проект металлопрокатом. Не остается Мартен в стороне и от социальных вопросов. С 2013 года курирует коррекционную школу-интернат в городе Артеме. Помогает улучшать условия проживания детей, устраивает развлекательные и спортивные мероприятия.

Мартен неизменно доказывает, что обладает серьезными компетенциями в

На пересечении

Угловое – одна из первых территорий, откуда началась



поставках и переработке металлопродукции, а также имеет высокий потенциал в производстве отдельных видов металлоизделий и металлоконструкций.

ООО «Приморская транспортная компания»

Датой создания ООО «Приморская транспортная компания» является 14.02.2000 года.

В этот сложный для Приморского края период, когда были проблемы с отоплением и снабжением городов и поселков края углем, Приморская транспортная компания в числе первых в России ввозила американские грузовые автомобили с полуприцепами большой грузоподъемности. Это позволило развить направление по оперативной доставке угля в больших количествах и на значительные расстояния. Коллектив компании взял на себя обязательства по доставке угля социальным объектам края, таким как школы, больницы, котельные районов и городов, а также население.

Накопленный опыт позволил компании получить лицензию на разработку угля разреза «Север-3» Шкотовского бурого месторождения. И в период с 2003 по 2006 год компания добывала, реализовывала и перевозила уголь потребителям, в том числе многочисленным социальным объектам края и населению. За этот период было добыто около 600 000 тонн угля. В 2006 году запасы месторождения иссякли, и компания переключилась на доставку угля с других угольных месторождений края.

Начиная с 2009 года и по настоящее время владельцем земельного участка бывшего завода СМид было принято стратегическое решение по приведению в порядок территории и развитию на её базе нового перспективного направления в бизнесе – строительства коммерческой складской недвижимости. ООО «Приморская транспортная компания», став партнером, активно начала развивать новое направление своей деятельности – сдачу в аренду современной складской недвижимости, офисных помещений и земельных участков. При этом значительную роль в этой деятельности играет как грамотное содержание вверенной недвижимости, так и благоустройство, и бережное использование всей территории. На сегодняшний день данный вид деятельности является основным для компании, а в ведении её коллектива - земельный участок площадью более 20 га, около 50 000 кв. м складских площадей, а также около 2 700 кв. м офисных помещений.

ООО «Приморская транспортная компания» участвует в общественной жизни города Артёма, постоянно оказывает помощь ветеранам, пенсионерам, малообеспеченным семьям.

Группа компаний «Центр Кровли»

- один из крупнейших производителей кровельных, фасадных и ограждающих материалов на территории Дальнего Востока и Восточной Сибири.

Компания производит более 150 видов готовой продукции из металла и самый большой на Дальнем Востоке ассортимент фасадных и кровельных материалов. Центр Кровли - это 6 заводов, из которых завод в городе Артеме – крупнейший. Площадь производственных и складских помещений составляет 39 000 кв. м, работают более 51 производственных линий, 16 мостовых кранов для производства продукции и обслуживания клиентов.

2023 год – юбилейный для предприятия – 20 лет на рынке. На счету компании больше 45 патентов и уникальных конструкторских решений. Благодаря этому в 2022 г. стали резидентами «Сколково».

«Центр кровли» принимает активное участие в благоустройстве общественных пространств – в процессе строительства две остановки общественного транспорта в Артёмовском городском округе.

За большой вклад в развитие торговли в 2021 г. губернатор Приморского края наградил компанию памятными призами в номинации «Экспортер года в сфере промышленности».

АО ИК «Ренессанс Групп» - сервисная станция технического обслуживания грузовой техники. На рынке сервисных услуг с 2013 года. Является лидером в Приморском крае по ремонту грузовых автомобилей. Развивая свою производственную деятельность, компания увеличивает свой списочный состав автотранспортных средств, открывает и осваивает новые направления перевозок. Сегодня это одна из самых крупных автотранспортных компаний в Приморском крае.

Парк техники «ДВТК» составляет более 125 единиц транспортных средств.

Ежедневно автомобили компании под управлением высококвалифицированного водителя состава доставляют груз на строительные площадки Приморского края.

Большой объем перевозок грузов происходит в рамках исполнения государственных заказов, в том числе для создания крупных проектов инфраструктуры – жилых домов, промышленных объектов, портов, дорожной сети.

В течение 2022 года автотранспортом компании перевезено более 2,5 миллионов тонн грузов для строительной отрасли.

Стабильное развитие ежегодно позволяет создавать новые рабочие места – это вклад в экономику и развитие Артёмовского городского округа. Компания принимает участие в общегородской жизни, занимается благотворительной деятельностью - оказывает материальную помощь детям-сиротам, также оказывают помощь сотрудникам, которые были призваны по мобилизации.

Магистралей

история Артемовского городского округа



«Транспортный хаб»: АО «Пасифик интермодал контейнер», ООО «Фреш Терминал»

Акционерное общество «Пасифик интермодал контейнер» создано 30.09.2003 г.

Основной спецификой работы компании была обработка рефрижераторных цепов.

С 2006 года сотрудничество АО «Пасифик интермодал контейнер» с компанией Солерс положило начало оказанию услуг по отгрузке и отправке по ЖД автомобилей в контейнерах.

В 2014 году 51% акций компании АО «Пасифик интермодал контейнер» было приобретено ОАО «Владивостокский морской рыбный порт», и с марта 2014 г. терминал начал работу в составе транспортно-логистического комплекса ОАО «Владивостокский морской контейнерный терминал» под управлением единого диспетчерского центра. Данная реорганизация дала новый толчок развитию компании, разработке и внедрению новых направлений работы с сохранением уже существующих, модернизации производства, увеличению объема перерабатываемого предприятием груза. В 2019 году совместно с ОАО «Владивостокский морской рыбный порт» запущена программа модернизации терминала АО «Пасифик интермодал контейнер» с созданием отдельного юридического лица ООО «Фреш терминал», зарегистрированного как резидент Свободного порта Владивосток. Данная программа направлена на увеличение объемов погрузки крупнотоннажных рефрижераторных контейнеров с рыбопродукцией.

18 сентября 2020 года состоялось официальное открытие нового контейнерного терминала ООО «Фреш терминал» и запуск его в работу. В результате проведенных работ контейнерные терминалы «Пасифик интермодал контейнер» и «Фреш терминал» в настоящее время являются одними из крупнейших действующих «СУХИХ ПОРТОВ» на территории Приморского края, расположенных в Артемовском транспортно-логистическом узле, связывающем порты Владивостока с Транссибирской магистралью, и входят в цепочку мультимодальных контейнерных перевозок с участием морского, автомобильного и железнодорожного транспорта.

Специализация терминалов – прием и отправка грузов в универсальных и рефрижераторных 20/40 фут. контейнерах в составе ускоренных контейнерных поездов (УКП).

Основной производственный процесс осуществляется таким образом:

из морских портов стран АТР и островных регионов Российской Федерации груз приходит в ОАО «Владивостокский

морской рыбный порт» - далее автомобильным транспортом на терминал «Пасифик интермодал контейнер» для погрузки и дальнейшей отправки по железной дороге в составе УКП. Перевалка контейнеров в обратном направлении происходит с приемом вагонов и выгрузкой их на терминале «Фреш терминал». Кроме этого имеется опыт перевалки груза через пограничную станцию Суйфэньхэ.

В настоящее время АО «Пасифик интермодал контейнер» и ООО «Фреш терминал» - успешно развивающиеся компании, прочно занимающие существенный объем ниши в логистическом кластере. Стабильно развивающийся проект «транспортного хаба» позволяет создавать новые рабочие места, увеличивает налогооблагаемую базу приморского бизнеса, а также является социально значимым объектом, предоставляющим жителям Артемовского округа и Владивостока возможность трудиться в комфортных условиях с достойной заработной платой и социальным пакетом. В настоящее время штат предприятия составляет 135 человек.

Генеральный директор АО «Пасифик интермодал контейнер» - Давыденко Олег Константинович. Директор ООО «Фреш терминал» - Давыденко Олег Константинович.

Ощутимые перемены

За последние пять лет на территории ТУ «Угловое» произошли значительные изменения. Работы по асфальтированию дорог были проведены в рамках различных программ, таких как «Безопасные и качественные дороги» и муниципальная программа «Содержание, ремонт автомобильных дорог местного значения, элементов улично-дорожной сети, обеспечение безопасных условий на улично-дорожной сети Артемовского городского округа». Одной из значимых работ было асфальтирование дороги по улице Есенина. Проведен ремонт проезда от улицы 2-я Рабочая до улицы Мариупольская, а также ремонт улиц Шахтерская, Геологическая, Бийская, Баумана, переулка Заводского, улицы Берзарина, двух внутриквартальных проездов по улице Поисковая и 1-й Рабочей.

В рамках программы развития транспортного комплекса Приморского края была отремонтирована автомобильная дорога на улице 2-я Рабочая.

По муниципальной программе были выполнены работы по ремонту автомобильной дороги Глобус-2, ремонту тротуара на улице 1-й Рабочей, асфальтированию тротуара на улице Бийская и других улицах, а также ремонту дороги на улице Орджоникидзе и внутриквартального проезда к МБОУ СОШ № 35.

Кроме того, начиная с 2020 года проходит плановая модернизация линий электропередачи по нескольким улицам,



таким как Минина, Сакко и Ванцетти, Ржевская, Смоленская, Шахтерская, Таежная и другим. Заменяются старые КТП на новые для увеличения мощностей потребителям.

Важным аспектом развития является обеспечение стабильного водоснабжения. Были проведены работы по замене сетей водоснабжения на улице Ангарская, переподключению водовода и выравниванию давления на улице Махалина, а также решен давний вопрос по приведению канализационной системы школы № 35 в нормативное состояние.

Большое внимание уделяется улучшению и созданию комфортной городской среды в рамках муниципальной программы «Формирование современной городской среды АГО» по проекту «1000 дворов». Этому способствует активность жителей, которые готовы принимать участие в реализации программы. Выполнен ремонт дворовых территорий на улицах Ангарская, Берзарина, 1-я Рабочая.

Построены детские и спортивные площадки на улицах 1-я Рабочая, 68, Придорожная, Пугач, Заслонова, Ростовская. Хорошим подарком стала универсальная спортивная площадка с комплектом оборудования на территории № 20 для занятия спортом учеников и жителей гарнизона «Двойка». По программе инициативного бюджетирования «Твой проект» по выбору жителей Углового обустроен сквер с асфальтированием пешеходных дорожек, установкой скамеек, урн и системы освещения в районе дома № 4 на ул. 2-я Рабочая.

Начиная с 2021 года проходит плановая модернизация линий электропередачи по улицам Минина, Сакко и Ванцетти, Ржевская, Смоленская, Шахтерская, продолжена в 2022 году по улицам Таежная, Полярная, Геологическая (также старая КТП была заменена на новую), Есенина, Тульская, Новая, Чуковского, Пугач, Каманина, Стасова, Депутатская, Волгоградская (на этих улицах установлена мощная КТП для увеличения мощностей потребителям), Тупиковая, Морская, Океанская, Комарова, Карагандинская, переулком 1-й Линейный, 3-й Линейный, ул. Воркутинская. Модернизация продолжается и в настоящее время.

Для обеспечения жителей стабильным водоснабжением проведены работы на ул. Ангарская, заменено 2,5 км сетей водоснабжения, на ул. Махалина переподключили водовод и выровняли давление до нормы. Решен давний вопрос о приведении в нормативное состояние канализационной системы МБОУ СОШ № 35. В 2022 году введена в эксплуатацию.

Кузница рабочих кадров

На территории Углового находится Краевое государственное бюджетное профессиональное образовательное учреждение «Приморский строительный

колледж». В 2023 году учебное заведение отметило славный юбилей — 75 лет со дня образования. Директор - Виктор Глебов. Точкой отсчета в истории является 14 апреля 1948 года. За прошедшие семьдесят пять лет образовательное учреждение последовательно реорганизовывалось, и некогда Артемовское городское профессиональное техническое училище системы «Учпрофстрой» получило статус профессионального колледжа. За эти годы из его стен вышли тысячи специалистов для экономики Приморского края. Процесс обучения в колледже неразрывно связан с современной экономикой и ориентирован на ТОП-50 самых востребованных профессий в крае. К традиционному набору по профессиям: автомеханик, сварщик, машинист крана, мастер общестроительных работ, мастер строительных отделочных работ, парикмахер добавились специальности «поварское» и «кондитерское дело». В разное время здесь обучали плотников, столяров, каменщиков, маляров, электромонтажников, электрогазосварщиков, водителей и автокрановщиков. Общее количество выпускников, начиная со дня его образования, составляет 20600 человек. Здесь можно было увидеть неразрывную связь поколений преподавательского состава, когда действующие мастера, преподаватели и молодые специалисты получали образование в родном колледже в качестве его студентов. Одним из ярких примеров такой связи - Алексей Михайлович Сашченко - выпускник учреждения в 1954 году и его директор с 1990-го по 2006-й.

Основной процесс профессионального обучения в колледже является его материально-техническая база. Помимо основного корпуса с аудиториями для проведения занятий, здесь обустроены производственные площадки по всем профессиональным направлениям. Это автомастерские с рабочими макетами узлов и агрегатов легковых и грузовых автомобилей и полным набором современных аппаратов, механизмов и стендов для обслуживания автомобилей, это мастерская сварщиков со сварочными постами и сварочным полуавтоматом для обучения новым методикам, это мастерские поваров и кондитеров, мастерская отделочников со всем необходимым инструментарием и создание отдельных учебных постов для каменщиков, это собственные автодром и автотур. Приморский строительный колледж на сегодняшний день является единственным по такому наименованию на территории всего Приморского края.

Библиотека в новом формате

Именно в Угловом открылась первая в Артемовском городском округе модельная библиотека в 2021 году. Библиотека в 2020 году в рамках национального проекта «Культура» стала победителем в номинации «Малые библиотеки». Общий объем финансирования проведенных в библиотеке работ составил 5 млн. рублей. На открытие прибыли губернатор края Олег Кожемяко и глава округа Вячеслав Квон. Они преподнесли подарки обновленному учреждению. Это стало хорошим событием не только для читателей библиотеки, но и всех жителей, потому что появилась возможность работать в совершенно новом формате. Занятия для разных возрастных групп: обучающие по игре в шахматы, литературно-исторические часы, часы правовой помощи, консультации для пожилых людей по работе со смартфонами, познавательные квест-игры – это лишь неполный перечень того, что стало проводиться в обновленной библиотеке. Работает книжный семейный клуб, библиотечная группа продленного дня для школьников, краеведческий клуб для молодежи, игротка, кружок по творческому развитию детей, уроки английского языка, театральная студия «Чемодан», а также открытая площадка для поэтов и музыкантов. Главной задачей библиотеки является мультифункциональность, чему способствует мебель-трансформер.

**ПРИМОРСКИЙ КРАЙ
ДУМА АРТЕМОВСКОГО ГОРОДСКОГО ОКРУГА
РЕШЕНИЕ**

29.02.2024

№ 244

ОБ УСТАНОВЛЕНИИ ГРАНИЦ ТЕРРИТОРИАЛЬНОГО ОБЩЕСТВЕННОГО САМОУПРАВЛЕНИЯ «ВОРОШИЛОВА» В АРТЕМОВСКОМ ГОРОДСКОМ ОКРУГЕ

В соответствии с Федеральным законом от 06.10.2003 № 131-ФЗ «Об общих принципах организации местного самоуправления в Российской Федерации», решением Думы Артемовского городского округа от 25.11.2010 № 438 «Об утверждении Положения о территориальном общественном самоуправлении в Артемовском городском округе», Уставом Артемовского городского округа Приморского края, рассмотрев обращение инициативной группы граждан по установлению границ территориального общественного самоуправления «Ворошилова», Дума Артемовского городского округа

РЕШИЛА:

1. Установить границы территориального общественного самоуправления «Ворошилова» в Артемовском городском округе (прилагаются).
2. Опубликовать настоящее решение в газете «Выбор».
3. Настоящее решение вступает в силу со дня его принятия.
4. Контроль за исполнением настоящего решения возложить на постоянную комиссию Думы Артемовского городского округа по вопросам законности и защиты прав граждан (Навресь В.И.).

Председатель Думы Артемовского городского округа Н.С. Волкова

Приложение
к решению Думы Артемовского городского округа
от 29.02.2024 № 244

ГРАНИЦЫ

территориального общественного самоуправления «Ворошилова» в Артемовском городском округе

В границах территориального общественного самоуправления «Ворошилова» в Артемовском городском округе расположены следующие улицы и дома:
улица Ворошилова, дома №№ 28, 30.

**ПРИМОРСКИЙ КРАЙ
ДУМА АРТЕМОВСКОГО ГОРОДСКОГО ОКРУГА
РЕШЕНИЕ**

29.02.2024

№ 245

ОБ УСТАНОВЛЕНИИ ГРАНИЦ ТЕРРИТОРИАЛЬНОГО ОБЩЕСТВЕННОГО САМОУПРАВЛЕНИЯ «РУЧЕЙНИК - 1» В АРТЕМОВСКОМ ГОРОДСКОМ ОКРУГЕ

В соответствии с Федеральным законом от 06.10.2003 № 131-ФЗ «Об общих принципах организации местного самоуправления в Российской Федерации», решением Думы Артемовского городского округа от 25.11.2010 № 438 «Об утверждении Положения о территориальном общественном самоуправлении в Артемовском городском округе», Уставом Артемовского городского округа Приморского края, рассмотрев обращение инициативной группы граждан по установлению границ территориального общественного самоуправления «Ручейник - 1», Дума Артемовского городского округа

РЕШИЛА:

1. Установить границы территориального общественного самоуправления «Ручейник - 1» в Артемовском городском округе (прилагаются).
2. Опубликовать настоящее решение в газете «Выбор».
3. Настоящее решение вступает в силу со дня его принятия.
4. Контроль за исполнением настоящего решения возложить на постоянную комиссию Думы Артемовского городского округа по вопросам законности и защиты прав граждан (Навресь В.И.).

Председатель Думы Артемовского городского округа Н.С. Волкова

Приложение
к решению Думы
Артемовского городского округа
от 29.02.2024 № 245

ГРАНИЦЫ

территориального общественного самоуправления «Ручейник - 1» в Артемовском городском округе

Территориальное общественное самоуправление «Ручейник - 1» располагается в следующих границах: от дома № 42 по ул. Центральная с включением дороги общего пользования по ул. Речная с проездом под двумя железнодорожными мостами с примыканием к земельному участку жилого дома № 1 по ул. Речная и земельным участком, расположенным между домами № 7 и № 7/1 по ул. Речная.

В границах территориального общественного самоуправления «Ручейник - 1» в Артемовском городском округе расположены следующие улицы и дома:
улица Речная, дома №№ 1, 3, 5, 7, 7/1, 9, 11, 15, 17, 19.

**ПРИМОРСКИЙ КРАЙ
ДУМА АРТЕМОВСКОГО ГОРОДСКОГО ОКРУГА
РЕШЕНИЕ**

29.02.2024

№ 246

ОБ УСТАНОВЛЕНИИ ГРАНИЦ ТЕРРИТОРИАЛЬНОГО ОБЩЕСТВЕННОГО САМОУПРАВЛЕНИЯ «ДАЛЬНЕВОСТОЧНАЯ» В АРТЕМОВСКОМ ГОРОДСКОМ ОКРУГЕ

В соответствии с Федеральным законом от 06.10.2003 № 131-ФЗ «Об общих принципах организации местного самоуправления в Российской Федерации», решением Думы Артемовского городского округа от 25.11.2010 № 438 «Об утверждении Положения о территориальном общественном самоуправлении в Артемовском городском округе», Уставом Артемовского городского округа Приморского края, рассмотрев обращение инициативной группы граждан по установлению границ территориального общественного самоуправления «Дальневосточная», Дума Артемовского городского округа

РЕШИЛА:

1. Установить границы территориального общественного самоуправления «Дальневосточная» в Артемовском городском округе (прилагаются).
2. Опубликовать настоящее решение в газете «Выбор».
3. Настоящее решение вступает в силу со дня его принятия.
4. Контроль за исполнением настоящего решения возложить на постоянную комиссию Думы Артемовского городского округа по вопросам законности и защиты прав граждан (Навресь В.И.).

Председатель Думы Артемовского городского округа Н.С. Волкова

Приложение
к решению Думы
Артемовского городского округа
от 29.02.2024 № 246

ГРАНИЦЫ

территориального общественного самоуправления «Дальневосточная» в Артемовском городском округе

В границах территориального общественного самоуправления «Дальневосточная» в Артемовском городском округе расположены следующие улицы и дома:
улица Дальневосточная, дома №№ 1, 2, 3, 4, 5, 6, 7, 8, 9, 10, 11, 12, 13, 14, 15, 16, 17, 18, 19, 20, 21, 22, 23.

Дорога общего пользования входит в границы территориального общественного самоуправления «Дальневосточная» в Артемовском городском округе.

**ПРИМОРСКИЙ КРАЙ
ДУМА АРТЕМОВСКОГО ГОРОДСКОГО ОКРУГА
РЕШЕНИЕ**

29.02.2024

№ 247

ОБ УСТАНОВЛЕНИИ ГРАНИЦ ТЕРРИТОРИАЛЬНОГО ОБЩЕСТВЕННОГО САМОУПРАВЛЕНИЯ «ПОЛЕВОЕ» В АРТЕМОВСКОМ ГОРОДСКОМ ОКРУГЕ

В соответствии с Федеральным законом от 06.10.2003 № 131-ФЗ «Об общих принципах организации местного самоуправления в Российской Федерации», решением Думы Артемовского городского округа от 25.11.2010 № 438 «Об утверждении Положения о территориальном общественном самоуправлении в Артемовском городском округе», Уставом Артемовского городского округа Приморского края, рассмотрев обращение инициативной группы граждан по установлению границ территориального общественного самоуправления «Полевое», Дума Артемовского городского округа

РЕШИЛА:

1. Установить границы территориального общественного самоуправления «Полевое» в Артемовском городском округе (прилагаются).
2. Опубликовать настоящее решение в газете «Выбор».
3. Настоящее решение вступает в силу со дня его принятия.
4. Контроль за исполнением настоящего решения возложить на постоянную комиссию Думы Артемовского городского округа по вопросам законности и защиты прав граждан (Навресь В.И.).

Председатель Думы Артемовского городского округа Н.С. Волкова

Приложение
к решению Думы Артемовского городского округа
от 29.02.2024 № 247

ГРАНИЦЫ

территориального общественного самоуправления «Полевое» в Артемовском городском округе

В границах территориального общественного самоуправления «Полевое» в Артемовском городском округе расположены следующие улицы и дома:
улица Полевая, дома №№ 35, 37, 39, 41.

Часть дороги общего пользования от дома № 35 до дома № 41 по ул. Полевая входит в границы территориального общественного самоуправления «Полевое» в Артемовском городском округе.

**ПРИМОРСКИЙ КРАЙ
ДУМА АРТЕМОВСКОГО ГОРОДСКОГО ОКРУГА
РЕШЕНИЕ**

29.02.2024

№ 248

О НАЗНАЧЕНИИ ПУБЛИЧНЫХ СЛУШАНИЙ ПО ПРОЕКТУ РЕШЕНИЯ ДУМЫ АРТЕМОВСКОГО ГОРОДСКОГО ОКРУГА «О ВНЕСЕНИИ ИЗМЕНЕНИЙ В УСТАВ АРТЕМОВСКОГО ГОРОДСКОГО ОКРУГА ПРИМОРСКОГО КРАЯ»

В соответствии с Федеральным законом от 06.10.2003 № 131-ФЗ «Об общих принципах организации местного самоуправления в Российской Федерации», руководствуясь решением Думы Артемовского городского округа от 20.10.2005 № 213 «О Положении о публичных слушаниях в Артемовском городском округе», Уставом Артемовского городского округа Приморского края, Дума Артемовского городского округа

РЕШИЛА:

1. Назначить публичные слушания:
 - 1.1. По проекту решения Думы Артемовского городского округа «О внесении изменений в Устав Артемовского городского округа Приморского края».
 - 1.2. По инициативе Думы Артемовского городского округа.
 - 1.3. В форме слушания в Думе Артемовского городского округа.
 - 1.4. 18 марта 2024 года в 17:00 часов в конференц-зале здания администрации Артемовского городского округа по адресу: Приморский край, г. Артем, ул. Кирова, 48.
2. Опубликовать проект решения Думы Артемовского городского округа «О внесении изменений в Устав Артемовского городского округа Приморского края» в газете «Выбор» (приложение 1).
3. Установить, что жители Артемовского городского округа могут заблаговременно ознакомиться с проектом решения в газете «Выбор», в Думе Артемовского городского округа (г. Артем, ул. Кирова, 48, каб. 202, тел.: 4-87-13, понедельник - четверг с 09:00 до 18:00, пятница с 09:00 до 17:00, перерыв с 12:45 до 13:45) и на сайте Думы Артемовского городского округа www.artemduma.ru
4. Установить порядок учета предложений по проекту решения Думы Артемовского городского округа «О внесении изменений в Устав Артемовского городского округа Приморского края» и порядок участия граждан в его обсуждении (приложение 2).
5. Подготовка и проведение слушаний возлагается на постоянную комиссию Думы Артемовского городского округа по вопросам законности и защиты прав граждан (Навресь В.И.).
6. В состав постоянной комиссии Думы Артемовского городского округа по вопросам законности и защиты прав граждан входят:
 - Волкова Наталья Серафимовна, депутат Думы Артемовского городского округа;
 - Навресь Виктор Иванович, депутат Думы Артемовского городского округа;
 - Галимов Александр Ривхатович, депутат Думы Артемовского городского округа;
 - Корнеев Александр Сергеевич, депутат Думы Артемовского городского округа;
 - Крючков Виктор Геннадьевич, депутат Думы Артемовского городского округа;
 - Грачев Олег Игоревич, депутат Думы Артемовского городского округа;
 - Бадель Анатолий Викторович, депутат Думы Артемовского городского округа;
 - Лагунова Мира Владимировна, депутат Думы Артемовского городского округа.
7. Настоящее решение вступает в силу со дня его опубликования в газете «Выбор».
8. Контроль за исполнением настоящего решения возложить на председателя Думы Артемовского городского округа Волкову Н.С.

Глава Артемовского городского округа В.В. Квон

Приложение 1
к решению Думы Артемовского городского округа
от 29.02.2024 № 248

**ПРИМОРСКИЙ КРАЙ
ДУМА АРТЕМОВСКОГО ГОРОДСКОГО ОКРУГА
ПРОЕКТ РЕШЕНИЯ**

№ ...

О ВНЕСЕНИИ ИЗМЕНЕНИЙ В УСТАВ АРТЕМОВСКОГО ГОРОДСКОГО ОКРУГА ПРИМОРСКОГО КРАЯ

В соответствии с федеральными законами от 06.10.2003 № 131-ФЗ «Об общих принципах организации местного самоуправления в Российской Федерации», от 04.08.2023 № 416-ФЗ «О внесении изменений в Бюджетный кодекс Российской Федерации и отдельные законодательные акты Российской Федерации и о признании утратившими силу отдельных положений законодательных актов Российской Федерации», от 02.11.2023 № 517-ФЗ «О внесении изменений в Федеральный закон «Об общих принципах организации местного самоуправления в Российской Федерации», от 12.12.2023 № 594-ФЗ «О внесении изменений в статью 12 Федерального закона «О системе государственной службы Российской Федерации» и отдельные законодательные акты Российской Федерации», от 25.12.2023 № 657-ФЗ «О внесении изменений в Водный кодекс Российской Федерации и отдельные законодательные акты Российской Федерации», руководствуясь Федеральным законом от 21.07.2005 № 97-ФЗ «О государственной регистрации уставов муниципальных образований», Уставом Артемовского городского округа Приморского края, Дума Артемовского городского округа

РЕШИЛА:

1. Внести следующие изменения в Устав Артемовского городского округа Приморского края:

1.1. Изложить подпункт 34 пункта 1 статьи 5 Устава в следующей редакции:

«34) организация и осуществление мероприятий по работе с детьми и молодежью, участие в реализации молодежной политики, разработка и реализация мер по обеспечению и защите прав и законных интересов молодежи, разработка и реализация муниципальных программ по основным направлениям реализации молодежной политики, организация и осуществление мониторинга реализации молодежной политики в Артемовском городском округе;»

1.2. Изложить подпункт 36 пункта 1 статьи 5 Устава в следующей редакции:

«36) осуществление в пределах, установленных водным законодательством Российской Федерации, полномочий собственника водных объектов, установление правил использования водных объектов общего пользования для личных и бытовых нужд и информирование населения об ограничениях использования таких водных объектов, включая обеспечение свободного доступа граждан к водным объектам общего пользования и их береговым полосам, а также правил использования водных объектов для рекреационных целей;»

1.3. Дополнить статью 5.1 Устава пунктом 3 следующего содержания:

«3. В случае превышения нормативов расходов на выполнение переданных Артемовскому городскому округу отдельных государственных полномочий, используемых в методиках расчета соответствующих межбюджетных трансфертов, финансовое обеспечение дополнительных расходов, необходимых для полного исполнения указанных государственных полномочий, осуществляется за счет собственных доходов и источников финансирования дефицита местного бюджета.

Дополнительное использование средств местного бюджета на осуществление переданных государственных полномочий осуществляется в пределах средств, предусмотренных в бюджете Артемовского городского округа отдельной строкой в соответствии с классификацией расходов бюджетов Российской Федерации.»

1.4. Изложить подпункт 13 пункта 1 статьи 34 Устава в следующей редакции:

«13) учреждение печатного средства массовой информации и (или) сетевого издания для обнародования муниципальных правовых актов, доведения до сведения жителей Артемовского городского округа официальной информации;»

1.5. Исключить подпункт 14 пункта 1 статьи 34 Устава.

1.6. Изложить статью 44 Устава в следующей редакции:

«Статья 44. Порядок принятия, обнародования и вступления в силу муниципальных правовых актов

1. Устав Артемовского городского округа принимается большинством в количестве не менее 17 депутатов Думы Артемовского городского округа. Порядок вступления в силу Устава Артемовского городского округа, внесения в него изменений и дополнений регулируется статьями 45 и 46 настоящего Устава.

2. Решения, принятые на местном референдуме, вступают в силу в соответствии с действующим законодательством.

3. Принятые Думой Артемовского городского округа решения, устанавливающие правила, обязательные для исполнения на территории Артемовского городского округа, в течение 10 дней со дня принятия направляются главе Артемовского городского округа для подписания и обнародования.

Глава Артемовского городского округа имеет право отклонить принятое Думой Артемовского городского округа решение, которое в этом случае в 10-дневный срок со дня отклонения главой Артемовского городского округа подлежит возвращению в Думу Артемовского городского округа, с мотивированным обоснованием его отклонения либо с предложением о внесении в него изменений и дополнений (право отлагательного вето).

Отклоненное главой Артемовского городского округа решение Думы Артемовского городского округа подлежит повторному рассмотрению на заседании Думы Артемовского городского округа в соответствии с процедурами, установленными Думой Артемовского городского округа. Если при повторном рассмотрении решение будет одобрено в ранее принятой редакции большинством в количестве не менее 17 депутатов Думы Артемовского городского округа, оно подлежит подписанию главой Артемовского городского округа в течение 7 дней и обнародованию. В случае принятия решения в иной редакции оно направляется главе Артемовского городского округа как вновь принятое.

Если глава Артемовского городского округа не налагает вето на решение Думы Артемовского городского округа и не подписывает его в течение 20 дней со дня его направления, то решение считается подписанным. В этом случае глава Артемовского городского округа обязан обнародовать данное решение в порядке, предусмотренном настоящим Уставом.

4. Муниципальные нормативные правовые акты подлежат обязательному обнародованию, кроме актов или их отдельных положений, содержащих сведения конфиденциального характера или охраняемую законом тайну.

5. Официальными источниками обнародования муниципальных правовых актов Артемовского городского округа являются:

газета «Выбор»;
официальный сайт Артемовского городского округа в информационно-телекоммуникационной сети Интернет (www.artemokrug.gosuslugi.ru);
официальный сайт Думы Артемовского городского округа в информационно-телекоммуникационной сети Интернет (www.artemduma.ru).

Источник обнародования муниципального правового акта указывается в самом муниципальном правовом акте.

Срок опубликования муниципального правового акта в газете «Выбор» не может превышать 30 календарных дней со дня его принятия, если иное не установлено настоящим Уставом или иными нормативными правовыми актами.

Срок размещения муниципального правового акта в информационно-телекоммуникационной сети Интернет не может превышать 15 календарных дней со дня принятия муниципального правового акта, если иное не установлено настоящим Уставом или иными нормативными правовыми актами.

Решения Думы Артемовского городского округа, предусматривающие установление, изменение и отмену местных налогов в соответствии с Налоговым кодексом Российской Федерации, подлежат обязательному опубликованию в газете «Выбор».

Проект бюджета Артемовского городского округа, решение об утверждении бюджета Артемовского городского округа, годовой отчет о его исполнении, ежеквартальные сведения о ходе исполнения бюджета Артемовского городского округа и о численности муниципальных служащих органов местного самоуправления и работников муниципальных учреждений с указанием фактических расходов на оплату их труда подлежат официальному опубликованию в газете «Выбор».

Иные муниципальные правовые акты, подлежащие обязательному опубликованию согласно федеральному законодательству, законодательству Приморского края, настоящему Уставу, подлежат обязательному опубликованию в газете «Выбор» в установленные федеральными законами, настоящим Уставом сроки.

Муниципальные нормативные правовые акты могут быть доведены до всеобщего сведения путем размещения средствами массовой информации, разосланы должностным лицам, предприятиям, учреждениям, организациям, переданы по каналам связи.

6. Муниципальные нормативные правовые акты, затрагивающие права, свободы и обязанности человека и гражданина, устанавливающие правовой статус организаций, учредителем которых выступает Артемовский городской округ, а также соглашения, заключаемые между органами местного самоуправления, вступают в силу после их официального опубликования.

Соглашения, заключенные между органами местного самоуправления, подлежат опубликованию не позднее 30 дней со дня их подписания.

Официальным опубликованием муниципального правового акта или соглашения, заключенного между органами местного самоуправления, считается первая публикация его полного текста в газете «Выбор».

Правовые акты Артемовского городского округа ненормативного характера (в том числе акты, содержащие сведения, составляющие охраняемую законом тайну, или сведения конфиденциального характера) вступают в силу со дня их принятия, если самими правовыми актами не установлен иной порядок вступления их в силу.

1.7. Исключить в пункте 2 статьи 45 Устава после слов «обязан опубликовать» слово

«(обнародовать)».

1.8. Исключить в пункте 2 статьи 46 Устава после слов «официальное опубликование» слово «(обнародование)» во всех падежах.

1.9. Дополнить пункт 3 статьи 50 Устава подпунктом 12 следующего содержания:

«12) сообщить в письменной форме представителю нанимателя (работодателю) о ставших ему известными изменениях сведений, содержащихся в анкете, предусмотренной статьей 15.2 Федерального закона от 02.03.2007 № 25-ФЗ «О муниципальной службе в Российской Федерации», за исключением сведений, изменение которых произошло по решению представителя нанимателя (работодателя)».

2. Направить внесенные изменения в отдел по вопросам регионального законодательства и регистрации уставов муниципальных образований Главного Управления Министерства юстиции Российской Федерации по Приморскому краю для государственной регистрации.

3. Опубликовать настоящее решение в газете «Выбор» после государственной регистрации.

4. Настоящее решение вступает в силу со дня его опубликования, за исключением пункта 1.9.

Пункт 1.9 настоящего решения вступает в силу с 12.03.2024 г., но не ранее дня его опубликования в газете «Выбор».

5. Контроль за исполнением настоящего решения возложить на председателя Думы Артемовского городского округа Волкову Н.С.

Глава Артемовского городского округа В.В. Квон
Председатель Думы Артемовского городского округа Н.С. Волкова

Приложение 2
к решению Думы Артемовского городского округа
от 29.02.2024 № 248

ПОРЯДОК

учета предложений по проекту решения Думы Артемовского городского округа
«О внесении изменений в Устав Артемовского городского округа Приморского края» и
порядок участия граждан в его обсуждении

1. Настоящий документ устанавливает порядок учета предложений по проекту решения Думы Артемовского городского округа «О внесении изменений в Устав Артемовского городского округа Приморского края» и порядок участия жителей Артемовского городского округа в его обсуждении.

Граждане со дня опубликования проекта решения Думы Артемовского городского округа «О внесении изменений в Устав Артемовского городского округа Приморского края» (далее – проект решения) вправе вносить свои обоснованные предложения в проект решения в письменном виде в Думу Артемовского городского округа по адресу: Приморский край, г. Артем, ул. Кирова, 48, каб. 202, понедельник-четверг с 9 до 18 часов, пятница с 9 до 17 часов, перерыв с 12:45 до 13:45 час., тел.: 4-87-13, E-mail: duma_artem@bk.ru, либо могут направлять их по почте по адресу: 692760, Приморский край, г. Артем, ул. Кирова, 48, Дума Артемовского городского округа, с пометкой на конверте «Предложения по проекту решения «О внесении изменений в Устав Артемовского городского округа Приморского края».

2. Изменения и дополнения в проект решения должны быть представлены в виде конкретных предложений и должны соответствовать Конституции Российской Федерации, Федеральному закону от 06.10.2003 № 131-ФЗ «Об общих принципах организации местного самоуправления в Российской Федерации» и иному действующему законодательству, а также должны соответствовать следующим требованиям:

1) обеспечивать однозначное толкование изменений в Устав Артемовского городского округа Приморского края;

2) не допускать противоречий либо несогласованности с иными положениями Устава Артемовского городского округа Приморского края;

3) предложения должны быть обоснованы.

2.1. Предложения жителей Артемовского городского округа по вопросу публичных слушаний вносятся в Думу Артемовского городского округа в письменной форме со дня опубликования проекта решения «О внесении изменений в Устав Артемовского городского округа Приморского края» в газете «Выбор», но не позднее чем за два дня до даты проведения публичных слушаний, с указанием абзаца, пункта, части статьи проекта решения, в которую вносятся поправки, в виде текста изменения и (или) дополнения статьи проекта решения либо новой редакции данной статьи. Днем внесения предложений считается день поступления такого предложения в Думу Артемовского городского округа.

В письменном обращении житель Артемовского городского округа указывает: фамилию, имя, отчество гражданина; год рождения; адрес места жительства; личную подпись и дату.

2.2. Поступившие в Думу Артемовского городского округа предложения, за исключением предложений анонимного характера, передаются в постоянную комиссию Думы Артемовского городского округа по вопросам законности и защиты прав граждан (Наврось В.И.). Постоянная комиссия обобщает поступившие предложения по проекту решения и вносит их в таблицу поправок к проекту решения «О внесении изменений в Устав Артемовского городского округа Приморского края» в виде прилагаемой таблицы.

2.3. По истечении срока, установленного для внесения предложений в проект решения, предложения не принимаются. Далее предложения могут поступать от граждан в ходе проведения публичных слушаний.

2.4. Предложения по проекту решения «О внесении изменений в Устав Артемовского городского округа Приморского края», внесенные с нарушением порядка, сроков и формы, предусмотренных настоящим Порядком, по решению постоянной комиссии Думы Артемовского городского округа по вопросам законности и защиты прав граждан оставляются без рассмотрения.

2.5. Лица, представившие предложения, вправе отозвать их вплоть до прекращения обсуждения проекта решения на публичных слушаниях.

3. Регистрация участников публичных слушаний начинается за 30 минут до начала публичных слушаний по предъявлению ими документов, удостоверяющих личность. Регистрация осуществляется по месту проведения публичных слушаний.

Граждане участвуют в обсуждении проекта решения Думы Артемовского городского округа «О внесении изменений в Устав Артемовского городского округа Приморского края» в порядке, предусмотренном решением Думы Артемовского городского округа от 20.10.2005 № 213 «О Положении о публичных слушаниях в Артемовском городском округе».

4. Результаты публичных слушаний и проект решения Думы Артемовского городского округа «О внесении изменений в Устав Артемовского городского округа Приморского края» с учетом предложений (рекомендаций) слушаний представляются на рассмотрение постоянной комиссии Думы Артемовского городского округа по вопросам законности и защиты прав граждан (Наврось В.И.). При необходимости вышеуказанные документы могут рассматриваться другими комиссиями Думы.

Постоянная комиссия Думы Артемовского городского округа по вопросам законности и защиты прав граждан, рассмотрев вышеуказанные документы, выносит вопрос «О внесении изменений в Устав Артемовского городского округа Приморского края» на заседание Думы Артемовского городского округа.

ТАБЛИЦА ПОПРАВОК
к проекту решения Думы Артемовского городского округа
«О внесении изменений в Устав Артемовского городского округа Приморского края»

№ п/п	Текст документа, к которому прилагается поправка с указанием статьи	Дата поступления поправки	Автор поправки	Содержание поправки	Рекомендации комиссии	Новая редакция текста решения с учетом поправки
-------	---	---------------------------	----------------	---------------------	-----------------------	---

**ПРИМОРСКИЙ КРАЙ
ДУМА АРТЕМОВСКОГО ГОРОДСКОГО ОКРУГА
РЕШЕНИЕ**

29.02.2024 **№ 249**
О ВНЕСЕНИИ ИЗМЕНЕНИЙ В РЕШЕНИЕ ДУМЫ АРТЕМОВСКОГО ГОРОДСКОГО ОКРУГА ОТ 28.10.2021 № 706 «ОБ УТВЕРЖДЕНИИ ПОЛОЖЕНИЯ О МУНИЦИПАЛЬНОМ КОНТРОЛЕ В СФЕРЕ БЛАГОУСТРОЙСТВА НА ТЕРРИТОРИИ АРТЕМОВСКОГО ГОРОДСКОГО ОКРУГА» (В РЕД. РЕШЕНИЯ ДУМЫ АРТЕМОВСКОГО ГОРОДСКОГО ОКРУГА ОТ 26.05.2023 № 144)

В соответствии с федеральными законами от 06.10.2003 № 131-ФЗ «Об общих принципах организации местного самоуправления в Российской Федерации», от 31.07.2020 № 248-ФЗ «О государственном контроле (надзоре) и муниципальном контроле в Российской Федерации», постановлением Правительства Российской Федерации от 10.03.2022 № 336 «Об особенностях организации и осуществления государственного контроля (надзора), муниципального контроля», руководствуясь Уставом Артемовского городского округа Приморского края, Дума Артемовского городского округа

РЕШИЛА:

1. Внести следующие изменения в решение Думы Артемовского городского округа от 28.10.2021 № 706 «Об утверждении Положения о муниципальном контроле в сфере благоустройства на территории Артемовского городского округа» (в ред. решения Думы Артемовского городского округа от 26.05.2023 № 144):

- 1.1. В пункте 4, 5, 6 и 7 решения вместо «31.12.2023» читать «31.12.2025».
- 1.2. В четвертом абзаце подпункта 3.1.2 приложения к решению вместо «30 января» читать «01 апреля».
- 1.3. Дополнить пункт 3.2 приложения к решению подпунктом 3.2.8 следующего содержания:

«3.2.8. До 01.01.2030 г. право направления обращений контролируемых лиц по вопросу осуществления консультирования в отношении такого контролируемого лица обеспечивается с использованием федеральной государственной системы «Единый портал государственных и муниципальных услуг (функций)». Такое обращение подлежит рассмотрению уполномоченным на рассмотрение обращения органом в течение 10 рабочих дней со дня его регистрации.

Подписание такого обращения осуществляется усиленной квалифицированной электронной подписью, усиленной неквалифицированной электронной подписью, сертификат ключа проверки которой создан и используется в инфраструктуре, обеспечивающей информационно-технологическое взаимодействие информационных систем, используемых для предоставления государственных и муниципальных услуг в электронной форме, в установленном Правительством Российской Федерации порядке, или простой электронной подписью физического лица, в том числе действующего от имени юридического лица (руководителя либо лица, которому делегированы соответствующие полномочия, в том числе с использованием федеральной государственной информационной системы «Единый портал государственных и муниципальных услуг (функций)» или являющегося индивидуальным предпринимателем».

1.4. Изложить подпункт 4.9.4 приложения к решению в следующей редакции:

«4.9.4. Выдача предписаний по итогам проведения контрольных (надзорных) мероприятий без взаимодействия с контролируемым лицом не допускается, за исключением случая: если в ходе проведения выездного обследования в рамках муниципального контроля в сфере благоустройства выявлены нарушения обязательных требований, то составляется акт выездного обследования, который направляется контролируемому лицу, и выдается предписание об устранении выявленных нарушений.

Оценка исполнения такого предписания осуществляется только посредством проведения контрольных (надзорных) мероприятий без взаимодействия с контролируемым лицом».

2. Настоящее решение вступает в силу со дня его опубликования в газете «Выбор».

3. Контроль за исполнением настоящего решения возложить на постоянную комиссию Думы Артемовского городского округа по вопросам законности и защиты прав граждан (Наврь В.И.).

Глава Артемовского городского округа В.В. Квон

**ПРИМОРСКИЙ КРАЙ
ДУМА АРТЕМОВСКОГО ГОРОДСКОГО ОКРУГА
РЕШЕНИЕ**

29.02.2024 **№ 250**
О ВНЕСЕНИИ ИЗМЕНЕНИЙ В РЕШЕНИЕ ДУМЫ АРТЕМОВСКОГО ГОРОДСКОГО ОКРУГА ОТ 28.10.2021 № 705 «ОБ УТВЕРЖДЕНИИ ПОЛОЖЕНИЯ О МУНИЦИПАЛЬНОМ ЖИЛИЩНОМ КОНТРОЛЕ НА ТЕРРИТОРИИ АРТЕМОВСКОГО ГОРОДСКОГО ОКРУГА» (В РЕД. РЕШЕНИЯ ДУМЫ АРТЕМОВСКОГО ГОРОДСКОГО ОКРУГА ОТ 28.09.2023 № 196)

В соответствии с Жилищным кодексом Российской Федерации, федеральными законами от 06.10.2003 № 131-ФЗ «Об общих принципах организации местного самоуправления в Российской Федерации», от 31.07.2020 № 248-ФЗ «О государственном контроле (надзоре) и муниципальном контроле в Российской Федерации», постановлением Правительства Российской Федерации от 10.03.2022 № 336 «Об особенностях организации и осуществления государственного контроля (надзора), муниципального контроля», руководствуясь Уставом Артемовского городского округа Приморского края, Дума Артемовского городского округа

РЕШИЛА:

1. Внести следующие изменения в решение Думы Артемовского городского округа от 28.10.2021 № 705 «Об утверждении Положения о муниципальном жилищном контроле на территории Артемовского городского округа» (в ред. решения от Думы Артемовского городского округа от 28.09.2023 № 196):

1.1. Изложить пункт 5 решения в новой редакции:

«5. Информирование контролируемого лица о совершаемых должностными лицами контрольного органа действиях и принимаемых решениях, направление документов и сведений контролируемому лицу контрольным органом в соответствии со ст. 21 Федерального закона от 31.07.2020 № 248-ФЗ «О государственном контроле (надзоре) и муниципальном контроле в Российской Федерации» могут осуществляться в том числе на бумажном носителе с использованием почтовой связи в случае невозможности информирования контролируемого лица в электронной форме либо по запросу контролируемого лица. Контрольный (надзорный) орган в срок, не превышающий 10 рабочих дней со дня поступления такого запроса, направляет контролируемому лицу указанные документы и (или) сведения до 31.12.2025 г.».

1.2. В пунктах 6, 7 и 8 решения вместо «31.12.2023» читать «31.12.2025 г.».

1.3. Дополнить пункт 3.2 приложения к решению подпунктом 3.2.9 следующего содержания:

«3.2.9. До 01.01.2030 г. контролируемые лица вправе направить обращение по вопросу осуществления консультирования с использованием федеральной государственной информационной системы «Единый портал государственных и муниципальных услуг (функций)». Такое обращение подлежит рассмотрению в течение 10 рабочих дней со дня его регистрации.

Подписание такого обращения осуществляется усиленной квалифицированной электронной подписью, усиленной неквалифицированной электронной подписью, сертификат ключа проверки которой создан и используется в инфраструктуре, обеспечивающей информационно-технологическое взаимодействие информационных систем, используемых для предоставления государственных и муниципальных услуг в электронной форме, в установленном Правительством Российской Федерации порядке, или простой электронной подписью физического лица, в том числе действующего от имени юридического лица (руководителя либо лица, которому делегированы соответствующие полномочия, в том числе с использованием федеральной государственной информационной системы «Единый портал государ-

ственных и муниципальных услуг (функций)» или являющегося индивидуальным предпринимателем».

2. Настоящее решение вступает в силу со дня опубликования в газете «Выбор».

3. Контроль за исполнением настоящего решения возложить на постоянную комиссию Думы Артемовского городского округа по вопросам законности и защиты прав граждан (Наврь В.И.).

Глава Артемовского городского округа В.В. Квон

**ПРИМОРСКИЙ КРАЙ
ДУМА АРТЕМОВСКОГО ГОРОДСКОГО ОКРУГА
РЕШЕНИЕ**

29.02.2024 **№ 251**
О ВНЕСЕНИИ ИЗМЕНЕНИЙ В РЕШЕНИЕ ДУМЫ АРТЕМОВСКОГО ГОРОДСКОГО ОКРУГА ОТ 28.10.2021 № 704 «ОБ УТВЕРЖДЕНИИ ПОЛОЖЕНИЯ О МУНИЦИПАЛЬНОМ ЛЕСНОМ КОНТРОЛЕ НА ТЕРРИТОРИИ АРТЕМОВСКОГО ГОРОДСКОГО ОКРУГА» (В РЕД. РЕШЕНИЯ ДУМЫ АРТЕМОВСКОГО ГОРОДСКОГО ОКРУГА ОТ 28.02.2023 № 93)

В соответствии со статьями 84, 98 Лесного кодекса Российской Федерации, Федеральным законом от 06.10.2003 № 131-ФЗ «Об общих принципах организации местного самоуправления в Российской Федерации», Федеральным законом от 31.07.2020 № 248-ФЗ «О государственном контроле (надзоре) и муниципальном контроле в Российской Федерации», постановлением Правительства Российской Федерации от 10.03.2022 № 336 «Об особенностях организации и осуществления государственного контроля (надзора), муниципального контроля», Уставом Артемовского городского округа Приморского края, Дума Артемовского городского округа

РЕШИЛА:

1. Внести следующие изменения в решение Думы Артемовского городского округа от 28.10.2021 № 704 «Об утверждении Положения о муниципальном лесном контроле на территории Артемовского городского округа» (в ред. решения Думы Артемовского городского округа от 28.02.2023 № 93):

1.1. В пункте 4, 6 и 7 решения вместо «31.12.2023» читать «31.12.2025».

1.2. В четвертом абзаце подпункта 2.1.2 приложения к решению вместо «30 января» читать «01 апреля».

1.3. Дополнить пункт 2.3 приложения к решению подпунктом 2.3.9 следующего содержания:

«2.3.9. До 01.01.2030 г. право направления обращений контролируемых лиц по вопросу осуществления консультирования в отношении такого контролируемого лица обеспечивается с использованием федеральной государственной системы «Единый портал государственных и муниципальных услуг (функций)». Такое обращение подлежит рассмотрению уполномоченным на рассмотрение обращения органом в течение 10 рабочих дней со дня его регистрации.

Подписание такого обращения осуществляется усиленной квалифицированной электронной подписью, усиленной неквалифицированной электронной подписью, сертификат ключа проверки которой создан и используется в инфраструктуре, обеспечивающей информационно-технологическое взаимодействие информационных систем, используемых для предоставления государственных и муниципальных услуг в электронной форме, в установленном Правительством Российской Федерации порядке, или простой электронной подписью физического лица, в том числе действующего от имени юридического лица (руководителя либо лица, которому делегированы соответствующие полномочия, в том числе с использованием федеральной государственной информационной системы «Единый портал государственных и муниципальных услуг (функций)» или являющегося индивидуальным предпринимателем».

2. Настоящее решение вступает в силу со дня его опубликования в газете «Выбор».

3. Контроль за исполнением настоящего решения возложить на постоянную комиссию Думы Артемовского городского округа по вопросам законности и защиты прав граждан (Наврь В.И.).

Глава Артемовского городского округа В.В. Квон

**ПРИМОРСКИЙ КРАЙ
ДУМА АРТЕМОВСКОГО ГОРОДСКОГО ОКРУГА
РЕШЕНИЕ**

29.02.2024 **№ 252**
О ВНЕСЕНИИ ИЗМЕНЕНИЙ В РЕШЕНИЕ ДУМЫ АРТЕМОВСКОГО ГОРОДСКОГО ОКРУГА ОТ 28.10.2021 № 703 «ОБ УТВЕРЖДЕНИИ ПОЛОЖЕНИЯ О МУНИЦИПАЛЬНОМ ЗЕМЕЛЬНОМ КОНТРОЛЕ В ГРАНИЦАХ АРТЕМОВСКОГО ГОРОДСКОГО ОКРУГА» (В РЕД. РЕШЕНИЯ ДУМЫ АРТЕМОВСКОГО ГОРОДСКОГО ОКРУГА ОТ 30.03.2023 № 101)

В соответствии с Земельным кодексом Российской Федерации, федеральными законами от 06.10.2003 № 131-ФЗ «Об общих принципах организации местного самоуправления в Российской Федерации», от 31.07.2020 № 248-ФЗ «О государственном контроле (надзоре) и муниципальном контроле в Российской Федерации», постановлением Правительства Российской Федерации от 10.03.2022 № 336 «Об особенностях организации и осуществления государственного контроля (надзора), муниципального контроля», руководствуясь Уставом Артемовского городского округа Приморского края, Дума Артемовского городского округа

РЕШИЛА:

1. Внести следующие изменения в решение Думы Артемовского городского округа от 28.10.2021 № 703 «Об утверждении Положения о муниципальном земельном контроле в границах Артемовского городского округа» (в ред. решения Думы Артемовского городского округа от 30.03.2023 № 101):

1.1. Изложить пункт 5 решения в новой редакции:

«5. Информирование контролируемого лица о совершаемых должностными лицами контрольного органа действиях и принимаемых решениях, направление документов и сведений контролируемому лицу контрольным органом в соответствии со ст. 21 Федерального закона от 31.07.2020 № 248-ФЗ «О государственном контроле (надзоре) и муниципальном контроле в Российской Федерации» могут осуществляться в том числе на бумажном носителе с использованием почтовой связи в случае невозможности информирования контролируемого лица в электронной форме либо по запросу контролируемого лица. Контрольный (надзорный) орган в срок, не превышающий 10 рабочих дней со дня поступления такого запроса, направляет контролируемому лицу указанные документы и (или) сведения до 31.12.2025 г.».

1.2. В пунктах 6, 7 и 8 решения вместо «2023» читать «2025».

1.3. В абзаце четвертом подпункта 3.1.3 приложения к решению вместо «30 января» читать «1 апреля».

1.4. Дополнить пункт 3.3 приложения к решению подпунктом 3.3.9 следующего содержания:

«3.3.9. До 1 января 2030 г. контролируемые лица вправе направить обращение по вопросу осуществления консультирования с использованием федеральной государственной информационной системы «Единый портал государственных и муниципальных услуг (функций)». Такое обращение подлежит рассмотрению в течение 10 рабочих дней со дня его регистрации.

Подписание такого обращения осуществляется усиленной квалифицированной электронной подписью, усиленной неквалифицированной электронной подписью, сертификат ключа проверки которой создан и используется в инфраструктуре, обеспечивающей информационно-технологическое взаимодействие информационных систем, используемых для предоставления государственных и муниципальных услуг в электронной форме, в установленном Правительством Российской Федерации порядке, или простой электронной подписью физического лица, в том числе действующего от имени юридического лица (руководителя либо лица, которому делегированы соответствующие полномочия, в том числе с использованием федеральной государственной информационной системы «Единый портал государ-

ственных и муниципальных услуг (функций)» или являющегося индивидуальным предпринимателем».

2. Настоящее решение вступает в силу со дня опубликования в газете «Выбор».

3. Контроль за исполнением настоящего решения возложить на постоянную комиссию Думы Артемовского городского округа по вопросам законности и защиты прав граждан (Навресь В.И.).

Глава Артемовского городского округа В.В. Квон

**ПРИМОРСКИЙ КРАЙ
ДУМА АРТЕМОВСКОГО ГОРОДСКОГО ОКРУГА
РЕШЕНИЕ**

29.02.2024

№ 253

О ВНЕСЕНИИ ИЗМЕНЕНИЙ В РЕШЕНИЕ ДУМЫ АРТЕМОВСКОГО ГОРОДСКОГО ОКРУГА ОТ 30.07.2009 № 191 «О ПОРЯДКЕ ОПРЕДЕЛЕНИЯ РАЗМЕРА АРЕНДНОЙ ПЛАТЫ, А ТАКЖЕ ПОРЯДКЕ, УСЛОВИЯХ И СРОКАХ ВНЕСЕНИЯ АРЕНДНОЙ ПЛАТЫ ЗА ЗЕМЕЛЬНЫЕ УЧАСТКИ, НАХОДЯЩИЕСЯ В МУНИЦИПАЛЬНОЙ СОБСТВЕННОСТИ АРТЕМОВСКОГО ГОРОДСКОГО ОКРУГА, ПРЕДОСТАВЛЕННЫЕ В АРЕНДУ БЕЗ ПРОВЕДЕНИЯ ТОРГОВ» (В РЕД. РЕШЕНИЯ ДУМЫ АРТЕМОВСКОГО ГОРОДСКОГО ОКРУГА ОТ 28.09.2023 № 193)

В соответствии со ст. 11, 65 Земельного кодекса Российской Федерации, Федеральным законом от 06.10.2003 № 131-ФЗ «Об общих принципах организации местного самоуправления в Российской Федерации», постановлением Администрации Приморского края от 11.03.2015 № 75-па «О Порядке определения размера арендной платы за использование земельных участков, государственная собственность на которые не разграничена, на территории Приморского края, предоставленных в аренду без проведения торгов», руководствуясь Уставом Артемовского городского округа Приморского края, Дума Артемовского городского округа

РЕШИЛА:

1. Внести следующие изменения в решение Думы Артемовского городского округа от 30.07.2009 № 191 «О Порядке определения размера арендной платы, а также порядке, условиях и сроках внесения арендной платы за земельные участки, находящиеся в муниципальной собственности Артемовского городского округа, предоставленные в аренду без проведения торгов» (в ред. решения Думы Артемовского городского округа от 28.09.2023 № 193):

1.1. Изложить строку 61 приложения к решению в новой редакции:

61	Объекты торговли (торговые центры, торгово-развлекательные центры (комплексы))	4.2	4,8 %
----	--	-----	-------

2. Настоящее решение вступает в силу со дня его опубликования в газете «Выбор» и распространяет свое действие на правоотношения, возникшие с 01.12.2023 г.

3. Контроль за исполнением настоящего решения возложить на постоянную комиссию Думы Артемовского городского округа по вопросам законности и защиты прав граждан (Навресь В.И.).

Глава Артемовского городского округа В.В. Квон

**ПРИМОРСКИЙ КРАЙ
ДУМА АРТЕМОВСКОГО ГОРОДСКОГО ОКРУГА
РЕШЕНИЕ**

29.02.2024

№ 254

О ВНЕСЕНИИ ИЗМЕНЕНИЙ В РЕШЕНИЕ ДУМЫ АРТЕМОВСКОГО ГОРОДСКОГО ОКРУГА ОТ 25.05.2006 № 322 «О ПОЛОЖЕНИИ О БЮДЖЕТНОМ ПРОЦЕССЕ В АРТЕМОВСКОМ ГОРОДСКОМ ОКРУГЕ» (В РЕД. РЕШЕНИЯ ДУМЫ АРТЕМОВСКОГО ГОРОДСКОГО ОКРУГА ОТ 31.10.2022 № 24)

В соответствии с Бюджетным кодексом Российской Федерации, Федеральным законом от 06.10.2003 № 131-ФЗ «Об общих принципах организации местного самоуправления в Российской Федерации», руководствуясь Уставом Артемовского городского округа Приморского края, Дума Артемовского городского округа

РЕШИЛА:

1. Внести следующие изменения в решение Думы Артемовского городского округа от 25.05.2006 № 322 «О Положении о бюджетном процессе в Артемовском городском округе» (в ред. решения Думы Артемовского городского округа от 31.10.2022 № 24):

1.1. Исключить абзац двадцать первый пункта 2.6 раздела 2 приложения к решению.

1.2. Изложить абзац четырнадцатый пункта 2.7 раздела 2 приложения к решению в новой редакции:

«установление перечня и кодов целевых статей расходов бюджета округа, детализация и определение порядка применения бюджетной классификации Российской Федерации в части, относящейся к бюджету Артемовского городского округа;»

1.3. Изложить абзац тридцать четвертый пункта 2.7 раздела 2 приложения к решению в новой редакции:

«установление порядка проведения и проведение мониторинга качества финансового менеджмента в отношении главных администраторов средств местного бюджета в соответствии со статьей 160.2-1 Бюджетного кодекса Российской Федерации;»

1.4. Исключить абзац сорок шестой пункта 2.7 раздела 2 приложения к решению.

1.5. В абзаце пятидесятом пункта 2.7 раздела 2 приложения к решению исключить слова «государственной власти».

1.6. Изложить абзац третий подпункта 1 и абзац второй подпункта 2 пункта 2.14 раздела 2 приложения к решению в новой редакции:

«осуществляет планирование (прогнозирование) поступлений и выплат по источникам финансирования дефицита бюджета (за исключением операций по управлению остатками средств на едином счете бюджета, операций, связанных с единым налоговым платежом);»

1.7. Изложить абзац семнадцатый раздела 4 приложения к решению в новой редакции:

«на исполнение принимаемых в текущем финансовом году расходных обязательств бюджета Артемовского городского округа в случае принятия либо изменения с увеличением объема бюджетных ассигнований, предусмотренного на исполнение соответствующих обязательств в текущем финансовом году за исключением неиспользованных остатков межбюджетных трансфертов, полученных из вышестоящего бюджета в форме субсидий, субвенций и иных межбюджетных трансфертов, имеющих целевое назначение, после их использования в соответствии с абзацем вторым статьи 96 Бюджетного кодекса Российской Федерации (в случае отнесения городского округа к группе заемщиков с высоким или средним уровнем долговой устойчивости)».

1.8. Дополнить раздел 4 приложения к решению абзацем следующего содержания:

«на осуществление выплат, сокращающих долговые обязательства городского округа, в объеме превышения общей суммы заимствований над общей суммой средств, направленных на финансирование дефицита местного бюджета, и объемов погашения долговых обязательств городского округа по итогам отчетного финансового года (в случае отнесения городского округа к группе заемщиков с низким уровнем долговой устойчивости)».

1.9. Изложить пункт 5.2 раздела 5 приложения к решению в новой редакции:

«5.2. Представление годового отчета об исполнении бюджета округа в Думу Годовой отчет об исполнении бюджета округа представляется главой округа в Думу округа в форме проекта решения Думы округа об исполнении бюджета округа вместе с документами и материалами, предусмотренными настоящим Положением, в срок не позднее 1 мая текущего года.

Непосредственное составление годового отчета об исполнении бюджета округа осуществляет финансовое управление.

Проект решения Думы округа об исполнении бюджета округа за отчетный финансовый год должен содержать следующие показатели:

доходы бюджета округа по кодам классификации доходов бюджетов;

расходы бюджета округа по ведомственной структуре расходов;

расходы бюджета округа по разделам и подразделам классификации расходов бюджетов;

источники финансирования дефицита бюджета округа по кодам классификации источников финансирования дефицитов бюджетов.

Одновременно с годовым отчетом об исполнении бюджета округа главой округа представляются:

1) проект решения об исполнении бюджета городского округа за отчетный финансовый год;

2) пояснительная записка к отчету об исполнении бюджета за отчетный финансовый год, содержащая анализ исполнения бюджета и бюджетной отчетности, и сведения о выполнении муниципального задания и (или) иных результатах использования бюджетных ассигнований;

3) отчет об использовании ассигнований резервного фонда администрации округа;

4) бюджетная отчетность в соответствии с приказом Министерства финансов Российской Федерации от 28.12.2010 № 191н «Об утверждении инструкции о порядке составления и представления годовой, квартальной и месячной отчетности об исполнении бюджетов бюджетной системы Российской Федерации» в следующем составе:

отчет об исполнении бюджета (ф. 0503117);

пояснительная записка (ф. 0503160);

баланс исполнения бюджета (ф. 0503120);

отчет о финансовых результатах деятельности (ф. 0503121);

отчет о движении денежных средств (ф. 0503123)».

2. Настоящее решение вступает в силу со дня его опубликования в газете «Выбор».

3. Контроль за исполнением настоящего решения возложить на постоянную комиссию Думы Артемовского городского округа по экономической политике и муниципальной собственности (Кожевникова М.С.).

Глава Артемовского городского округа В.В. Квон

**ПРИМОРСКИЙ КРАЙ
ДУМА АРТЕМОВСКОГО ГОРОДСКОГО ОКРУГА
РЕШЕНИЕ**

29.02.2024

№ 255

ОБ ОТЧЕТЕ О РЕЗУЛЬТАТАХ ПРИВАТИЗАЦИИ МУНИЦИПАЛЬНОГО ИМУЩЕСТВА АРТЕМОВСКОГО ГОРОДСКОГО ОКРУГА ЗА 2023 ГОД

В соответствии с решением Думы города Артема от 31.03.2005 № 95 «Об утверждении Положения о приватизации муниципального имущества Артемовского городского округа» (в ред. решения Думы Артемовского городского округа от 22.09.2016 № 689), руководствуясь решением Думы Артемовского городского округа от 08.12.2022 № 54 «О Программе приватизации муниципального имущества Артемовского городского округа на 2023 год» (в ред. решения Думы Артемовского городского округа от 29.06.2023 № 162), Уставом Артемовского городского округа Приморского края, Дума Артемовского городского округа

РЕШИЛА:

1. Утвердить отчет о результатах приватизации муниципального имущества Артемовского городского округа за 2023 год (прилагается).

2. Настоящее решение вступает в силу со дня опубликования в газете «Выбор».

3. Контроль за исполнением настоящего решения возложить на постоянную комиссию Думы Артемовского городского округа по экономической политике и муниципальной собственности (Кожевникова М.С.).

Глава Артемовского городского округа В.В. Квон

Приложение

УТВЕРЖДЕН

решением Думы Артемовского городского округа
от 29.02.2024 № 255

ОТЧЕТ

**о результатах приватизации муниципального имущества
Артемовского городского округа за 2023 год**

1. Общая сумма доходов, поступивших в местный бюджет от приватизации муниципального имущества, – **8 515 456 рублей 84 коп.**

2. Общая сумма фактических затрат на организацию и проведение приватизации муниципального имущества – **15 099 рублей 00 коп.**

3. Общая сумма доходов в местный бюджет от приватизации муниципального имущества – **8 500 357 рублей 84 коп.**

4. Перечень муниципального имущества, приватизированного в 2023 году:

№ п/п	Наименование объектов, адрес	Способ приватизации	Дата продажи	Рыночная стоимость, руб.	Цена сделки, руб.
1	2	3	4	5	6
1.	Здание - назначение: нежилое здание, 1-этажное, общей площадью 432,4 кв. метра, кадастровый номер 25:27:050101:1020, по адресу: Приморский край, г. Артём, с. Кролевцы, ул. Краснознаменная, 4, с земельным участком общей площадью 5684 кв. метра, с кадастровым номером 25:27:050101:2083, категория земель: земли населенных пунктов, адрес (местоположение) объекта: Приморский край, г. Артём, с. Кролевцы, ул. Краснознаменная, в районе дома 4	аукцион	28.09.2023	4948400,00	4948400,00
2.	Здание – склад (лит. А), назначение: нежилое, 1-этажное, кадастровый номер 25:27:060102:959, по адресу: Приморский край, г. Артем, ул. Ленинградская, 11, с земельным участком общей площадью 1593 кв. метра, с кадастровым номером 25:27:060102:5805, категория земель: земли населенных пунктов, разрешенное использование: объекты складского назначения различного профиля, местонахождение объекта установлено относительно ориентира, расположенного за пределами участка, ориентир жилой дом, участок находится примерно в 290 метрах по направлению на юго-восток,	продажа посредством публичного предложения	14.11.2023	2499100,00	1249550,00

№ п/п	Наименование объектов, адрес	Способ приватизации	Дата продажи	Рыночная стоимость, руб.	Цена сделки, руб.
	почтовый адрес ориентира: Приморский край, г. Артем, ул. Московская, 11				
3.	Нежилое помещение общей площадью 305,0 кв. метров, этаж: 1, цокольный, кадастровый номер 25:27:030202:3939, расположенное в жилом доме (лит. А) по адресу: Приморский край, г. Артем, ул. Кирова, 46	преимущественное право	10.05.2023	16952883,87	17376705,97

**ПРИМОРСКИЙ КРАЙ
ДУМА АРТЕМОВСКОГО ГОРОДСКОГО ОКРУГА
РЕШЕНИЕ**

**29.02.2024 № 256
О ВНЕСЕНИИ ИЗМЕНЕНИЙ В РЕШЕНИЕ ДУМЫ АРТЕМОВСКОГО ГОРОДСКОГО ОКРУГА ОТ 05.12.2023 № 233 «О ПРОГРАММЕ ПРИВАТИЗАЦИИ МУНИЦИПАЛЬНОГО ИМУЩЕСТВА АРТЕМОВСКОГО ГОРОДСКОГО ОКРУГА НА 2024 ГОД»**

В целях эффективного управления и распоряжения муниципальной собственностью, в соответствии с Федеральным законом от 21.12.2001 № 178-ФЗ «О приватизации государственного и муниципального имущества», Федеральным законом от 06.10.2003 № 131-ФЗ «Об общих принципах организации местного самоуправления в Российской Федерации», решением Думы города Артема от 31.03.2005 № 95 «Об утверждении Положения о приватизации муниципального имущества Артемовского городского округа», руководствуясь Уставом Артемовского городского округа Приморского края, Дума Артемовского городского округа

РЕШИЛА:

1. Внести следующие изменения в решение Думы Артемовского городского округа от 05.12.2023 № 233 «О Программе приватизации муниципального имущества Артемовского городского округа на 2024 год»:

1.1. Изложить абзац пятый раздела 1 приложения к решению в новой редакции:

«Исходя из анализа экономических характеристик имущества, предлагаемого к приватизации в 2024 году, общая сумма прогнозируемых доходов в местный бюджет от приватизации муниципального имущества составит 22 637 917 рублей».

1.2. Дополнить раздел 2 приложения к решению строками 2, 3, 4 и 5 (прилагаются).

2. Настоящее решение вступает в силу со дня его опубликования в газете «Выбор».

3. Контроль за исполнением настоящего решения возложить на постоянную комиссию Думы Артемовского городского округа по экономической политике и муниципальной собственности (Кожевникова М.С.).

Глава Артёмовского городского округа В.В. Квон

Приложение

к решению Думы Артёмовского городского округа
от 29.02.2024 № 256

ДОПОЛНЕНИЯ

в перечень объектов муниципальной собственности,
подлежащих приватизации в 2024 году

№ п/п	Наименование объектов	Адрес	Характеристика	Предполагаемый способ приватизации	Планируемые сроки приватизации
1	2	3	4	5	6
2.	Нежилое помещение (кадастровый номер 25:27:030104:5618) в здании (25:27:030104:1297), назначение: нежилое помещение, этаж: цокольный, номера на поэтажном плане: 9-13	Приморский край, г. Артем, ул. Херсонская, 1, пом. II	год постройки – 1986 материал – кирпич площадь – 86,7 кв. м	аукцион	первое полугодие
3.	Объект незавершенного строительства, степень готовности 14%, кадастровый номер 25:27:070203:1693	Приморский край, г. Артём, ул. Есенина, 44а	площадь застройки 713,1 кв. м	аукцион	первое полугодие
	с земельным участком общей площадью 6795 кв. метров, категория земель: земли населенных пунктов, разрешенное использование: для строительства жилого поселка, с кадастровым номером 25:27:070203:4622	адрес (местонахождение) объекта: Приморский край, г. Артем			
4.	Здание, кадастровый номер 25:27:100101:3443	Приморский край, г. Артем, ул. Каширская, 1	материал – кирпич площадь – 50,5 кв. м	аукцион	первое полугодие
	с земельным участком, кадастровый номер 25:27:100101:3970	адрес (местонахождение) объекта: Приморский край, г. Артем, ул. Каширская, 1			
5	Нежилое здание - 2-этажное, кадастровый номер 25:27:030204:12845	Приморский край, г. Артём, ул. Кирова, 80	год постройки – 1943 площадь – 1219,4 кв. м	аукцион	первое полугодие
	с земельным участком общей площадью 2308 кв. метров, с кадастровым номером 25:27:030204:14216, категория земель:	адрес (местонахождение) объекта: Приморский край, г. Артем, ул. Кирова, 80			

№ п/п	Наименование объектов	Адрес	Характеристика	Предполагаемый способ приватизации	Планируемые сроки приватизации
	земли населенных пунктов, разрешенное использование: гостиничное обслуживание				

**ПРИМОРСКИЙ КРАЙ
ДУМА АРТЕМОВСКОГО ГОРОДСКОГО ОКРУГА
РЕШЕНИЕ**

29.02.2024

№ 257

**О ПЕРЕЧНЯХ ИМУЩЕСТВА,
ПРЕДЛАГАЕМОГО К ПЕРЕДАЧЕ ИЗ СОБСТВЕННОСТИ ЖИЛИЩНО-СТРОИТЕЛЬНОГО КООПЕРАТИВА «ГАРАНТ» В СОБСТВЕННОСТЬ АРТЕМОВСКОГО ГОРОДСКОГО ОКРУГА**

На основании письма жилищно-строительного кооператива «Гарант» от 22.09.2023 № Р-01-9286, в соответствии с Гражданским кодексом Российской Федерации, п. 11 ст. 154 Федерального закона от 22.08.2004 № 122-ФЗ «О внесении изменений в законодательные акты Российской Федерации и признании утратившими силу некоторых законодательных актов Российской Федерации в связи с принятием федеральных законов «О внесении изменений и дополнений в Федеральный закон «Об общих принципах организации законодательных (представительных) и исполнительных органов государственной власти субъектов Российской Федерации» и «Об общих принципах организации местного самоуправления в Российской Федерации», руководствуясь Уставом Артемовского городского округа Приморского края, Дума Артёмовского городского округа

РЕШИЛА:

1. Утвердить перечень имущества, предлагаемого к передаче из собственности жилищно-строительного кооператива «Гарант» (далее – ЖСК «Гарант») в собственность Артёмовского городского округа, в соответствии с приложением 1.

2. Отказать в утверждении перечня имущества, предлагаемого к передаче из собственности ЖСК «Гарант» в собственность Артёмовского городского округа, в соответствии с приложением 2.

3. ЖСК «Гарант» передать объекты из приложения 2 ресурсоснабжающим организациям.

4. Рекомендовать администрации Артёмовского городского округа:

4.1. Провести процедуру приема имущества из собственности ЖСК «Гарант» в муниципальную собственность Артёмовского городского округа в соответствии с приложением 1.

4.2. Направить предложение ЖСК «Гарант» о передаче объектов из приложения 2 ресурсоснабжающим организациям.

5. Настоящее решение вступает в силу со дня опубликования в газете «Выбор».

6. Контроль за исполнением настоящего решения возложить на постоянную комиссию Думы Артёмовского городского округа по экономической политике и муниципальной собственности (Кожевникова М.С.).

Глава Артёмовского городского округа В.В. Квон

Приложение 1

УТВЕРЖДЕН

решением Думы Артёмовского городского округа
от 29.02.2024 № 257

ПЕРЕЧЕНЬ

имущества, предлагаемого к передаче из собственности жилищно-строительного кооператива «Гарант» в собственность Артёмовского городского округа

№ п/п	Наименование и характеристики имущества	Кадастровый номер	Балансовая стоимость, руб.	Остаточная стоимость, руб.
1	2	3	4	5
1.	Сооружение коммунального хозяйства – внутриплощадочные сети водоснабжения, расположенные по адресу: Приморский край, г. Артем, в границах улиц Лазо, Горького, Куйбышева, протяженностью 51 метр	25:27:030201:10947	1,00	1,00
2.	Сооружение коммунального хозяйства – внутриплощадочные сети водоотведения, расположенные по адресу: Приморский край, г. Артем, в районе улиц Лазо, Горького, Куйбышева (жилой комплекс в районе ул. Горького, ул. Куйбышева, ул. Лазо в г. Артеме, жилой многоквартирный дом, тип 2-1), протяженностью 15 метров	25:27:030201:10938	1,00	1,00
3.	ИТОГО		2,00	2,00

Приложение 2

УТВЕРЖДЕН

решением Думы Артёмовского городского округа
от 29.02.2024 № 257

ПЕРЕЧЕНЬ

имущества, предлагаемого к передаче из собственности жилищно-строительного кооператива «Гарант» в собственность Артёмовского городского округа

№ п/п	Наименование и характеристики имущества	Кадастровый номер	Балансовая стоимость, руб.	Остаточная стоимость, руб.
1	2	3	4	5
1.	Сооружение коммунального хозяйства – тепловая сеть, расположенная по адресу: Приморский край, г. Артем, в границах улиц Лазо, Горького, Куйбышева (жилой м4икрорайон в границах улиц Лазо, Горького, Куйбышева в г. Артеме, жилой многоквартирный дом, тип 2-1), протяженностью 41 метр	25:27:030201:10937	1,00	1,00
2.	Сооружения электроэнергетики – сети наружного освещения, расположенные по адресу: Приморский край, г. Артем, в границах улиц Лазо, Горького, Куйбышева (жилой микрорайон в границах улиц Лазо, Горького, Куйбышева в г. Артеме, жилой многоквартир-	25:27:030201:10966	1,00	1,00

№ п/п	Наименование и характеристики имущества	Кадастровый номер	Балансовая стоимость, руб.	Остаточная стоимость, руб.
	ный дом, тип 2-1), протяженностью 214 метров			
3.	ИТОГО		2,00	2,00

**ПРИМОРСКИЙ КРАЙ
ДУМА АРТЕМОВСКОГО ГОРОДСКОГО ОКРУГА
РЕШЕНИЕ**

29.02.2024

№ 258

О ПЕРЕЧНЯХ ИМУЩЕСТВА, ПРЕДЛАГАЕМОГО К ПЕРЕДАЧЕ ИЗ СОБСТВЕННОСТИ ОБЩЕСТВА С ОГРАНИЧЕННОЙ ОТВЕТСТВЕННОСТЬЮ СПЕЦИАЛИЗИРОВАННЫЙ ЗАСТРОЙЩИК «ЛИДЕР-1» В СОБСТВЕННОСТЬ АРТЕМОВСКОГО ГОРОДСКОГО ОКРУГА

На основании писем общества с ограниченной ответственностью Специализированный застройщик «Лидер-1» от 19.09.2023 № 50, от 21.11.2023 № 68 в соответствии с Гражданским кодексом Российской Федерации, п. 11 ст. 154 Федерального закона от 22.08.2004 № 122-ФЗ «О внесении изменений в законодательные акты Российской Федерации и признании утратившими силу некоторых законодательных актов Российской Федерации в связи с принятием федеральных законов «О внесении изменений и дополнений в Федеральный закон «Об общих принципах организации законодательных (представительных) и исполнительных органов государственной власти субъектов Российской Федерации» и «Об общих принципах организации местного самоуправления в Российской Федерации», руководствуясь Уставом Артемовского городского округа Приморского края, Дума Артемовского городского округа

РЕШИЛА:

1. Утвердить перечень имущества, предлагаемого к передаче из собственности общества с ограниченной ответственностью Специализированный застройщик «Лидер-1» (далее – ООО СЗ «Лидер-1») в собственность Артемовского городского округа, в соответствии с приложением 1.
2. Отказать в утверждении перечней имущества, предлагаемого к передаче из собственности ООО СЗ «Лидер-1» в собственность Артемовского городского округа, в соответствии с приложениями 2 и 3.
3. ООО СЗ «Лидер-1» передать объекты из приложения 2 ресурсоснабжающим организациям.
4. ООО СЗ «Лидер-1» передать объекты из приложения 3 управляющей организации.
5. Рекомендовать администрации Артемовского городского округа:
 - 5.1. Провести процедуру приема имущества из собственности ООО СЗ «Лидер-1» в муниципальную собственность Артемовского городского округа в соответствии с приложением 1.
 - 5.2. Направить предложение ООО СЗ «Лидер-1» о передаче объектов из приложения 2 ресурсоснабжающим организациям.
 - 5.3. Направить предложение ООО СЗ «Лидер-1» о передаче объектов из приложения 3 управляющей организации.
6. Настоящее решение вступает в силу со дня опубликования в газете «Выбор».
7. Контроль за исполнением настоящего решения возложить на постоянную комиссию Думы Артемовского городского округа по экономической политике и муниципальной собственности (Кожевникова М.С.).

Глава Артемовского городского округа В.В. Квон

Приложение 1

УТВЕРЖДЕН

решением Думы Артемовского городского округа
от 29.02.2024 № 258

ПЕРЕЧЕНЬ

имущества, предлагаемого к передаче из собственности общества с ограниченной ответственностью Специализированный застройщик «Лидер-1» в собственность Артемовского городского округа

№ п/п	Наименование и характеристики имущества	Кадастровый номер	Балансовая стоимость, руб.	Остаточная стоимость, руб.
1.	Сооружение коммунального хозяйства – внутриплощадочные сети водоотведения (хозяйственно-бытовая канализация), расположенные по адресу: Приморский край, г. Артем, в границах улиц Лазо, Горького, Куйбышева (жилой микрорайон в границах улиц Лазо, Горького, Куйбышева в г. Артеме, девятиэтажный жилой дом, тип 5), протяженностью 418 метров	25:27:030201:10946	1,00	1,00
2.	Сооружение коммунального хозяйства – внутриплощадочные сети водоснабжения, расположенные по адресу: Приморский край, г. Артем, в границах улиц Лазо, Горького, Куйбышева (жилой микрорайон в границах улиц Лазо, Горького, Куйбышева в г. Артеме, девятиэтажный жилой дом, тип 5), протяженностью 93 метра	25:27:030201:10950	1,00	1,00
3.	ИТОГО		2,00	2,00

Приложение 2

УТВЕРЖДЕН

решением Думы Артемовского городского округа от 29.02.2024 № 258

ПЕРЕЧЕНЬ

имущества, предлагаемого к передаче из собственности общества с ограниченной ответственностью Специализированный застройщик «Лидер-1» в собственность Артемовского городского округа

№ п/п	Наименование и характеристики имущества	Кадастровый номер	Балансовая стоимость, руб.	Остаточная стоимость, руб.
1.	Сооружение коммунального хозяйства – тепловая сеть, расположенная по адресу: Приморский край, г. Артем, в границах улиц Лазо, Горького, Куйбышева, протяженностью 72 метра	25:27:030201:10945	1,00	1,00
2.	Сооружение электроэнергетики – сети наружного освещения, расположенные по адресу: Приморский край, г. Артем, ул. Горького (жилой микрорайон в границах улиц Лазо, Горького, Куйбышева в г. Артеме, девятиэтажный жилой дом, тип 5), протяженностью 219 метров	25:27:030201:10711	1,00	1,00
3.	ИТОГО		2,00	2,00

**Приложение 3
УТВЕРЖДЕН**

решением Думы Артемовского городского округа
от 29.02.2024 № 258

ПЕРЕЧЕНЬ

имущества, предлагаемого к передаче из собственности общества с ограниченной ответственностью Специализированный застройщик «Лидер-1» в собственность Артемовского городского округа

№ п/п	Наименование и характеристики имущества	Кадастровый номер	Балансовая стоимость, руб.	Остаточная стоимость, руб.
1.	Сооружения канализации – сети ливневой канализации, расположенные по адресу: Приморский край, г. Артем, в границах улиц Лазо, Горького, Куйбышева (жилой микрорайон в границах улиц Лазо, Горького, Куйбышева в г. Артеме, девятиэтажный жилой дом, тип 5), протяженностью 178 метров	25:27:030201:11010	1,00	1,00
2.	ИТОГО		2,00	2,00

**ПРИМОРСКИЙ КРАЙ
ДУМА АРТЕМОВСКОГО ГОРОДСКОГО ОКРУГА
РЕШЕНИЕ**

29.02.2024

№ 259

О ПЕРЕЧНЯХ ИМУЩЕСТВА, ПРЕДЛАГАЕМОГО К ПЕРЕДАЧЕ ИЗ СОБСТВЕННОСТИ ОБЩЕСТВА С ОГРАНИЧЕННОЙ ОТВЕТСТВЕННОСТЬЮ СПЕЦИАЛИЗИРОВАННЫЙ ЗАСТРОЙЩИК «ЛИДЕР-2» В СОБСТВЕННОСТЬ АРТЕМОВСКОГО ГОРОДСКОГО ОКРУГА

На основании писем общества с ограниченной ответственностью Специализированный застройщик «Лидер-2» от 19.09.2023 № 31, от 21.11.2023 № 37, в соответствии с Гражданским кодексом Российской Федерации, п. 11 ст. 154 Федерального закона от 22.08.2004 № 122-ФЗ «О внесении изменений в законодательные акты Российской Федерации и признании утратившими силу некоторых законодательных актов Российской Федерации в связи с принятием федеральных законов «О внесении изменений и дополнений в Федеральный закон «Об общих принципах организации законодательных (представительных) и исполнительных органов государственной власти субъектов Российской Федерации» и «Об общих принципах организации местного самоуправления в Российской Федерации», руководствуясь Уставом Артемовского городского округа Приморского края, Дума Артемовского городского округа

РЕШИЛА:

1. Утвердить перечень имущества, предлагаемого к передаче из собственности общества с ограниченной ответственностью Специализированный застройщик «Лидер-2» (далее – ООО СЗ «Лидер-2») в собственность Артемовского городского округа, в соответствии с приложением 1.
2. Отказать в утверждении перечней имущества, предлагаемого к передаче из собственности ООО СЗ «Лидер-2» в собственность Артемовского городского округа, в соответствии с приложениями 2 и 3.
3. ООО СЗ «Лидер-2» передать объекты из приложения 2 ресурсоснабжающим организациям.
4. ООО СЗ «Лидер-2» передать объекты из приложения 3 управляющей организации.
5. Рекомендовать администрации Артемовского городского округа:
 - 5.1. Провести процедуру приема имущества из собственности ООО СЗ «Лидер-2» в муниципальную собственность Артемовского городского округа в соответствии с приложением 1.
 - 5.2. Направить предложение ООО СЗ «Лидер-2» о передаче объектов из приложения 2 ресурсоснабжающим организациям.
 - 5.3. Направить предложение ООО СЗ «Лидер-2» о передаче объектов из приложения 3 управляющей организации.
6. Настоящее решение вступает в силу со дня опубликования в газете «Выбор».
7. Контроль за исполнением настоящего решения возложить на постоянную комиссию Думы Артемовского городского округа по экономической политике и муниципальной собственности (Кожевникова М.С.).

Глава Артемовского городского округа В.В. Квон

Приложение 1

УТВЕРЖДЕН

решением Думы Артемовского городского округа
от 29.02.2024 № 259

ПЕРЕЧЕНЬ

имущества, предлагаемого к передаче из собственности общества с ограниченной ответственностью Специализированный застройщик «Лидер-2» в собственность Артемовского городского округа

№ п/п	Наименование и характеристики имущества	Кадастровый номер	Балансовая стоимость, руб.	Остаточная стоимость, руб.
1.	Сооружение коммунального хозяйства – внутриплощадочные сети водоотведения (хозяйственно-бытовая канализация), расположенные по адресу: Приморский край, г. Артем, в районе улиц Лазо, Горького, Куйбышева (жилой микрорайон в границах улиц Лазо, Горького, Куйбышева в г. Артеме, девятиэтажный жилой дом, тип 3), протяженностью 105 метров	25:27:030201:10958	1,00	1,00
2.	Сооружение коммунального хозяйства – внутриплощадочные сети водоснабжения, расположенные по адресу: Приморский край, г. Артем, в границах улиц Лазо, Горького, Куйбышева (жилой микрорайон в границах улиц Лазо, Горького, Куйбышева в г. Артеме, девятиэтажный жилой дом, тип 3), протяженностью 189 метров	25:27:030201:10949	1,00	1,00
3.	ИТОГО		2,00	2,00

Приложение 2

УТВЕРЖДЕН

решением Думы Артемовского городского округа
от 29.02.2024 № 259

ПЕРЕЧЕНЬ

имущества, предлагаемого к передаче из собственности общества с ограниченной ответственностью Специализированный застройщик «Лидер-2» в собственность Артемовского городского округа

№ п/п	Наименование и характеристики имущества	Кадастровый номер	Балансовая стоимость, руб.	Остаточная стоимость, руб.
1	2	3	4	5
1.	Сооружение коммунального хозяйства – тепловая сеть, расположенная по адресу: Приморский край, г. Артем, в районе улиц Лазо, Горького, Куйбышева, протяженностью 95 метров	25:27:030201:10951	1,00	1,00
2.	Сооружение электроэнергетики – сети наружного освещения, расположенные по адресу: Приморский край, г. Артем, ул. Куйбышева (жилой микрорайон в границах улиц Лазо, Горького, Куйбышева в г. Артеме, девятиэтажный жилой дом, тип 3), протяженностью 134 метра	25:27:030201:10710	1,00	1,00
3.	ИТОГО		2,00	2,00

Приложение 3
УТВЕРЖДЕНрешением Думы Артемовского городского округа
от 29.02.2024 № 259

ПЕРЕЧЕНЬ

имущества, предлагаемого к передаче из собственности общества с ограниченной ответственностью Специализированный застройщик «Лидер-2» в собственность Артемовского городского округа

№ п/п	Наименование и характеристики имущества	Кадастровый номер	Балансовая стоимость, руб.	Остаточная стоимость, руб.
1	2	3	4	5
1.	Сооружения канализации – сети ливневой канализации, расположенные по адресу: Приморский край, г. Артем, в границах улиц Лазо, Горького, Куйбышева (жилой микрорайон в границах улиц Лазо, Горького, Куйбышева в г. Артеме, девятиэтажный жилой дом, тип 3), протяженностью 114 метров	25:27:030201:11011	1,00	1,00
2.	ИТОГО		2,00	2,00

ПРИМОРСКИЙ КРАЙ
ДУМА АРТЕМОВСКОГО ГОРОДСКОГО ОКРУГА
РЕШЕНИЕ29.02.2024 № 260
ОБ УТВЕРЖДЕНИИ ПЕРЕЧНЯ ИМУЩЕСТВА, ПРЕДЛАГАЕМОГО К ПЕРЕДАЧЕ ИЗ СОБСТВЕННОСТИ ОБЩЕСТВА С ОГРАНИЧЕННОЙ ОТВЕТСТВЕННОСТЬЮ «КОМПАНИЯ ТУРМАЛИН ДВ» В СОБСТВЕННОСТЬ АРТЕМОВСКОГО ГОРОДСКОГО ОКРУГА

На основании письма общества с ограниченной ответственностью «Компания Турмалин ДВ» от 18.01.2024 № 6, в соответствии с Гражданским кодексом Российской Федерации, п. 11 ст. 154 Федерального закона от 22.08.2004 № 122-ФЗ «О внесении изменений в законодательные акты Российской Федерации и признании утратившими силу некоторых законодательных актов Российской Федерации в связи с принятием федеральных законов «О внесении изменений и дополнений в Федеральный закон «Об общих принципах организации законодательных (представительных) и исполнительных органов государственной власти субъектов Российской Федерации» и «Об общих принципах организации местного самоуправления в Российской Федерации», руководствуясь Уставом Артемовского городского округа Приморского края, Дума Артемовского городского округа

РЕШИЛА:

1. Утвердить перечень имущества, предлагаемого к передаче из собственности общества с ограниченной ответственностью «Компании Турмалин ДВ» в собственность Артемовского городского округа (прилагается).
2. Рекомендовать администрации Артемовского городского округа провести процедуру приема имущества из собственности общества с ограниченной ответственностью «Компании Турмалин ДВ» в муниципальную собственность Артемовского городского округа.
3. Настоящее решение вступает в силу со дня опубликования в газете «Выбор».
4. Контроль за исполнением настоящего решения возложить на постоянную комиссию Думы Артемовского городского округа по экономической политике и муниципальной собственности (Кожевникова М.С.).

Глава Артемовского городского округа В.В. Квон

Приложение
УТВЕРЖДЕНрешением Думы Артемовского городского округа
от 29.02.2024 № 260

ПЕРЕЧЕНЬ

имущества, предлагаемого к передаче из собственности общества с ограниченной ответственностью «Компания Турмалин ДВ» в собственность Артемовского городского округа

№ п/п	Наименование и характеристики имущества	Кадастровый номер	Балансовая стоимость, руб.	Остаточная стоимость, руб.
1	2	3	4	5
1.	Сооружение коммунального хозяйства – Многоквартирный дом «Небесный» по ул. Севастопольской в г. Артеме. Система водоснабжения», расположенное по адресу: Приморский край, г. Артем, ул. Севастопольская, протяженностью 12 метров	25:27:030106:10937	406589,00	406589,00
2.	Сооружение канализации – «Многоквартирный дом «Небесный» по ул. Севастопольской в г. Артеме. Система водоотведения», расположенное по адресу: Приморский край, г. Артем, ул. Севастопольская, протяженностью 28 метров	25:27:030106:11425	586626,00	586626,00
3.	ИТОГО		993215,00	993215,00

ПРИМОРСКИЙ КРАЙ
ДУМА АРТЕМОВСКОГО ГОРОДСКОГО ОКРУГА
РЕШЕНИЕ

29.02.2024

№ 261
ОБ УТВЕРЖДЕНИИ ПЕРЕЧНЯ ИМУЩЕСТВА, ПРЕДЛАГАЕМОГО К ПЕРЕДАЧЕ ИЗ СОБСТВЕННОСТИ ПРИМОРСКОГО КРАЯ В СОБСТВЕННОСТЬ АРТЕМОВСКОГО ГОРОДСКОГО ОКРУГА

На основании договора безвозмездного пользования от 25.03.2021, во исполнение распоряжения министерства имущественных и земельных отношений Приморского края от 11.07.2023 № 509-ри «О безвозмездной передаче движимого имущества в собственность муниципальных образований Приморского края», в соответствии с Гражданским кодексом Российской Федерации, п. 11 ст. 154 Федерального закона от 22.08.2004 № 122-ФЗ «О внесении изменений в законодательные акты Российской Федерации и признании утратившими силу некоторых законодательных актов Российской Федерации в связи с принятием федеральных законов «О внесении изменений и дополнений в Федеральный закон «Об общих принципах организации законодательных (представительных) и исполнительных органов государственной власти субъектов Российской Федерации» и «Об общих принципах организации местного самоуправления в Российской Федерации», руководствуясь Уставом Артемовского городского округа Приморского края, Дума Артемовского городского округа

РЕШИЛА:

1. Утвердить перечень имущества, предлагаемого к передаче из собственности Приморского края в собственность Артемовского городского округа (прилагается).
2. Рекомендовать администрации Артемовского городского округа провести процедуру приема имущества из собственности Приморского края в муниципальную собственность Артемовского городского округа.
3. Настоящее решение вступает в силу со дня опубликования в газете «Выбор».
4. Контроль за исполнением настоящего решения возложить на постоянную комиссию Думы Артемовского городского округа по экономической политике и муниципальной собственности (Кожевникова М.С.).

Глава Артемовского городского округа В.В. Квон

Приложение
УТВЕРЖДЕНрешением Думы Артемовского городского округа
от 29.02.2024 № 261

ПЕРЕЧЕНЬ

имущества, предлагаемого к передаче из собственности Приморского края
в собственность Артемовского городского округа

№ п/п	Наименование и характеристики имущества	Инвентарный номер	Балансовая стоимость, руб.
1	2	3	4
1.	21.5"Компьютер-моноблок DNS Home[0801010] (FND) Pentium G2030(3/0G) в комплекте	410134002838	41423,30
2.	Многофункциональное устройство Canon i-SENSYS MF421dw	110134000152	25693,33
3.	МФУ Kyocera FS-1020 MFP лазерное	410134002843	6250,00
4.	Моноблок DEPO Neos G523_G/i3-6100 /8GDDR4/T1Tb/sDVD+RW/23"B/KBu/Mu/GAM/Wi-Fi/GAR1AIO	410134005554	48412,80
5.	ИТОГО		121779,43

ПРИМОРСКИЙ КРАЙ
ДУМА АРТЕМОВСКОГО ГОРОДСКОГО ОКРУГА
РЕШЕНИЕ

29.02.2024

№ 262
О ВНЕСЕНИИ ИЗМЕНЕНИЙ В РЕШЕНИЕ ДУМЫ АРТЕМОВСКОГО ГОРОДСКОГО ОКРУГА ОТ 26.06.2007 № 537 «О ПОЛОЖЕНИИ ОБ УСТАНОВЛЕНИИ ОПЛАТЫ ТРУДА ВЫБОРНЫХ ДОЛЖНОСТНЫХ ЛИЦ МЕСТНОГО САМОУПРАВЛЕНИЯ АРТЕМОВСКОГО ГОРОДСКОГО ОКРУГА, ДЕПУТАТОВ ДУМЫ АРТЕМОВСКОГО ГОРОДСКОГО ОКРУГА, ЗАНИМАЮЩИХ ДОЛЖНОСТИ НА ПОСТОЯННОЙ ОСНОВЕ; О ПОЛОЖЕНИИ ОБ УСТАНОВЛЕНИИ ОПЛАТЫ ТРУДА ЛИЦ, ЗАМЕЩАЮЩИХ ДОЛЖНОСТИ МУНИЦИПАЛЬНОЙ СЛУЖБЫ В ОРГАНАХ МЕСТНОГО САМОУПРАВЛЕНИЯ АРТЕМОВСКОГО ГОРОДСКОГО ОКРУГА; О ПОЛОЖЕНИИ ОБ УСТАНОВЛЕНИИ ОПЛАТЫ ТРУДА ДОЛЖНОСТНЫХ ЛИЦ КОНТРОЛЬНО-СЧЕТНОЙ ПАЛАТЫ АРТЕМОВСКОГО ГОРОДСКОГО ОКРУГА, ЗАМЕЩАЮЩИХ МУНИЦИПАЛЬНУЮ ДОЛЖНОСТЬ» (РЕД. РЕШЕНИЯ ДУМЫ АРТЕМОВСКОГО ГОРОДСКОГО ОКРУГА ОТ 20.12.2023 № 241)

В соответствии с Федеральным законом от 06.10.2003 № 131-ФЗ «Об общих принципах организации местного самоуправления в Российской Федерации», постановлением Правительства Приморского края от 26.12.2023 № 945-пп «О нормативах формирования расходов на содержание органов местного самоуправления городских округов, муниципальных округов и муниципальных районов Приморского края и нормативах формирования расходов на оплату труда выборных должностных лиц, осуществляющих свои полномочия на постоянной основе в органах местного самоуправления городских округов, муниципальных округов и муниципальных районов Приморского края, на 2024 год», руководствуясь Уставом Артемовского городского округа Приморского края, Дума Артемовского городского округа

РЕШИЛА:

1. Внести следующие изменения в решение Думы Артемовского городского округа от 26.06.2007 № 537 «О Положении об установлении оплаты труда выборных должностных лиц местного самоуправления Артемовского городского округа, депутатов Думы Артемовского городского округа, занимающих должности на постоянной основе; о Положении об установлении оплаты труда лиц, замещающих должности муниципальной службы в органах местного самоуправления Артемовского городского округа; о Положении об установлении оплаты труда должностных лиц контрольно-счетной палаты Артемовского городского округа, замещающих муниципальную должность» (ред. решения Думы Артемовского городского округа от 20.12.2023 № 241):

- 1.1. Изложить пункт 1.2 раздела 1 приложения 1 к решению в следующей редакции: «1.2. Размер оклада месячного денежного вознаграждения главы Артемовского городского округа, председателя Думы Артемовского городского округа составляет 48 603 рубля, депутата Думы Артемовского городского округа, осуществляющего свои полномочия на постоянной основе, составляет 36 453 рубля».
- 1.2. Изложить пункт 1.2 раздела 1 приложения 3 к решению в следующей редакции: «1.2. Размер оклада месячного денежного вознаграждения составляет: председателя контрольно-счетной палаты Артемовского городского округа – 33 468 рублей; заместителя председателя контрольно-счетной палаты Артемовского городского округа – 26 774 рубля; аудитора контрольно-счетной палаты Артемовского городского округа – 20 984 рубля».
2. Настоящее решение вступает в силу со дня опубликования в газете «Выбор» и распространяет свое действие на правоотношения, возникшие с 01.01.2024 г.
3. Контроль за исполнением настоящего решения возложить на постоянную комиссию Думы Артемовского городского округа по экономической политике и муниципальной собственности (Кожевникова М.С.).

Глава Артемовского городского округа В.В. Квон

**ПРИМОРСКИЙ КРАЙ
ДУМА АРТЕМОВСКОГО ГОРОДСКОГО ОКРУГА
РЕШЕНИЕ**

29.02.2024

№ 263

О ВНЕСЕНИИ ИЗМЕНЕНИЙ В РЕШЕНИЕ ДУМЫ АРТЕМОВСКОГО ГОРОДСКОГО ОКРУГА ОТ 15.11.2012 № 28 «О ПОЛОЖЕНИИ О ПРОВЕРКЕ ДОСТОВЕРНОСТИ И ПОЛНОТЫ СВЕДЕНИЙ О ДОХОДАХ, ОБ ИМУЩЕСТВЕ И ОБЯЗАТЕЛЬСТВАХ ИМУЩЕСТВЕННОГО ХАРАКТЕРА, ПРЕДСТАВЛЕННЫХ ГРАЖДДАНАМИ, ПРЕТЕНДУЮЩИМИ НА ЗАМЕЩЕНИЕ ДОЛЖНОСТЕЙ МУНИЦИПАЛЬНОЙ СЛУЖБЫ АППАРАТА ДУМЫ АРТЕМОВСКОГО ГОРОДСКОГО ОКРУГА, МУНИЦИПАЛЬНЫМИ СЛУЖАЩИМИ АППАРАТА ДУМЫ АРТЕМОВСКОГО ГОРОДСКОГО ОКРУГА, ДОСТОВЕРНОСТИ И ПОЛНОТЫ СВЕДЕНИЙ, ПРЕДСТАВЛЕННЫХ ГРАЖДДАНАМИ ПРИ ПОСТУПЛЕНИИ НА МУНИЦИПАЛЬНУЮ СЛУЖБУ В СООТВЕТСТВИИ С НОРМАТИВНЫМИ ПРАВОВЫМИ АКТАМИ РОССИЙСКОЙ ФЕДЕРАЦИИ, СОБЛЮДЕНИЯ МУНИЦИПАЛЬНЫМИ СЛУЖАЩИМИ АППАРАТА ДУМЫ АРТЕМОВСКОГО ГОРОДСКОГО ОКРУГА ОГРАНИЧЕНИЙ И ЗАПРЕТОВ, ТРЕБОВАНИЙ О ПРЕДОТВРАЩЕНИИ ИЛИ ОБ УРЕГУЛИРОВАНИИ КОНФЛИКТА ИНТЕРЕСОВ, ИСПОЛНЕНИЯ ИМИ ОБЯЗАННОСТЕЙ, УСТАНОВЛЕННЫХ В ЦЕЛЯХ ПРОТИВОДЕЙСТВИЯ КОРРУПЦИИ; О ПОЛОЖЕНИИ О ПРОВЕРКЕ ДОСТОВЕРНОСТИ И ПОЛНОТЫ СВЕДЕНИЙ О ДОХОДАХ, ОБ ИМУЩЕСТВЕ И ОБЯЗАТЕЛЬСТВАХ ИМУЩЕСТВЕННОГО ХАРАКТЕРА, ПРЕДСТАВЛЕННЫХ ГРАЖДДАНАМИ, ПРЕТЕНДУЮЩИМИ НА ЗАМЕЩЕНИЕ ДОЛЖНОСТЕЙ МУНИЦИПАЛЬНОЙ СЛУЖБЫ КОНТРОЛЬНО-СЧЕТНОЙ ПАЛАТЫ АРТЕМОВСКОГО ГОРОДСКОГО ОКРУГА, МУНИЦИПАЛЬНЫМИ СЛУЖАЩИМИ КОНТРОЛЬНО-СЧЕТНОЙ ПАЛАТЫ АРТЕМОВСКОГО ГОРОДСКОГО ОКРУГА, ДОСТОВЕРНОСТИ И ПОЛНОТЫ СВЕДЕНИЙ, ПРЕДСТАВЛЕННЫХ ГРАЖДДАНАМИ ПРИ ПОСТУПЛЕНИИ НА МУНИЦИПАЛЬНУЮ СЛУЖБУ В СООТВЕТСТВИИ С НОРМАТИВНЫМИ ПРАВОВЫМИ АКТАМИ РОССИЙСКОЙ ФЕДЕРАЦИИ, СОБЛЮДЕНИЯ МУНИЦИПАЛЬНЫМИ СЛУЖАЩИМИ КОНТРОЛЬНО-СЧЕТНОЙ ПАЛАТЫ АРТЕМОВСКОГО ГОРОДСКОГО ОКРУГА ОГРАНИЧЕНИЙ И ЗАПРЕТОВ, ТРЕБОВАНИЙ О ПРЕДОТВРАЩЕНИИ ИЛИ ОБ УРЕГУЛИРОВАНИИ КОНФЛИКТА ИНТЕРЕСОВ, ИСПОЛНЕНИЯ ИМИ ОБЯЗАННОСТЕЙ, УСТАНОВЛЕННЫХ В ЦЕЛЯХ ПРОТИВОДЕЙСТВИЯ КОРРУПЦИИ» (В РЕД. РЕШЕНИЯ ДУМЫ АРТЕМОВСКОГО ГОРОДСКОГО ОКРУГА ОТ 27.07.2023 № 169)

В соответствии с федеральными законами от 06.10.2003 № 131-ФЗ «Об общих принципах организации местного самоуправления в Российской Федерации», от 25.12.2008 № 273-ФЗ «О противодействии коррупции», постановлением Губернатора Приморского края от 27.12.2023 № 97-пг «О внесении изменений в некоторые постановления Губернатора Приморского края по вопросам противодействия коррупции», руководствуясь Уставом Артемовского городского округа Приморского края, Дума Артемовского городского округа

РЕШИЛА:

1. Внести следующие изменения в решение Думы Артемовского городского округа от 15.11.2012 № 28 «О Положении о проверке достоверности и полноты сведений о доходах, об имуществе и обязательствах имущественного характера, представленных гражданами, претендующими на замещение должностей муниципальной службы аппарата Думы Артемовского городского округа, муниципальными служащими аппарата Думы Артемовского городского округа, достоверности и полноты сведений, представленных гражданами при поступлении на муниципальную службу в соответствии с нормативными правовыми актами Российской Федерации, соблюдения муниципальными служащими контрольно-счетной палаты Артемовского городского округа, достоверности и полноты сведений, представленных гражданами при поступлении на муниципальную службу в соответствии с нормативными правовыми актами Российской Федерации, соблюдения муниципальными служащими контрольно-счетной палаты Артемовского городского округа ограничений и запретов, требований о предотвращении или об урегулировании конфликта интересов, исполнения ими обязанностей, установленных в целях противодействия коррупции» (в ред. решения Думы Артемовского городского округа от 27.07.2023 № 169):

1.1. Дополнить приложение 1 к решению подпунктами 17.1 и 17.2 следующего содержания:

«17.1. В случаях, предусмотренных частями 1 и 2 статьи 13.5 Федерального закона от 25.12.2008 № 273-ФЗ «О противодействии коррупции», доклад о невозможности привлечения лица, в отношении которого проводилась проверка, к ответственности за совершение коррупционного правонарушения, доклад о невозможности завершения проверки в отношении указанного проверяемого лица представляются лицу, принявшему решение о проведении проверки, не позднее дня, следующего за днем увольнения муниципального служащего, в отношении которого проводилась или проводится проверка. В случае если этот день приходится на день, признаваемый в соответствии с законодательством Российской Федерации выходным или нерабочим праздничным днем, доклад, указанные в первом предложении настоящего подпункта, предоставляются не позднее следующего за ним рабочего дня.

17.2. В случаях, предусмотренных частями 1 и 2 статьи 13.5 Федерального закона от 25.12.2008 № 273-ФЗ «О противодействии коррупции», материалы, полученные после завершения проверки и в ходе ее осуществления, в трехдневный срок после увольнения муниципального служащего направляются лицом, принявшим решение о проведении проверки, в органы прокуратуры Российской Федерации».

1.2. Дополнить приложение 2 к решению подпунктами 17.1 и 17.2 следующего содержания:

«17.1. В случаях, предусмотренных частями 1 и 2 статьи 13.5 Федерального закона от 25.12.2008 № 273-ФЗ «О противодействии коррупции», доклад о невозможности привлечения лица, в отношении которого проводилась проверка, к ответственности за совершение коррупционного правонарушения, доклад о невозможности завершения проверки в отношении указанного проверяемого лица представляются лицу, принявшему решение о проведении проверки, не позднее дня, следующего за днем увольнения муниципального служащего контрольно-счетной палаты Артемовского городского округа, в отношении которого проводилась или проводится проверка. В случае если этот день приходится на день, признаваемый в соответствии с законодательством Российской Федерации выходным или нерабочим праздничным днем, доклад, указанные в первом предложении настоящего подпункта, предоставляются не позднее следующего за ним рабочего дня.

17.2. В случаях, предусмотренных частями 1 и 2 статьи 13.5 Федерального закона от 25.12.2008 № 273-ФЗ «О противодействии коррупции», материалы, полученные после завершения проверки и в ходе ее осуществления, в трехдневный срок после увольнения муниципального служащего направляются лицом, принявшим решение о проведении проверки, в органы прокуратуры Российской Федерации».

2. Настоящее решение вступает в силу со дня его опубликования в газете «Выбор».

3. Контроль за исполнением настоящего решения возложить на постоянную комиссию Думы Артемовского городского округа по вопросам законности и защиты прав граждан (Наврось В.И.).

Глава Артемовского городского округа В.В. Квон

**ПРИМОРСКИЙ КРАЙ
ДУМА АРТЕМОВСКОГО ГОРОДСКОГО ОКРУГА
РЕШЕНИЕ**

29.02.2024

№ 264

О ВНЕСЕНИИ ИЗМЕНЕНИЙ В РЕШЕНИЕ ДУМЫ АРТЕМОВСКОГО ГОРОДСКОГО ОКРУГА ОТ 25.03.2010 № 327 «О ПОРЯДКЕ ОРГАНИЗАЦИИ ОБЕСПЕЧЕНИЯ ДОСТУПА К ИНФОРМАЦИИ О ДЕЯТЕЛЬНОСТИ ДУМЫ АРТЕМОВСКОГО ГОРОДСКОГО ОКРУГА» (В РЕД. РЕШЕНИЯ ДУМЫ АРТЕМОВСКОГО ГОРОДСКОГО ОКРУГА ОТ 06.02.2015 № 422)

В соответствии с Федеральным законом от 06.10.2003 № 131-ФЗ «Об общих принципах

организации местного самоуправления в Российской Федерации», Федеральным законом от 09.02.2009 № 8-ФЗ «Об обеспечении доступа к информации о деятельности государственных органов и органов местного самоуправления», постановлением Правительства Российской Федерации от 10.07.2013 № 583 «Об обеспечении доступа к общедоступной информации о деятельности государственных органов и органов местного самоуправления на их официальных сайтах в информационно-телекоммуникационной сети «Интернет» в форме открытых данных», руководствуясь решением Думы Артемовского городского округа от 25.02.2010 № 313 «О Положении об обеспечении доступа к информации о деятельности органов местного самоуправления Артемовского городского округа», Уставом Артемовского городского округа Приморского края, Дума Артемовского городского округа

РЕШИЛА:

1. Внести следующие изменения в решение Думы Артемовского городского округа от 25.03.2010 № 327 «О Порядке организации обеспечения доступа к информации о деятельности Думы Артемовского городского округа» (в ред. решения Думы Артемовского городского округа от 06.02.2015 № 422):

1.1. Изложить подпункт 2.1.3 раздела 2 приложения к решению в следующей редакции:

«2.1.3. Информация о деятельности Думы Артемовского городского округа в виде электронного документа предоставляется пользователям информации через электронный адрес Думы Артемовского городского округа - duma_artem@bk.ru, а также размещается на официальном сайте Думы Артемовского городского округа по электронному адресу <http://www.artemduma.ru>, в соответствии с решением Думы Артемовского городского округа «Об официальных сайтах органов местного самоуправления Артемовского городского округа» и настоящим Порядком».

1.2. Изложить пункт 2.5 раздела 2 приложения к решению в следующей редакции:

«2.5. Общедоступная информация о деятельности Думы Артемовского городского округа предоставляется неограниченному кругу лиц посредством ее размещения на официальном сайте Думы Артемовского городского округа в информационно-телекоммуникационной сети Интернет в форме открытых данных».

1.3. Изложить пункт 3.3 раздела 3 приложения к решению в следующей редакции:

«3.3. Перечни информации о деятельности Думы Артемовского городского округа, размещаемой на официальном сайте Думы Артемовского городского округа в информационно-телекоммуникационной сети Интернет, утверждаются решением Думы Артемовского городского округа с учетом утвержденных Министерством экономического развития Российской Федерации по согласованию с Министерством цифрового развития, связи и массовых коммуникаций Российской Федерации и Федеральной службой безопасности Российской Федерации методических указаний по отнесению информации к общедоступной информации, размещаемой государственными органами и органами местного самоуправления на их официальных сайтах в информационно-телекоммуникационной сети «Интернет» в форме открытых данных».

2. Настоящее решение вступает в силу со дня его опубликования в газете «Выбор», за исключением пункта 1.3. Пункт 1.3 настоящего решения вступает в силу со дня вступления в силу методических указаний по отнесению информации к общедоступной информации, размещаемой государственными органами и органами местного самоуправления на их официальных сайтах в информационно-телекоммуникационной сети «Интернет» в форме открытых данных.

3. Контроль за исполнением настоящего решения возложить на постоянную комиссию Думы Артемовского городского округа по вопросам законности и защиты прав граждан (Наврось В.И.).

Глава Артемовского городского округа В.В. Квон

**ПРИМОРСКИЙ КРАЙ
ДУМА АРТЕМОВСКОГО ГОРОДСКОГО ОКРУГА
РЕШЕНИЕ**

29.02.2024

№ 265

О ПРИЗНАНИИ УТРАТИВШИМИ СИЛУ НЕКОТОРЫХ РЕШЕНИЙ ДУМЫ АРТЕМОВСКОГО ГОРОДСКОГО ОКРУГА

В соответствии с Федеральным законом от 06.10.2003 № 131-ФЗ «Об общих принципах организации местного самоуправления в Российской Федерации», руководствуясь Уставом Артемовского городского округа Приморского края, Дума Артемовского городского округа

РЕШИЛА:

1. Признать утратившими силу:

1.1. Решение Думы Артемовского городского округа от 26.03.2015 № 455 «О Порядке рассмотрения Думой Артемовского городского округа проектов муниципальных программ и предложений о внесении изменений в муниципальные программы Артемовского городского округа».

1.2. Решение Думы Артемовского городского округа от 31.03.2022 № 750 «О внесении изменений в решение Думы Артемовского городского округа от 26.03.2015 № 455 «О Порядке рассмотрения Думой Артемовского городского округа проектов муниципальных программ и предложений о внесении изменений в муниципальные программы Артемовского городского округа».

2. Настоящее решение вступает в силу со дня его опубликования в газете «Выбор».

3. Контроль за исполнением настоящего решения возложить на постоянную комиссию Думы Артемовского городского округа по вопросам законности и защиты прав граждан (Наврось В.И.).

Глава Артемовского городского округа В.В. Квон

**ПРИМОРСКИЙ КРАЙ
ДУМА АРТЕМОВСКОГО ГОРОДСКОГО ОКРУГА
РЕШЕНИЕ**

29.02.2024

№266

О ВНЕСЕНИИ ИЗМЕНЕНИЙ В РЕШЕНИЕ ДУМЫ АРТЕМОВСКОГО ГОРОДСКОГО ОКРУГА ОТ 26.03.2020 № 381 «О ПОРЯДКЕ ВОЗБУЖДЕНИЯ ХОДАТАЙСТВА О НАГРАЖДЕНИИ НАГРАДАМИ ПРИМОРСКОГО КРАЯ» (В РЕД. РЕШЕНИЯ ДУМЫ АРТЕМОВСКОГО ГОРОДСКОГО ОКРУГА ОТ 30.06.2022 № 795)

В соответствии с Федеральным законом от 06.10.2003 № 131-ФЗ «Об общих принципах организации местного самоуправления в Российской Федерации», Законом Приморского края от 04.07.2023 № 385-КЗ «О внесении изменений в Закон Приморского края «О наградах Приморского края», руководствуясь Уставом Артемовского городского округа Приморского края, Дума Артемовского городского округа

РЕШИЛА:

1. Внести следующие изменения в решение Думы Артемовского городского округа от 26.03.2020 № 381 «О Порядке возбуждения ходатайства о награждении наградами Приморского края» (в ред. решения Думы Артемовского городского округа от 30.06.2022 № 795):

1.1. В абзаце седьмом пункта 2.1 приложения к решению вместо «согласно приложению 1 к настоящему Порядку» читать «согласно приложению к настоящему Порядку».

1.2. Исключить абзац второй подпункта 2.3 приложения к решению.

1.3. Исключить абзац второй подпункта 2.4 приложения к решению.

1.4. Изложить абзацы девятый и десятый подпункта 2.4 приложения к решению в следующей редакции:

«В случае вынесения Комиссией при Губернаторе Приморского края по наградам Приморского края в текущем году заключения об оставлении ходатайства (ходатайств) Думы Артемовского городского округа без рассмотрения Дума Артемовского городского округа в текущем году вправе дополнительно возбудить ходатайство (ходатайства) о награждении почетным знаком Приморского края «Семейная доблесть» в количестве, равном количеству ходатайств, оставленных без рассмотрения.

В случае смерти одного из супругов, наступившей после подачи заявления о возбуждении ходатайства о награждении почетным знаком Приморского края «Семейная доблесть», заявление подлежит рассмотрению Думой Артемовского городского округа».

1.5. Исключить подпункт 2.5 приложения к решению.

1.6. Признать утратившими силу приложения 2, 3 и 4 к Порядку возбуждения ходатайства о награждении наградами Приморского края.

2. Настоящее решение вступает в силу со дня его опубликования в газете «Выбор».

3. Контроль за исполнением настоящего решения возложить на постоянную комиссию Думы Артемовского городского округа по вопросам законности и защиты прав граждан (Наврось В.И.).

Глава Артемовского городского округа В.В. Квон

**АДМИНИСТРАЦИЯ
АРТЕМОВСКОГО ГОРОДСКОГО ОКРУГА
ПОСТАНОВЛЕНИЕ**

26.02.2024

№ 205-па

О ВНЕСЕНИИ ИЗМЕНЕНИЙ В ПОСТАНОВЛЕНИЕ АДМИНИСТРАЦИИ АРТЕМОВСКОГО ГОРОДСКОГО ОКРУГА ОТ 19.02.2019 № 151-ПА «ОБ УТВЕРЖДЕНИИ МУНИЦИПАЛЬНОЙ ПРОГРАММЫ «УСТОЙЧИВОЕ РАЗВИТИЕ СЕЛЬСКИХ ТЕРРИТОРИЙ АРТЕМОВСКОГО ГОРОДСКОГО ОКРУГА» (В РЕД. ОТ 15.12.2023 № 772-ПА)

В целях эффективного использования бюджетных средств, руководствуясь Бюджетным кодексом Российской Федерации, Федеральным законом от 06.10.2003 № 131-ФЗ «Об общих принципах организации местного самоуправления в Российской Федерации», решением Думы Артемовского городского округа от 05.12.2023 № 230 «О бюджете Артемовского городского округа на 2024 год и плановый период 2025 и 2026 годов», постановлением администрации Артемовского городского округа от 29.07.2013 № 1890-па «Об утверждении Порядка принятия решений о разработке муниципальных программ, их формирования, реализации и оценки эффективности в Артемовском городском округе», Уставом Артемовского городского округа Приморского края, администрация Артемовского городского округа

ПОСТАНОВЛЯЕТ:

1. Внести следующие изменения в постановление администрации Артемовского городского округа от 19.02.2019 № 151-па «Об утверждении муниципальной программы «Устойчивое развитие сельских территорий Артемовского городского округа» (в ред. от 15.12.2023 № 772-па):

1.1. Изложить строку «Объемы и источники финансового обеспечения Программы (в текущих ценах каждого года)» Паспорта Программы приложения к постановлению в следующей редакции:

Объемы и источники финансового обеспечения Программы (в текущих ценах каждого года)	общий объем финансового обеспечения мероприятий Программы за период 2021-2027 годы за счет средств бюджета Артемовского городского округа составит 17 764,16953 тыс. рублей, в том числе: 2021 год – 2 101,37303 тыс. рублей; 2022 год – 2 205,39415 тыс. рублей; 2023 год – 2 738,06054 тыс. рублей; 2024 год – 3 078,68191 тыс. рублей; 2025 год – 2 480,65812 тыс. рублей; 2026 год – 2 580,00089 тыс. рублей; 2027 год – 2 580,00089 тыс. рублей. На реализацию Программы предусматривается привлечение средств федерального и краевого бюджетов
---	--

1.2. Изложить строку «Ожидаемые конечные результаты реализации Программы» Паспорта Программы приложения к постановлению в следующей редакции:

Ожидаемые конечные результаты реализации Программы	реализация мероприятий Программы позволит: 1. Обеспечить строительство и приобретение 96 кв. метров жилья; тем самым будут улучшены жилищные условия не менее 2 сельских семей Артемовского городского округа, что обеспечит 100-
--	--

процентный уровень удовлетворенности граждан улучшением жилищных условий, от общего числа нуждающихся, получивших свидетельство на конец отчетного года.
2. Обеспечить 100-процентное выполнение установленных значений целевых индикаторов Программы

1.3. Изложить абзацы с первого по восьмой раздела 5 приложения к постановлению в следующей редакции:

«Объем финансового обеспечения на реализацию Программы в 2021- 2027 годах за счет средств бюджета Артемовского городского округа составит 17 764,16953 тыс. рублей, в том числе:

2021 год – 2 101,37303 тыс. рублей;
2022 год – 2 205,39415 тыс. рублей;
2023 год – 2 738,06054 тыс. рублей;
2024 год – 3 078,68191 тыс. рублей;
2025 год – 2 480,65812 тыс. рублей;
2026 год – 2 580,00089 тыс. рублей;
2027 год – 2 580,00089 тыс. рублей».

1.4. Изложить абзац первый п. 1 раздела 6 приложения к постановлению в следующей редакции:

«1. Обеспечить строительство и приобретение 96 кв. метров жилья; тем самым будут улучшены жилищные условия не менее 2 сельских семей Артемовского городского округа, что обеспечит 100-процентный уровень удовлетворенности граждан улучшением жилищных условий, от общего числа нуждающихся, получивших свидетельство на конец отчетного года».

1.5. Изложить приложение 1 к муниципальной программе «Устойчивое развитие сельских территорий Артемовского городского округа» в новой редакции (приложение 1).

1.6. Изложить приложение 2 к муниципальной программе «Устойчивое развитие сельских территорий Артемовского городского округа» в новой редакции (приложение 2).

1.7. Изложить приложение 3 к муниципальной программе «Устойчивое развитие сельских территорий Артемовского городского округа» в новой редакции (приложение 3).

2. Опубликовать настоящее постановление в газете «Выбор» и разместить на официальном сайте Артемовского городского округа.

3. Контроль за исполнением настоящего постановления возложить на первого заместителя главы администрации Артемовского городского округа Воркову В.А.

Глава Артемовского городского округа В.В. Квон

Приложение 1
к постановлению администрации Артемовского городского округа
от 26.02.2024 № 205-па

Приложение 1
к муниципальной программе «Устойчивое развитие сельских территорий Артемовского городского округа»
МЕРОПРИЯТИЯ ПРОГРАММЫ

№ п/п	Наименование комплекса процессных мероприятий; наименование мероприятия	Исполнители мероприятия	Сроки исполнения мероприятия	Объем финансового обеспечения (тыс. руб.)							Источники финансового обеспечения	Получатели средств	
				всего	в том числе по годам								
					2021 г.	2022 г.	2023 г.	2024 г.	2025 г.	2026 г.			2027 г.
1	2	3	4	5	6	7	8	9	10	11	12	13	14
1.	Задача 1. Удовлетворение потребностей сельского населения в благоустроенном жилье												
1.1.	Комплекс процессных мероприятий: Повышение доступности улучшения жилищных условий в сельской местности	x	x	622,61000				622,61000				МБ	x
1.1.1.	Предоставление гражданам социальных выплат на приобретение (строительство) жилья	отдел АПК	2024	622,61000				622,61000				МБ	администрация
2.	Задача 2. Реализация полномочий администрации Артемовского городского округа в сфере агропромышленного комплекса												
2.1.	Комплекс процессных мероприятий: Обеспечение деятельности органов администрации Артемовского городского округа	x	x	17141,55953	2101,37303	2205,39415	2738,06054	2456,07191	2480,65812	2580,00089	2580,00089	МБ	x
2.1.1.	Финансовое обеспечение деятельности органов местного самоуправления, органов администрации Артемовского городского округа (обеспечение деятельности отдела агропромышленного комплекса администрации Артемовского городского округа)	администрация	2021-2027	17141,55953	2101,37303	2205,39415	2738,06054	2456,07191	2480,65812	2580,00089	2580,00089	МБ	администрация
	Итого по Программе	x	x	17764,16953	2101,37303	2205,39415	2738,06054	3078,68191	2480,65812	2580,00089	2580,00089	x	x
	в том числе по источникам	x	x	17764,16953	2101,37303	2205,39415	2738,06054	3078,68191	2480,65812	2580,00089	2580,00089	МБ	x

Примечание:

Отдел АПК – отдел агропромышленного комплекса администрации Артемовского городского округа.

МБ – местный бюджет.

Администрация – администрация Артемовского городского округа.

Приложение 2
к постановлению администрации Артемовского городского округа
от 26.02.2024 № 205-па

Приложение 2
к муниципальной программе «Устойчивое развитие сельских территорий Артемовского городского округа»

МЕРОПРИЯТИЯ ПРОГРАММЫ. СВЕДЕНИЯ О ВЗАИМОСВЯЗИ ЦЕЛЕВЫХ ПОКАЗАТЕЛЕЙ (ИНДИКАТОРОВ) С МЕРОПРИЯТИЯМИ ПРОГРАММЫ И ОЖИДАЕМЫМИ РЕЗУЛЬТАТАМИ ИХ РЕАЛИЗАЦИИ

№ п/п	Наименование комплекса процессных мероприятий; наименование мероприятия	Ожидаемый результат исполнения мероприятия									Взаимосвязь мероприятия и ожидаемого результата реализации мероприятия с целевым показателем (индикатором) Программы (наименование целевого показателя (индикатора) Программы)	
		наименование показателя	единица измерения	всего	в том числе по годам							
					2021 г.	2022 г.	2023 г.	2024 г.	2025 г.	2026 г.		2027 г.
1	2	3	4	5	6	7	8	9	10	11	12	13
1.	Задача 1. Удовлетворение потребностей сельского населения в благоустроенном жилье											
1.1.	Комплекс процессных мероприятий: Повышение доступности улучшения жилищных условий в сельской местности	x	x	x	x	x	x	x	x	x	x	x
1.1.1.	Предоставление гражданам социальных выплат на приобретение (строительство) жилья	строительство (приобретение) жилья на конец отчетного года; количество граждан	кв. м/ чел.	96/2				96/2				уровень удовлетворенности граждан улучшением жилищных условий от общего числа нуждающихся, полу-

№ п/п	Наименование комплекса процессных мероприятий; наименование мероприятия	Ожидаемый результат исполнения мероприятия										Взаимосвязь мероприятия и ожидаемого результата реализации мероприятия с целевым показателем (индикатором) Программы (наименование целевого показателя (индикатора) Программы)	
		наименование показателя	единица измерения	всего	в том числе по годам								
					2021 г.	2022 г.	2023 г.	2024 г.	2025 г.	2026 г.	2027 г.		
		дан, улучшивших свои жилищные условия											чивших свидетельство
2.	Задача 2. Реализация полномочий администрации Артемовского городского округа в сфере агропромышленного комплекса												
2.1.	Комплекс процессных мероприятий: Обеспечение деятельности органов администрации Артемовского городского округа	x	x	x	x	x	x	x	x	x	x	x	x
2.1.1.	Финансовое обеспечение деятельности органов местного самоуправления, органов администрации Артемовского городского округа (обеспечение деятельности отдела агропромышленного комплекса администрации Артемовского городского округа)	достижение установленных значений целевых индикаторов Программы 100%	%	100	100	100	100	100	100	100	100	100	выполнение установленных значений целевых индикаторов Программы

Приложение 3
к постановлению администрации Артемовского городского округа от 26.02.2024 № 205-па
Приложение 3
к муниципальной программе «Устойчивое развитие сельских территорий Артемовского городского округа»

ЦЕЛЕВЫЕ ПОКАЗАТЕЛИ (ИНДИКАТОРЫ) ПРОГРАММЫ

№ п/п	Наименование показателя (индикатора)	Единица измерения	Значения показателей								Ожидаемые конечные результаты
			отчет 2020 год	оценка 2021 год	2022 год	2023 год	2024 год	2025 год	2026 год	2027 год	
1	2	3	4	5	6	7	8	9	10	11	12
1.	Уровень удовлетворенности граждан улучшением жилищных условий от общего числа нуждающихся, получивших свидетельство, на конец отчетного года	%	0	0	0	0	100	0	0	0	100% удовлетворенность граждан от общего числа нуждающихся, получивших свидетельство, в улучшении жилищных условий
2.	Достижение установленных значений целевых индикаторов Программы	%	100	100	100	100	100	100	100	100	100% выполнение установленных значений целевых индикаторов Программы

АДМИНИСТРАЦИЯ
АРТЕМОВСКОГО ГОРОДСКОГО ОКРУГА
ПОСТАНОВЛЕНИЕ

26.02.2024 № 206-па
О ВНЕСЕНИИ ИЗМЕНЕНИЙ В ПОСТАНОВЛЕНИЕ АДМИНИСТРАЦИИ АРТЕМОВСКОГО ГОРОДСКОГО ОКРУГА ОТ 01.06.2017 № 729-ПА «ОБ УТВЕРЖДЕНИИ МУНИЦИПАЛЬНОЙ ПРОГРАММЫ «РАЗВИТИЕ И МОДЕРНИЗАЦИЯ ОБРАЗОВАНИЯ АРТЕМОВСКОГО ГОРОДСКОГО ОКРУГА» (В РЕД. ОТ 09.02.2024 № 135-ПА)

В соответствии с Федеральным законом от 06.10.2003 № 131-ФЗ «Об общих принципах организации местного самоуправления в Российской Федерации», решением Думы Артемовского городского округа от 05.12.2023 № 230 «О бюджете Артемовского городского округа на 2024 год и плановый период 2025 и 2026 годов», руководствуясь постановлением администрации Артемовского городского округа от 29.07.2013 № 1890-па «Об утверждении Порядка принятия решений о разработке муниципальных программ, их формирования, реализации и оценки эффективности в Артемовском городском округе», Уставом Артемовского городского округа Приморского края, администрация Артемовского городского округа

ПОСТАНОВЛЯЕТ:

1. Внести следующие изменения в постановление администрации Артемовского городского округа от 01.06.2017 № 729-па «Об утверждении муниципальной программы «Развитие и модернизация образования Артемовского городского округа» (в ред. от 09.02.2024 № 135-па):

1.1. Изложить строку «Объемы и источники финансового обеспечения Программы» Паспорта Программы приложения к постановлению в новой редакции:

Объемы и источники финансового обеспечения Программы	Общая стоимость мероприятий Программы в 2019-2020 гг. составляет 3673912,53049 тыс. рублей, в том числе по источникам и годам: объем средств федерального бюджета - 99778,78179 тыс. рублей, в том числе по годам: 2019 год - 0,00 тыс. рублей; 2020 год - 99778,78179 тыс. рублей; объем средств бюджета Приморского края - 2342320,581 тыс. рублей, в том числе по годам: 2019 год - 1190077,77462 тыс. рублей; 2020 год - 1152242,80638 тыс. рублей; объем средств бюджета Артемовского городского округа - 1231813,16770 тыс. рублей, в том числе по годам: 2019 год - 553629,87863 тыс. рублей; 2020 год - 678183,28907 тыс. рублей; общая стоимость мероприятий Программы в 2021-2023 гг. составляет 7731565,97750 тыс. рублей, в том числе по источникам и годам: объем средств федерального бюджета - 938340,05851 тыс. рублей, в том числе по годам: 2021 год - 382835,18276 тыс. рублей; 2022 год - 339445,37263 тыс. рублей; 2023 год - 216059,50312 тыс. рублей; объем средств бюджета Приморского края - 4553500,98755 тыс. рублей, в том числе по годам: 2021 год - 1240877,28846 тыс. рублей; 2022 год - 1677824,60427 тыс. рублей; 2023 год - 1634799,09482 тыс. рублей; объем средств бюджета Артемовского городского округа - 2239724,93144 тыс. рублей, в том числе по годам: 2021 год - 715778,85575 тыс. рублей; 2022 год - 725769,02238 тыс. рублей; 2023 год - 798177,05331 тыс. рублей;
--	---

общая стоимость мероприятий Программы в 2024-2026 гг. составляет 8 536 916,04563 тыс. рублей, в том числе по источникам и годам: объем средств федерального бюджета - 624129,96152 тыс. рублей, в том числе по годам: 2024 год - 169299,14912 тыс. рублей; 2025 год - 169299,14912 тыс. рублей; 2026 год - 285531,66328 тыс. рублей; объем средств бюджета Приморского края - 5619233,10576 тыс. рублей, в том числе по годам: 2024 год - 1852610,73431 тыс. рублей; 2025 год - 1828009,94940 тыс. рублей; 2026 год - 1938612,42205 тыс. рублей; объем средств бюджета Артемовского городского округа - 2293552,97835 тыс. рублей, в том числе по годам: 2024 год - 789680,13575 тыс. рублей; 2025 год - 774217,03396 тыс. рублей; 2026 год - 729655,80864 тыс. рублей
--

1.2. Изложить таблицу третьего раздела 5 приложения к постановлению в новой редакции:

	2024 год	2025 год	2026 год	Итого
Сумма затрат (тыс. рублей)	2811590,01918	2771526,13248	2953799,89397	8536916,04563
В том числе:				
бюджет Приморского края	1852610,73431	1828009,94940	1938612,42205	5619233,10576
бюджет Артемовского городского округа	789680,13575	774217,03396	729655,80864	2293552,97835
федеральный бюджет	169299,14912	169299,14912	285531,66328	624129,96152

1.3. Внести изменения в приложение 3 к муниципальной программе «Развитие и модернизация образования Артемовского городского округа» (приложение 1).

1.4. Внести изменения в приложение 6 к муниципальной программе «Развитие и модернизация образования Артемовского городского округа» (приложение 2).

1.5. Дополнить приложение к постановлению приложением 9 к муниципальной программе «Развитие и модернизация образования Артемовского городского округа» (приложение 3).

2. Опубликовать данное постановление в газете «Выбор» и разместить на официальном сайте Артемовского городского округа.

3. Настоящее постановление вступает в силу с даты опубликования.

4. Контроль за исполнением настоящего постановления возложить на заместителя главы администрации - начальника управления образования администрации Артемовского городского округа Макиенко Н.И.

Глава Артемовского городского округа В.В. Квон

Приложение 1
к постановлению администрации Артемовского городского округа от 26.02.2024 № 206-па

ИЗМЕНЕНИЯ В ПЕРЕЧЕНЬ МЕРОПРИЯТИЙ
муниципальной программы «Развитие и модернизация образования Артемовского городского округа» на 2024-2026 гг.

1	2	3	4	5	6	7	8	9	10
1.	Задача 1: Создание новых мест в образовательных организациях								
...									
1.5.	Комплекс процессных мероприятий: Федеральный проект «Патриотическое воспитание граждан Российской Федера-	x	x	18605,71152	5919,99912	5919,99912	6765,71328	ФБ	x

1	2	3	4	5	6	7	8	9	10
	ции»								
1.5.1.	Проведение мероприятий по обеспечению деятельности советников директора по воспитанию и взаимодействию с детскими общественными объединениями в общеобразовательных организациях	УО, МБОУ СОШ	2024- 2026	18605,71152 0,00 0,00 18605,71152	5919,99912 0,00 0,00 5919,99912	5919,99912 0,00 0,00 5919,99912	6765,71328 0,00 0,00 6765,71328	х МБ КБ ФБ	МБОУ СОШ
3.	Задача 3: Повышение уровня материально-технического обеспечения образовательных организаций								
3.2.	Комплекс процессных мероприятий: Проведение работ по капитальному ремонту, ремонту в муниципальных образовательных организациях и благоустройству территорий муниципальных образовательных организаций	х	х	147462,42607	4581,43842	0,00	142880,98765	МБКБ ФБ	х
3.2.2.	Модернизация школьных систем образования	УО	2024 2026	142954,25607 73,26842 27147,38765 115733,600	73,26842 73,26842 0,00 0,00	0,00 0,00 0,00 0,00	142880,98765 0,00 27147,38765 115733,600	х МБ КБ ФБ	УО
3.2.2.1.	в общеобразовательных организациях	УО, МБОУ СОШ	2024 2026	142954,25607 73,26842 27147,38765 115733,600	73,26842 73,26842 0,00 0,00	0,00 0,00 0,00 0,00	142880,98765 0,00 27147,38765 115733,600	х МБ КБ ФБ	МБОУ СОШ
3.4.	Комплекс процессных мероприятий: Реализация проектов инициативного бюджетирования по направлению «Молодежный бюджет»	х	х	6060,60608	6060,60608	0,00	0,00	МБсКБ ФБ	х
3.4.1.	Благоустройство территорий инициативного бюджетирования по направлению «Молодежный бюджет» согласно приложению 9	МКУ «УСКР», УО	2024	6060,60608 60,60608 6000,00 0,00	6060,60608 60,60608 6000,00 0,00	0,00 0,00 0,00 0,00	0,00 0,00 0,00 0,00	х МБс КБ ФБ	МКУ «УСКР»
4.	Задача 4: Оказание качественных образовательных услуг в сфере образования, в том числе психолого-медико-педагогических, консультационных, а также методических услуг населению Артемовского городского округа								
4.2.	Комплекс процессных мероприятий: Создание условий для получения качественного образования в муниципальных образовательных организациях	УО, МБОУ СОШ, МБДОУ	2024- 2026	395081,38125 792,73125 105621,00 288667,650	132337,88125 792,73125 35207,00 96338,150	131545,150 0,00 35207,00 96338,150	131198,350 0,00 35207,00 95991,350	х МБ КБ ФБ	х
4.2.2.	Обеспечение горячим питанием обучающихся, получающих начальное общее образование в муниципальных общеобразовательных организациях	УО, МБОУ СОШ	2024- 2026	288667,650 0,00 0,00 288667,650	96338,150 0,00 0,00 96338,150	96338,150 0,00 0,00 96338,150	95991,350 0,00 0,00 95991,350	х МБ КБ ФБ	МБОУ СОШ
4.3.	Комплекс процессных мероприятий: Предоставление мер социальной поддержки	х	2024- 2026	305885,421	100606,482	101940,630	103338,309	КБ ФБ	х
4.3.1.	Ежемесячное денежное вознаграждение за классное руководство педагогическим работникам муниципальных общеобразовательных организаций	УО, МБОУ СОШ	2024- 2026	201123,00 0,00 0,00 201123,00	67041,00 0,00 0,00 67041,00	67041,00 0,00 0,00 67041,00	67041,00 0,00 0,00 67041,00	х МБ КБ ФБ	МБОУ СОШ
	Итого по Программе на 2024-2026 гг. в том числе по источникам	х х	х х	8536916,04563 2293552,97835 5619233,10576 624129,96152	2811590,01918 789680,13575 1852610,73431 169299,14912	2771526,13248 774217,03396 1828009,94940 169299,14912	2953799,89397 729655,80864 1938612,42205 285531,66328	х МБ КБ ФБ	

Приложение 2
к постановлению администрации Артемовского городского округа
от 26.02.2024 № 206-па

ИЗМЕНЕНИЯ В ПЕРЕЧЕНЬ МЕРОПРИЯТИЙ
муниципальной программы «Развитие и модернизация образования Артемовского городского округа» на 2024-2026 гг.
СВЕДЕНИЯ О ВЗАИМОСВЯЗИ ЦЕЛЕВЫХ ПОКАЗАТЕЛЕЙ (ИНДИКАТОРОВ) С МЕРОПРИЯТИЯМИ ПРОГРАММЫ И ОЖИДАЕМЫМИ РЕЗУЛЬТАТАМИ ИХ РЕАЛИЗАЦИИ

1	2	3	4	5	6	7	8	9
3.	Задача 3: Повышение уровня материально-технического обеспечения образовательных организаций							
3.2.	Комплекс процессных мероприятий: Проведение работ по капитальному ремонту, ремонту в муниципальных образовательных организациях и благоустройству территорий муниципальных образовательных организаций	х	х	х	х	х	х	х
3.2.2.	Модернизация школьных систем образования							
3.2.2.1.	в общеобразовательных организациях	улучшение технического состояния зданий МБОУ СОШ	шт.	2			2	доля муниципальных образовательных организаций, обеспеченных основными средствами, в которых проведены работы по капитальному ремонту, ремонту и благоустройству территорий, от общего количества муниципальных образовательных организаций в округе на конец отчетного года
3.4.	Комплекс процессных мероприятий: Реализация проектов инициативного бюджетирования по направлению «Молодежный бюджет»	х	х	х	х	х	х	х
3.4.1.	Благоустройство территорий инициативного бюджетирования по направлению «Молодежный бюджет» согласно приложению 9	количество благоустроенных объектов инфраструктуры инициативного бюджетирования	ед.	4	4			доля муниципальных образовательных организаций, обеспеченных основными средствами, в которых проведены работы по капитальному ремонту, ремонту и благоустройству территорий, от общего количества муниципальных образовательных организаций в округе на конец отчетного года

Приложение 3
к постановлению администрации Артемовского городского округа
от 26.02.2024 № 206-па

Приложение 9
к муниципальной программе «Развитие и модернизация образования Артемовского городского округа»
ПЕРЕЧЕНЬ проектов инициативного бюджетирования по направлению
«Молодежный бюджет» муниципальной программы «Развитие и модернизация образования Артемовского городского округа»

№ п/п	Наименование проекта	Объект	Перечень мероприятий (виды работ), реализуемых в рамках проекта, в целях софинансирования которых предоставляются субсидии из краевого бюджета бюджету Артемовского городского округа на реализацию проектов	Объем финансового обеспечения (тыс. руб.)	Источники финансового обеспечения	Получатели средств
1	2	3	4	5	6	7
1.	Проект «Благоустройство входной группы здания школы (центральный вход)»	территория центрального входа в муниципальное бюджетное общеобразовательное учреждение «Средняя общеобразовательная школа № 19» Артемовского городского округа	обновление входного ограждения (кованые ворота), прилегающего к школьному забору, прилегающей клумбы, а также частичное освещение и обновление асфальтирования или покрытия брусчаткой территории, прилегающей к главному входу в школу (крыльцо), сооружение тематической инсталляции, прилегающей к забору в виде раскрытой книги	1515,15152 15,15152 1500,00 0,00	х МБс КБ ФБ	МКУ «УСКР»
2.	Проект «Территория для прогулки детей»	площадка для прогулки учащихся младшего школьного возраста на территории	устройство площадки для прогулок: отсыпка территории, установка теневого навеса, скамейки, урны, горки и качели	1515,15152 15,15152	х МБс	МКУ «УСКР»

№ п/п	Наименование проекта	Объект	Перечень мероприятий (виды работ), реализуемых в рамках проекта, в целях софинансирования которых предоставляются субсидии из краевого бюджета бюджету Артемовского городского округа на реализацию проектов	Объем финансового обеспечения (тыс. руб.)	Источники финансового обеспечения	Получатели средств
		муниципального бюджетного общеобразовательного учреждения «Средняя общеобразовательная школа № 22» с. Кневичи Артемовского городского округа		1500,00 0,00	КБ ФБ	
3.	Проект «Тропа к Пушкину»	памятник А.С. Пушкину на территории муниципального бюджетного общеобразовательного учреждения «Средняя общеобразовательная школа № 17» Артемовского городского округа	благоустройство памятника А.С. Пушкину: укладка дорожки к памятнику, установка фасадной плитки на цветнике из современных материалов, создание дизайнерских ландшафтных клумб, установка вокруг памятника современных декоративных вазонов, установка фонарей и скамьи	1515,15152 15,15152 1500,00 0,00	х МБс КБ ФБ	МКУ «УСКР»
4.	Проект «Школьный двор «Развивайся, помогая» или «Почему 35?»	Территория центрального входа муниципального бюджетного общеобразовательного учреждения «Средняя общеобразовательная школа № 35» Артемовского городского округа	благоустройство школьного двора: приведение в порядок двух больших клумб перед школьным крыльцом (бордюр, частичная замена грунта, пересадка кустарников, выкорчевывание старого дерева), нанесение асфальтового покрытия на дорожки вокруг клумб (50 x 1,5 м), приобретение саженцев многолетних цветочных, декоративно-лиственных и хвойных растений и их последующая высадка в соответствии с задуманной композицией, мульчирование приствольных кругов декоративными материалами, нанесение разметки на асфальтовое покрытие в соответствии с общей идеей оформления школьного двора	1515,15152 15,15152 1500,00 0,00	х МБс КБ ФБ	МКУ «УСКР»

**АДМИНИСТРАЦИЯ
АРТЕМОВСКОГО ГОРОДСКОГО ОКРУГА
ПОСТАНОВЛЕНИЕ**

**27.02.2024 № 208-па
О ВНЕСЕНИИ ИЗМЕНЕНИЙ В ПОСТАНОВЛЕНИЕ АДМИНИСТРАЦИИ АРТЁМОВСКОГО ГОРОДСКОГО ОКРУГА ОТ 19.02.2019 № 149-ПА «ОБ УТВЕРЖДЕНИИ МУНИЦИПАЛЬНОЙ ПРОГРАММЫ «РАЗВИТИЕ КУЛЬТУРЫ В АРТЁМОВСКОМ ГОРОДСКОМ ОКРУГЕ» (В РЕД. ОТ 22.01.2024 № 39-ПА)**

В целях эффективного использования бюджетных средств, в соответствии с Законом Российской Федерации от 09.10.1992 № 3612-1 «Основы законодательства Российской Федерации о культуре», Федеральным законом от 25.06.2002 № 73-ФЗ «Об объектах культурного наследия (памятниках истории и культуры) народов Российской Федерации», Федеральным законом от 06.10.2003 № 131-ФЗ «Об общих принципах организации местного самоуправления в Российской Федерации», решением Думы Артемовского городского округа от 25.06.2020 № 447 «Об утверждении Положения о создании условий для организации досуга и обеспечения жителей Артемовского городского округа услугами организаций культуры», постановлением администрации Артемовского городского округа от 29.07.2013 № 1890-па «Об утверждении Порядка принятия решений о разработке муниципальных программ, их формирования, реализации и оценки эффективности в Артемовском городском округе», руководствуясь Уставом Артемовского городского округа Приморского края, администрация Артемовского городского округа

ПОСТАНОВЛЯЕТ:

1. Внести следующие изменения в постановление администрации Артемовского городского округа от 19.02.2019 № 149-па «Об утверждении муниципальной программы «Развитие культуры в Артемовском городском округе» (в ред. от 22.01.2024 № 39-па):

1.1. Изложить строку «Сроки и этапы реализации Программы» Паспорта Программы приложения к постановлению в следующей редакции:

Сроки и этапы реализации Программы	2021-2026 годы в один этап
------------------------------------	----------------------------

1.2. Изложить строку «Объемы и источники финансового обеспечения Программы» Паспорта Программы приложения к постановлению в следующей редакции:

Объемы и источники финансового обеспечения Программы	<p>Источником финансового обеспечения Программы являются средства бюджета Артемовского городского округа, субсидии из краевого бюджета, федерального бюджета.</p> <p>Общий объем финансового обеспечения Программы составляет 2 521 366,03301 тыс. руб., в том числе:</p> <p>2021 год – 307 403,52871 тыс. рублей;</p> <p>2022 год – 364 296,06649 тыс. рублей;</p> <p>2023 год – 553 991,17978 тыс. рублей;</p> <p>2024 год – 583 646,40164 тыс. рублей;</p> <p>2025 год – 348 325,97208 тыс. рублей;</p> <p>2026 год – 363 702,88431 тыс. рублей;</p> <p>объем финансового обеспечения Программы за счет средств бюджета Артемовского городского округа составляет 2 131 708,30857 тыс. руб., в том числе:</p> <p>2021 год – 295 203,05626 тыс. рублей;</p> <p>2022 год – 321 339,43669 тыс. рублей;</p> <p>2023 год – 375 640,59848 тыс. рублей;</p> <p>2024 год – 427 832,37075 тыс. рублей;</p> <p>2025 год – 348 157,96708 тыс. рублей;</p> <p>2026 год – 363 534,87931 тыс. рублей;</p> <p>объем финансового обеспечения Программы за счет средств краевого бюджета составляет 155 285,29194 тыс. руб., в том числе:</p> <p>2021 год – 2 083,43245 тыс. рублей;</p> <p>2022 год – 22 063,80188 тыс. рублей;</p> <p>2023 год – 107 599,49319 тыс. рублей;</p> <p>2024 год – 23 202,55442 тыс. рублей;</p> <p>2025 год – 168,00500 тыс. рублей;</p> <p>2026 год – 168,00500 тыс. рублей;</p> <p>объем финансового обеспечения Программы за счет средств федерального бюджета составляет 234 372,43250 тыс. руб., в том числе:</p> <p>2021 год – 10 117,04000 тыс. рублей;</p> <p>2022 год – 20 892,82792 тыс. рублей;</p> <p>2023 год – 70 751,08811 тыс. рублей;</p> <p>2024 год – 132 611,47647 тыс. рублей</p>
--	--

1.3. Изложить строку «Ожидаемые конечные результаты реализации Программы» Паспорта Программы приложения к постановлению в следующей редакции:

Ожидаемые конечные результаты реализации Программы	<p>увеличение доли детей, обучающихся в муниципальных казенных учреждениях дополнительного образования, подведомственных управлению культуры, туризма и молодежной политики администрации Артемовского городского округа, от общей численности детей Артемовского городского округа на 0,65 процентных пункта по сравнению с 2020 годом;</p> <p>увеличение доли населения, принявшего участие в социально значимых, культурно-досуговых мероприятиях на территории Артемовского городского округа, от общей численности населения Артемовского городского округа на 262,19 процентных пункта по сравнению с 2020 годом;</p> <p>увеличение доли населения к 2026 году, принявшего участие в общегородских мероприятиях на территории Артемовского городского округа, от общей численности населения на 223,38 процентных пункта по сравнению с 2020 годом;</p> <p>увеличение доли населения, посещающего библиотеки, от об-</p>
--	--

щей численности населения Артемовского городского округа на 215,9 процентных пункта по сравнению с 2020 годом;

увеличение доли населения, посещающего выставки, экспозиции, демонстрации музейных коллекций, от общей численности населения Артемовского городского округа на 10,1 процентных пункта по сравнению с 2020 годом;

уменьшение доли муниципальных казенных учреждений культуры, здания которых находятся в аварийном состоянии или требуют капитального ремонта, в общем количестве муниципальных учреждений культуры на 54 процентных пункта по сравнению с 2020 годом;

увеличение количества зданий муниципальных казенных учреждений культуры, приведенных в соответствие с нормами пожарной безопасности, в общем количестве зданий муниципальных учреждений культуры на 7 зданий по сравнению с 2020 годом;

увеличение доли муниципальных объектов культурного наследия в общем количестве муниципальных объектов культурного наследия на 8,9 процентных пункта по сравнению с 2020 годом;

выполнение установленных значений целевых индикаторов Программ на конец отчетного периода;

увеличение количества строящихся объектов муниципальных казенных учреждений культуры на один объект по сравнению с 2020 годом

1.4. В абзаце девятнадцатом раздела 1 приложения к постановлению вместо «с 2021 по 2023 годы» читать «с 2021 по 2026 годы».

1.5. В разделе 4 приложения к постановлению вместо «с 2021 по 2023 годы» читать «с 2021 по 2026 годы».

1.6. Изложить раздел 5 приложения к постановлению в новой редакции:

«5. Финансовое обеспечение Программы
Источником финансового обеспечения Программы являются средства бюджета Артемовского городского округа, субсидии из краевого бюджета, федерального бюджета.

Общий объем финансового обеспечения Программы составляет 2 521 366,03301 тыс. руб., в том числе:

2021 год – 307 403,52871 тыс. рублей;

2022 год – 364 296,06649 тыс. рублей;

2023 год – 553 991,17978 тыс. рублей;

2024 год – 583 646,40164 тыс. рублей;

2025 год – 348 325,97208 тыс. рублей;

2026 год – 363 702,88431 тыс. рублей;

объем финансового обеспечения Программы за счет средств бюджета Артемовского городского округа составляет 2 131 708,30857 тыс. руб., в том числе:

2021 год – 295 203,05626 тыс. рублей;

2022 год – 321 339,43669 тыс. рублей;

2023 год – 375 640,59848 тыс. рублей;

2024 год – 427 832,37075 тыс. рублей;

2025 год – 348 157,96708 тыс. рублей;

2026 год – 363 534,87931 тыс. рублей;

объем финансового обеспечения Программы за счет средств краевого бюджета составляет 155 285,29194 тыс. руб., в том числе:

2021 год – 2 083,43245 тыс. рублей;

2022 год – 22 063,80188 тыс. рублей;

2023 год – 107 599,49319 тыс. рублей;

2024 год – 23 202,55442 тыс. рублей;

2025 год – 168,00500 тыс. рублей;

2026 год – 168,00500 тыс. рублей;

объем финансового обеспечения Программы за счет средств федерального бюджета составляет 234 372,43250 тыс. руб., в том числе:

2021 год – 10 117,04000 тыс. рублей;

2022 год – 20 892,82792 тыс. рублей;

2023 год – 70 751,08811 тыс. рублей;

2024 год – 132 611,47647 тыс. рублей».

1.7. Изложить раздел 7 приложения к постановлению в новой редакции:

«7. Оценка эффективности реализации Программы
Оценка эффективности реализации Программы осуществляется по итогам ее исполнения за отчетный финансовый год и в целом после завершения реализации.

Целевыми показателями (индикаторами) Программы, характеризующими эффективность реализации Программы, в том числе достижение цели и степень выполнения задач муниципальной Программы, являются:

увеличение доли детей, обучающихся в муниципальных казенных учреждениях дополнительного образования, подведомственных управлению культуры, туризма и молодежной политики администрации Артемовского городского округа, от общей численности детей Артемовского городского округа на 0,65 процентных пункта по сравнению с 2020 годом;

увеличение доли населения, принявшего участие в социально значимых, культурно-досуговых мероприятиях на территории Артемовского городского округа, от общей численности населения Артемовского городского округа на 262,19 процентных пункта по сравнению с 2020 годом;

увеличение доли населения к 2026 году, принявшего участие в общегородских мероприятиях на территории Артемовского городского округа, от общей численности населения на 223,38 процентных пункта по сравнению с 2020 годом;

увеличение доли населения, посещающего библиотеки, от общей численности населения Артемовского городского округа на 215,9 процентных пункта по сравнению с 2020 годом;

увеличение доли населения, посещающего выставки, экспозиции, демонстрации музейных коллекций, от общей численности населения Артемовского городского округа на 10,1 процентных пункта по сравнению с 2020 годом;

уменьшение доли муниципальных казенных учреждений культуры, здания которые находятся в аварийном состоянии или требуют капитального ремонта, в общем количестве муниципальных учреждений культуры на 54 процентных пункта по сравнению с 2020 годом;

увеличение количества зданий муниципальных казенных учреждений культуры, приведенных в соответствие с нормами пожарной безопасности, в общем количестве зданий муниципальных учреждений культуры на 7 зданий по сравнению с 2020 годом;

увеличение доли муниципальных объектов культурного наследия в общем количестве муниципальных объектов культурного наследия на 8,9 процентных пункта по сравнению с 2020 годом;

выполнение установленных значений целевых индикаторов Программ на конец отчетного периода;

увеличение количества строящихся объектов муниципальных казенных учреждений культуры на один объект по сравнению с 2020 годом.

Оценка эффективности реализации целевых показателей (индикаторов) Программы производится путем сравнения фактически достигнутых значений целевых показателей (индикаторов) с установленными муниципальной программой значениями:

1. Целевой показатель (индикатор) «Доля детей, обучающихся в муниципальных казенных учреждениях дополнительного образования, подведомственных управлению культуры, туризма и молодежной политики администрации Артемовского городского округа, от общей численности детей Артемовского городского округа» рассчитывается по формуле:

$$Ц1 = K1 / Д * 100\%, \text{ где:}$$

Ц1 – целевой показатель (индикатор) «Доля детей, обучающихся в муниципальных казенных учреждениях дополнительного образования, подведомственных управлению культуры, туризма и молодежной политики администрации Артемовского городского округа, от общей численности детей Артемовского городского округа»;

K1 – количество детей, обучающихся в муниципальных казенных учреждениях дополнительного образования, подведомственных управлению культуры, туризма и молодежной политики администрации Артемовского городского округа;

Д – среднее количество детей за последние три года в округе по данным отдела государственной статистики в г. Владивостоке (г. Артем).

2. Целевой показатель (индикатор) «Доля населения, принявшего участие в социально значимых, культурно-досуговых мероприятиях на территории Артемовского городского округа, от общей численности населения Артемовского городского округа» рассчитывается по формуле:

$$Ц2 = K2 / Н * 100\%, \text{ где:}$$

Ц2 – целевой показатель (индикатор) «Доля населения, принявшего участие в социально значимых, культурно-досуговых мероприятиях на территории Артемовского городского округа, от общей численности населения Артемовского городского округа»;

K2 – количество населения, принявшего участие в социально значимых, культурно-досуговых мероприятиях (данные муниципального задания на текущий финансовый год и плановые периоды);

Н – количество населения в округе по данным отдела государственной статистики в г. Владивостоке (г. Артем).

3. Целевой показатель (индикатор) «Доля населения, принявшего участие в общегородских мероприятиях на территории Артемовского городского округа, от общей численности населения Артемовского городского округа» рассчитывается по формуле:

$$Ц3 = K3 / Н * 100\%, \text{ где:}$$

Ц3 – целевой показатель (индикатор) «Доля населения, принявшего участие в общегородских мероприятиях на территории Артемовского городского округа, от общей численности населения Артемовского городского округа»;

K3 – количество населения, принявшего участие в общегородских мероприятиях;

Н – количество населения в округе по данным отдела государственной статистики в г. Владивостоке (г. Артем).

4. Целевой показатель (индикатор) «Доля населения, посещающего библиотеки, в общей численности населения Артемовского городского округа» рассчитывается по формуле:

$$Ц4 = K4 / Н * 100\%, \text{ где:}$$

Ц4 – целевой показатель (индикатор) «Доля населения, посещающего библиотеки, от общей численности населения Артемовского городского округа»;

K4 – количество населения, посещающего библиотеки (данные муниципального задания на текущий финансовый год и плановые периоды);

Н – количество населения в округе по данным отдела государственной статистики в г. Владивостоке (г. Артем).

5. Целевой показатель (индикатор) «Доля населения, посещающего выставки, экспозиции, демонстрации музейных коллекций, от общей численности населения Артемовского городского округа» рассчитывается по формуле:

$$Ц5 = K5 / Н * 100\%, \text{ где:}$$

Ц5 – целевой показатель (индикатор) «Доля населения, посещающего выставки, экспозиции, демонстрации музейных коллекций, от общей численности населения Артемовского городского округа»;

K5 – количество населения, посещающего выставки, показы экспозиций, демонстрации музейных коллекций (данные муниципального задания на текущий финансовый год и плановые периоды);

Н – количество населения в округе по данным отдела государственной статистики в г. Владивостоке (г. Артем).

6. Целевой показатель (индикатор) «Доля муниципальных казенных учреждений культуры, здания которых находятся в аварийном состоянии или требуют капитального ремонта, в общем количестве муниципальных учреждений культуры» рассчитывается по формуле:

$$Ц6 = K6 / У * 100\%, \text{ где:}$$

Ц6 – доля муниципальных казенных учреждений культуры, здания которых находятся в аварийном состоянии или требуют капитального ремонта, в общем количестве муниципальных учреждений культуры;

K6 – количество зданий муниципальных учреждений культуры, требующих капитального ремонта;

У – общее количество зданий муниципальных учреждений культуры Артемовского городского округа.

7. Целевой показатель (индикатор) «Количество зданий муниципальных казенных учреждений культуры, приведенных в соответствие с нормами пожарной безопасности, в общем количестве зданий муниципальных учреждений культуры» рассчитывается по формуле:

$$Ц7 = У - K7, \text{ где:}$$

Ц7 – количество зданий муниципальных казенных учреждений культуры, приведенных в соответствие с нормами пожарной безопасности, в общем количестве зданий муниципальных учреждений культуры;

K7 – количество зданий, не отвечающих противопожарным нормам;

У – общее количество зданий муниципальных учреждений культуры на территории Артемовского городского округа.

8. Целевой показатель (индикатор) «Увеличение доли сохраненных муниципальных объектов культурного наследия в общем количестве муниципальных объектов культурного наследия» рассчитывается по формуле:

$$Ц8 = K8 / У * 100\%, \text{ где:}$$

Ц8 – доля сохраненных муниципальных объектов культурного наследия;

K8 – количество сохраненных муниципальных объектов культурного наследия;

У – общее количество объектов культурного наследия, переданных в оперативное управление учреждениям, подведомственным управлению культуры, туризма и молодежной политики и управлению благоустройства г. Артема.

9. Выполнение целевого показателя (индикатора) «Достижение установленных значений целевых индикаторов Программы на конец отчетного года» используется для оценки деятельности управления культуры, туризма и молодежной политики администрации Артемовского городского округа по реализации муниципальных программ, заказчиком которых является администрация Артемовского городского округа в лице управления культуры, туризма и молодежной политики администрации Артемовского городского округа, с использованием итоговых оценок эффективности целевых показателей (индикаторов).

10. Целевой показатель (индикатор) «Количество строящихся объектов муниципальных казенных учреждений культуры», выполнение которого приведет к созданию культурно-образовательного и музейного комплекса, включающего в себя концертный зал, театральные, музыкальные, хореографические и другие творческие школы, а также выставочные пространства, на территории Артемовского городского округа. Итогом строительства и ввода в эксплуатацию центра культурного развития станет увеличение количества посещения населением культурно-массовых мероприятий, и организация досуга для детей и взрослых».

1.8. Изложить приложение 1 к муниципальной программе «Развитие культуры в Артемовском городском округе» в новой редакции (приложение 1).

1.9. Изложить приложение 2 к муниципальной программе «Развитие культуры в Артемовском городском округе» в новой редакции (приложение 2).

1.10. Изложить приложение 3 к муниципальной программе «Развитие культуры в Артемовском городском округе» в новой редакции (приложение 3).

1.11. Изложить приложение 4 к муниципальной программе «Развитие культуры в Артемовском городском округе» в новой редакции (приложение 4).

2. Опубликовать настоящее постановление в газете «Выбор» и разместить на официальном сайте Артемовского городского округа.

3. Контроль за исполнением настоящего постановления возложить на заместителя главы администрации Артемовского городского округа Фардзинову З.А.

Глава Артемовского городского округа В.В. Квон

Приложение 1
к постановлению администрации Артемовского городского округа
от 27.02.2024 № 208-па
Приложение 1
к муниципальной программе «Развитие культуры в Артемовском городском округе»

ПЕРЕЧЕНЬ МЕРОПРИЯТИЙ муниципальной программы «Развитие культуры в Артемовском городском округе»

№ п/п	Наименование комплекса процессного мероприятия, наименование мероприятия	Исполнители мероприятий	Сроки реализации мероприятия	Объем финансового обеспечения (тыс. руб.)						Источники финансового обеспечения	Получатели средств		
				т.ч. по источникам финансового обеспечения	в том числе по годам								
1	2	3	4	5	2021 г.	2022 г.	2023 г.	2024 г.	2025 г.	2026 г.	12	13	
1.	Задача: Реализация предпрофессиональных и общеразвивающих программ дополнительного образования детей												
1.1.	Комплекс процессных мероприятий: Организация предоставления дополнительного образования в сфере культуры	х	х		1 055 456,66292	145 162,34096	156 790,35617	171 032,36624	188 620,14138	191 575,52658	202 275,93159	х	х
1.1.1.	Оказание услуг (выполнение работ) в рамках муниципального задания, в том числе на закупки товаров, работ и услуг для муниципальных нужд, в т.ч.:	УКТМП, МКУДО ДШИ № 1, МКУДО ДШИ № 2	2021-2026		1 037 081,10762	142 283,65896	153 421,95493	169 553,12724	184 484,98632	188 369,64758	198 967,73259	х	МКУДО ДШИ № 1, МКУДО ДШИ № 2
					1 037 081,10762	142 283,65896	153 421,95493	169 553,12724	184 484,98632	188 369,64758	198 967,73259	МБ	
					45 717,36589	8 453,23100	8 063,46982	8 116,83507	6 313,90800	7 356,12100	7 413,80100	в т.ч. доходы от платных услуг	
					68 364,00570	11 858,65187	13 082,54495	12 848,20581	13 667,45190	8 337,66121	8 569,48996	МБ	
					24 821,00320	4 390,09731	4 659,04082	4 832,53507	2 932,40800	3 974,62100	4 032,30100	в т.ч. доходы от платных услуг	
1.1.1.1.	Оказание услуг (выполнение работ) в рамках муниципального задания МКУ ДО ДШИ № 1, в том числе на закупки товаров, работ и услуг для	УКТМП, МКУДО ДШИ № 1	2021-2026		497 291,56527	66 552,49473	73 262,33473	79 920,72696	89 317,57075	91 544,06356	96 694,37454	х	МКУДО ДШИ № 1
					497 291,56527	66 552,49473	73 262,33473	79 920,72696	89 317,57075	91 544,06356	96 694,37454	МБ	
					15 172,71397	2 613,29315	2 473,23082	2 460,80000	2 521,95000	2 522,88000	2 580,56000	в т.ч. доходы от платных услуг	
					29 072,51594	4 891,47399	5 285,99657	5 629,02245	6 476,14675	3 325,39607	3 464,48011	МБ	
					7 762,71397	1 378,29315	1 238,23082	1 225,80000	1 286,95000	1 287,88000	1 345,56000	в т.ч. доходы	

№ п/п	Наименование комплекса мероприятий, наименование мероприятия	Исполнители мероприятий	Сроки реализации мероприятия	Объем финансового обеспечения (тыс. руб.)						Источники финансового обеспечения	Получатели средств	
				т.ч. по источникам финансового обеспечения	в том числе по годам							
					2021 г.	2022 г.	2023 г.	2024 г.	2025 г.			2026 г.
	муниципальных нужд										от платных услуг	
1.1.1.2.	Оказание услуг (выполнение работ) в рамках муниципального задания МКУ ДО ДШИ № 2, в том числе на закупки товаров, работ и услуг для муниципальных нужд	УКТМП, МКУДО ДШИ № 2	2021-2026	539 789,54235	75 731,16423	80 159,62020	89 632,40028	95 167,41557	96 825,58402	102 273,35805	х	МКУДО ДШИ № 2
				539 789,54235	75 731,16423	80 159,62020	89 632,40028	95 167,41557	96 825,58402	102 273,35805	МБ	
				30 544,65192	5 839,93785	5 590,23900	5 656,03507	3 791,95800	4 833,24100	4 833,24100	в т.ч. доходы от платных услуг	
				40 332,77276	6 967,17788	7 796,54838	7 219,18336	8 232,58815	5 012,26514	5 105,00985	МБ	
				17 058,28923	3 011,80416	3 420,81000	3 606,73507	1 645,45800	2 686,74100	2 686,74100	в т.ч. доходы от платных услуг	
1.1.2.	Расходы муниципальных учреждений на приобретение (изготовление) объектов, относящихся к основным средствам (за исключением расходов на осуществление бюджетных инвестиций), в т.ч.:	УКТМП, МКУДО ДШИ № 1, МКУДО ДШИ № 2	2021-2026	18 375,55530	2 878,68200	3 368,40124	1 479,239	4 135,15506	3 205,87900	3308,19900	х	МКУДО ДШИ № 1, МКУДО ДШИ № 2
				18 375,55530	2 878,68200	3 368,40124	1 479,239	4 135,15506	3 205,87900	3308,19900	МБ	
				17 617,21224	2 634,38200	2 901,42124	1 479,23900	4 088,09200	3205,87900	3308,19900	в т.ч. доходы от платных услуг	
1.1.2.1.	Приобретение музыкальных инструментов	УКТМП, МКУДО ДШИ № 1, МКУДО ДШИ № 2	2021-2026	13 606,21750	1 316,96400	1 974,05424	632,18920	3 658,89206	2 960,89900	3 063,21900	х	МКУДО ДШИ № 1, МКУДО ДШИ № 2
				4 735,53157	373,27400	1 795,90000	228,45920	661,33837	787,12000	889,44000	МБ	
				4 702,24320	373,27400	1 795,90000	228,45920	628,05000	787,12000	889,44000	в т.ч. доходы от платных услуг	
		УКТМП, МКУДО ДШИ № 2	2021-2026	8 870,68593	943,69000	178,15424	403,73000	2 997,55369	2 173,77900	2 173,77900	МБ	МКУДО ДШИ № 2
				8 856,91124	943,69000	178,15424	403,73000	2 983,77900	2 173,77900	2 173,77900	в т.ч. доходы от платных услуг	
1.1.2.2.	Приобретение компьютеров и периферийного оборудования	УКТМП, МКУДО ДШИ № 1, МКУДО ДШИ № 2	2021-2026	1 621,04680	310,47600	353,75600	545,81480	137,00000	137,00000	137,00000	х	МКУДО ДШИ № 1, МКУДО ДШИ № 2
				39,12280	-	-	39,12280	-	-	-	МБ	
				39,12280	-	-	39,12280	-	-	-	в т.ч. доходы от платных услуг	
		УКТМП, МКУДО ДШИ № 2	2021-2026	1 581,92400	310,47600	353,75600	506,69200	137,00000	137,00000	137,00000	МБ	МКУДО ДШИ № 2
				1 429,94400	310,47600	201,77600	506,69200	137,00000	137,00000	137,00000	в т.ч. доходы от платных услуг	
1.1.2.3.	Приобретение мебели для офисов	УКТМП, МКУДО ДШИ № 2	2021-2024	53,25000	6,75000	14,50000	19,71700	12,28300	-	-	х	МКУДО ДШИ № 2
				53,25000	6,75000	14,50000	19,71700	12,28300	-	-	МБ	
				53,25000	6,75000	14,50000	19,71700	12,28300	-	-	в т.ч. доходы от платных услуг	
1.1.2.4.	Замена прибора учета тепловой энергии	УКТМП, МКУДО ДШИ № 1, МКУДО ДШИ № 2	2021-2023	915,01800	318,50000	315,00000	281,51800	-	-	-	х	МКУДО ДШИ № 1, МКУДО ДШИ № 2
				600,01800	318,50000	-	281,51800	-	-	-	МБ	
				600,01800	318,50000	-	281,51800	-	-	-	в т.ч. доходы от платных услуг	
		УКТМП, МКУДО ДШИ № 2	2022	315,00000	-	315,00000	-	-	-	-	МБ	МКУДО ДШИ № 2
1.1.2.5.	Ставни, жалюзи и аналогичные изделия и их комплектующие (запасные части)	УКТМП, МКУДО ДШИ № 1	2021	192,30000	192,30000	-	-	-	-	-	х	МКУДО ДШИ № 1
				192,30000	192,30000	-	-	-	-	-	МБ	
				192,30000	192,30000	-	-	-	-	-	в т.ч. доходы от платных услуг	
1.1.2.6.	Оборудование для модернизации систем видеонаблюдения	УКТМП, МКУДО ДШИ № 2	2021	45,00000	45,00000	-	-	-	-	-	х	МКУДО ДШИ № 2
				45,00000	45,00000	-	-	-	-	-	МБ	
				45,00000	45,00000	-	-	-	-	-	в т.ч. доходы от платных услуг	
1.1.2.7.	Приобретение бытовой техники	УКТМП, МКУДО ДШИ № 2	2021-2022	816,87600	444,39200	48,54400	-	107,98000	107,98000	107,98000	х	МКУДО ДШИ № 2
				816,87600	444,39200	48,54400	-	107,98000	107,98000	107,98000	МБ	
				816,87600	444,39200	48,54400	-	107,98000	107,98000	107,98000	в т.ч. доходы от платных услуг	
1.1.2.8.	Приобретение системы охранной сигнализации	УКТМП, МКУДО ДШИ № 2	2021	244,30000	244,30000	-	-	-	-	-	х	МКУДО ДШИ № 2
				244,30000	244,30000	-	-	-	-	-	МБ	
1.1.2.9.	Приобретение основных средств, хозяйственного инвентаря для учебной деятельности	УКТМП, МКУДО ДШИ № 2	2022-2024	881,547000	-	662,54700	-	219,00000	-	-	х	МКУДО ДШИ № 2
				881,547000	-	662,54700	-	219,00000	-	-	МБ	
				881,547000	-	662,54700	-	219,00000	-	-	в т.ч. доходы от платных услуг	
1.2.	Комплекс процессных мероприятий: Федераль-	Х	2021	5 539,22344	5 539,22344	-	-	-	-	-	х	х

№ п/п	Наименование комплекса процессного мероприятия, наименование мероприятия	Исполнители мероприятий	Сроки реализации мероприятия	Объем финансового обеспечения (тыс. руб.)						Источники финансового обеспечения	Получатели средств	
				т.ч. по источникам финансового обеспечения	в том числе по годам							
					2021 г.	2022 г.	2023 г.	2024 г.	2025 г.			2026 г.
	ный проект «Культурная среда»											
1.2.1.	Оснащение образовательных учреждений в сфере культуры (детских школ искусств по видам искусств) музыкальными инструментами, оборудованием и учебными материалами	УКТМП, МКУДО ДШИ № 2	2021	5 539,22344	5 539,22344	-	-	-	-	-	х	МКУДО ДШИ № 2
				5 117,04000	5 117,04000	-	-	-	-	-	ФБ	
				409,51794	409,51794	-	-	-	-	-	КБ	
				12,66550	12,66550	-	-	-	-	-	МБ С	
2.	Задача: Оказание услуг населению по организации социально значимых, культурно-досуговых мероприятий											
2.1.	Комплекс процессных мероприятий: Обеспечение населения услугами учреждений культуры	х	х	657 676,62578	105 609,33866	105 123,17686	126 184,86867	116 370,59374	101 476,53042	102 912,11743	х	х
2.1.1.	Оказание услуг (выполнение работ) в рамках муниципального задания МКУК ЦСҚДУ, в том числе на закупки товаров, работ и услуг для муниципальных нужд, в т.ч.:	УКТМП, МКУК ЦСҚДУ	2021-2026	579 907,28741	84 192,19804	89 459,56356	95 495,91087	106 675,95730	101 171,54021	102 912,11743	х	МКУК ЦСҚДУ
				579 907,28741	84 192,19804	89 459,56356	95 495,91087	106 675,95730	101 171,54021	102 912,11743	МБ	
				23 560,01850	4 558,39250	3 879,11170	2 467,67030	3 514,84400	4 570,00000	4 570,00000	в т.ч. доходы от платных услуг	
				144 073,62393	27 227,46207	26 808,24873	27 749,66875	28 879,46338	17 667,54764	15 741,23336	МБ	
				23 325,61304	4 334,86407	3 868,23467	2 467,67030	3 514,84400	4 570,00000	4 570,00000	в т.ч. доходы от платных услуг	
2.1.2.	Расходы муниципальных учреждений на приобретение (изготовление) объектов, относящихся к основным средствам (за исключением расходов на осуществление бюджетных инвестиций), в т.ч.:	УКТМП, МКУК ЦСҚДУ	2021-2024	36 276,49082	12 306,10521	5 017,20100	16 562,27300	2 390,91161	-	-	х	МКУК ЦСҚДУ
				35 992,73521	12 306,10521	5 017,20100	16 562,27300	2 107,15600	-	-	МБ	
				4 859,00200	420,89100	487,17000	1 843,78500	2 107,15600	-	-	в т.ч. доходы от платных услуг	
				283,75561	-	-	-	283,75561	-	-	МБ С	
				-	-	-	-	-	-	-	ФБ	
				-	-	-	-	-	-	-	КБ	
2.1.2.1.	Приобретение аттракционов	УКТМП, МКУК ЦСҚДУ	2021	177,19250	177,19250	-	-	-	-	-	х	МКУК ЦСҚДУ
				177,19250	177,19250	-	-	-	-	-	МБ	
				101,80000	101,80000	-	-	-	-	-	в т.ч. доходы от платных услуг	
2.1.2.2.	Приобретение мебели для офисов	УКТМП, МКУК ЦСҚДУ	2023	1 140,31000	-	-	1 140,31000	-	-	-	х	МКУК ЦСҚДУ
				1 140,31000	-	-	1 140,31000	-	-	-	МБ	
				23,91000	-	-	23,91000	-	-	-	в т.ч. доходы от платных услуг	
2.1.2.3.	Приобретение производственного и хозяйственного инвентаря	УКТМП, МКУК ЦСҚДУ	2022-2024	455,98200	-	171,67000	110,54200	173,77000	-	-	х	МКУК ЦСҚДУ
				455,98200	-	171,67000	110,54200	173,77000	-	-	МБ	
				402,63700	-	171,67000	57,19700	173,77000	-	-	в т.ч. доходы от платных услуг	
2.1.2.4.	Приобретение компьютеров и периферийного оборудования	УКТМП, МКУК ЦСҚДУ	2021-2024	16 249,05300	219,09100	3 375,03100	11 862,55500	792,37600	-	-	х	МКУК ЦСҚДУ
				16 249,05300	219,09100	3 375,03100	11 862,55500	792,37600	-	-	МБ	
				2 774,14500	219,09100	-	1 762,67800	792,37600	-	-	в т.ч. доходы от платных услуг	
2.1.2.5.	Кондиционеры бытовые	УКТМП, МКУК ЦСҚДУ	2022	115,50000	-	115,50000	-	-	-	-	х	МКУК ЦСҚДУ
				115,50000	-	115,50000	-	-	-	-	МБ	
				115,50000	-	115,50000	-	-	-	-	в т.ч. доходы от платных услуг	
2.1.2.6.	Ставни, жалюзи и аналогичные изделия и их комплектующие (запасные части)	УКТМП, МКУК ЦСҚДУ	2021-2024	837,87600	100,00000	200,00000	448,86600	89,01000	-	-	х	МКУК ЦСҚДУ
				837,87600	100,00000	200,00000	448,86600	89,01000	-	-	МБ	
				389,01000	100,00000	200,00000	-	89,01000	-	-	в т.ч. доходы от платных услуг	
2.1.2.7.	Приобретение узла учета тепловой энергии	УКТМП, МКУК ЦСҚДУ	2021	258,70000	258,70000	-	-	-	-	-	х	МКУК ЦСҚДУ
				258,70000	258,70000	-	-	-	-	-	МБ	
2.1.2.8.	Приобретение газонокосилок	УКТМП, МКУК ЦСҚДУ	2021	60,00000	60,00000	-	-	-	-	-	х	МКУК ЦСҚДУ
				60,00000	60,00000	-	-	-	-	-	МБ	
2.1.2.9.	Установка знаков для инвалидов	УКТМП, МКУК ЦСҚДУ	2021	86,26200	86,26200	-	-	-	-	-	х	МКУК ЦСҚДУ
				86,26200	86,26200	-	-	-	-	-	МБ	
2.1.2.10.	Установка архитектурной подсветки главного фасада здания ДКУ	УКТМП, МКУК ЦСҚДУ	2021	6 318,05200	6 318,05200	-	-	-	-	-	х	МКУК ЦСҚДУ
				6 318,05200	6 318,05200	-	-	-	-	-	МБ	
2.1.2.11.	Приобретение кресел зрительного зала, светового и звукового оборудования	УКТМП, МКУК ЦСҚДУ	2022-2023	4 155,00000	-	1 155,00000	3 000,00000	-	-	-	х	МКУК ЦСҚДУ
				4 155,00000	-	1 155,00000	3 000,00000	-	-	-	МБ	
2.1.2.12.	Приобретение электрической лебедки и светодиодных кулис	УКТМП, МКУК ЦСҚДУ	2021	1 905,45400	1 905,45400	-	-	-	-	-	х	МКУК ЦСҚДУ
				1 905,45400	1 905,45400	-	-	-	-	-	МБ	
2.1.2.13.	Приобретение конструкции «Горка» (горка; кон-	УКТМП, МКУК ЦСҚДУ	2021	1 500,00000	1 500,00000	-	-	-	-	-	х	МКУК ЦСҚДУ
				1 500,00000	1 500,00000	-	-	-	-	-	МБ	

№ п/п	Наименование комплекса мероприятий, наименование мероприятия	Исполнители мероприятий	Сроки реализации мероприятия	Объем финансового обеспечения (тыс. руб.)						Источники финансового обеспечения	Получатели средств	
				т.ч. по источникам финансового обеспечения	в том числе по годам							
					2021 г.	2022 г.	2023 г.	2024 г.	2025 г.			2026 г.
	струкция для горки; гирлянды)											
2.1.2.14.	Приобретение тепловой завесы, генератора тумана со стойкой-фермой, светодиодного экрана, рамки для размещения рекламы, компьютера	УКТМП, МКУК ЦСЖДУ	2021	1 681,35371	1 681,35371	-	-	-	-	-	х	МКУК ЦСЖДУ
				1 681,35371	1 681,35371	-	-	-	-	-	МБ	
2.1.2.15.	Приобретение автоклуба	УКТМП, МКУК ЦСЖДУ	2024	1 335,75561	-	-	-	1 335,75561	-	-	х	МКУК ЦСЖДУ
				1 052,00000	-	-	-	1 052,00000	-	-	МБ	
				1 052,00000	-	-	-	1 052,00000	-	-	в т.ч. доходы от платных услуг	
				283,75561	-	-	-	283,75561	-	-	МБ С	
2.1.3.	Проведение общегородских мероприятий	УКТМП, МКУК ЦСЖДУ	2021-2025	39 930,69155	7 548,87941	10 646,41230	14 126,68480	7 303,72483	304,99021	-	х	МКУК ЦСЖДУ
				39 930,69155	7 548,87941	10 646,41230	14 126,68480	7 303,72483	304,99021	-	МБ	
2.1.4.	Исполнение судебных актов по искам к Артемовскому городскому округу	администрация округа	2021	1 562,15600	1 562,15600	-	-	-	-	-	х	администрация округа
				1 562,15600	1 562,15600	-	-	-	-	-	МБ	
3.	Задача: Оказание услуг по библиотечному обслуживанию населения											
3.1.	Комплекс процессных мероприятий: Организация библиотечного, информационного, справочно-библиографического обслуживания жителей, обеспечение сохранности библиотечного фонда	х	х	181 454,35806	23 636,72906	29 644,44540	27 401,95071	40 302,91960	29 304,93698	31 163,37631		х
3.1.1.	Оказание услуг (выполнение работ) в рамках муниципального задания МКУК «ЦБС», в том числе на закупки товаров, работ и услуг для муниципальных нужд	УКТМП, МКУК «ЦБС»	2021-2026	161 646,52430	21 875,84263	23 611,45622	26 620,44968	29 681,64022	29 001,94395	30 855,19160	х	МКУК «ЦБС»
				161 646,52430	21 875,84263	23 611,45622	26 620,44968	29 681,64022	29 001,94395	30 855,19160	МБ	
				985,31432	196,54000	170,65000	151,70000	151,20000	160,20800	155,01632	в т.ч. доходы от платных услуг	
				18 327,09427	3 599,10352	3 417,41336	3 844,42498	4 112,22326	1 649,67869	1 704,25046	МБ	
				985,31432	196,54000	170,65000	151,70000	151,20000	160,20800	155,01632	в т.ч. доходы от платных услуг	
3.1.2.	Расходы муниципальных учреждений на приобретение (изготовление) объектов, относящихся к основным средствам (за исключением расходов на осуществление бюджетных инвестиций), в том числе:	УКТМП, МКУК «ЦБС»	2021-2026	4 321,91623	1 760,88643	856,35000	781,50103	312,00103	302,99303	308,18471	х	МКУК «ЦБС»
				1 183,97910	1 183,97910	-	-	-	-	-	ФБ	
				1 059,91459	387,89459	-	168,00500	168,00500	168,00500	168,00500	КБ	
				-	-	-	-	-	-	-	КБ (ожидаемый)	
				32,78086	11,99674	-	5,19603	5,19603	5,19603	5,19603	МБ (С)	
				2 045,24168	177,01600	856,35000	608,30000	138,80000	129,79200	134,98368	МБ	
				714,68568	53,46000	119,35000	138,30000	138,80000	129,79200	134,98368	в т.ч. доходы от платных услуг	
3.1.2.1.	Приобретение компьютеров и периферийного оборудования	УКТМП, МКУК «ЦБС»	2021-2023	118,73992	66,77961	-	51,96031	-	-	-	х	МКУК «ЦБС»
				115,17772	64,77622	-	50,40150	-	-	-	КБ	
				3,56220	2,00339	-	1,55881	-	-	-	МБ (С)	
3.1.2.2.	Комплектование книжных фондов (приобретение книг)	УКТМП, МКУК «ЦБС»	2021-2026	3 364,93463	1 517,09082	737,00000	591,24072	173,20103	173,20103	173,20103	х	МКУК «ЦБС»
				1 183,97910	1 183,97910	-	-	-	-	-	ФБ	
				944,73687	323,11837	-	117,60350	168,00500	168,00500	168,00500	КБ	
				-	-	-	-	-	-	-	КБ (ожидаемый)	
				29,21866	9,99335	-	3,63722	5,19603	5,19603	5,19603	МБ(С)	
				1 207,00000	-	737,00000	470,00000	-	-	-	МБ	
3.1.2.3.	Приобретение мебели для офисов и хозяйственного инвентаря	УКТМП, МКУК «ЦБС»	2021-2026	714,68568	53,46000	119,35000	138,30000	138,80000	129,79200	134,98368	х	МКУК «ЦБС»
				714,68568	53,46000	119,35000	138,30000	138,80000	129,79200	134,98368	МБ	
				714,68568	53,46000	119,35000	138,30000	138,80000	129,79200	134,98368	в т.ч. доходы от платных услуг	
3.1.2.4.	Приобретение ставней, жалюзи и аналогичных изделий и их комплектующих (запасных частей)	УКТМП, МКУК «ЦБС»	2021	123,55600	123,55600	-	-	-	-	-	х	МКУК «ЦБС»
				123,55600	123,55600	-	-	-	-	-	МБ	
3.1.3.	Модернизация муниципальных библиотек, в том числе:	УКТМП, МКУК «ЦБС»	2022-2024	15 463,91753	-	5 154,63918	-	10 309,27835	-	-	х	х
				15 000,00000	-	5 000,00000	-	10 000,00000	-	-	КБ	
				463,91753	-	154,63918	-	309,27835	-	-	МБ(С)	
3.1.3.1.	Приобретение оборудования, мебели	УКТМП, МКУК «ЦБС»	2022-2024	15 463,91753	-	5 154,63918	-	10 309,27835	-	-	х	МКУК «ЦБС»
				15 000,00000	-	5 000,00000	-	10 000,00000	-	-	КБ	
				463,91753	-	154,63918	-	309,27835	-	-	МБ(С)	
3.1.4.	Исполнение судебных актов по искам к Артемовскому городскому округу	УКТМП, МКУК «ЦБС»	2022	22,00000	-	22,00000	-	-	-	-	х	МКУК «ЦБС»
				22,00000	-	22,00000	-	-	-	-	МБ	
3.1.4.1.	Компенсация морального вреда, расходы на оплату услуг представителя (судебные	УКТМП, МКУК «ЦБС»	2022	22,00000	-	22,00000	-	-	-	-	х	МКУК «ЦБС»
				22,00000	-	22,00000	-	-	-	-	МБ	

№ п/п	Наименование комплекса процессного мероприятия, наименование мероприятия	Исполнители мероприятий	Сроки реализации мероприятия	Объем финансового обеспечения (тыс. руб.)						Источники финансового обеспечения	Получатели средств	
				т.ч. по источникам финансового обеспечения	в том числе по годам							
					2021 г.	2022 г.	2023 г.	2024 г.	2025 г.			2026 г.
	расходы)											
3.2.	Комплекс процессных мероприятий: Федеральный проект «Культурная среда»	х	х	5 105,19672	5 105,19672	-	-	-	-	-	х	х
3.2.1.	Создание модельных муниципальных библиотек	УКТМП, МКУ «ЦБС»	2021	5 105,19672	5 105,19672	-	-	-	-	-	х	МКУ «ЦБС»
				5 000,00000	5 000,00000	-	-	-	-	-	ФБ	
				102,04082	102,04082	-	-	-	-	-	КБ	
				3,15590	3,15590	-	-	-	-	-	МБ	
4.	Задача: Оказание музейных услуг населению											
4.1.	Комплекс процессных мероприятий: Обеспечение населения музейными услугами	х	х	91 451,95427	13 047,77697	13 938,90794	15 427,11978	16 799,80187	15 634,93353	16 603,41418	х	х
4.1.1.	Оказание услуг (выполнение работ) в рамках муниципального задания МКУ «ИКМ», в том числе на закупки товаров, работ и услуг для муниципальных нужд	УКТМП, МКУ «ИКМ»	2021-2026	90 565,52970	12 810,17697	13 660,77737	15 224,11978	16 632,10787	15 634,93353	16 603,41418	х	МКУ «ИКМ»
				90 565,52970	12 810,17697	13 660,77737	15 224,11978	16 632,10787	15 634,93353	16 603,41418	МБ	
				3 071,36768	403,63857	410,79200	549,63111	432,30600	625,00000	650,00000	в т.ч. доходы от платных услуг	
				12 904,55788	2 441,72684	2 298,07636	2 604,70471	3 109,65608	1 201,18707	1 249,20682	МБ	
4.1.2.	Расходы муниципальных учреждений на приобретение (изготовление) объектов, относящихся к основным средствам (за исключением расходов на осуществление бюджетных инвестиций), в т.ч.:	УКТМП, МКУ «ИКМ»	2021-2024	886,42457	237,60000	278,13057	203,00000	167,69400	-	-	х	МКУ «ИКМ»
				886,42457	237,60000	278,13057	203,00000	167,69400	-	-	МБ	
				618,24457	209,62000	240,93057	-	167,69400	-	-	в т.ч. доходы от платных услуг	
4.1.2.1.	Приобретение компьютеров и периферийного оборудования, оборудования для иммерсивных экскурсий	УКТМП, МКУ «ИКМ»	2021-2024	595,37657	147,96000	76,72257	203,00000	167,69400	-	-	х	МКУ «ИКМ»
				595,37657	147,96000	76,72257	203,00000	167,69400	-	-	МБ	
				392,37657	147,96000	76,72257	-	167,69400	-	-	в т.ч. доходы от платных услуг	
4.1.2.2.	Приобретение мебели и хозяйственного инвентаря	УКТМП, МКУ «ИКМ»	2021-2022	143,40000	61,66000	81,74000	-	-	-	-	х	МКУ «ИКМ»
				143,40000	61,66000	81,74000	-	-	-	-	МБ	
				106,20000	61,66000	44,54000	-	-	-	-	в т.ч. доходы от платных услуг	
4.1.2.3.	Приобретение считывающего устройства (смартфон), телефонных аппаратов, включая коммуникационное оборудование для работы в проводных или беспроводных сетях связи	УКТМП, МКУ «ИКМ»	2021-2022	38,58000	27,98000	10,60000	-	-	-	-	х	МКУ «ИКМ»
				38,58000	27,98000	10,60000	-	-	-	-	МБ	
				10,60000	-	10,60000	-	-	-	-	в т.ч. доходы от платных услуг	
4.1.2.4.	Приобретение предметов для музейных экспозиций	УКТМП, МКУ «ИКМ»	2022	109,06800	-	109,06800	-	-	-	-	х	МКУ «ИКМ»
				109,06800	-	109,06800	-	-	-	-	МБ	
				109,06800	-	109,06800	-	-	-	-	в т.ч. доходы от платных услуг	
4.2.	Комплекс процессных мероприятий: Федеральный проект «Культурная среда»	УКТМП, МКУ «ИКМ»	2022-2024	4 189,97460	-	2 637,33522	-	1 552,63938	-	-	х	х
4.2.1.	Техническое оснащение муниципальных музеев	УКТМП, МКУ «ИКМ»	2022-2024	4 189,97460	-	2 637,33522	-	1 552,63938	-	-	х	МКУ «ИКМ»
				3 974,32999	-	2 501,60000	-	1 472,72999	-	-	ФБ	
				209,17527	-	131,66316	-	77,51211	-	-	КБ	
				6,46934	-	4,07206	-	2,39728	-	-	МБ (С)	
5.	Задача: Снижение уровня аварийного состояния зданий муниципальных казенных учреждений культуры											
5.1.	Комплекс процессных мероприятий: Проведение ремонтных работ в муниципальных казенных учреждениях культуры	х	х	81 667,27680	1 405,75351	8 467,77664	70 214,55314	1 579,19351	-	-	х	х
5.1.1.	Капитальный ремонт и ремонт нефинансовых активов, находящихся на праве оперативного управления у муниципальных учреждений:	х	х	9 820,95420	1 405,75351	4 476,91404	2 359,09314	1 579,19351	-	-	х	х
				9 820,95420	1 405,75351	4 476,91404	2 359,09314	1 579,19351	-	-	МБ	
				1 033,08766	116,00000	-	917,08766	-	-	-	в т.ч. доходы от платных услуг	
5.1.1.1.	Капитальный и текущий ремонт Дворца культуры угольщиков (реставрационные работы), в т.ч. проектно-изыскательские	УКТМП, МКУ ЦСҚДУ	2021-2024	5 424,01909	852,64769	2 968,17789	24,00000	1 579,19351	-	-	х	МКУ ЦСҚДУ
				5 424,01909	852,64769	2 968,17789	24,00000	1 579,19351	-	-	МБ	

№ п/п	Наименование комплекса мероприятий, наименование мероприятия	Исполнители мероприятий	Сроки реализации мероприятия	Объем финансового обеспечения (тыс. руб.)						Источники финансового обеспечения	Получатели средств	
				т.ч. по источникам финансового обеспечения	в том числе по годам							
					2021 г.	2022 г.	2023 г.	2024 г.	2025 г.			2026 г.
	работы на капитальный ремонт и ремонтно-реставрационные работы, проверка достоверности сметной стоимости											
5.1.1.2.	Капитальный и текущий ремонт здания ДК «Любава», в т.ч. проектно-изыскательские работы, проверка достоверности сметной стоимости	УКТМП, МКУК ЦСКДУ	2021-2022	946,42026	437,10582	509,31444	-	-	-	-	х	МКУК ЦСКДУ
				946,42026	437,10582	509,31444	-	-	-	-	МБ	
5.1.1.3.	Текущий ремонт кровли здания клуба с. Ясного	УКТМП, МКУК ЦСКДУ	2022	510,52320	-	510,52320	-	-	-	-	х	МКУК ЦСКДУ
				510,52320	-	510,52320	-	-	-	-	МБ	
5.1.1.4.	Капитальный и текущий ремонт здания ДК с. Олений, в т.ч. государственная экспертиза проектной документации	УКТМП, МКУК ЦСКДУ	2022	100,30583	-	100,30583	-	-	-	-	х	МКУК ЦСКДУ
				100,30583	-	100,30583	-	-	-	-	МБ	
5.1.1.5.	Капитальный и текущий ремонт зданий МКУДО ДШИ № 1, в т.ч. проектно-изыскательские работы, проверка достоверности сметной стоимости	УКТМП, МКУДО ДШИ № 1	2021-2023	140,00000	116,00000	-	24,00000	-	-	-	х	МКУДО ДШИ № 1
				140,00000	116,00000	-	24,00000	-	-	-	МБ	
				140,00000	116,00000	-	24,00000	-	-	-	в т.ч. доходы от платных услуг	
5.1.1.6.	Проведение государственной экспертизы проектно-сметной документации ДК шахты «Амурская»	УКТМП, МКУК ЦСКДУ	2022-2023	558,59268	-	388,59268	170,00000	-	-	-	х	МКУК ЦСКДУ
				558,59268	-	388,59268	170,00000	-	-	-	МБ	
				170,00000	-	-	170,00000	-	-	-	в т.ч. доходы от платных услуг	
5.1.1.7.	Проведение государственной экспертизы на предмет проверки достоверности определения сметной стоимости капитального ремонта МКУДО ДШИ № 2	УКТМП, МКУДО ДШИ № 2	2023	63,62300	-	-	63,62300	-	-	-	х	МКУДО ДШИ № 2
				63,62300	-	-	63,62300	-	-	-	МБ	
				63,62300	-	-	63,62300	-	-	-	в т.ч. доходы от платных услуг	
5.1.1.8.	Проведение государственной экспертизы проектно-сметной документации ДК «Диана»	УКТМП, МКУК ЦСКДУ	2023	564,76425	-	-	564,76425	-	-	-	х	МКУК ЦСКДУ
				564,76425	-	-	564,76425	-	-	-	МБ	
				130,00000	-	-	130,00000	-	-	-	в т.ч. доходы от платных услуг	
5.1.1.9.	Разработка и проведение государственной экспертизы проектно-сметной документации ремонтных работ в ДК «Индустрия»	УКТМП, МКУК ЦСКДУ	2023	447,36466	-	-	447,36466	-	-	-	х	МКУК ЦСКДУ
				447,36466	-	-	447,36466	-	-	-	МБ	
				447,36466	-	-	447,36466	-	-	-	в т.ч. доходы от платных услуг	
5.1.1.10.	Текущий ремонтливневой канализации и канализации здания музея по ул. Кирова, 16а в г. Артеме	УКТМП, МКУ «ИКМ»	2023	1 065,34123	-	-	1 065,34123	-	-	-	х	МКУ «ИКМ»
				1 065,34123	-	-	1 065,34123	-	-	-	МБ	
				58,100000	-	-	58,100000	-	-	-	в т.ч. доходы от платных услуг	
5.1.2.	Обеспечение комплексного развития сельских территорий (строительство и реконструкция (модернизация), капитальный ремонт объектов государственных или муниципальных организаций культурно-досугового типа)	х	х	3 990,86260	-	3 990,86260	-	-	-	-	х	х
				46,79197	-	46,79197	-	-	-	-	МБ	
				2,43812	-	2,43812	-	-	-	-	МБ (С)	
				78,83251	-	78,83251	-	-	-	-	КБ	
				3 862,80000	-	3 862,80000	-	-	-	-	ФБ	
5.1.2.1.	Капитальный ремонт внутренней, наружной отделки, внутренней электропроводки здания ДК с. Ясного	УКТМП, МКУК ЦСКДУ	2022	1 955,39079	-	1 955,39079	-	-	-	-	х	МКУК ЦСКДУ
				1,20877	-	1,20877	-	-	-	-	МБ (С)	
				39,08364	-	39,08364	-	-	-	-	КБ	
				1 915,09838	-	1 915,09838	-	-	-	-	ФБ	
5.1.2.2.	Капитальный ремонт системы электроснабжения и внутреннего освещения здания ДК с. Олений	УКТМП, МКУК ЦСКДУ	2022	2 035,47181	-	2 035,47181	-	-	-	-	х	МКУК ЦСКДУ
				46,79197	-	46,79197	-	-	-	-	МБ	
				1,22935	-	1,22935	-	-	-	-	МБ (С)	
				39,74887	-	39,74887	-	-	-	-	КБ	
				1 947,70162	-	1 947,70162	-	-	-	-	ФБ	
5.1.3.	Строительство, реконструкция, ремонт объектов культуры (в том числе проектно-изыскательские	х	х	67 855,46000	-	-	67 855,46000	-	-	-	х	х
				65 819,79620	-	-	65 819,79620	-	-	-	КБ	
				2 035,66380	-	-	2 035,66380	-	-	-	МБ (С)	

№ п/п	Наименование комплекса процессного мероприятия, наименование мероприятия	Исполнители мероприятий	Сроки реализации мероприятия	Объем финансового обеспечения (тыс. руб.)						Источники финансового обеспечения	Получатели средств	
				т.ч. по источникам финансового обеспечения	в том числе по годам							
					2021 г.	2022 г.	2023 г.	2024 г.	2025 г.			2026 г.
	работы), находящихся в муниципальной собственности, и приобретение объектов культуры для муниципальных нужд за счет средств краевого бюджета											
5.1.3.1.	Капитальный и текущий ремонт здания ДК «Индустрия»	УКТМП, МКУК ЦСКДУ	2023	67 855,46000	-	-	67 855,46000	-	-	-	х	МКУК ЦСКДУ
				65 819,79620	-	-	65 819,79620	-	-	-	КБ	
				2 035,66380	-	-	2 035,66380	-	-	-	МБ (С)	
5.2.	Комплекс процессных мероприятий: Федеральный проект «Культурная среда»	х	х	40 651,60008	-	35 678,82883	4 972,77125	-	-	-		х
5.2.1.	Развитие сети учреждений культурно-досугового типа	х	х	22 033,74887	-	22 033,74887	-	-	-	-	х	х
				454,04671	-	454,04671	-	-	-	-	МБ (С)	
				14 680,84374	-	14 680,84374	-	-	-	-	КБ	
				3 123,00000	-	3 123,00000	-	-	-	-	ФБ	
				3 775,85842	-	3 775,85842	-	-	-	-	МБ	
5.2.1.1.	Капитальный ремонт систем водотведения, водоснабжения помещений здания ДК «Любава» с. Суражевка	УКТМП, МКУК ЦСКДУ	2022	20 548,75464	-	20 548,75464	-	-	-	-	х	МКУК ЦСКДУ
				446,73447	-	446,73447	-	-	-	-	МБ (С)	
				14 444,41462	-	14 444,41462	-	-	-	-	КБ	
				1 881,74713	-	1 881,74713	-	-	-	-	ФБ	
				3 775,85842	-	3 775,85842	-	-	-	-	МБ	
5.2.1.2.	Капитальный ремонт системы электроснабжения и внутреннего освещения здания ДК «Диана»	УКТМП, МКУК ЦСКДУ	2022	1 484,99423	-	1 484,99423	-	-	-	-	х	МКУК ЦСКДУ
				7,31224	-	7,31224	-	-	-	-	МБ (С)	
				236,42912	-	236,42912	-	-	-	-	КБ	
				1 241,25287	-	1 241,25287	-	-	-	-	ФБ	
5.2.2.	Государственная поддержка отрасли культуры (софинансирование) расходных обязательств, возникающих при реализации мероприятий по модернизации муниципальных детских школ искусств по видам искусств	х	х	13 645,07996	-	13 645,07996	-	-	-	-	х	х
				67,18957	-	67,18957	-	-	-	-	МБ (С)	
				2 172,46247	-	2 172,46247	-	-	-	-	КБ	
				11 405,42792	-	11 405,42792	-	-	-	-	ФБ	
5.2.2.1.	Капитальный ремонт системы вентиляции, фундамента, кровли и фасада здания корпуса № 4 МКУДО ДШИ № 2	УКТМП, МКУДО ДШИ № 2	2022	13 645,07996	-	13 645,07996	-	-	-	-	х	МКУДО ДШИ № 2
				67,18957	-	67,18957	-	-	-	-	МБ (С)	
				2 172,46247	-	2 172,46247	-	-	-	-	КБ	
				11 405,42792	-	11 405,42792	-	-	-	-	ФБ	
5.2.3.	Реконструкция и капитальный ремонт региональных и муниципальных музеев	УКТМП, МКУ «ИКМ»	2023	4 972,77125	-	-	4 972,77125	-	-	-	х	МКУ «ИКМ»
				24,48636	-	-	24,48636	-	-	-	МБ (С)	
				791,72558	-	-	791,72558	-	-	-	КБ	
				4 156,55931	-	-	4 156,55931	-	-	-	ФБ	
5.2.3.1.	Капитальный и текущий ремонт здания музея	УКТМП, МКУ «ИКМ»	2023	4 972,77125	-	-	4 972,77125	-	-	-	х	МКУ «ИКМ»
				24,48636	-	-	24,48636	-	-	-	МБ (С)	
				791,72558	-	-	791,72558	-	-	-	КБ	
				4 156,55931	-	-	4 156,55931	-	-	-	ФБ	
6.	Задача: Повышение уровня пожарной безопасности объектов муниципальной собственности в сфере культуры											
6.1.	Комплекс процессных мероприятий: Проведение противопожарных мероприятий в учреждениях культуры	х	х	3 008,68600	34,20000	142,00000	2 611,48600	221,00000	-	-	х	х
6.1.1.	Мероприятия по обеспечению требований пожарной безопасности в муниципальных учреждениях, в т.ч.:	х	2022-2024	2 797,48600	-	4,00000	2 572,48600	221,00000	-	-	х	МКУК ЦСКДУ, МКУК ЦБС
				2 797,48600	-	4,00000	2 572,48600	221,00000	-	-	МБ	
6.1.1.1.	Огнезащитная обработка «одежды» сцены и деревянных конструкций ДКУ	УКТМП, МКУК ЦСКДУ	2023	2 194,48600	-	-	2 194,48600	-	-	-	х	МКУК ЦСКДУ
				2 194,48600	-	-	2 194,48600	-	-	-	МБ	
6.1.1.2.	Контроль качества огнезащитной обработки кровли и огнезащитное покрытие деревянных конструкций библиотеки – филиала № 7 МКУК ЦБС	УКТМП, МКУК ЦБС	2022-2023	214,00000	-	4,00000	210,00000	-	-	-	х	МКУК ЦБС
				214,00000	-	4,00000	210,00000	-	-	-	МБ	
6.1.1.3.	Ремонт пожарной сигнализации, огнезащитная обработка деревянных конструкций кровли в здании ДШИ № 2	УКТМП, МКУДО ДШИ № 2	2023-2024	389,00000	-	-	168,00000	221,00000	-	-	х	УКТМП, МКУДО ДШИ № 2
				389,00000	-	-	168,00000	221,00000	-	-	МБ	

№ п/п	Наименование комплекса мероприятий, наименование мероприятия	Исполнители мероприятий	Сроки реализации мероприятия	Объем финансового обеспечения (тыс. руб.)						Источники финансового обеспечения	Получатели средств	
				Т.ч. по источникам финансового обеспечения	в том числе по годам							
					2021 г.	2022 г.	2023 г.	2024 г.	2025 г.			2026 г.
6.1.2.	Расходы муниципальных учреждений на приобретение (изготовление) объектов, относящихся к основным средствам (за исключением расходов на осуществление бюджетных инвестиций), в том числе:	УКТМП, МКУДО ДШИ № 2, МКУК ЦСЖДУ	2021-2023	211,20000 211,20000	34,20000 34,20000	138,00000 138,00000	39,00000 39,00000	- -	- -	- -	х МБ в т.ч. доходы от платных услуг	МКУДО ДШИ № 2, МКУК ЦСЖДУ
6.1.2.1.	Приобретение огнетушителей	УКТМП, МКУДО ДШИ № 2	2021	34,20000 34,20000 34,20000	34,20000 34,20000 34,20000	- - -	- - -	- - -	- - -	- - -	х МБ в т.ч. доходы от платных услуг	МКУДО ДШИ № 2
6.1.2.2.	Приобретение огнетушителей и подставок для огнетушителей	УКТМП, МКУК ЦСЖДУ	2022-2023	177,00000 177,00000	- -	138,00000 138,00000	39,00000 39,00000	- -	- -	- -	х МБ	МКУК ЦСЖДУ
7.	Задача: Сохранение муниципальных объектов культурного наследия											
7.1.	Комплекс процессных мероприятий: Мероприятия в области сохранения и охраны объектов культурного наследия, расположенных на территории Артемовского городского округа	х	х	3 300,95064	2 317,79422	-	324,50153	658,50153	-	-	х	х
7.1.1.	Разработка проектов зон охраны объектов культурного наследия	УКТМП, МКУК ЦСЖДУ	2021	381,73158 381,73158	381,73158 381,73158	- -	- -	- -	- -	- -	х МБ	МКУК ЦСЖДУ
7.1.2.	Проведение ремонта памятников на территории Артемовского городского округа	УКТМП, МКУК ЦСЖДУ	2021	885,92400 885,92400	885,92400 885,92400	- -	- -	- -	- -	- -	х МБ	МКУК ЦСЖДУ
7.1.3.	Устройство ограждения	УКТМП, МКУК ЦСЖДУ	2021	1 050,13864 1 050,13864	1 050,13864 1 050,13864	- -	- -	- -	- -	- -	х МБ	МКУК ЦСЖДУ
7.1.4.	Реализация федеральной целевой программы «Увечкование памяти погибших при защите Отечества на 2019-2024 годы»	МКУ УБ г. Артема	2023-2024	983,15642 50,38644 903,27528 29,49470	- - - -	- - - -	324,65489 50,38644 264,52880 9,73965	658,50153 - 638,74648 19,75505	- - - -	- - - -	х КБ ФБ МБ (С)	МКУ УБ г. Артема
8.	Задача: Реализация полномочий администрации округа в сфере культуры, организации отдыха и молодежной политики											
8.1.	Комплекс процессных мероприятий: Обеспечение деятельности органов местного самоуправления	х	х	52 632,16422	5 545,17517	6 463,72431	9 309,59878	10 231,57659	10 334,04457	10 748,04480	х	х
8.1.1.	Обеспечение деятельности управления культуры, туризма и молодежной политики	администрация округа	2021-2026	52 632,16422 52 632,16422	5 545,17517 5 545,17517	6 463,72431 6 463,72431	9 309,59878 9 309,59878	10 231,57659 10 231,57659	10 334,04457 10 334,04457	10 748,04480 10 748,04480	х МБ	администрация округа
9.	Задача: Создание Центра культурного развития											
9.1.	Комплекс процессных мероприятий: Федеральный проект «Культурная среда»	х	х	308 929,22340	-	5 409,51512	111 329,81032	192 189,89796	-	-	х	х
9.1.1.	Строительство Центра культурного развития по ул. Авиационной в с. Кневичи г. Артема	УКТМП, МКУ «УСКР»	2022	5 409,51512 5 409,51512	- -	5 409,51512 5 409,51512	- -	- -	- -	- -	х МБ	МКУ «УСКР»
9.1.1.1.	Выполнение инженерных изысканий и разработка проектной документации с применением проектной документации повторного использования для строительства объекта «Центр культурного развития на территории Артемовского городского округа в с. Кневичи»	УКТМП, МКУ «УСКР»	2022	4 461,25000 4 461,25000	- -	4 461,25000 4 461,25000	- -	- -	- -	- -	х МБ	МКУ «УСКР»
9.1.1.2.	Государственная экспертиза проектной документации и результатов инженерных изысканий объекта «Центр культурного развития на территории Арте-	УКТМП, МКУ «УСКР»	2022	948,26512 948,26512	- -	948,26512 948,26512	- -	- -	- -	- -	х МБ	МКУ «УСКР»

№ п/п	Наименование комплекса процессного мероприятия, наименование мероприятия	Исполнители мероприятий	Сроки реализации мероприятия	Объем финансового обеспечения (тыс. руб.)						Источники финансового обеспечения	Получатели средств	
				т.ч. по источникам финансового обеспечения	в том числе по годам							
					2021 г.	2022 г.	2023 г.	2024 г.	2025 г.			2026 г.
	мовского городского округа в с. Кневичи»											
9.1.2.	Развитие сети учреждений культурно-досугового типа	УКТМП, МКУ «УСКР»	2023-2024	303 519,70828	-	-	111 329,81032	192 189,89796	-	-	х	МКУ «УСКР»
				196 830,00000	-	-	66 330,00000	130 500,00000	-	-	ФБ	
				43 432,84528	-	-	40 769,57997	2 663,26531	-	-	КБ	
				358,03959	-	-	3314,40694	26,63265	-	-	МБ (С)	
				62 898,823341	-	-	3 898,82341	59 000,00000	-	-	МБ	
9.1.2.1.	Строительство Центра культурного развития по ул. Авиационной в с. Кневичи г. Артема	УКТМП, МКУ «УСКР»	2023-2024	294 921,79587	-	-	106 036,95664	188 884,83923	-	-	х	МКУ «УСКР»
				192 811,91939	-	-	64 963,85259	127 848,06680	-	-	ФБ	
				43 350,84350	-	-	40 741,69936	2 609,14414	-	-	КБ	
				358,03298	-	-	331,40469	26,62829	-	-	МБ (С)	
				58 401,00000	-	-	-	58 401,00000	-	-	МБ	
9.1.2.2.	Строительный контроль за производством работ по строительству Центра культурного развития по ул. Авиационной в с. Кневичи г. Артема	УКТМП, МКУ «УСКР»	2023-2024	4 100,08900	-	-	1 394,03027	2 706,05873	-	-	х	МКУ «УСКР»
				4 018,08061	-	-	1 366,14741	2 651,93320	-	-	ФБ	
				82,00178	-	-	27,88061	54,12117	-	-	КБ	
				0,00661	-	-	0,00225	0,00436	-	-	МБ (С)	
9.1.2.3.	Проведение государственной экспертизы в форме экспертного сопровождения в отношении объекта капитального строительства «Центр культурного развития на территории Артемовского городского округа в с. Кневичи»	УКТМП, МКУ «УСКР»	2023	318,61708	-	-	318,61708	-	-	-	х	МКУ «УСКР»
				318,61708	-	-	318,61708	-	-	-	МБ	
9.1.2.4.	Подключение к инженерным сетям	УКТМП, МКУ «УСКР»	2023	3 324,20633	-	-	3 324,20633	-	-	-	х	МКУ «УСКР»
				3 324,20633	-	-	3 324,20633	-	-	-	МБ	
9.1.2.5.	Реконструкция объекта с целью освобождения территории земельного участка от объектов (предпроектное обследование, инженерные изыскания, разработка и согласование проектной и рабочей документации, разработка и согласование документации по планировке территории, формирование земельного участка и его оформление)	УКТМП, МКУ «УСКР»	2023	256,00000	-	-	256,00000	-	-	-	х	МКУ «УСКР»
				256,00000	-	-	256,00000	-	-	-	МБ	
9.1.2.6.	Сопровождение и корректировка проектной документации при проведении строительно-монтажных работ по строительству объекта «Центр культурного развития на территории Артемовского городского округа в с. Кневичи»	УКТМП, МКУ «УСКР»	2024	599,00000	-	-	-	599,00000	-	-	х	МКУ «УСКР»
				599,00000	-	-	-	599,00000	-	-	МБ	
10.	Задача: Осуществление работ по благоустройству территорий в целях проведения зимних праздничных мероприятий											
10.1.	Комплекс процессных мероприятий: Подготовка территорий общего пользования к проведению зимних праздничных мероприятий	х	х	19 690,00000	-	-	15 182,00000	4 508,00000	-	-	х	х
10.1.1.	Разработка и реализация концепции зимнего праздничного оформления Артемовского городского округа	УКТМП, МКУ УБ г. Артема	2023-2024	19 690,00000	-	-	15 182,00000	4 508,00000	-	-	х	МКУ УБ г. Артема
				19 690,00000	-	-	15 182,00000	4 508,00000	-	-	МБ	
10.1.1.1.	Зимняя горка, искусственная новогодняя ель, декоративное ограждение для елей	УКТМП, МКУ УБ г. Артема	2023-2024	1 962,83640	-	-	1 654,52340	308,31300	-	-	х	МКУ УБ г. Артема
				1 962,83640	-	-	1 654,52340	308,31300	-	-	МБ	
10.1.1.2.	Светодиодные декоративные элементы, оборудование, консоль светодиодная, гирлянда свето-	УКТМП, МКУ УБ г. Артема	2023	4 094,85532	-	-	4 094,85532	-	-	-	х	МКУ УБ г. Артема
				4 094,85532	-	-	4 094,85532	-	-	-	МБ	

№ п/п	Наименование комплекса процессного мероприятия, наименование мероприятия	Исполнители мероприятий	Сроки реализации мероприятия	Объем финансового обеспечения (тыс. руб.)						Источники финансового обеспечения	Получатели средств	
				т.ч. по источникам финансового обеспечения	в том числе по годам							
					2021 г.	2022 г.	2023 г.	2024 г.	2025 г.			2026 г.
	вая, светодиодные конструкции, гигантская светодиодная снежинка (3D), осветительное декоративное оборудование с новогодней тематикой											
10.1.1.3.	Скульптуры из волоконно-усиленного полимера: Дед Мороз и Снегурочка	УКТМП, МКУ УБ г. Артема	2023	598,00000	-	-	598,00000	-	-	-	x	
				598,00000	-	-	598,00000	-	-	-	МБ	
10.1.1.4.	Работы, услуги по зимнему праздничному оформлению территории Артемовского городского округа	УКТМП, МКУ УБ г. Артема	2023-2024	13 034,30828	-	-	8 834,62128	4 199,68700	-	-	x	МКУ УБ г. Артема
				13 034,30828	-	-	8 834,62128	4 199,68700	-	-	МБ	
11.	Задача: Осуществление работ по благоустройству территорий для туристского показа											
11.1.	Комплекс процессных мероприятий: Подготовка территорий общего пользования к проведению туристского показа	x	x	10 612,13608	-	-	-	10 612,13608	-	-	x	x
11.1.1.	Благоустройство территорий, прилегающих к местам туристского показа	администрация округа	2024	10 612,13608	-	-	-	10 612,13608	-	-	x	администрация округа
				10 293,77200	-	-	-	10 293,77200	-	-	КБ	
				318,36408	-	-	-	318,36408	-	-	МБ С	
11.1.1.1.	Субсидия на благоустройство территорий, прилегающих к местам туристского показа	администрация округа	2024	10 612,13608	-	-	-	10 612,13608	-	-	x	администрация округа
				10 293,77200	-	-	-	10 293,77200	-	-	КБ	
				318,36408	-	-	-	318,36408	-	-	МБ С	
ИТОГО		x	x	2 521 366,03301	307 403,52871	364 296,06649	553 991,17978	583 646,40164	348 325,97208	363 702,88431	x	x
в том числе по источникам		x	x	2 131 708,30857	295 203,05626	321 339,43669	375 640,59848	427 832,37075	348 157,96708	363 534,87931	МБ	x
				98 210,49854	17 080,35507	16 272,89533	15 644,24814	16 914,00000	16 047,00000	16 232,00000	в т.ч. доходы от платных услуг	x
				155 285,29194	2 083,43245	22 063,80188	107 599,49319	23 202,55442	168,00500	168,00500	КБ	x
				234 372,43250	10 117,04000	20 892,82792	70 751,08811	132 611,47647	-	-	ФБ	

Примечания:
УКТМП - управление культуры, туризма и молодежной политики администрации Артемовского городского округа
МКУДО ДШИ № 1 - муниципальное казенное учреждение дополнительного образования «Детская школа искусств № 1» Артемовского городского округа
МКУДО ДШИ № 2 - муниципальное казенное учреждение дополнительного образования «Детская школа искусств № 2» Артемовского городского округа
МКУК «ЦБС» - муниципальное казенное учреждение культуры «Централизованная библиотечная система» Артемовского городского округа

МКУ «ИКМ» - муниципальные казенное учреждение «Историко-краеведческий музей» Артемовского городского округа
МКУК ЦСКДУ - муниципальное казенное учреждение культуры «Централизованная система культурно-досуговых учреждений»
МКУЗ «ЦМП» - муниципальное казенное учреждение здравоохранения «Центр медицинской профилактики»
МКУ «УСКР» - муниципальное казенное учреждение «Управление строительства и капитального ремонта г. Артема»

Администрация округа - администрация Артемовского городского округа
МКУ УБ г. Артема - муниципальное казенное учреждение «Управление благоустройства» города Артема
ДКУ - Дворец культуры уральщиков
МБ - местный бюджет
ФБ - федеральный бюджет
КБ - краевой бюджет.

Приложение 2
к постановлению администрации Артемовского городского округа от 27.02.2024 № 208-па
Приложение 2
к муниципальной программе «Развитие культуры в Артемовском городском округе»

ПЕРЕЧЕНЬ МЕРОПРИЯТИЙ ПРОГРАММЫ.

СВЕДЕНИЯ О ВЗАИМОСВЯЗИ ЦЕЛЕВЫХ ПОКАЗАТЕЛЕЙ (ИНДИКАТОРОВ) С МЕРОПРИЯТИЯМИ ПРОГРАММЫ И ОЖИДАЕМЫМИ РЕЗУЛЬТАТАМИ ИХ РЕАЛИЗАЦИИ

№ п/п	Наименование комплекса процессного мероприятия, наименование мероприятия	Ожидаемый результат реализации мероприятия									Взаимосвязь мероприятия и ожидаемого результата с целевым показателем (индикатором) Программы (наименование целевого показателя (индикатора) Программы)
		наименование показателя	единица измерения	всего	в том числе по годам						
					2021 г.	2022 г.	2023 г.	2024 г.	2025 г.	2026 г.	
1	2	3	4	5	6	7	8	9	10	11	12
1.	Задача: Реализация предпрофессиональных и общеразвивающих программ дополнительного образования детей										
1.1.	Комплекс процессных мероприятий: Организация предоставления дополнительного образования в сфере культуры	x	x	x	x	x	x	x	x	x	x
1.1.1.	Оказание услуг (выполнение работ) в рамках муниципального задания, в том числе на закупки товаров, работ и услуг для муниципальных нужд	выполнение показателей муниципального задания МКУДО ДШИ № 1, МКУДО ДШИ № 2	чел.	11 445	1 890	1 910	1 915	1 910	1 910	1 910	доля детей, обучающихся в муниципальных казенных учреждениях дополнительного образования, подведомственных управлению культуры, туризма и молодежной политики администрации Артемовского городского округа, от общей численности детей Артемовского городского округа
1.1.1.1.	Оказание услуг (выполнение работ) в рамках муниципального задания МКУДО ДШИ № 1, в том числе на закупки товаров, работ и услуг для муниципальных нужд	выполнение показателей муниципального задания МКУДО ДШИ № 1	чел.	5 990	990	1 000	1 000	1 000	1 000	1 000	
1.1.1.2.	Оказание услуг (выполнение работ) в рамках муниципального задания МКУДО ДШИ № 2, в том числе на закупки товаров, работ и услуг для муниципальных нужд	выполнение показателей муниципального задания МКУДО ДШИ № 2	чел.	5 455	900	910	915	910	910	910	
1.1.2.	Расходы муниципальных учреждений на приобретение (изготовление) объектов, относящихся к основным средствам (за исключением расходов на осуществление бюджетных инвестиций, в т.ч.	x	ед.	453	80	98	49	78	74	74	доля детей, обучающихся в муниципальных казенных учреждениях дополнительного образования, подведомственных управлению культуры, туризма и молодежной

№ п/п	Наименование комплекса процессного мероприятия, наименование мероприятия	Ожидаемый результат реализации мероприятия									Взаимосвязь мероприятия и ожидаемого результата с целевым показателем (индикатором) Программы (наименование целевого показателя (индикатора) Программы)
		наименование показателя	единица измерения	всего	в том числе по годам						
					2021 г.	2022 г.	2023 г.	2024 г.	2025 г.	2026 г.	
1.1.2.1.	Приобретение музыкальных инструментов	количество приобретенных музыкальных инструментов для МКУДО ДШИ № 1	ед.	24	1	3	17	1	1	1	политики администрации Артемовского городского округа, от общей численности детей Артемовского городского округа
		количество приобретенных музыкальных инструментов для МКУДО ДШИ № 2	ед.	228	22	-	5	67	67	67	
1.1.2.2.	Приобретение компьютеров и периферийного оборудования	количество приобретенных компьютеров и периферийного оборудования для МКУДО ДШИ № 1	ед.	5	-	-	5	-	-	-	
		количество приобретенных компьютеров и периферийного оборудования для МКУДО ДШИ № 2	ед.	59	21	7	19	4	4	4	
1.1.2.3.	Приобретение мебели для офисов	количество приобретенной мебели для МКУДО ДШИ № 2	ед.	5	1	1	2	1	-	-	
1.1.2.4.	Замена прибора учета тепловой энергии	количество установленных приборов учета тепловой энергии в МКУДО ДШИ № 1	ед.	2	1	-	1	-	-	-	
		количество установленных приборов учета тепловой энергии в МКУДО ДШИ № 2	ед.	1	-	1	-	-	-	-	
1.1.2.5.	Ставни, жалюзи и аналогичные изделия и их комплектующие (запасные части)	количество приобретенных изделий для МКУДО ДШИ № 1	ед.	25	25	-	-	-	-	-	
1.1.2.6.	Оборудование для модернизации систем видеонаблюдения	количество приобретенного оборудования, для модернизации системы видеонаблюдения	ед.	1	1	-	-	-	-	-	
1.1.2.7.	Приобретение бытовой техники	количество приобретенной бытовой техники для МКУДО ДШИ № 2	ед.	14	7	1	-	2	2	2	
1.1.2.8.	Приобретение системы охранной сигнализации	количество приобретенных систем охранной сигнализации МКУДО ДШИ № 2	ед.	1	1	-	-	-	-	-	
1.1.2.9.	Приобретение основных средств, хозяйственного инвентаря для учебной деятельности	количество приобретенных аудиосистем МКУДО ДШИ № 2	ед.	88	-	85	-	3	-	-	
1.2.	Комплекс процессных мероприятий: Федеральный проект «Культурная среда»	x	x	x	x	x	x	x	x	x	доля детей, обучающихся в муниципальных казенных учреждениях дополнительного образования, подведомственных управлению культуры, туризма и молодежной политики администрации Артемовского городского округа, от общей численности детей Артемовского городского округа
1.2.1.	Оснащение образовательных учреждений культуры (детских школ искусств) музыкальными инструментами, оборудованием и учебными материалами	количество приобретенных музыкальных инструментов, оборудования и учебных материалов для МКУДО ДШИ № 2	шт.	759	759	-	-	-	-	-	доля детей, обучающихся в муниципальных казенных учреждениях дополнительного образования, подведомственных управлению культуры, туризма и молодежной политики администрации Артемовского городского округа, от общей численности детей Артемовского городского округа
2.	Задача: Оказание услуг населению по организации социально значимых, культурно-досуговых мероприятий										
2.1.	Комплекс процессных мероприятий: Обеспечение населения услугами учреждений культуры	x	x	x	x	x	x	x	x	x	x
2.1.1.	Оказание услуг (выполнение работ) в рамках муниципального задания МКУК ЦСҚДУ, в том числе на закупки товаров, работ и услуг для муниципальных нужд, в т.ч.:	выполнение показателей муниципального задания МКУК ЦСҚДУ	чел.	2 903 100	323 105	393 855	455 860	512 332	576 923	641 025	доля населения, принявшего участие в социально значимых, культурно-досуговых мероприятиях на территории Артемовского городского округа, от общей численности населения Артемовского городского округа
2.1.2.	Расходы муниципальных учреждений на приобретение (изготовление) объектов, относящихся к основным средствам (за исключением расходов на осуществление бюджетных инвестиций), в т.ч.:	x	ед.	1 023	53	135	767	68	-	-	доля населения, принявшего участие в социально значимых, культурно-досуговых мероприятиях на территории Артемовского городского округа, от общей численности населения Артемовского городского округа
2.1.2.1.	Приобретение аттракционов	количество приобретенных аттракционов МКУК ЦСҚДУ	ед.	8	8	-	-	-	-	-	
2.1.2.2.	Приобретение мебели для офисов	количество приобретенной мебели МКУК ЦСҚДУ	ед.	164	-	-	164	-	-	-	
2.1.2.3.	Приобретение производственного и хозяйственного инвентаря	количество приобретенного звукового, сценического оборудования МКУК ЦСҚДУ	ед.	79	-	33	16	30	-	-	
2.1.2.4.	Приобретение компьютеров и периферийного оборудования	количество приобретенных компьютеров и периферийного оборудования МКУК ЦСҚДУ	ед.	147	5	11	104	27	-	-	
2.1.2.5.	Кондиционеры бытовые	количество приобретенных кондиционеров МКУК ЦСҚДУ	ед.	3	-	3	-	-	-	-	
2.1.2.6.	Ставни, жалюзи и аналогичные изделия и их комплектующие (запасные части)	количество приобретенных изделий МКУК ЦСҚДУ	ед.	33	10	10	3	10	-	-	
2.1.2.7.	Приобретение узла учета тепловой энергии	количество установленных узлов учета тепловой энергии МКУК ЦСҚДУ	ед.	1	1	-	-	-	-	-	
2.1.2.8.	Приобретение газонокосилок	количество приобретенных газонокосилок МКУК ЦСҚДУ	ед.	5	5	-	-	-	-	-	
2.1.2.9.	Установка знаков для инвалидов	количество установленных знаков для инвалидов МКУК ЦСҚДУ	ед.	11	11	-	-	-	-	-	
2.1.2.10.	Установка архитектурной подсветки главного фасада здания ДКУ	количество установленного оборудования для архитектурной подсветки главного	ед.	1	1	-	-	-	-	-	

№ п/п	Наименование комплекса процессного мероприятия, наименование мероприятия	Ожидаемый результат реализации мероприятия									Взаимосвязь мероприятия и ожидаемого результата с целевым показателем (индикатором) Программы (наименование целевого показателя (индикатора) Программы)	
		наименование показателя	единица измерения	всего	в том числе по годам							
					2021 г.	2022 г.	2023 г.	2024 г.	2025 г.	2026 г.		
		фасада здания ДКУ										
2.1.2.11.	Приобретение кресел зрительного зала, светового и звукового оборудования	количество приобретенной мебели, светового и звукового оборудования МКУК ЦСКДУ	ед.	558	-	78	480	-	-	-		
2.1.2.12.	Приобретение электрической лебедки и светодиодных кулис	количество приобретенного оборудования МКУК ЦСКДУ	ед.	2	2	-	-	-	-	-		
2.1.2.13.	Приобретение конструкции «Горка» (горка; конструкция для горки; гирлянды)	количество приобретенного оборудования МКУК ЦСКДУ	ед.	5	5	-	-	-	-	-		
2.1.2.14.	Приобретение тепловой завесы, генератора тумана со стойкой-фермой, светодиодного экрана, рамки для размещения рекламы, компьютера	количество приобретенного оборудования МКУК ЦСКДУ	ед.	5	5	-	-	-	-	-		
2.1.2.15.	Приобретение автоклуба	количество приобретенной техники МКУК ЦСКДУ	ед.	1	-	-	-	1	-	-		
2.1.3.	Проведение общегородских мероприятий	увеличение количества населения, принявшего участие в общегородских мероприятиях	меропр./чел.	159/ 1 725 877	23/ 205 346	38/ 231 908	46/ 271 653	49/ 301 668	3/ 338 827	0/ 376 475		доля населения, принявшего участие в общегородских мероприятиях на территории Артемовского городского округа, от общей численности населения Артемовского городского округа
2.1.4.	Исполнение судебных актов по искам к Артемовскому городскому округу	администрация округа	человек	1	1	-	-	-	-	-		х
3.	Задача: Оказание услуг по библиотечному обслуживанию населения											
3.1.	Комплекс процессных мероприятий: Организация библиотечного, информационного, справочно-библио-ографического обслуживания жителей и обеспечение сохранности библиотечного фонда	х		х	х	х	х	х	х	х		х
3.1.1.	Оказание услуг (выполнение работ) в рамках муниципального задания МКУК «ЦБС», в том числе на закупки товаров, работ и услуг для муниципальных нужд	выполнение показателей муниципального задания МКУК «ЦБС»	чел.	1 293 097	18 882	195 913	225 691	257 037	282 114	313 460		доля населения, посещающего библиотеки, от общей численности населения Артемовского городского округа
3.1.2.	Расходы муниципальных учреждений на приобретение (изготовление) объектов, относящихся к основным средствам (за исключением расходов на осуществление бюджетных инвестиций), в том числе:	количество приобретенного оборудования в целях оказания населению услуг по библиотечному обслуживанию МКУК «ЦБС»	шт.	7 051	3 921	1 512	835	262	260	261		доля населения, посещающего библиотеки, от общей численности населения Артемовского городского округа
3.1.2.1.	Приобретение компьютеров и периферийного оборудования	количество приобретенных компьютеров и периферийного оборудования МКУК «ЦБС»	шт.	2	1	-	1	-	-	-		
3.1.2.2.	Комплектование книжных фондов (приобретение книг)	приобретение книг МКУК «ЦБС»	шт.	6 891	3 896	1 482	802	237	237	237		
3.1.2.3.	Приобретение мебели для офисов и хозяйственного инвентаря	количество приобретенной мебели для МКУК «ЦБС»	шт.	140	6	30	32	25	23	24		
3.1.2.4.	Приобретение ставней, жалюзи и аналогичных изделий и их комплектующих (запасных частей)	количество приобретенных изделий для МКУК «ЦБС»	шт.	18	18	-	-	-	-	-		
3.1.3.	Модернизация муниципальных библиотек, в том числе:	х	х	381	-	1	-	380	-	-		
3.1.3.1.	Приобретение оборудования, прочего периферийного оборудования, мебели	количество приобретенного оборудования для модернизации библиотек МКУК «ЦБС»	компл.	381	-	1	-	380	-	-		
3.1.4.	Исполнение судебных актов по искам к Артемовскому городскому округу	х	х	2	-	2	-	-	-	-		
3.1.4.1.	Компенсация морального вреда, расходы на оплату услуг представителя (судебные расходы)	количество исполнительных листов МКУК «ЦБС»	чел.	2	-	2	-	-	-	-		
3.2.	Комплекс процессных мероприятий: Федеральный проект «Культурная среда»	х	х	х	х	х	х	х	-	-		доля населения, посещающего библиотеки, от общей численности населения Артемовского городского округа
3.2.1.	Создание модельных муниципальных библиотек	количество приобретенного оборудования для создания модельных библиотек МКУК «ЦБС»	компл.	1	1	-	-	-	-	-		
4.	Задача: Оказание музейных услуг населению											
4.1.	Комплекс процессных мероприятий: Обеспечение населения музейными услугами	х	х	х	х	х	х	х	х	х		х
4.1.1.	Оказание услуг (выполнение работ) в рамках муниципального задания МКУ «ИКМ», в том числе на закупки товаров, работ и услуг для муниципальных нужд	выполнение показателей муниципального задания МКУ «ИКМ»	чел.	272 784	37 718	44 160	46 080	46 880	48 013	49 933		доля населения, посещающего выставки, экспозиции, демонстрации музейных коллекций, от общей численности населения Артемовского городского округа
4.1.2.	Расходы муниципальных учреждений на приобретение (изготовление) объектов, относящихся к основным средствам (за исключением расходов на осуществление бюджетных инвестиций), в т.ч.:	х	ед.	57	12	12	30	3	-	-		
4.1.2.1.	Приобретение компьютеров и периферийного оборудования, оборудования для иммерсивных экскурсий	количество приобретенных компьютеров и периферийного оборудования МКУ «ИКМ»	ед.	40	6	1	30	3	-	-		

№ п/п	Наименование комплекса процессного мероприятия, наименование мероприятия	Ожидаемый результат реализации мероприятия									Взаимосвязь мероприятия и ожидаемого результата с целевым показателем (индикатором) Программы (наименование целевого показателя (индикатора) Программы)
		наименование показателя	единица измерения	всего	в том числе по годам						
					2021 г.	2022 г.	2023 г.	2024 г.	2025 г.	2026 г.	
4.1.2.2	Приобретение мебели и хозяйственного инвентаря	количество приобретенной мебели и хозяйственного инвентаря МКУ «ИКМ»	ед.	12	4	8	-	-	-	-	
4.1.2.3.	Приобретение считывающего устройства (смартфон), телефонных аппаратов, включая коммуникационное оборудование для работы в проводных или беспроводных сетях связи	количество приобретённых считывающих устройств МКУ «ИКМ»	ед.	4	2	2	-	-	-	-	
4.1.2.4.	Приобретение предметов для музейных экспозиций	количество приобретённых предметов для музейных экспозиций МКУ «ИКМ»	ед.	1	-	1	-	-	-	-	
4.2.	Комплекс процессных мероприятий: Федеральный проект «Культурная среда»	x	x	x	x	x	x	x	x	x	x
4.2.1.	Техническое оснащение муниципальных музеев	количество приобретённого оборудования МКУК «ИКМ»	компл.	2	-	1	-	1	-	-	доля населения, посещающего выставки, экспозиции, демонстрации музейных коллекций, от общей численности населения Артёмовского городского округа
5.	Задача: Снижение уровня аварийного состояния зданий муниципальных казённых учреждений культуры										
5.1.	Комплекс процессных мероприятий: Проведение ремонтных работ в муниципальных казённых учреждениях культуры	x	x	x	x	x	x	x	x	x	x
5.1.1.	Капитальный ремонт и ремонт нефинансовых активов, находящихся на праве оперативного управления у муниципальных учреждений	улучшение технического состояния зданий муниципальных учреждений культуры	ед.	18	4	5	8	1	-	-	доля муниципальных казённых учреждений культуры, здания которых находятся в аварийном состоянии или требуют капитального ремонта, в общем количестве муниципальных учреждений культуры
5.1.1.1.	Капитальный и текущий ремонт Дворца культуры угольчиков (реставрационные работы), в т.ч. проектно-изыскательские работы на капитальный ремонт и ремонтно-реставрационные работы, проверка достоверности сметной стоимости	улучшение технического состояния зданий муниципальных учреждений культуры	ед.	4	1	2	-	1	-	-	
5.1.1.2.	Капитальный ремонт здания ДК «Любава», в т.ч. проектно-изыскательские работы, проверка достоверности сметной стоимости	улучшение технического состояния зданий муниципальных учреждений культуры	ед.	2	1	1	-	-	-	-	
5.1.1.3.	Текущий ремонт кровли здания клуба с. Ясное	улучшение технического состояния зданий муниципальных учреждений культуры	ед.	1	-	1	-	-	-	-	
5.1.1.4.	Текущий и капитальный ремонт здания ДК с. Олений, в т.ч. проектно-изыскательские работы, проверка достоверности определения сметной стоимости	улучшение технического состояния зданий муниципальных учреждений культуры	ед.	1	-	1	-	-	-	-	
5.1.1.5.	Капитальный и текущий ремонт зданий МКУДО ДШИ № 1, в т.ч. проектно-изыскательские работы, проверка достоверности определения сметной стоимости	улучшение технического состояния зданий муниципальных учреждений культуры	ед.	2	1	-	1	-	-	-	
5.1.1.6.	Капитальный и текущий ремонт здания ДК шахта «Амурская», в т.ч. проектно-изыскательские работы, проверка достоверности определения сметной стоимости	улучшение технического состояния, составление проектно-сметной документации на ремонт зданий муниципальных учреждений культуры	ед.	2	1	-	1	-	-	-	
5.1.1.7.	Проведение государственной экспертизы на предмет проверки достоверности определения сметной стоимости капитального ремонта МКУДО ДШИ № 2	проведение государственной экспертизы достоверности стоимости капитального ремонта зданий муниципальных учреждений дополнительного образования, подведомственных УКТИМП	ед.	1	-	-	1	-	-	-	
5.1.1.8.	Проведение государственной экспертизы проектно-сметной документации, текущий ремонт кровли ДК «Диана»	проведение государственной экспертизы проектно-сметной документации на ремонт зданий муниципальных учреждений культуры/улучшение технического состояния зданий муниципальных учреждений культуры	ед./ед.	1/1	-	-	1/1	-	-	-	
5.1.1.9.	Разработка и проведение государственной экспертизы проектно-сметной документации ремонтных работ в ДК «Индустрия»	проведение государственной экспертизы проектно-сметной документации на ремонт зданий муниципальных учреждений культуры	ед.	2	-	-	2	-	-	-	
5.1.1.10.	Текущий ремонт ливневой канализации здания музея по ул. Кирова, 16а в г. Артеме, разработка проектной документации объекта «Капитальный ремонт фундамента здания» по ул. Кирова, 16а в г. Артеме	улучшение технического состояния здания муниципальных учреждений культуры	ед.	1	-	-	1	-	-	-	
5.1.2.	Обеспечение комплексного развития сельских территорий (строительство и реконструкция (модернизация), капитальный ремонт объектов государственных или муниципальных организаций культурно-досугового типа)	x	x	2	-	2	-	-	-	-	доля муниципальных казённых учреждений культуры, здания которых находятся в аварийном состоянии или требуют капитального ремонта, в общем количестве муниципальных учреждений культуры
5.1.2.1.	Капитальный ремонт внутренней,	улучшение технического	ед.	1	-	1	-	-	-	-	

№ п/п	Наименование комплекса процессного мероприятия, наименование мероприятия	Ожидаемый результат реализации мероприятия								Взаимосвязь мероприятия и ожидаемого результата с целевым показателем (индикатором) Программы (наименование целевого показателя (индикатора) Программы)	
		наименование показателя	единица измерения	всего	в том числе по годам						
					2021 г.	2022 г.	2023 г.	2024 г.	2025 г.		2026 г.
	наружной отделки, внутренней электропроводки здания ДК с. Ясного	состояния зданий муниципальных учреждений культуры									
5.1.2.2.	Капитальный ремонт системы электроснабжения и внутреннего освещения здания ДК с. Олений	улучшение технического состояния зданий муниципальных учреждений культуры	ед.	1	-	1	-	-	-	-	
5.1.3.	Строительство, реконструкция, ремонт объектов культуры (в том числе проектно-изыскательские работы), находящихся в муниципальной собственности, и приобретение объектов культуры для муниципальных нужд за счет средств краевого бюджета	x	ед.	1	-	-	1	-	-	-	доля муниципальных казённых учреждений культуры, здания которых находятся в аварийном состоянии или требуют капитального ремонта, в общем количестве муниципальных учреждений культуры
5.1.3.1.	Капитальный и текущий ремонт здания ДК «Индустрия»	улучшение технического состояния зданий муниципальных учреждений культуры	ед.	1	-	-	1	-	-	-	
5.2.	Комплекс процессных мероприятий: Федеральный проект «Культурная среда»	x	x	x	x	x	x	x	x	x	доля муниципальных казённых учреждений культуры, здания которых находятся в аварийном состоянии или требуют капитального ремонта, в общем количестве муниципальных учреждений культуры
5.2.1.	Развитие сети учреждений культурно-досугового типа	x	ед.	2	-	2	-	-	-	-	
5.2.1.1.	Капитальный ремонт систем водоотведения, водоснабжения помещений здания ДК «Любава» с. Суражевка	улучшение технического состояния зданий муниципальных учреждений культуры	ед.	1	-	1	-	-	-	-	
5.2.1.2.	Капитальный ремонт системы электроснабжения и внутреннего освещения здания ДК «Диана»	улучшение технического состояния зданий муниципальных учреждений культуры	ед.	1	-	1	-	-	-	-	
5.2.2.	Государственная поддержка отрасли культуры (софинансирование) расходных обязательств, возникающих при реализации мероприятий по модернизации муниципальных детских школ искусств по видам искусств	x	ед.	1	-	1	-	-	-	-	доля муниципальных казённых учреждений культуры, здания которых находятся в аварийном состоянии или требуют капитального ремонта, в общем количестве муниципальных учреждений культуры
5.2.2.1.	Капитальный ремонт системы вентиляции, фундамента, кровли и фасада здания корпуса № 4 МКУДО ДШИ № 2	улучшение технического состояния здания МКУДО ДШИ № 2	ед.	1	-	1	-	-	-	-	
5.2.3.	Реконструкция и капитальный ремонт региональных и муниципальных музеев	x	ед.	1	-	-	1	-	-	-	доля муниципальных казённых учреждений культуры, здания которых находятся в аварийном состоянии или требуют капитального ремонта, в общем количестве муниципальных учреждений культуры
5.2.3.1.	Капитальный и текущий ремонт здания музея	улучшение технического состояния зданий муниципальных учреждений культуры	ед.	1	-	-	1	-	-	-	
6.	Задача: Повышение пожарной безопасности объектов муниципальной собственности в сфере культуры										
6.1.	Комплекс процессных мероприятий: Проведение противопожарных мероприятий в учреждениях культуры	x	x	x	x	x	x	x	x	x	x
6.1.1.	Мероприятия по обеспечению требований пожарной безопасности в муниципальных учреждениях, в т.ч.:	профилактика пожароопасности в муниципальных казённых учреждениях культуры	ед.	13	-	1	11	1	-	-	количество зданий муниципальных казённых учреждений культуры, приведенных в соответствие с нормами пожарной безопасности, в общем количестве зданий муниципальных учреждений культуры
6.1.1.1.	Огнезащитная обработка «одежды» сцены и деревянных конструкций ДКУ	обработка «одежды» сцены и деревянных конструкций, ремонт пожарной сигнализации в здании ДКУ	ед.	8	-	-	8	-	-	-	
6.1.1.2.	Контроль качества огнезащитной обработки кровли и огнезащитное покрытие деревянных конструкций библиотеки – филиала № 7 МКУК ЦБС	замена системы АПС в здании МКУК «ЦБС»	ед.	2	-	1	1	-	-	-	
6.1.1.3.	Ремонт пожарной сигнализации, огнезащитная обработка деревянных конструкций кровли в здании ДШИ № 2	ремонт пожарной сигнализации и обработка деревянных конструкций кровли МКУДО ДШИ № 2		3	-	-	2	1	-	-	
6.1.2.	Расходы муниципальных учреждений на приобретение (изготовление) объектов, относящихся к основным средствам (за исключением расходов на осуществление бюджетных инвестиций), в том числе:	количество приобретенного оборудования в целях обеспечения пожарной безопасности в учреждениях культуры	шт.	140	30	80	30	-	-	-	количество зданий муниципальных казённых учреждений культуры, приведенных в соответствие с нормами пожарной безопасности, в общем количестве зданий муниципальных учреждений культуры
6.1.2.1.	Приобретение огнетушителей	обеспечение огнетушителями МКУДО ДШИ №2	шт.	30	30	-	-	-	-	-	
6.1.2.2.	Приобретение огнетушителей и подставок для огнетушителей	обеспечение огнетушителями МКУК ЦСҚДУ	шт.	110	-	80	30	-	-	-	
7.	Задача: Сохранение муниципальных объектов культурного наследия										
7.1.	Комплекс процессных мероприятий: Мероприятия в области сохранения и охраны объектов культурного наследия, расположенных на территории Артемовского городского округа	x	x	x	x	x	x	x	x	x	x
7.1.1.	Разработка проектов зон охраны объектов культурного наследия	количество разработанных проектов зон охраны объектов культурного наследия	ед.	2	2	-	-	-	-	-	количество сохраненных муниципальных объектов культурного наследия
7.1.2.	Проведение ремонта памятников на территории Артемовского	количество отремонтированных памятников	ед.	10	10	-	-	-	-	-	

№ п/п	Наименование комплекса процессного мероприятия, наименование мероприятия	Ожидаемый результат реализации мероприятия								Взаимосвязь мероприятия и ожидаемого результата с целевым показателем (индикатором) Программы (наименование целевого показателя (индикатора) Программы)	
		наименование показателя	единица измерения	всего	в том числе по годам						
					2021 г.	2022 г.	2023 г.	2024 г.	2025 г.		2026 г.
	городского округа										
7.1.3.	Устройство ограждения	количество огороженных памятников	ед.	1	1	-	-	-	-	-	
7.1.4.	Реализация федеральной целевой программы «Увековечение памяти погибших при защите Отечества на 2019-2024 годы»	количество отремонтированных памятников	ед.	7	-	-	2	5	-	-	увеличение доли сохраненных муниципальных объектов культурного наследия в общем количестве муниципальных объектов культурного наследия
8.	Задача: Реализация полномочий администрации округа в сфере культуры, организации отдыха и молодежной политики										
8.1.	Комплекс процессных мероприятий: Обеспечение деятельности органов местного самоуправления	x	x	x	x	x	x	x	x	x	x
8.1.1.	Обеспечение деятельности управления культуры, туризма и молодежной политики	выполнение установленных значений целевых индикаторов Программы	%	100	100	100	100	100	100	100	достижение установленных значений целевых индикаторов
9.	Задача: Создание Центра культурного развития										
9.1.	Комплекс процессных мероприятий: Федеральный проект «Культурная среда»	x	x	x	x	x	x	x	x	x	x
9.1.1.	Строительство Центра культурного развития по ул. Авиационной в с. Кневичи г. Артема	проведение инженерных изысканий и разработка проектной документации с применением проектной документации, государственная экспертиза проектной документации и результатов инженерных изысканий объекта	ед.	2	-	2	-	-	-	-	количество строящихся объектов муниципальных казенных учреждений культуры
9.1.1.1.	Выполнение инженерных изысканий и разработка проектной документации с применением проектной документации повторного использования для строительства объекта «Центр культурного развития на территории Артемовского городского округа в с. Кневичи»	проведение инженерных изысканий и разработка проектной документации с применением проектной документации повторного использования для строительства	ед.	1	-	1	-	-	-	-	
9.1.1.2.	Государственная экспертиза проектной документации и результатов инженерных изысканий объекта «Центр культурного развития на территории Артемовского городского округа в с. Кневичи»	проведение государственной экспертизы проектной документации и результатов инженерных изысканий объекта	ед.	1	-	1	-	-	-	-	
9.1.2.	Развитие сети учреждений культурно-досугового типа	строительство центра культурного развития в с. Кневичи	ед.	1	-	-	-	1	-	-	
9.1.2.1.	Строительство Центра культурного развития по ул. Авиационной в с. Кневичи г. Артема	строительство центра культурного развития в с. Кневичи	ед.	1	-	-	-	1	-	-	
9.1.2.2.	Строительный контроль за производством работ по строительству Центра культурного развития по ул. Авиационной в с. Кневичи г. Артема	строительный контроль за производством работ по строительству объекта	ед.	1	-	-	-	1	-	-	
9.1.2.3.	Проведение государственной экспертизы в форме экспертного сопровождения в отношении объекта капитального строительства «Центр культурного развития на территории Артемовского городского округа в с. Кневичи»	проведение государственной экспертизы в форме экспертного сопровождения строительства объекта	ед.	1	-	-	1	-	-	-	
9.1.2.4.	Подключение к инженерным сетям	подключение к инженерным сетям объекта строительства	услуга	1	-	-	1	-	-	-	
9.1.2.5.	Реконструкция объекта с целью освобождения территории земельного участка от объектов (предпроектное обследование, инженерные изыскания, разработка и согласование проектной и рабочей документации, разработка и согласование документации по планировке территории, формирование земельного участка и его оформление)	проведение реконструкции объекта с целью освобождения территории земельного участка от объектов	услуга	-	-	-	-	-	-	-	
9.1.2.6.	Сопровождение и корректировка проектной документации при проведении строительно-монтажных работ по строительству объекта «Центр культурного развития на территории Артемовского городского округа в с. Кневичи»	сопровождение и корректировка проектной документации при проведении строительно-монтажных работ объекта строительства	услуга	1	-	-	-	1	-	-	
10.	Задача: Осуществление работ по благоустройству территорий в целях проведения зимних праздничных мероприятий										
10.1.	Комплекс процессных мероприятий: Подготовка территорий общего пользования к проведению зимних праздничных мероприятий	x	x	x	x	x	x	x	x	x	x
10.1.1.	Разработка и реализация концепции зимнего праздничного оформления Артемовского городского округа	разработка и реализация концепции зимнего праздничного оформления Артемовского городского округа	x шт. м компл. услуга	676 410 224 6 36	- - - - -	- - - - -	664 407 224 6 27	12 3 - - 9	- - - - -	- - - - -	уровень выполнения запланированных работ по благоустройству территории Артемовского городского округа
10.1.1.1.	Зимняя горка, искусственная новогодняя ель, декоративное ограждение для елей	количество приобретенного имущества для проведения новогодних мероприятий	шт.	18	-	-	15	3	-	-	
10.1.1.2.	Светодиодные декоративные	количество приобретенного	x	441	-	-	441	-	-	-	

№ п/п	Наименование комплекса процессного мероприятия, наименование мероприятия	наименование показателя	Ожидаемый результат реализации мероприятия								Взаимосвязь мероприятия и ожидаемого результата с целевым показателем (индикатором) Программы (наименование целевого показателя (индикатора) Программы)
			единица измерения	всего	в том числе по годам						
					2021 г.	2022 г.	2023 г.	2024 г.	2025 г.	2026 г.	
	элементы, оборудование, консоль светодиодная, гирлянда световая, светодиодные конструкции, гигантская светодиодная снежинка (3D), осветительное декоративное оборудование с новогодней тематикой	оборудования	шт.	213	-	-	213	-	-	-	
м			224	-	-	224	-	-	-		
компл.			4	-	-	4	-	-	-		
10.1.1.3	Скульптуры из волоконно-усиленного полимера: Дед Мороз и Снегурочка	количество приобретенных скульптур	компл.	1	-	-	1	-	-	-	
10.1.1.4.	Работы, услуги по зимнему праздничному оформлению территории Артемовского городского округа	проведение ремонтных работ, оказание услуг, приобретение материальных ресурсов	х	216	-	-	207	9	-	-	
			шт.	179	-	-	179	-	-	-	
			услуга	36	-	-	27	9	-	-	
			компл.	1	-	-	1	-	-	-	
11.	Задача: Осуществление работ по благоустройству территорий для туристского показа										
11.1	Комплекс процессных мероприятий: Подготовка территорий общего пользования к проведению туристского показа	х		х	х	х	х	х	х	х	х
11.1.1.	Благоустройство территорий, прилегающих к местам туристского показа	благоустройство территорий, прилегающих к местам туристского показа	ед.	1	-	-	-	1	-	-	уровень выполнения запланированных работ по благоустройству территорий, прилегающих к местам туристского показа
11.1.1.1.	Субсидия на благоустройство территорий, прилегающих к местам туристского показа	улучшение территорий, прилегающих к местам туристского показа	ед.	1	-	-	-	1	-	-	

Приложение 3
к постановлению администрации Артемовского городского округа
от 27.02.2024 № 208-па
Приложение 3
к муниципальной программе «Развитие культуры в Артемовском городском округе»

ПЕРЕЧЕНЬ ЦЕЛЕВЫХ ПОКАЗАТЕЛЕЙ (ИНДИКАТОРОВ)
для оценки эффективности муниципальной программы «Развитие культуры в Артемовском городском округе»

№ п/п	Наименование показателя (индикатора)	Единица измерения	Значение показателей								Ожидаемые конечные результаты реализации Программы
			2019 г.	2020 г.	2021 г.	2022 г.	2023 г.	2024 г.	2025 г.	2026 г.	
1	2	3	4	5	6	7	8	9	10	11	12
1.	Задача: Реализация предпрофессиональных и общеразвивающих программ дополнительного образования детей										
1.1	Доля детей, обучающихся в муниципальных казённых учреждениях дополнительного образования, подведомственных управлению культуры, туризма и молодёжной политики администрации Артемовского городского округа, от общей численности детей Артемовского городского округа	%	11,05	11,05	11,16	11,16	11,16	11,70	11,70	11,70	увеличение доли детей, обучающихся в муниципальных казённых учреждениях дополнительного образования, подведомственных управлению культуры, туризма и молодёжной политики администрации Артемовского городского округа, от общей численности детей Артемовского городского округа, на 0,65 процентных пункта по сравнению с 2020 годом
2.	Задача: Оказание услуг населению по организации социально значимых, культурно-досуговых мероприятий										
2.1	Доля населения, принявшего участие в социально значимых, культурно-досуговых мероприятиях на территории Артемовского городского округа, от общей численности населения Артемовского городского округа	%	299,9	281,71	282,71	344,62	398,87	434,70	489,51	543,90	увеличение доли населения, принявшего участие в социально значимых, культурно-досуговых мероприятиях на территории Артемовского городского округа, от общей численности населения Артемовского городского округа, на 262,19 процентных пункта по сравнению с 2020 годом
2.2	Доля населения, принявшего участие в общегородских мероприятиях, от общей численности населения Артемовского городского округа	%	136,7	96,05	179,67	202,92	237,69	255,96	287,49	319,43	увеличение доли населения к 2026 году, принявшего участие в общегородских мероприятиях на территории Артемовского городского округа, от общей численности населения на 223,38 процентных пункта по сравнению с 2020 годом
3.	Задача: Оказание услуг по библиотечному обслуживанию населения										
3.1	Доля населения, посещающего библиотеки, в общей численности населения Артемовского городского округа	%	16,4	50,1	16,5	171,4	197,5	218,1	239,4	266,0	увеличение доли населения, посещающего библиотеки, от общей численности населения Артемовского городского округа на 215,9 процентных пункта по сравнению с 2020 годом
4.	Задача: Оказание музейных услуг населению										
4.1	Доля населения, посещающего выставки, экспозиции, демонстрации музейных коллекций, от общей численности населения Артемовского городского округа	%	31,0	32,3	33,00	38,6	40,3	39,8	40,7	42,4	увеличение доли населения, посещающего выставки, экспозиции, демонстрации музейных коллекций, от общей численности населения Артемовского городского округа, на 10,1 процентных пункта по сравнению с 2020 годом
5.	Задача: Снижение уровня аварийного состояния зданий муниципальных казённых учреждений культуры										
5.1	Доля муниципальных казённых учреждений культуры, здания которых находятся в аварийном состоянии или требуют капитального ремонта, в общем количестве муниципальных учреждений культуры	%	80	67	47	44	13	13	13	13	уменьшение доли муниципальных казённых учреждений культуры, здания которых находятся в аварийном состоянии или требуют капитального ремонта, в общем количестве муниципальных учреждений культуры на 54 процентных пункта по сравнению с 2020 годом
6.	Задача: Повышение пожарной безопасности объектов муниципальной собственности в сфере культуры										
6.1	Количество зданий муниципальных казённых учреждений культуры, приведенных в соответствие с нормами пожарной безопасности, в общем количестве зданий муниципальных учреждений культуры	ед.	4	4	7	9	11	11	11	11	увеличение количества зданий муниципальных казённых учреждений культуры, приведенных в соответствие с нормами пожарной безопасности, в общем количестве зданий муниципальных учреждений культуры на 7

№ п/п	Наименование показателя (индикатора)	Единица измерения	Значение показателей								Ожидаемые конечные результаты реализации Программы
			2019 г.	2020 г.	2021 г.	2022 г.	2023 г.	2024 г.	2025 г.	2026 г.	
7. Задача: Сохранение муниципальных объектов культурного наследия											
7.1.	Количество сохраненных муниципальных объектов культурного наследия	%	16	53,6	58,6	58,6	58,6	62,5	62,5	62,5	увеличение доли муниципальных объектов культурного наследия в общем количестве муниципальных объектов культурного наследия на 8,9 процентных пункта по сравнению с 2020 годом
8. Задача: Реализация полномочий администрации округа в сфере культуры, организации отдыха и молодежной политики											
8.1	Достижение установленных значений целевых индикаторов	%	100	100	100	100	100	100	100	100	выполнение установленных значений целевых индикаторов Программы на конец отчетного периода
9. Задача: Создание центра культурного развития											
9.1.	Количество создаваемых объектов культурно-досугового типа согласно федеральному проекту «Культурная среда»	ед.	1	-	-	-	-	1	-	-	увеличение количества строящихся объектов муниципальных казенных учреждений культуры на один объект по сравнению с 2020 годом
10. Задача: Осуществление работ по благоустройству территорий в целях проведения зимних праздничных мероприятий											
10.1.	Уровень выполнения запланированных работ по благоустройству территории Артемовского городского округа	%	-	-	-	-	100	100	-	-	достижение установленных значений целевых индикаторов Программы на конец отчетного периода
11. Задача: Осуществление работ по благоустройству территорий для туристского показа											
11.1.	Уровень выполнения запланированных работ по осуществлению благоустройства территорий для туристского показа	-	-	-	-	-	-	100	-	-	достижение установленных значений целевых индикаторов Программы на конец отчетного периода

Приложение 4
к постановлению администрации Артемовского городского округа
от 27.02.2024 № 208-па
Приложение 4
к муниципальной программе «Развитие культуры в Артемовском городском округе»

НАЛОГОВЫЕ РАСХОДЫ муниципальной программы «Развитие культуры в Артемовском городском округе»

Наименование налогового расхода	Реквизиты муниципального правового акта, принятого Думой Артемовского городского округа, устанавливающего налоговый расход	Целевая категория налогового расхода (техническая <*>, социальная <*>, стимулирующая <***>)	Цель Программы, которой соответствует налоговый расход	Наименование показателя (индикатора) Программы, на значение которого оказывают влияние налоговые расходы	Значение показателя (индикатора), в единицах измерения показателя (индикатора)						Объем налоговых расходов, руб.					
					всего	в том числе по годам					всего	в том числе по годам				
						2022	2023	2024	2025	2026		2022	2023	2024	2025	2026
1	2	3	4	5	6	7	8	9	10	11	12	13	14	15	16	17

<*> - техническая - целевая категория налоговых расходов, предполагающих уменьшение расходов плательщиков, воспользовавшихся льготами, финансовое обеспечение которых осуществляется в полном объеме или частично за счет бюджета Артемовского городского округа;

<*> - социальная - целевая категория налоговых расходов, обусловленных необходимостью обеспечения социальной поддержки населения;
<***> - стимулирующая - целевая категория налоговых расходов, предполагающих стимулирование экономической актив-

ности субъектов предпринимательской деятельности и последующее увеличение доходов бюджета Артемовского городского округа.

АДМИНИСТРАЦИЯ АРТЕМОВСКОГО ГОРОДСКОГО ОКРУГА ПОСТАНОВЛЕНИЕ

28.02.2024 № 210-па О ВНЕСЕНИИ ИЗМЕНЕНИЙ В ПОСТАНОВЛЕНИЕ АДМИНИСТРАЦИИ АРТЕМОВСКОГО ГОРОДСКОГО ОКРУГА ОТ 23.06.2020 № 1632-ПА «О ДОКУМЕНТЕ ПЛАНИРОВАНИЯ РЕГУЛЯРНЫХ ПЕРЕВОЗОК ПО МУНИЦИПАЛЬНЫМ МАРШРУТАМ В ГРАНИЦАХ АРТЕМОВСКОГО ГОРОДСКОГО ОКРУГА НА 2020-2024 ГГ.» (В РЕД. ОТ 27.05.2022 № 336-ПА)

В соответствии с федеральными законами от 06.10.2003 № 131-ФЗ «Об общих принципах организации местного самоуправления в Российской Федерации», от 13.07.2015 № 220-ФЗ «Об организации регулярных перевозок пассажиров и багажа автомобильным транспортом и городским наземным электрическим транспортом в Российской Федерации и о внесении изменений в отдельные законодательные акты Российской Федерации», решением Думы города Артема от 30.06.2005 № 140 «Об организации транспортного обслуживания населения в границах Артемовского городского округа», постановлением администрации Артемовского городского округа от 03.02.2017 № 145-па «О Порядке подготовки документа планирования регулярных перевозок по муниципальным маршрутам на территории Артемовского городского округа», руководствуясь Уставом Артемовского городского округа, администрация Артемовского городского округа

ПОСТАНОВЛЯЕТ:

1. Внести изменения в постановление администрации Артемовского городского округа от 23.06.2020 № 1632-па «О Документе планирования регулярных перевозок по муниципальным маршрутам в границах Артемовского городского округа на 2020-2024 гг.» (в ред. от 27.05.2022 № 336-па), изложив приложение к постановлению в новой редакции.

2. Опубликовать данное постановление в газете «Выбор» и разместить на официальном сайте Артемовского городского округа.

3. Контроль за исполнением настоящего постановления возложить на первого заместителя главы администрации Артемовского городского округа Литвинова А.А.

Глава Артемовского городского округа В.В. Квон

Приложение
УТВЕРЖДЕН
постановлением администрации Артемовского городского округа
от 28.02.2024 № 210-па

ДОКУМЕНТ

планирования регулярных перевозок пассажиров и багажа автомобильным транспортом по муниципальным маршрутам на территории Артемовского городского округа на 2020-2026 годы

1. Общие положения

1.1. Документ планирования регулярных перевозок пассажиров и багажа автомобильным транспортом по муниципальным маршрутам на территории Артемовского городского округа на 2020-2026 годы (далее – Документ планирования) разработан в соответствии с Федеральным законом от 13.07.2015 № 220-ФЗ «Об организации регулярных перевозок пассажиров и багажа автомобильным транспортом и городским наземным электрическим транспортом в Российской Федерации» (далее – Федеральный закон № 220-ФЗ).

1.2. Документ планирования является нормативным правовым актом администрации Артемовского городского округа, устанавливающим перечень мероприятий по организации и развитию регулярных перевозок на территории Артемовского городского округа.

1.3. Все понятия, применяемые в Документе планирования, используются в значениях, указанных в Федеральном законе от 08.11.2007 № 259-ФЗ «Устав автомобильного транспорта и городского наземного электрического транспорта» и Федеральном законе № 220-ФЗ.

2. Цели и задачи Документа планирования

2.1. Целями планирования, организации и развития регулярных перевозок пассажиров и багажа автомобильным транспортом общего пользования по муниципальным маршрутам в границах Артемовского городского округа являются:

повышение качества транспортного обслуживания населения Артемовского городского округа с учетом имеющейся транспортной инфраструктуры, характеристик транспортного спроса с учетом социальных и экономических факторов;

повышение привлекательности перевозок транспортом общего пользования и создание условий для переориентации на него перевозок, осуществляемых личным автотранспортом; обеспечение эффективного взаимодействия всех видов транспорта и безбарьерности транспортных связей, в том числе в транспортных узлах и пересадочных пунктах.

2.2. Документ планирования обеспечивает реализацию целей, указанных в пункте 2.1, на основании:

интеграции градостроительного, социально-экономического и транспортного планирования, в том числе путем оценки и прогнозирования транспортного спроса населения; разработки маршрутной сети, выбора вида, класса, характеристик транспортных средств, установления расписания движения, обеспечивающих высокий уровень качества транспортных услуг, оказываемых населению, с учетом имеющейся транспортной инфраструктуры, характеристик транспортного спроса с учетом имеющихся финансовых возможностей;

выбора варианта системы транспортного обслуживания населения на основе определения рационального сочетания различных видов перевозок (по регулируемому либо нерегулируемому тарифу) для достижения максимального уровня качества при существующих финансовых возможностях и допустимом уровне расходов населения (ценовой доступности).

2.3. Основными задачами организации и развития регулярных перевозок, решение которых обеспечивает достижение перечисленных в пункте 2.1 целей, являются:

оптимизация структуры и топологии маршрутной сети автомобильного пассажирского транспорта по параметрам территориальной доступности, системы пересадок, продолжительности поездки;

координация движения транспортных средств на муниципальных маршрутах и контроль частоты движения на каждом участке маршрутной сети с целью снижения затрат населения на ожидание транспорта и повышения привлекательности транспорта общего пользования;

создание эффективных маршрутов, связывающих отдаленные от центра районы проживания с городским центром, а также проходящих через основные пересадочные узлы (в т.ч. межмуниципальных маршрутов);

обеспечение удобства пассажирского транспорта общего пользования и минимизация времени, затрачиваемого населением на переезд к месту назначения при обеспечении максимального уровня безопасности перевозки;

использование транспортных средств, адаптированных для маломобильных категорий населения;

обновление автобусного парка, повышение комфортабельности транспортных средств; обеспечение единого автоматизированного диспетчерского управления движением городского общественного транспорта на территории Артемовского городского округа;

совершенствование механизмов контроля за работой перевозчиков, осуществляющих регулярные перевозки пассажиров и багажа;

внедрение механизмов адресного обеспечения ценовой доступности транспорта общего пользования для малообеспеченных групп населения (адресные льготы; целевые транспортные субсидии и пр.);

введение тарифных меню без доплат за пересадки (использование транзитных тарифов), использование безлимитных проездных билетов длительного действия, в т.ч. действительных для различных перевозчиков по муниципальным маршрутам;

внедрение и развитие интеллектуальных систем, в т.ч. обеспечение размещения в открытом доступе информации о реальном движении транспортных средств по маршрутам, внедрение систем информирования пассажиров о движении транспортных средств по маршрутам в режиме реального времени.

3. Текущее состояние регулярных перевозок по муниципальным маршрутам

3.1. Регулярные пассажирские перевозки на территории Артемовского городского округа осуществляются автомобильным транспортом общего пользования.

Перевозки автомобильным общественным транспортом по муниципальным маршрутам осуществляются 6 коммерческими автотранспортными предприятиями.

Перевозка пассажиров и багажа по регулярным маршрутам в период до июля 2024 г. осуществляется перевозчиками по маршрутам регулярных перевозок по нерегулируемым тарифам. Организация перевозки пассажиров и багажа по нерегулируемому тарифу основана на выдаче автотранспортным организациям свидетельств на право перевозки пассажиров и багажа на территории Артемовского городского округа по нерегулируемому тарифу сроком на 5 лет с последующим бессрочным продлением свидетельств.

В 2019 году в Реестр муниципальных маршрутов регулярных перевозок пассажиров и багажа автомобильным транспортом в границах Артемовского городского округа были включены 19 муниципальных маршрутов регулярных перевозок, в том числе один маршрут сезонный - в летний период.

Муниципальные маршруты регулярных перевозок обслуживаются транспортными средствами малого, среднего и большого класса. Общее количество автобусов, осуществляющих перевозку пассажиров по муниципальным маршрутам, составляет 88 единиц. Для перевозки лиц с ограниченными физическими возможностями используются низкопольные автобусы.

Проведенный анализ маршрутной сети пассажирского транспорта общего пользования Артемовского городского округа, анализ условий движения транспорта, анализ интенсивности движения и степени дублирования показал, что через некоторые остановочные пункты проходит 11 маршрутов с частотой движения 38 рейсов в час (по ул. Кирова и Фрунзе). Такое количество подвижного состава, обслуживаемого остановочным пунктом, создает проблемы посадки пассажиров в транспортное средство нужного маршрута, увеличивает время прибытия единицы подвижного состава к остановочному пункту, в результате чего увеличивается время рейса и, соответственно, снижается производительность маршрутных транспортных средств, усложняется процесс автомобильного движения, снижается безопасность обслуживания пассажиров.

В связи с интенсивной застройкой территории Артемовского городского округа существует проблема удаленности новых микрорайонов от существующих остановочных пунктов.

3.2. Перечень маршрутов регулярных перевозок по нерегулируемым тарифам, установленных Реестром муниципальных маршрутов регулярных перевозок пассажиров и багажа автомобильным транспортом в границах Артемовского городского округа по состоянию на 01.01.2024, приведен в таблице 1.

Информация о графике маршрута регулярных перевозок, наименовании промежуточных остановочных пунктов по маршруту регулярных перевозок, наименовании улиц, автомобильных дорог, по которым предполагается движение транспортных средств, протяженности маршрута, порядке посадки и высадки пассажиров содержится в утвержденном Реестре муниципальных маршрутов.

Таблица 1

№ п/п	Регистрационный номер маршрута	Порядковый номер маршрута	Наименование маршрута	Класс транспортных средств
1	2	3	4	5
1	1	1	«Центр – Молодежная»	средний, малый
2	2 и 3	2	«Центр – Артемовский»	большой, средний
3	4	3	«Центр – Кневичи Городок»	малый
4	5, 6 и 7	4	«Центр – Заводской»	большой, средний, малый
5	8 и 9	6	«Мебельная фабрика – Центр – ул. Заречная»	малый
6	10	7	«Центр – Аэропорт»	средний, малый
7	11, 12 и 13	8	«Центр – шахта «Амурская»	большой, средний, малый
8	14	9	«Центр – Двойка»	малый
9	15	12	«пос. Уссурийской птицефабрики – Центр – шахта «Приморская»	малый
10	16	13	«Центр – с. Олений»	средний, малый
11	17 и 18	15	«Мебельная фабрика – 9 км»	большой, средний, малый
12	19 и 20	15а	«9 км – Горбольница № 1 – Мебельная фабрика»	средний, малый
13	21	16	«Центр – Суражевка – Заводской»	средний
14	22	18	«Центр – с. Ясное»	малый
15	23	20	«Мебельная фабрика – Центр – ул. Херсонская»	малый
16	24	21	«Центр – бухта Муравьиная» (с 15 июня по 1 сентября)	малый
17	25	22	«Центр - Леруа Мерлен»	средний, малый
18	26	26	«Артем ГРЭС - Центр (Артем) – Горбольница № 1»	малый
19	27	16К	«Центр (Артем) – с. Суражевка – Заводской – 9 км»	малый

4. Развитие регулярных перевозок пассажиров и багажа по муниципальным маршрутам на территории Артемовского городского округа

4.1. Задачи по формированию оптимальной маршрутной сети планируется реализовать в соответствии с муниципальными нормативными правовыми актами Артемовского городского округа.

4.2. По результатам проведенного анализа и мониторинга действующей маршрутной сети будет проведен комплекс мероприятий по изменению и отмене муниципальных маршрутов регулярных перевозок, внедрению новых муниципальных маршрутов.

В 2024 году планируется внедрение смешанной системы транспортного обслуживания, а именно сочетание регулярных перевозок пассажиров и багажа по регулируемому и нерегулируемому тарифам.

Формирование маршрутной сети осуществляется администрацией Артемовского городского округа с учетом сведений:

о развитии микрорайонов округа и (или) создании объектов социального и культурного обслуживания населения Артемовского городского округа, изменении пассажиропотоков, формировании дорожной и транспортной инфраструктуры;

об установлении новых, изменении и отмене действующих муниципальных маршрутов регулярных перевозок с учетом пожеланий жителей Артемовского городского округа.

4.3. Мероприятия по изменению и отмене муниципальных маршрутов регулярных перевозок пассажиров и багажа автомобильным транспортом приведены в таблице 2.

Таблица 2

№ п/п	Порядковый номер маршрута	Наименование маршрута	Наименование мероприятия	Срок выполнения	Комментарии к мероприятию
1	2	3	4	5	6
1	1	«Центр – Молодежная»	изменение маршрута	III квартал 2024 г.	изменение наименования маршрута, изменение схемы движения, максимального количества автобусов на маршруте, изменение вида регулярных перевозок
2	2	«Центр – Артемовский»	отмена маршрута	III квартал 2024 г.	отмена маршрута
3	3	«Центр – Кневичи Городок»	изменение маршрута	III квартал 2024 г.	изменение наименования маршрута, изменение схемы движения, максимального количества автобусов на маршруте

№ п/п	Порядковый номер маршрута	Наименование маршрута	Наименование мероприятия	Срок выполнения	Комментарии к мероприятию
					маршруте, изменение вида регулярных перевозок
4	4	«Центр – Заводской»	изменение маршрута	III квартал 2024 г.	изменение наименования маршрута, изменение схемы движения, максимального количества автобусов на маршруте, изменение вида регулярных перевозок
5	6	«Мебельная фабрика – Центр – ул. Заречная»	изменение маршрута	III квартал 2024 г.	изменение наименования маршрута, изменение схемы движения, максимального количества автобусов на маршруте, изменение вида регулярных перевозок
6	7	«Центр – Аэропорт»	изменение маршрута	III квартал 2024 г.	изменение наименования маршрута, изменение схемы движения, максимального количества автобусов на маршруте, изменение вида регулярных перевозок
7	8	«Центр – шахта «Амурская»	изменение маршрута	II квартал 2025 г.	изменение наименования маршрута, изменение схемы движения, максимального количества автобусов на маршруте, изменение вида регулярных перевозок
8	9	«Центр – Двойка»	отмена маршрута	III квартал 2024 г.	отмена маршрута
9	12	«пос. Уссурийской птицефабрики – Центр – шахта «Приморская»	изменение маршрута	III квартал 2024 г.	изменение наименования маршрута, изменение схемы движения, максимального количества автобусов на маршруте, изменение вида регулярных перевозок
10	13	«Центр – с. Олений»	отмена маршрута	III квартал 2024 г.	отмена маршрута
11	15	«Мебельная фабрика – 9 км»	изменение маршрута	III квартал 2024 г.	изменение наименования маршрута, изменение схемы движения, максимального количества автобусов на маршруте, изменение вида регулярных перевозок
12	15а	«9 км – Горбольница № 1 – Мебельная фабрика»	отмена маршрута	III квартал 2024 г.	отмена маршрута
13	16	«Центр – Суражевка – Заводской»	отмена маршрута	III квартал 2024 г.	отмена маршрута
14	18	«Центр – Ясное»	изменение маршрута	III квартал 2024 г.	изменение наименования маршрута, изменение схемы движения, максимального количества автобусов на маршруте, изменение вида регулярных перевозок
15	20	«Мебельная фабрика – Центр – ул. Херсонская»	изменение маршрута	III квартал 2024 г.	изменение наименования маршрута, изменение схемы движения, максимального количества автобусов на маршруте, изменение вида регулярных перевозок
16	26	«Артем ГРЭС - Центр (Артем) – Горбольница № 1»	отмена маршрута	III квартал 2024 г.	отмена маршрута
17	16К	«Центр (Артем) – с. Суражевка - Заводской - 9 км»	отмена маршрута	III квартал 2024 г.	отмена маршрута

4.4. Мероприятия по установлению новых муниципальных маршрутов регулярных перевозок пассажиров и багажа автомобильным транспортом приведены в таблице 3.

Информация о графике маршрута регулярных перевозок, наименовании промежуточных остановочных пунктов по маршруту регулярных перевозок, наименовании улиц, автомобильных дорог, по которым предполагается движение транспортных средств, протяженности маршрута, порядке посадки и высадки пассажиров содержится в утвержденном Реестре муниципальных маршрутов.

Таблица 3

№ п/п	Наименование маршрута	Вид регулярных перевозок	Класс транспортных средств	Срок выполнения
1	2	3	4	5
1	«Заводской - 9 км»	регулируемый тариф	большой, средний	II квартал 2024 г.
2	«Артемовский – 9 км»	регулируемый тариф	большой, средний	II квартал 2024 г.
3	«Олений – 9 км»	регулируемый тариф	большой, средний	II квартал 2024 г.
4	«Мебельная фабрика - Двойка»	регулируемый тариф	большой, средний	II квартал 2024 г.

4.5. График проведения открытых конкурсов и заключение контрактов на выполнение работ по перевозке пассажиров и багажа автомобильным транспортом по регулярным маршрутам на территории Артемовского городского округа по регулируемым тарифам приведен в таблице 4.

Таблица 4

№ п/п	№ и наименование маршрута	Срок выполнения мероприятий
1	2	3
1	«Заводской – 9 км»	I квартал 2024 г.
2	«Артемовский – 9 км»	I квартал 2024 г.
3	«Олений – 9 км»	I квартал 2024 г.
4	«Мебельная фабрика - Двойка»	I квартал 2024 г.

4.6. Информация об утверждении, изменении, отмене муниципальных маршрутов, изменении графика движения размещается в средствах массовой информации и на официальном сайте Артемовского городского округа.

**АДМИНИСТРАЦИЯ
АРТЕМОВСКОГО ГОРОДСКОГО ОКРУГА
ПОСТАНОВЛЕНИЕ**

01.03.2024

№220-па

**ОБ УТВЕРЖДЕНИИ ПОРЯДКА ФИНАНСОВОГО ОБЕСПЕЧЕНИЯ И ИСПОЛНЕНИЯ
РАСХОДНЫХ ОБЯЗАТЕЛЬСТВ АРТЕМОВСКОГО ГОРОДСКОГО ОКРУГА В СФЕ-
РЕ ЖИЛИЩНО-КОММУНАЛЬНОГО ХОЗЯЙСТВА, БЛАГОУСТРОЙСТВА И ДО-
РОЖНОЙ ДЕЯТЕЛЬНОСТИ**

В соответствии с Бюджетным кодексом Российской Федерации, Федеральным законом от 06.10.2003 № 131-ФЗ «Об общих принципах организации местного самоуправления в Российской Федерации», решением Думы Артемовского городского округа от 25.05.2006 № 322 «О Положении о бюджетном процессе в Артемовском городском округе», в целях проведения мероприятий, направленных на реализацию полномочий в сфере жилищно-коммунального хозяйства, благоустройства и дорожной деятельности Артемовского городского округа, руководствуясь Уставом Артемовского городского округа Приморского края, администрация Артемовского городского округа

ПОСТАНОВЛЯЕТ:

1. Установить на неограниченный срок расходные обязательства Артемовского городского округа по вопросам местного значения:
 - организация в границах городского округа электро-, тепло-, газо- и водоснабжения населения, водоотведения, снабжения населения топливом в пределах полномочий, установленных законодательством Российской Федерации;
 - организация содержания муниципального жилищного фонда;
 - осуществление муниципального жилищного контроля;
 - осуществление муниципального контроля в сфере благоустройства;
 - организация ритуальных услуг и содержание мест захоронения;
 - организация благоустройства территории городского округа в соответствии с Правилами благоустройства Артемовского городского округа;
 - создание условий для массового отдыха жителей городского округа и организация обустройства мест массового отдыха населения;
 - дорожная деятельность в отношении автомобильных дорог местного значения в границах городского округа и обеспечение безопасности дорожного движения на них, включая создание и обеспечение функционирования парковок (парковочных мест), осуществление муниципального контроля на сохранностью автомобильных дорог местного значения в границах городского округа, а также осуществления иных полномочий в области использования автомобильных дорог и осуществления дорожной деятельности в соответствии с законодательством Российской Федерации;
 - создание условий для предоставления транспортных услуг населению и организация транспортного обслуживания населения в границах Артемовского городского округа.
2. Определить, что исполнение расходных обязательств, установленных в пункте 1 настоящего постановления, осуществляется путем выполнения мероприятий, утвержденных настоящим постановлением.
3. Утвердить Порядок финансового обеспечения и исполнения расходных обязательств в сфере жилищно-коммунального хозяйства, благоустройства и дорожной деятельности (приложение 1).
4. Утвердить Перечень мероприятий по вопросам местного значения в сфере жилищно-коммунального хозяйства, благоустройства и дорожной деятельности (приложение 2).
5. Установить, что мероприятия, указанные в пункте 4 настоящего постановления, подлежат исполнению управлением жизнеобеспечения администрации Артемовского городского округа, управлением дорожной деятельности и благоустройства администрации Артемовского городского округа и подведомственными им муниципальными казенными учреждениями.
- Исполнение мероприятий управлением жизнеобеспечения администрации Артемовского городского округа, управлением дорожной деятельности и благоустройства администрации Артемовского городского округа и подведомственными им муниципальными казенными учреждениями осуществляется за счет средств местного бюджета в пределах утвержденных лимитов бюджетных обязательств и бюджетных ассигнований на соответствующий финансовый год на эти цели.
6. Признать утратившими силу постановления администрации Артемовского городского округа:
 - от 25.09.2018 № 858-па «Об утверждении Порядка финансового обеспечения и исполнения расходных обязательств в сфере жилищно-коммунального хозяйства»;
 - от 30.04.2019 № 512-па «О внесении изменений в постановление администрации Артемовского городского округа от 25.09.2018 № 858-па «Об утверждении Порядка финансового обеспечения и исполнения расходных обязательств в сфере жилищно-коммунального хозяйства»;
 - от 14.10.2019 № 2094-па «О внесении изменений в постановление администрации Артемовского городского округа от 25.09.2018 № 858-па «Об утверждении Порядка финансового обеспечения и исполнения расходных обязательств в сфере жилищно-коммунального хозяйства»;
 - от 09.07.2020 № 1728-па «О внесении изменений в постановление администрации Артемовского городского округа от 25.09.2018 № 858-па «Об утверждении Порядка финансового обеспечения и исполнения расходных обязательств в сфере жилищно-коммунального хозяйства»;
 - от 25.09.2020 № 2365-па «О внесении изменений в постановление администрации Артемовского городского округа от 25.09.2018 № 858-па «Об утверждении Порядка финансового обеспечения и исполнения расходных обязательств в сфере жилищно-коммунального хозяйства»;
 - от 28.12.2021 № 1818-па «О внесении изменений в постановление администрации Артемовского городского округа от 25.09.2018 № 858-па «Об утверждении Порядка финансового обеспечения и исполнения расходных обязательств в сфере жилищно-коммунального хозяйства» (в ред. от 25.09.2020 № 2365-па)».
7. Опубликовать данное постановление в газете «Выбор» и разместить на официальном сайте Артемовского городского округа.
8. Настоящее постановление вступает в силу со дня опубликования.
9. Контроль за исполнением настоящего постановления возложить на заместителя главы администрации Артемовского городского округа Ситдикува Г.С.

Глава Артемовского городского округа В.В. Квон

**Приложение 1
УТВЕРЖДЕН
постановлением администрации Артемовского городского округа
от 01.03.2024 № 220-па**

**ПОРЯДОК
финансового обеспечения и исполнения расходных обязательств Артемовского городского округа в сфере жилищно-коммунального хозяйства, благоустройства и дорожной деятельности**

1. Настоящий Порядок разработан в целях финансового обеспечения и исполнения расходных обязательств для обеспечения исполнения:
 - 1.1. Решения Думы города Артема от 30.06.2005 № 132 «Об утверждении Положения «Об организации в границах Артемовского городского округа электроснабжения населения». Расходные обязательства по осуществлению мер по повышению надежности и качества функционирования муниципальных объектов систем электроснабжения возникают в отношении:
 - обеспечения надежного функционирования муниципальных сетей уличного освещения в темное время суток;
 - повышения надежности и качества функционирования муниципальных объектов электроснабжения многоквартирных и жилых домов.
 - 1.2. Решения Думы города Артема от 30.06.2005 № 136 «Об утверждении Положения «Об организации в границах Артемовского городского округа водоснабжения населения, водоотведения в пределах полномочий, установленных законодательством Российской Федерации». Расходные обязательства по осуществлению мер по повышению надежности и качества функционирования муниципальных объектов систем водоснабжения и водоотведения возникают в отношении обеспечения надежной эксплуатации систем водоснабжения и водоотведения.
 - 1.3. Решения Думы Артемовского городского округа от 30.06.2005 № 137 «Об утверждении Положения «Об организации в границах Артемовского городского округа теплоснабжения». Расходные обязательства по осуществлению мер по организации теплоснабжения Артемовского городского округа возникают в отношении:

- повышения эффективности работы котельных;
 - улучшения технического состояния муниципальных и бесхозных сетей теплоснабжения.
- 1.4. Решения Думы Артемовского городского округа от 20.10.2005 № 203 «О Положении об организации благоустройства территории Артемовского городского округа». Расходные обязательства по осуществлению мер по организации благоустройства территорий возникают в отношении:
 - организации благоустройства территории Артемовского городского округа в соответствии с Правилами благоустройства Артемовского городского округа;
 - повышения уровня благоустройства дворовых территорий многоквартирных домов.
 - 1.5. Решения Думы Артемовского городского округа от 20.10.2005 № 206 «О Положении о создании условий для массового отдыха жителей Артемовского городского округа и организации обустройства мест массового отдыха населения». Расходные обязательства по осуществлению мер по организации благоустройства территории общего пользования мест массового отдыха возникают в отношении осуществления иных мероприятий по созданию условий для массового отдыха жителей Артемовского городского округа и организации обустройства мест отдыха населения.
 - 1.6. Решения Думы Артемовского городского округа от 17.04.2006 № 313 «О создании условий для предоставления транспортных услуг населению в границах Артемовского городского округа». Расходные обязательства по осуществлению мер по организации транспортных услуг населению в Артемовском городском округе возникают в отношении:
 - создания условий для предоставления транспортных услуг населению в части организации транспортного обслуживания населения и повышения безопасности пассажирских перевозок.
 - 1.7. Решения Думы Артемовского городского округа от 24.04.2008 № 676 «О Положении об осуществлении дорожной деятельности в отношении автомобильных дорог местного значения в границах Артемовского городского округа и обеспечения безопасности дорожного движения на них». Расходные обязательства по осуществлению мер по осуществлению дорожной деятельности в отношении автомобильных дорог местного значения в границах Артемовского городского округа и обеспечения безопасности дорожного движения на них возникают в отношении:
 - улучшения нормативного состояния автомобильных дорог общего пользования местного значения;
 - создания безопасных условий движения вблизи образовательных учреждений;
 - реализации полномочий администрации Артемовского городского округа в сфере дорожной деятельности, безопасности и связи.
 - 1.8. Решения Думы Артемовского городского округа от 25.07.2013 № 152 «О Положении об организации содержания муниципального жилищного фонда Артемовского городского округа». Расходные обязательства по осуществлению мер по организации содержания муниципального жилищного фонда Артемовского городского округа возникают в отношении:
 - обеспечения соответствия муниципального жилищного фонда требованиям действующего законодательства Российской Федерации;
 - реализации полномочий администрации Артемовского городского округа в сфере жилищно-коммунального хозяйства.
 - 1.9. Решения Думы Артемовского городского округа от 28.05.2020 № 426 «О Положении об организации ритуальных услуг и содержании мест захоронения на территории Артемовского городского округа». Расходные обязательства по осуществлению мер по содержанию мест захоронения Артемовского городского округа возникают в отношении содержания территорий кладбищ, в том числе участия в организации обращения с отходами, образующимися на территориях кладбищ; содержания дорог и проездов, в том числе имеющих асфальтобетонное и грунтовое покрытие, проходящих по территориям кладбищ; содержания зеленых насаждений (покос травы, снос аварийных зеленых насаждений, санитарная обрезка, уборка упавших деревьев), произрастающих на территориях кладбищ; очистки территорий кладбищ от снега с вывозом на снежный полигон; установки указателей номеров участков, вывешивания схематического плана кладбища с обозначением участков, дорожек, мест общего пользования.
2. Установить, что затраты на реализацию расходных обязательств рассчитываются:
 - 1) исходя из планового объема оказания услуг (выполнения работ), определенного в соответствии с постановлением администрации Артемовского городского округа от 31.12.2013 № 3683-па «Об утверждении порядка проведения ежегодной оценки потребности в оказании муниципальных услуг (выполнении работ), по которым формируется муниципальное задание, и учета результатов этой оценки при формировании расходов бюджета Артемовского городского округа на очередной финансовый год и плановый период», и нормативных затрат на оказание муниципальных услуг (выполнение работ), утвержденных муниципальными правовыми актами Артемовского городского округа;
 - 2) исходя из количества планируемых штатных должностей на соответствующий финансовый год, с учетом установленных постановлением Правительства Приморского края нормативов формирования расходов на оплату труда депутатов, выборных должностных лиц местного самоуправления, осуществляющих свои полномочия на постоянной основе, муниципальных служащих и (или) содержание органов местного самоуправления, и решения Думы Артемовского городского округа, утверждающего положения об установлении оплаты труда выборных должностных лиц местного самоуправления Артемовского городского округа, депутатов Думы Артемовского городского округа, занимающих должности на постоянной основе, об установлении оплаты труда лиц, замещающих должности муниципальной службы в органах местного самоуправления Артемовского городского округа;
 - 3) исходя из количества обращений граждан о получении заключений специализированных организаций о состоянии конструктивных элементов многоквартирных домов (муниципальная доля в которых составляет более 50 процентов), поступивших на 1 июля текущего года, и цены, определенной методом сопоставимых рыночных цен (анализа рынка) с учетом индекса-дефлятора в прогнозном периоде;
 - 4) исходя из площади муниципальных помещений, включенных в реестр муниципальной собственности по состоянию на 1 июля текущего года, и размера взноса на капитальный ремонт общего имущества в многоквартирном доме, установленного постановлением Правительства Приморского края;
 - 5) исходя из результатов обследования муниципальных жилых помещений (элементов муниципальных жилых помещений) по состоянию на 1 июля текущего года, не соответствующих нормативному состоянию, и объемов работ по капитальному (текущему) ремонту муниципальных жилых помещений и их конструктивных элементов и цены, определенной проектно-сметным методом, но не выше пределов среднего значения объема бюджетных ассигнований на данные цели за 3 (три) предшествующих финансовых года, с учетом оплаты государственной экспертизы достоверности определения сметной стоимости;
 - 6) исходя из площади, объема и периодичности работ по благоустройству, но не выше пределов среднего значения за 3 (три) предшествующих финансовых года, и стоимости, определенной методом сопоставимых рыночных цен (анализа рынка) с учетом индекса-дефлятора в прогнозном периоде;
 - 7) исходя из обращений граждан Артемовского городского округа по состоянию на 1 июля текущего года, исходя из обоснованной потребности количества элементов благоустройства (деревья, кусты и т.д.), определенных согласно предоставленным актам обследования технического состояния, но не выше пределов среднего значения за 3 (три) предшествующих финансовых года, и стоимости, определенной методом сопоставимых рыночных цен (анализа рынка) с учетом индекса-дефлятора в прогнозном периоде;
 - 8) исходя из обоснованной потребности количества оборудования (бензоколонки, травкосилки и т.д.) и материалов (ель, гирлянда, баннер и т.д.) для выполнения работ по благоустройству округа и содержанию дорог с учетом результатов анализа оснащенности материально-технической базы муниципального учреждения и других расчетов, подтверждающих потребность в приобретении (изготовлении) оборудования (материалов), и стоимости единицы планируемых к закупке товаров, работ, услуг, определенной методом сопоставимых рыночных цен (анализа рынка) с учетом индекса-дефлятора в прогнозном периоде;
 - 9) исходя из тарифов, установленных постановлением агентства по тарифам Приморского края, на коммунальные услуги по электроснабжению и объема коммунальных услуг с учетом обоснованной потребности, но не выше объемов потребления в предыдущем году и с учетом планируемых к введению в эксплуатацию объектов в текущем финансовом году;
 - 10) исходя из объемов выполнения работ по техническому обслуживанию, содержа-

нию, ремонту, ликвидации объектов, находящихся в оперативном управлении муниципального казенного учреждения «Управление благоустройства» города Артема, муниципального казенного учреждения «Управление строительства и капитального ремонта г. Артема» или в реестре муниципальной собственности, определенных согласно предоставленным актам обследования технического состояния, обращений граждан Артемовского городского округа по состоянию на 1 июля текущего года и цены, определенной методом сопоставимых рыночных цен (анализа рынка) с учетом индекса-дефлятора в прогнозном периоде;

11) исходя из объемов выполнения работ по ремонту объектов, находящихся в оперативном управлении муниципального казенного учреждения «Управление благоустройства» города Артема, муниципального казенного учреждения «Управление строительства и капитального ремонта г. Артема» или в реестре муниципальной собственности, определенных согласно предоставленным актам обследования технического состояния, обращений граждан Артемовского городского округа по состоянию на 1 июля текущего года и цены, определенной проектно-сметным методом, но не выше пределов среднего значения объема бюджетных ассигнований на данные цели за 3 (три) предшествующих финансовых года с учетом оплаты государственной экспертизы достоверности определения сметной стоимости;

12) исходя из количества объектов (оборудования, материалов), находящихся в муниципальной собственности и переданных в оперативное управление муниципальному казенному учреждению «Управление благоустройства» города Артема, и цены, рассчитанной методом сопоставимых рыночных цен (анализа рынка) с учетом индекса-дефлятора в прогнозном периоде;

13) исходя из среднего значения объемов твердых коммунальных отходов за 3 (три) предшествующих финансовых года и стоимости, определенной методом сопоставимых рыночных цен (анализа рынка) с учетом индекса-дефлятора в прогнозном периоде;

14) исходя из протяженности сетей уличного освещения, объема выполнения работ по их техническому обслуживанию и ремонту и цены, определенной методом сопоставимых рыночных цен (анализа рынка) с учетом индекса-дефлятора в прогнозном периоде, с учетом оплаты государственной экспертизы достоверности определения сметной стоимости;

15) согласно правилам расчета размера ассигнований бюджета Артемовского городского округа на содержание, ремонт и капитальный ремонт автомобильных дорог общего пользования местного значения, утвержденных постановлением администрации Артемовского городского округа, и цены, определенной нормативным методом, проектно-сметным методом, методом сопоставимых рыночных цен (анализа рынка) с учетом индекса-дефлятора в прогнозном периоде, с учетом оплаты государственной экспертизы достоверности определения сметной стоимости;

16) исходя из актов обследования технического состояния дорог по состоянию на 1 июля текущего года, с учетом наличия дорог, имеющих техническую документацию, но не выше пределов среднего значения за 3 (три) предшествующих финансовых года, и стоимости единицы планируемых к закупке товаров, работ, услуг, определенной методом сопоставимых рыночных цен (анализа рынка) с учетом индекса-дефлятора в прогнозном периоде (затраты на реализацию расходных обязательств рассчитываются в объеме, необходимом для его исполнения, без учета размера планируемой к предоставлению из вышестоящего бюджета субсидии);

17) исходя из актов обследования технического состояния объектов водоснабжения по состоянию на 1 июля текущего года, соответствующим нормативному состоянию и не имеющих технической документации, и стоимости единицы планируемых к закупке товаров, работ, услуг, определенной методом сопоставимых рыночных цен (анализа рынка) с учетом индекса-дефлятора в прогнозном периоде (затраты на реализацию расходных обязательств рассчитываются в объеме, необходимом для его исполнения, без учета размера планируемой к предоставлению из вышестоящего бюджета субсидии);

18) исходя из результатов проведения рейтингового голосования по отбору общественных территорий, проведенного в соответствии с Порядком организации и проведения процедуры тайно-

го голосования по проектам благоустройства общественных территорий Артемовского городского округа, и стоимости работ, рассчитанной проектно-сметным методом, с учетом планируемого поступления субсидий из вышестоящего бюджета, предоставляемых в целях софинансирования расходных обязательств Артемовского городского округа (затраты на реализацию расходных обязательств рассчитываются в объеме, необходимом для его исполнения, без учета размера планируемой к предоставлению из вышестоящего бюджета субсидии);

19) исходя из заявлений жителей, поступивших в администрацию Артемовского городского округа по состоянию на 1 июля текущего года, в порядке календарной очередности их поступления, в соответствии с Порядком проведения общественного обсуждения проектов в рамках муниципальной программы «Формирование современной городской среды Артемовского городского округа», и стоимости работ, рассчитанной проектно-сметным методом, с учетом планируемого поступления субсидий из вышестоящего бюджета, предоставляемой в целях софинансирования расходных обязательств Артемовского городского округа (затраты на реализацию расходных обязательств рассчитываются в объеме, необходимом для его исполнения, без учета размера планируемой к предоставлению из вышестоящего бюджета субсидии);

20) исходя из обоснованной потребности выполнения работ, определенной на основании результатов периодических осмотров и мониторинга технического состояния объектов электроснабжения, находящихся в муниципальной собственности и переданных в оперативное управление муниципальному казенному учреждению «Управление строительства и капитального ремонта г. Артема» и цены, рассчитанной проектно-сметным методом;

21) исходя из обоснованной потребности в специализированной технике для выполнения работ по благоустройству округа, содержанию и ремонту дорог по состоянию на 1 июля текущего года с учетом результатов анализа оснащенности материально-технической базы муниципального учреждения и других расчетов, подтверждающих потребность в приобретении специализированной техники, и стоимости единицы планируемых к закупке товаров, работ, услуг, определенной методом сопоставимых рыночных цен (анализа рынка);

22) исходя из необходимости ежегодной актуализации схемы теплоснабжения в соответствии с требованиями законодательства и цены, определенной методом сопоставимых рыночных цен (анализа рынка) с учетом индекса-дефлятора в прогнозном периоде;

23) исходя из обоснованной потребности выполнения работ, определенной на основании результатов периодических осмотров и мониторинга технического состояния объектов теплоснабжения по состоянию на 1 июля текущего года, бесхозяйных сетей, а также сетей, находящихся в муниципальной собственности, и плана мероприятий на последующие 5 (пять) лет и цены, рассчитанной проектно-сметным методом;

24) исходя из расчета одного документа (схемы электроснабжения) один раз в 3 (три) года, начиная с 2025 года, и стоимости, определенной методом сопоставимых рыночных цен (анализа рынка) с учетом индекса-дефлятора в прогнозном периоде;

25) исходя из площади незаселенного муниципального жилого помещения и размера платы за содержание жилого помещения в многоквартирном доме, установленного договором управления;

26) исходя из площади незаселенного муниципального жилого помещения и объема потребления коммунальной услуги, определенного по показаниям прибора учета, либо норматива, утвержденного постановлением агентства по тарифам Приморского края, либо постановлением администрации Артемовского городского округа, при отсутствии прибора учета, и исходя из тарифов, установленных постановлением агентства по тарифам Приморского края на коммунальные услуги;

27) исходя из обоснованной потребности выполнения работ по технологическому присоединению муниципальных и бесхозяйных объектов коммунальной инфраструктуры и исходя из стоимости, установленной постановлением агентства по тарифам Приморского края.

Приложение 2
УТВЕРЖДЕН

постановлением администрации Артемовского городского округа
от 01.03.2024 № 220-па

ПЕРЕЧЕНЬ МЕРОПРИЯТИЙ

по вопросам местного значения Артемовского городского округа в сфере жилищно-коммунального хозяйства, благоустройства и дорожной деятельности

№ п/п	Наименование мероприятия	Метод планирования расходов бюджета Артемовского городского округа
1	2	3
1. Обеспечение проживающих в городском округе и нуждающихся в жилых помещениях малоимущих граждан жилыми помещениями, организация строительства и содержания муниципального жилищного фонда, создание условий для жилищного строительства, осуществление муниципального жилищного контроля, а также иных полномочий органов местного самоуправления в соответствии с жилищным законодательством		
<i>1.1. Участие в надлежащем содержании и ремонте общего имущества в многоквартирном доме, в котором находится сданное внаем жилое помещение; осуществление капитального ремонта муниципального жилого помещения</i>		
1.1.1	Проведение капитального (текущего) ремонта общего долевого имущества многоквартирных домов, по которым имеется решение суда	проектно-сметный метод
1.1.2	Разработка проектно-сметной документации, получение экспертных заключений, проверка достоверности определения сметной стоимости в целях исполнения решений судов	проектно-сметный метод
1.1.3	Перечисление ежемесячных взносов на капитальный ремонт общего имущества МКД исходя из площади помещений, собственником которых является Артемовский городской округ	тарифный метод
1.1.4	Проведение капитального (текущего) ремонта муниципальных жилых помещений, свободных от регистрации и проживания граждан	проектно-сметный метод
1.1.5	Проведение капитального (текущего) ремонта элементов жилых помещений муниципального жилищного фонда	проектно-сметный метод
1.1.6	Получение заключений специализированных организаций о состоянии конструктивных элементов многоквартирных домов	метод сопоставимых рыночных цен (анализ рынка)
1.1.7	Оказание услуг (выполнение работ) в рамках муниципального задания МКУ «Управление по учету и содержанию муниципального жилищного фонда» Артемовского городского округа: 1. Участие в подготовке конкурсной документации для проведения открытых конкурсов по отбору управляющих организаций для управления многоквартирными домами. Создание условий для управления многоквартирными домами. 2. Подготовка проекта договора приватизации жилого помещения муниципального жилищного фонда. 3. Организация содержания и ремонта муниципального жилищного фонда. 4. Выдача справок об участии (неучастии) в приватизации муниципального жилищного фонда	затратный метод
1.1.8	Исполнение муниципальных функций в целях обеспечения реализации предусмотренных законодательством Российской Федерации полномочий органов местного самоуправления	нормативный метод
1.1.9	Содержание незаселенных муниципальных жилых помещений в многоквартирном доме	тарифный метод
1.1.10	Оплата коммунальных услуг незаселенного муниципального жилого помещения	тарифный метод
2. Утверждение Правил благоустройства территории городского округа, осуществление контроля за их соблюдением, организация благоустройства территории городского округа в соответствии с указанными Правилами, а также организация использования, охраны, защиты, воспроизводства городских лесов, лесов особо охраняемых природных территорий, расположенных в границах городского округа		
<i>2.1. Организация благоустройства территории Артемовского городского округа в соответствии с Правилами благоустройства Артемовского городского округа</i>		
2.1.1	Выполнение работ по валке деревьев	метод сопоставимых рыночных цен (анализ рынка)
2.1.2	Выполнение работ по обрезке, формовочной обрезке деревьев и прореживанию крон	метод сопоставимых рыночных цен (анализ рынка)
2.1.3	Выполнение работ по акарицидной обработке и дератизации	метод сопоставимых рыночных цен (анализ рынка)
2.1.4	Выполнение работ по механизированной косьбе травососилкой	метод сопоставимых рыночных цен (анализ рынка)
2.1.5	Приобретение оборудования и материалов для выполнения работ по благоустройству территории	метод сопоставимых рыночных цен (анализ рынка)
2.1.6	Выполнение работ по механизированной уборке несанкционированных свалок	метод сопоставимых рыночных цен (анализ рынка)
2.1.7	Выполнение работ по уборке несанкционированных свалок вручную	метод сопоставимых рыночных цен (анализ рынка)
2.1.8	Содержание и обслуживание объектов благоустройства, находящихся в муниципальной собственности	метод сопоставимых рыночных цен (анализ рынка)
2.1.9	Выполнение работ по капитальному (текущему) ремонту объектов благоустройства	метод сопоставимых рыночных цен (анализ рынка); проектно-сметный метод
2.1.10	Приобретение, установка, изготовление, монтаж/демонтаж материалов, оборудования для праздничного оформления территории округа	метод сопоставимых рыночных цен (анализ рынка)
2.1.11	Изготовление и размещение баннеров социальной направленности (изготовление и размещение на объектах наружной рекламы информационной продукции)	метод сопоставимых рыночных цен (анализ рынка)
2.1.12	Установка, монтаж/демонтаж, размещение и т.д. оборудования (объектов, материалов) для праздничного оформления территории округа	метод сопоставимых рыночных цен (анализ рынка)
2.1.13	Оказание услуг (выполнение работ) в рамках муниципального задания МКУ «Управление благоустройства» города Артема: 1. Организация благоустройства и озеленения. Благоустройство объектов социальной сферы. 2. Организация благоустройства и озеленения. Благоустройство объектов озеленения. 3. Организация благоустройства и озеленения. Содержание объектов озеленения. 4. Организация капитального ремонта, ремонта и содержания закрепленных автомобильных дорог общего пользования и искусственных дорожных сооружений в их составе. Выполнение работ в соответствии с классификацией работ по содержанию авто-	нормативный метод

№ п/п	Наименование мероприятия	Метод планирования расходов бюджета Артемовского городского округа
	мобильных дорог. 5. Уборка территории и аналогичная деятельность. Содержание в чистоте территории округа	
2.2. Благоустройство дворовых территорий в соответствии с муниципальной программой «Формирование современной городской среды Артемовского городского округа»		
2.2.1	Благоустройство дворовых территорий многоквартирных домов (проведение капитального и текущего ремонта дворовых территорий)	проектно-сметный метод
2.3. Содержание, техническое обслуживание, капитальный ремонт, ремонт и реконструкция сетей уличного освещения Артемовского городского округа		
2.3.1	Электроснабжение муниципальных сетей уличного освещения	тарифный метод
2.3.2	Техническое обслуживание и ремонт муниципальных сетей уличного освещения	метод сопоставимых рыночных цен (анализ рынка)
3. Создание условий для массового отдыха жителей городского округа и организация обустройства мест массового отдыха населения		
3.1. Осуществление иных мероприятий по созданию условий для массового отдыха жителей Артемовского городского округа и организации обустройства мест отдыха населения		
3.1.1	Благоустройство мест массового отдыха населения	проектно-сметный метод
4. Организация ритуальных услуг и содержание мест захоронения		
4.1. Разработка и реализация мероприятий по содержанию мест захоронения		
4.1.1	Санитарная очистка мест захоронения (уборка мусора)	метод сопоставимых рыночных цен (анализ рынка)
4.1.2	Санитарная очистка мест захоронения (валка деревьев, обрезка крон, косьба)	метод сопоставимых рыночных цен (анализ рынка)
4.1.3	Инвентаризация кладбищ	метод сопоставимых рыночных цен (анализ рынка)
5. Организация в границах городского округа электро-, тепло-, газо- и водоснабжения населения, водоотведения, снабжения населения топливом в пределах полномочий, установленных законодательством Российской Федерации		
5.1. Осуществление в соответствии с бюджетным законодательством финансирования работ по капитальному (текущему) ремонту, реконструкции и строительству муниципальных объектов электроснабжения		
5.1.1	Капитальный (текущий) ремонт объектов электроснабжения	проектно-сметный метод
5.1.2	Техническое обслуживание и ремонт муниципальных объектов электроснабжения многоквартирных и жилых домов	метод сопоставимых рыночных цен (анализ рынка)
5.1.3	Установка пунктов коммерческого учета электроэнергии на муниципальных объектах	проектно-сметный метод
5.1.4	Содержание муниципальных объектов электроснабжения	метод сопоставимых рыночных цен (анализ рынка)
5.1.5	Актуализация схемы электроснабжения не реже чем один раз в 3 года	метод сопоставимых рыночных цен (анализ рынка)
5.1.6	Технологическое присоединение объектов электроснабжения	нормативный метод
5.2. Осуществление в соответствии с бюджетным законодательством финансирования работ по капитальному (текущему) ремонту, реконструкции и строительству муниципальных объектов водоснабжения и водоотведения		
5.2.1	Капитальный (текущий) ремонт объектов водоснабжения и водоотведения	проектно-сметный метод
5.2.2	Содержание и техническое обслуживание объектов водоснабжения и водоотведения	метод сопоставимых рыночных цен
5.2.3	Техническая инвентаризация объектов водоснабжения и водоотведения	метод сопоставимых рыночных цен
5.2.4	Технологическое присоединение объектов водоснабжения и водоотведения	нормативный метод
5.3. Организация обеспечения надежного теплоснабжения потребителей на территории Артемовского городского округа		
5.3.1	Текущий, капитальный ремонт, модернизация муниципальных котельных	проектно-сметный метод
5.3.2	Актуализация схемы теплоснабжения	метод сопоставимых рыночных цен (анализ рынка)
5.3.3	Содержание и обслуживание муниципальных, бесхозяйных сетей теплоснабжения	метод сопоставимых рыночных цен (анализ рынка)
5.3.4	Технологическое присоединение объектов теплоснабжения	нормативный метод
6. Дорожная деятельность в отношении автомобильных дорог местного значения в границах городского округа и обеспечение безопасности дорожного движения на них, включая создание и обеспечение функционирования парковок (парковочных мест), осуществление муниципального контроля за сохранностью автомобильных дорог местного значения в границах городского округа, а также осуществление иных полномочий в области использования автомобильных дорог и осуществления дорожной деятельности в соответствии с законодательством Российской Федерации		
6.1. Осуществление мероприятий по обеспечению безопасности дорожного движения на автомобильных дорогах местного значения, в том числе на объектах улично-дорожной сети		
6.1.1	Проектирование, строительство, реконструкция, капитальный, текущий ремонт дорог, искусственных сооружений и элементов обустройства автомобильных дорог	проектно-сметный метод; метод сопоставимых рыночных цен (анализ рынка)
6.1.2	Приобретение специализированной техники, материалов и оборудования для выполнения работ по содержанию дорог	
6.1.3	Содержание дорог, искусственных дорожных сооружений и элементов обустройства автомобильных дорог	нормативный метод метод сопоставимых рыночных цен (анализ рынка)
6.1.4	Техническая инвентаризация дорог	метод сопоставимых рыночных цен (анализ рынка)
7. Создание условий для предоставления транспортных услуг населению и организация транспортного обслуживания населения в границах городского округа		
7.1. Организация транспортного обслуживания (предоставление транспортных услуг)		
7.1.1	Оказание услуг (выполнение работ) в рамках муниципального задания МАУ «Пассажирыские перевозки»: 1. Организация и осуществление транспортного обслуживания учреждений бюджетной сферы. 2. Организация диспетчерского управления движением автомобильного транспорта по муниципальным маршрутам	нормативный метод

**АДМИНИСТРАЦИЯ
АРТЕМОВСКОГО ГОРОДСКОГО ОКРУГА
ПОСТАНОВЛЕНИЕ**

01.03.2024

№ 219-па

О ВКЛЮЧЕНИИ ЗЕМЕЛЬНЫХ УЧАСТКОВ В ПЕРЕЧЕНЬ ЗЕМЕЛЬНЫХ УЧАСТКОВ, ПРЕДНАЗНАЧЕННЫХ ДЛЯ ПРЕДОСТАВЛЕНИЯ ГРАЖДАНАМ, ИМЕЮЩИМ ТРЕХ И БОЛЕЕ ДЕТЕЙ, БЕСПЛАТНО В СОБСТВЕННОСТЬ НА ТЕРРИТОРИИ АРТЕМОВСКОГО ГОРОДСКОГО ОКРУГА

Рассмотрев материалы, представленные управлением муниципальной собственности администрации Артемовского городского округа, в соответствии с Законом Приморского края от 08.11.2011 № 837-КЗ «О бесплатном предоставлении земельных участков гражданам, имеющим трех и более детей, в Приморском крае», руководствуясь решением Думы Артемовского городского округа от 15.12.2011 № 610 «О наделении администрации Артемовского городского округа полномочиями по бесплатному предоставлению земельных участков гражданам, имеющим трех и более детей, на территории Артемовского городского округа», постановлением администрации Артемовского городского округа от 05.09.2012 № 1885-па «О формировании Перечня земельных участков, предназначенных для предоставления гражданам, имеющим трех и более детей, бесплатно в собственность на территории Артемовского городского округа», от 19.10.2021 № 1423-па «Об образовании земельных участков, государственная собственность на которые не разграничена, в целях бесплатного предоставления гражданам, имеющим трех и более детей, для индивидуального жилищного строительства на территории Артемовского городского округа», от 10.06.2022 № 378-па «Об образовании земельных участков, государственная собственность на которые не разграничена, в целях бесплатного предо-

ставления гражданам, имеющим трех и более детей, для индивидуального жилищного строительства на территории Артемовского городского округа», Уставом Артемовского городского округа Приморского края, администрация Артемовского городского округа

ПОСТАНОВЛЯЕТ:

1. Включить в перечень земельных участков, предназначенных для предоставления гражданам, имеющим трех и более детей, бесплатно в собственность на территории Артемовского городского округа, земельные участки согласно приложению к настоящему постановлению.
2. Опубликовать настоящее постановление в газете «Выбор» и в течение 7 (семи) рабочих дней разместить на официальном сайте Артемовского городского округа.
3. Контроль за исполнением данного постановления возложить на заместителя главы администрации – начальника управления муниципальной собственности администрации Артемовского городского округа Железнову Н.С.

Глава Артемовского городского округа В.В. Квон

Приложение
УТВЕРЖДЕН
постановлением администрации Артемовского городского округа
от 01.03.2024 № 219-па

ПЕРЕЧЕНЬ земельных участков, предназначенных для предоставления гражданам, имеющим трех и более детей, бесплатно в собственность на территории Артемовского городского округа

Реестровый №	Местонахождение (адрес) земельного участка	Кадастровый номер земельного участка	Площадь земельного участка (кв. м)	Информация о наличии ограничений (обременений) объекта	Дата внесения кадастрового номера в государственный кадастр недвижимости и номер реестровой записи
1	2	3	4	5	6
1452	Российская Федерация, Приморский край, г. Артем, ул. Молодежная, в районе дома 60	25:27:030201:11074	856		14.02.2024
1453	Российская Федерация, Приморский край, г. Артем, ул. Черемуховая, в районе дома 10	25:27:060102:6931	1035		14.02.2024
1454	Российская Федерация, Приморский край, г. Артем, ул. Черемуховая, в районе дома 10	25:27:060102:6932	1022		12.02.2024
1455	Российская Федерация, Приморский край, г. Артем, в районе с/т «Бонитет»	25:27:020102:2107	1114		15.02.2024
1456	Российская Федерация, Приморский край, Артемовский городской округ, г. Артем, мкр. «Угольщик», земельный участок 15а	25:07:030204:14470	1183		07.02.2024
1457	Российская Федерация, Приморский край, г. Артем, ул. Уральская, в районе дома 8	25:27:010001:2317	835	Зона с особыми условиями использования территории. Реестровый номер границы: 25:27-6.466	13.02.2024
1458	Российская Федерация, Приморский край, Артемовский го-	25:27:010001:2318	845	Зона с особыми условиями использования террито-	15.02.2024

ГЛАВА АРТЕМОВСКОГО ГОРОДСКОГО ОКРУГА
ПОСТАНОВЛЕНИЕ

04.03.2024

№ 31-пр

ОБ УТВЕРЖДЕНИИ ДОКУМЕНТАЦИИ

ПО ПЛАНИРОВКЕ ТЕРРИТОРИИ В СОСТАВЕ ПРОЕКТА ПЛАНИРОВКИ И ПРОЕКТА МЕЖЕВАНИЯ ТЕРРИТОРИИ ЛИНЕЙНОГО ОБЪЕКТА «СТРОИТЕЛЬСТВО ЖЕЛЕЗНОДОРОЖНОГО ПУТИ НЕОБЩЕГО ПОЛЬЗОВАНИЯ ООО «ТИЕРА»

В соответствии с Градостроительным кодексом, федеральными законами от 06.10.2003 № 131-ФЗ «Об общих принципах организации местного самоуправления в Российской Федерации», от 13.07.2015 № 212-ФЗ «О свободном порте Владивосток», Законом Приморского края от 18.11.2014 № 497-КЗ «О перераспределении полномочий между органами местного самоуправления муниципальных образований Приморского края и органами государственной власти Приморского края и внесении изменений в отдельные законодательные акты Приморского края», постановлением Администрации Приморского края от 29.02.2016 № 78-па «Об утверждении Порядка подготовки, утверждения документации по планировке территорий Владивостокского, Артемовского городских округов и поселений Надеждинского, Шкотовского муниципальных районов, внесения изменений в такую документацию, отмены такой документации или ее отдельных частей, признания отдельных частей такой документации не подлежащими применению», решением Думы Артемовского городского округа от 28.04.2011 № 497 «Об утверждении Правил землепользования и застройки Артемовского городского округа» (в ред. распоряжения департамента градостроительства Приморского края от 25.09.2019 № 110), руководствуясь Уставом Артемовского городского округа Приморского края,

ПОСТАНОВЛЯЮ:

1. Утвердить документацию по планировке территории в составе проекта планировки и проекта межевания территории линейного объекта «Строительство железнодорожного пути необщего пользования ООО «Тиера».

2. Управлению архитектуры и градостроительства администрации Артемовского городского округа (Моисеева О.А.):

2.1. Направить утвержденную документацию по планировке территории в составе проекта планировки и проекта межевания территории линейного объекта «Строительство железнодорожного пути необщего пользования ООО «Тиера» и заверенную копию настоящего постановления в течение 7 (семи) дней со дня его принятия в министерство архитектуры и градостроительной политики Приморского края для размещения в информационной системе обеспечения градостроительной деятельности.

2.2. Направить данное постановление в орган кадастрового учета.

3. Управлению информационной политики администрации Артемовского городского округа (Рыбакова Д.В.) опубликовать в газете «Выбор» и разместить на официальном сайте Артемовского городского округа настоящее постановление и документацию по планировке территории в составе проекта планировки и проекта межевания территории линейного объекта «Строительство железнодорожного пути необщего пользования ООО «Тиера».

4. Контроль за исполнением данного постановления возложить на первого заместителя главы администрации Артемовского городского округа Литвинова А.А.

Глава Артемовского городского округа В.В. Квон

ИП Разоренова А.В.
Кадастровый инженерПроект планировки территории и проект межевания территории,
линейного объекта «Строительство железнодорожного пути необщего
пользования ООО ТИЕРА»

23-005/ППМТ

ТОМ 1

ОСНОВНАЯ ЧАСТЬ ПРОЕКТА ПЛАНИРОВКИ ТЕРРИТОРИИ
ПОЛОЖЕНИЕ О РАЗМЕЩЕНИИ ЛИНЕЙНОГО ОБЪЕКТАг. Артем
2023 г

23-005/ППМТ

Лист
1ИП Разоренова А.В.
Кадастровый инженерПроект планировки территории и проект межевания территории,
линейного объекта «Строительство железнодорожного пути необщего
пользования ООО ТИЕРА»

23-005/ППМТ

ТОМ 1

ОСНОВНАЯ ЧАСТЬ ПРОЕКТА ПЛАНИРОВКИ ТЕРРИТОРИИ
ПОЛОЖЕНИЕ О РАЗМЕЩЕНИИ ЛИНЕЙНОГО ОБЪЕКТА

Заказчик: ООО «СЖД»

Исполнитель: ИП Разоренова А. В.

Исполнитель

Разоренова А. В.

г. Артем
2023 г

23-005/ППМТ

Лист
2

Состав проекта

№ пп	Наименование материалов
Утверждаемая часть проекта планировки территории	
1.	Положение о размещении линейного объекта. Том 1
2.	Чертеж границ зон планируемого размещения линейных объектов. М 1:1000 на 1 листе
Материалы по обоснованию проекта планировки территории	
4.	Пояснительная записка. Том 2
5.	Схема расположения элементов планировочной структуры М 1:2000 на 1 листе
6.	Схема использования территории в период подготовки проекта планировки территории М 1:1000 на 1 листе
7.	Схема границ территории подверженных риску возникновения чрезвычайных ситуаций природного и техногенного характера, зон с особыми условиями использования территории М 1:1000 на 1 листе
8.	Схема вертикальной планировки территории, инженерной подготовки и инженерной защиты территории М 1:1000 на 1 листе
9.	Схема конструктивных и планировочных решений М 1:1000 на 1 листе
Утверждаемая часть проекта межевания территории	
9.	Текстовая часть. Том 3
10.	Чертеж межевания территории М 1:1000 на 1 листе
Материалы по обоснованию проекта межевания территории	
11.	Пояснительная записка. Том 4
12.	Чертеж материалов по обоснованию проекта межевания территории М 1:1000 на 1 листе

23-005/ППМТ

Лист
3

Содержание

Введение..... 6
 1. Положение о размещении линейных объектов..... 8
 1.1. Наименование, основные характеристики и назначение линейных объектов, подлежащих реконструкции в связи с изменением их местоположения..... 8
 1.2. Перечень субъектов Российской Федерации, перечень муниципальных районов, городских округов в составе субъектов Российской Федерации, перечень поселений, населенных пунктов, внутригородских территорий городов федерального значения, на территориях которых устанавливаются зоны планируемого размещения линейных объектов..... 9
 1.3. Перечень координат характерных точек границ зон планируемого размещения линейных объектов..... 9
 1.3.1 Перечень координат характерных точек границ зон планируемого размещения линейных объектов, подлежащих реконструкции в связи с изменением их местоположения;..... 11
 1.4. Предельные параметры разрешенного строительства, реконструкции объектов капитального строительства, входящих в состав линейных объектов, в границах зон их планируемого размещения..... 11
 1.4.1. Информация о предельном количестве этажей и (или) предельной высоте зданий, строений, сооружений в границах каждой зоны планируемого размещения объектов капитального строительства, входящих в состав линейных объектов..... 11
 1.4.2. Информация о максимальном проценте застройки, определяемом как отношение суммарной площади каждой зоны планируемого размещения объектов капитального строительства, входящих в состав линейных объектов, которая может быть застроена, ко всей площади такой зоны..... 12
 1.4.3. Информация о минимальных отступах от границ земельного участка в целях определения мест допустимого размещения зданий, строений, сооружений, за пределами которых запрещено строительство зданий, строений, сооружений в границах каждой зоны планируемого размещения объектов капитального строительства, входящих в состав линейных объектов... 12
 1.4.4. Информация о требованиях к архитектурным решениям зданий, строений, сооружений в границах каждой зоны планируемого размещения объектов капитального строительства, входящих в состав линейных объектов, расположенной в границах территории исторического поселения федерального или регионального значения..... 12
 1.5. Красные линии..... 12
 1.6. Информация о необходимости осуществления мероприятий по защите сохраняемых объектов капитального строительства существующих и строящихся на момент подготовки проекта планировки территории, а также объектов капитального строительства, планируемых к строительству в соответствии с ранее утвержденной документацией по планировке территории, от возможного негативного воздействия в связи с размещением линейных объектов..... 13
 1.7. Информация о необходимости осуществления мероприятия по сохранению объектов культурного наследия от возможного негативного воздействия в связи с размещением линейных объектов..... 13
 1.8. Информация о необходимости осуществления мероприятий по охране окружающей среды..... 14
 1.9. Информация о необходимости осуществления мероприятий по защите территории от чрезвычайных ситуаций природного и техногенного характера, в том числе по обеспечению пожарной безопасности и гражданской обороне..... 15
 1.9.1. Мероприятия по гражданской обороне..... 15
 1.9.2. Описание системы обеспечения пожарной безопасности линейного объекта и обеспечивающих его функционирование зданий, строений и сооружений, проектируемых в составе линейного объекта..... 15

Изм.	Колуч.	Лист	№ док.	Подпись	Дата	23-005/ППМТ	Лист
							4
Изм.	Колуч.	Лист	№ док.	Подпись	Дата		

Введение

Документация по планировке территории линейного объекта «Строительство железнодорожного пути необщего пользования ООО ТИЕРА» разработана Индивидуальным предпринимателем Разореновой Аленой Викторовной (далее ИП Разоренова А.В.) на основании следующих документов:

- Техническое задание на выполнение работ по подготовке проекта планировки территории и проекта межевания территории, линейного объекта «Строительство железнодорожного пути необщего пользования ООО ТИЕРА»;
- Технический отчет 23-26-ИГДИ от 01.06.2023 г.;
- Технический отчет 23-26-ИГИ от 4.07.2023 г.;
- Письмо министерства строительства № 1717-10-1641 от 27.07.2023 г.;
- Справка РИСОГД ПК № 27-9414 от 17.07.2023 г.;
- Технические условия №ТУ67 от 20.10.2023 г.;
- Письмо согласие б/н от 03.08.2023 г.;
- Протокол б/н от 04.10.2023 г.;
- Письмо согласие №2 10.01.2024 г.;
- Градостроительный кодекс Российской Федерации;
- Земельный кодекс Российской Федерации;
- Водный кодекс Российской Федерации;
- Лесной кодекс Российской Федерации;
- Федеральный закон от 06.10.2003 № 131-ФЗ «Об общих принципах организации местного самоуправления в Российской Федерации»;
- Федеральный закон от 30.12.2009 № 384-ФЗ «Технический регламент о безопасности зданий и сооружений», принятый Государственной Думой 23 декабря 2009 года и одобренный Советом Федерации 25 декабря 2009 года;
- «РДС 30-201-98. Инструкция о порядке проектирования и установления красных линий в городах и других поселениях Российской Федерации»;
- Закон Приморского края от 29.07.2009 № 446-КЗ «О градостроительной деятельности на территории Приморского края»;
- Закон Приморского края от 30.04.2015 г. № 610-КЗ «Об отдельных вопросах подготовки и утверждения документации по планировке территории в Приморском крае»;
- Постановление Правительства Приморского края от 30.10.2022 № 740-пп «О внесении изменений в постановление Администрации Приморского края от 30 ноября 2009 года № 323-па «Об утверждении схемы территориального планирования Приморского края»;
- Постановление Администрации Приморского края от 21.12.2016 № 593-па «Об утверждении Региональных нормативов градостроительного проектирования Приморского края»;

Изм.	Колуч.	Лист	№ док.	Подпись	Дата	23-005/ППМТ	Лист
							6
Изм.	Колуч.	Лист	№ док.	Подпись	Дата		

1.9.3. Меры по защите территории от воздействия чрезвычайных ситуаций природного и техногенного характера..... 17

Изм.	Колуч.	Лист	№ док.	Подпись	Дата	23-005/ППМТ	Лист
							5
Изм.	Колуч.	Лист	№ док.	Подпись	Дата		

- Постановление Правительства Приморского края от 24.11.2023 № 819-пп «О внесении изменений в постановление Администрации Приморского края от 7 июля 2017 года № 277-па «О внесении изменений в генеральный план Артемовского городского округа Приморского края»;
- Распоряжение Министерства строительства Приморского края от 11.12.2023 года № 244-ра «О внесении изменений в распоряжение департамента градостроительства Приморского края от 25 сентября 2019 года №110 «О внесении изменений в правила землепользования и застройки Артемовского городского округа Приморского края»;
- Постановление Правительства Приморского края от 12.05.2022 № 311-пп "О внесении изменений в постановление Правительства Приморского края от 30 января 2020 года № 57-пп «Об утверждении местных нормативов градостроительного проектирования Артемовского городского округа»"
- СП 131.13330.2018. Свод правил. Строительная климатология. Актуализированная редакция СНиП 23-01-99* (Утвержден Приказом Министерства строительства и жилищно-коммунального хозяйства Российской Федерации от 28 ноября 2018 г. N 763/пр);
- Постановление Правительства РФ от 12.05.2017 № 564 «Об утверждении Положения о составе и содержании документации по планировке территории, предусматривающей размещение одного или нескольких линейных объектов»;
- Постановление Правительства РФ от 12 октября 2006 г. N 611 "О порядке установления и использования полос отвода и охранных зон железных дорог".

Изм.	Колуч.	Лист	№ док.	Подпись	Дата	23-005/ППМТ	Лист
							7
Изм.	Колуч.	Лист	№ док.	Подпись	Дата		

1. Положение о размещении линейных объектов.**1.1. Наименование, основные характеристики и назначение линейных объектов, подлежащих реконструкции в связи с изменением их местоположения.**

Размещение объектов федерального значения на территории не предусмотрено. Размещение объектов регионального значения на территории не предусмотрено. Размещение объектов местного значения на территории не предусмотрено. Проектом планировки предусмотрено размещение линейного объекта «Строительство железнодорожного пути необщего пользования ООО «ТИЕРА».

Согласно СП 37.13330.2012 проектируемый железнодорожный путь необщего пользования ООО «ТИЕРА» относится к категории III-п. Основное назначение проектируемого железнодорожного путей необщего пользования № 1 ООО «ТИЕРА» - погрузо-выгрузочный.

Проектируемые железнодорожные пути необщего ООО «ТИЕРА» относятся к погрузо-выгрузочным железнодорожным путям III-п категории, для поручки-выгрузки. Подвижной состав – платформы, полувагоны, прочий подвижной состав. Пассажиры не планируются.

Проектируемый железнодорожный путь необщего пользования №1 ООО «ТИЕРА» примыкает к существующему железнодорожному пути необщего пользования №6 АО «Пасифик Интермодал Контейнер» на расстоянии 223 м от хвоста крестовины существующего стрелочного перевода №2 в сторону Артемовского ППЖТ. Путь начинается стрелочным переводом №1 и заканчивается на территории ООО «ТИЕРА» тупиковым упором. Путь укладывается рельсами Р65, на деревянных шпалах. Стрелочный перевод №1 типа Р65 марки 1/9 обыкновенный, левый, на деревянном бруске.

Основные характеристики объекта указаны в табл. 1.

Таблица 1. - Основные характеристики линейного объекта.

Наименование	Единица измерения	Всего
1	2	3
Категория проектируемого пути	-	III-п
Полная длина ути	м	247
Строительная длина пути	м	216
Полезная длина пути	м	185
Среднесуточный вагонооборот	вагоны	15
Вид тяги	-	тепловозная

23-005/ППИМТ

Лист

8

7	382165.00	1410379.23
8	382171.81	1410383.65
9	382176.39	1410386.45
10	382182.36	1410389.90
11	382187.99	1410392.94
12	382192.69	1410395.35
13	382196.58	1410397.24
14	382199.06	1410398.40
15	382202.07	1410399.77
16	382205.57	1410401.30
17	382211.12	1410403.58
18	382219.63	1410406.80
19	382251.05	1410416.93
20	382269.28	1410421.74
21	382277.82	1410423.10
22	382289.32	1410424.32
23	382322.14	1410426.83
24	382338.18	1410428.05
25	382354.50	1410431.14
26	382353.05	1410440.33
27	382328.56	1410437.12
28	382306.36	1410434.54
29	382300.76	1410435.22
30	382288.41	1410434.28
31	382276.50	1410433.02
32	382267.19	1410431.53
33	382261.51	1410430.41
34	382256.02	1410429.17
35	382252.13	1410428.19
36	382241.87	1410425.34
37	382234.40	1410422.68
38	382216.18	1410416.18
39	382207.44	1410412.89
40	382201.66	1410410.50
41	382198.00	1410408.90
42	382194.87	1410407.48
43	382192.27	1410406.26
44	382188.23	1410404.30

23-005/ППИМТ

Лист

10

Допускаемая скорость движения по железнодорожным путям необщего пользования	км/ч	15
Максимальный уклон (+ подъем/- спуск)	‰	6,3
Минимальный радиус кривых	м	200
Ширина колеи	мм	1520
Материал верхнего строения пути:		
Тип рельс		Р65
Тип шпал		Деревянные тип II
Стрелочные переводы		1/9

1.2. Перечень субъектов Российской Федерации, перечень муниципальных районов, городских округов в составе субъектов Российской Федерации, перечень поселений, населенных пунктов, внутригородских территорий городов федерального значения, на территориях которых устанавливаются зоны планируемого размещения линейных объектов

Планируемый к размещению линейный объект расположен на территории Приморского края, г. Артем, ул. Гагарина, 17 а.

1.3. Перечень координат характерных точек границ зон планируемого размещения линейных объектов

Перечень координат характерных точек границ зон планируемого размещения линейного объекта приведен в таблице 2.

Таблица 2. - Перечень координат характерных точек границ зон планируемого размещения линейного объекта.

Номера точек контура	Координаты, м	
	X	Y
1	2	3
1	382114.24	1410353.10
2	382120.13	1410346.28
3	382137.76	1410358.75
4	382144.27	1410363.83
5	382151.16	1410369.20
6	382158.86	1410374.96

23-005/ППИМТ

Лист

9

1.3.1 Перечень координат характерных точек границ зон планируемого размещения линейных объектов, подлежащих реконструкции в связи с изменением их местоположения;

Перечень координат характерных точек границ зон планируемого размещения линейных объектов, подлежащего реконструкции в связи с изменением их местоположения не приводится в связи с отсутствием такого объекта.

1.4. Предельные параметры разрешенного строительства, реконструкции объектов капитального строительства, входящих в состав линейных объектов, в границах зон их планируемого размещения

Настоящим проектом планировки территории не предусмотрены размещение или реконструкция объектов капитального строительства, входящих в состав линейного объекта.

1.4.1. Информация о предельном количестве этажей и (или) предельной высоте зданий, строений, сооружений в границах каждой зоны планируемого размещения объектов капитального строительства, входящих в состав линейных объектов

Размещение наземных объектов капитального строительства, входящих в состав линейных объектов, в отношении которых требуется установление предельного количества этажей и высоты зданий, строений, сооружений, в границах зоны планируемого размещения ж/д пути необщего пользования *не предусмотрено*.

23-005/ППИМТ

Лист

11

1.4.2. Информация о максимальном проценте застройки, определяемом как отношение суммарной площади каждой зоны планируемого размещения объектов капитального строительства, входящих в состав линейных объектов, которая может быть застроена, ко всей площади такой зоны

Размещение наземных объектов капитального строительства, входящих в состав линейных объектов, в отношении которых требуется установление максимального процента застройки, в границах зоны планируемого размещения ж/д пути общего пользования *не предусмотрено*.

1.4.3. Информация о минимальных отступах от границ земельного участка в целях определения мест допустимого размещения зданий, строений, сооружений, за пределами которых запрещено строительство зданий, строений, сооружений в границах каждой зоны планируемого размещения объектов капитального строительства, входящих в состав линейных объектов

Установление минимальных отступов от границ земельного участка в целях определения мест допустимого размещения зданий, строений, сооружений, за пределами которых запрещено строительство зданий, строений, сооружений в границах зоны планируемых к размещению ж/д пути общего пользования *не предусмотрено*.

1.4.4. Информация о требованиях к архитектурным решениям зданий, строений, сооружений в границах каждой зоны планируемого размещения объектов капитального строительства, входящих в состав линейных объектов, расположенной в границах территории исторического поселения федерального или регионального значения

Территория, в границах которой планируется размещение ж/д пути общего пользования, к территории исторического поселения федерального значения, регионального значения не относится.

1.5. Красные линии

Согласно ст. 1 Градостроительного Кодекса РФ красные линии представляют собой линии, обозначающие границы территорий общего пользования и подлежат установлению, изменению или отмене в документации по планировке территории. Настоящей документацией по планировке территории не предусмотрено размещение территорий общего пользования в связи, с чем красные линии не подлежат установлению или отмене. Так же согласно сведений РИСОГД ПК (справка № 27-9414

Изм.	Кодуч.	Лист	№ док.	Подпись	Дата	Лист	23-005/ППМТ	12

1.8. Информация о необходимости осуществления мероприятий по охране окружающей среды

Все работы по строительству и дальнейшему обслуживанию ж/д пути общего пользования выполняются специализированной организацией с учетом требований заинтересованных сторон, согласовавших строительство данных объектов.

Мероприятия по сохранению окружающей природной среды обеспечиваются выполнением требований СНиП.

Выполнение строительных работ, с учетом перечисленных ниже мероприятий, не вызовет изменений в природе и не приведет к опасным воздействиям на нее.

При строительстве предусматриваются следующие по отношению к природе технологии:

- проезд строительной техники осуществляется только по автодорогам;
- технология выполнения строительных работ не требует одновременной работы большого количества строительных механизмов и транспортных средств, поэтому их суммарный выброс вредных веществ в атмосферу не требует никаких специальных мероприятий для снижения концентрации вредных примесей в воздухе в районе строительства;

- автотранспорт, задействованный для строительства, должен ежегодно проходить техосмотр в органах ГИБДД и поэтому должен соответствовать всем необходимым нормам, в том числе и на содержание серы, свинца и двуокиси углерода в выхлопных газах. Воздействие на атмосферный воздух в процессе строительства будет носить кратковременный характер, источник загрязнения - строительная техника;

- заправка автотранспорта, строительных машин и механизмов производится на ближайшей автозаправочной станции (АЗС) с соблюдением всех мер предосторожности против растекания ГСМ по земле и с соблюдением правил пожарной безопасности при работе с горюче-смазочными материалами;

- за весь период строительства никаких вредных или токсичных сбросов не предусматривается;

- при строительстве линейными инженерно-техническими работниками, непосредственно руководящими строительством, должна проводиться разъяснительная работа среди строителей по сохранению природных ресурсов и соблюдению правил противопожарной безопасности;

- после завершения строительства территория, где производились работы, должна быть очищена от строительного мусора и приведена в состояние пригодное для дальнейшего использования - т. е. выполнена рекультивация.

Изм.	Кодуч.	Лист	№ док.	Подпись	Дата	Лист	23-005/ППМТ	14

от 17.07.2023), в границах разработки документации по планировке территории существующие красные линии отсутствуют. Чертеж красных линий не подготавливается.

1.6. Информация о необходимости осуществления мероприятий по защите сохраняемых объектов капитального строительства существующих и строящихся на момент подготовки проекта планировки территории, а также объектов капитального строительства, планируемых к строительству в соответствии с ранее утвержденной документацией по планировке территории, от возможного негативного воздействия в связи с размещением линейных объектов

В границах зон планируемого размещения линейных объектов, имеются существующие железнодорожные пути общего пользования, а также сети водоснабжения и водоотведения. Строящихся объектов капитального строительства не имеется.

В границах зон планируемого размещения линейных объектов объекты капитального строительства, предусмотренные в рамках ранее утвержденной Документацией по планировке территории и Генеральным планом Артемовского ГО не предусмотрены.

1.7. Информация о необходимости осуществления мероприятия по сохранению объектов культурного наследия от возможного негативного воздействия в связи с размещением линейных объектов

Согласно сведений РИСОГД ПК (справка № 27-9414 от 17.07.2023), в границах разработки документации по планировке территории объекты культурного наследия, выявленные объекты культурного наследия и объекты культурного наследия, включенные в единый государственный реестр объектов культурного наследия (памятников истории и культуры) народов Российской Федерации, в том числе объекты археологического наследия отсутствуют.

На основании вышеуказанного необходимости в осуществлении мероприятий по сохранению объектов культурного наследия нет.

Изм.	Кодуч.	Лист	№ док.	Подпись	Дата	Лист	23-005/ППМТ	13

Строительный мусор подлежит утилизации. Проведение всех работ по рекультивации земли осуществляется в соответствии с требованиями СНиП III - 10 - 75* в течении одного календарного месяца после сдачи объекта в эксплуатацию.

1.9. Информация о необходимости осуществления мероприятий по защите территории от чрезвычайных ситуаций природного и техногенного характера, в том числе по обеспечению пожарной безопасности и гражданской обороне

1.9.1. Мероприятия по гражданской обороне

Руководствуясь совместным приказом МЧС РФ, Министерства информационных технологий и связи РФ и Министерства культуры и массовых коммуникаций РФ от 25.07.2006 № 422/90/379 доведение сигналов ГО до обслуживающего персонала и лиц, оказавшихся на объекте строительства, осуществляется через региональную систему оповещения Приморского края (с использованием уличных сирен и громкоговорителей), а также производственные каналы связи обслуживающей организации (сотовая телефонная и радиосвязь).

Передача сигналов (распоряжений) и информации оповещения может осуществляться как в автоматизированном, так и неавтоматизированном режиме (основной режим автоматизированный). Запасным вариантом оповещения может являться непосредственное оповещение с использованием посыльного, а также применение систем связи ближайших организаций.

При помощи перечисленных средств связи и оповещения на объекте строительства возможно;

- получение сигналов ГО из Главного управления МЧС России по Приморскому краю;
- доведение речевой информации до персонала, обслуживающего объект.

1.9.2. Описание системы обеспечения пожарной безопасности линейного объекта и обеспечивающих его функционирование зданий, строений и сооружений, проектируемых в составе линейного объекта

Из природных стихийных бедствий наиболее вероятными являются сильные дожди, сильные ветра, пожары, град, метели, грозы.

Наиболее опасным стихийным бедствием природного или антропогенного характера являются пожары. Быстрое распространение пожара при сильном ветре и сильное задымление создают угрозу как объектам транспортной инфраструктуры, так и экологической безопасности населения.

Изм.	Кодуч.	Лист	№ док.	Подпись	Дата	Лист	23-005/ППМТ	15

Проектом предусматривается система пожарной безопасности, направленная на предотвращение воздействия на людей опасных факторов пожара, в том числе их вторичных проявлений.

Требуемый уровень обеспечения пожарной безопасности людей с помощью указанной системы обеспечения выполнением требований нормативных документов по пожарной безопасности.

Система обеспечения пожарной безопасности проектируемого объекта содержит комплекс мероприятий, исключающих возможность превышения значений допустимого пожарного риска, и направленных на предотвращение опасности причинения вреда третьим лицам в результате пожара.

В соответствии с требованиями ГОСТ 12.1.004-91* «Пожарная безопасность. Общие требования», в основу обеспечения пожарной безопасности, планируемого ж/д пути необщего пользования заложен системный комплекс организационных мероприятий и технических средств, направленных на предотвращение пожара, воздействия на людей опасных факторов пожара и ограничение ущерба от него, обеспечивающий:

- предотвращение пожара;
- ограничение распространения пожара;
- безопасную эвакуацию людей;
- противопожарную защиту техническими средствами пожарной безопасности;
- организационно-технические мероприятия по предотвращению пожара в процессе эксплуатации газопровода.

Система предотвращения пожара на планируемого ж/д пути необщего пользования обеспечивается:

- применением пожаробезопасных строительных материалов;
- применением безопасного в пожарном отношении инженерно-технического оборудования, прошедшего соответствующие испытания и сертификацию;
- привлечением организаций, имеющих соответствующие лицензии, для осуществления проектирования, монтажа, наладки, эксплуатации и технического обслуживания ЛЭП;

-выполнением комплекса организационно-технических мероприятий по предотвращению пожара в процессе эксплуатации объекта.

Система противопожарной защиты ж/д пути необщего пользования обеспечивается комплексом технических и конструктивных решений.

Системой противопожарной защиты предусматривается обеспечение безопасности обслуживающего персонала, повышение эффективности действий пожарных подразделений по проведению спасательных операций и тушению пожара, ограничение материальных потерь от возможного пожара.

Изм.	Колуч.	Лист	Масш.	Подпись	Дата

23-005/П/ПМТ

Лист

16

Выявлены процессы сильного подтопления территории, карстовые проявления не зафиксированы - на участке растворимые горные породы (известняки, доломиты, гипсы, ангидриты и др.) отсутствуют.

2. ЧС техногенного характера - это аварии разных типов: на химически опасных объектах; на радиационно-опасных объектах; на пожаро- и взрывоопасных объектах; на гидродинамических объектах; на транспорте; в коммунально-энергетических сетях. Следствием ЧС экологического характера являются различные изменения состояния суши (деградация почв, эрозия, опустынивание); свойств воздушной среды (климат, недостаток кислорода, вредные вещества, кислотные дожди, шумы, разрушение озонового слоя); состояния гидросферы (истощение и загрязнение водной среды); состоянии биосферы.

В границах планируемой территории, согласно генеральному плану Артемовского городского округа установлена вероятность возникновения следующих чрезвычайных ситуаций техногенного характера:

- территория, подверженная риску химического заражения;
- территория возможных сильных разрушений при воздействии обычных средств поражения.

Изм.	Колуч.	Лист	Масш.	Подпись	Дата

23-005/П/ПМТ

Лист

18

Определяются необходимые системы и технические решения обеспечения пожарной безопасности ж/д пути необщего пользования, включая алгоритм их работы, автоматизации и блокировки, а также обеспечение автономной работы каждой системы в случае повреждения сблокированных систем или оборудования.

Приоритетным при разработки противопожарных мероприятий для ж/д пути необщего пользования эвакуации людей в случае его возникновения.

1.9.3. Меры по защите территории от воздействия чрезвычайных ситуаций природного и техногенного характера

Чрезвычайная ситуация (ЧС) - обстановка на определенной территории, сложившаяся в результате аварии, опасного природного явления, катастрофы, стихийного или иного бедствия, которая может повлечь или повлекла за собой человеческие жертвы, ущерб здоровью людей или окружающей природной среде, значительные материальные потери и нарушение условий жизнедеятельности людей. Катастрофа - событие с трагическими последствиями, крупная авария с гибелью людей. Авария - повреждение станка, системы энергоснабжения, оборудования, транспортного средства, здания, которое может сопровождаться взрывами, пожарами, выбросом или разливом АХОВ и РВ, не повлекшее за собой значительного материального ущерба и серьезных человеческих жертв. Характер источника ЧС - природный, техногенный, биолого-социальный, военный. Зона чрезвычайной ситуации - территория или акватория, на которой в результате возникновения источника чрезвычайной ситуации или распространения его последствий из других районов возникла чрезвычайная ситуация.

Классификация чрезвычайных ситуаций.

1. ЧС природного характера делятся на: геологические (землетрясение, извержение вулкана, оползни, сели, снежные лавины); метеорологические (ураганы, бури, смерчи); гидрологические (наводнения, заторы, зажоры, цунами); природные пожары (лесные, торфяные, степные); массовые заболевания (эпидемии, эпизоотии, эпифитотии).

Из современных природных опасных процессов в пределах исследуемой территории следует считать морозное пучение грунтов, развитое в зоне сезонного промерзания участка работ.

Степень морозного пучения может меняться в зависимости от изменения условий обводненности грунтов и техногенного вмешательства.

Сейсмическая интенсивность участка строительства, составляет 8-9 баллов.

По категории опасности природных процессов участок работ не относится к опасным по землетрясениям и пучению. Рассматриваемый участок не входит в число селе-, оползне- и лавиноопасных территорий.

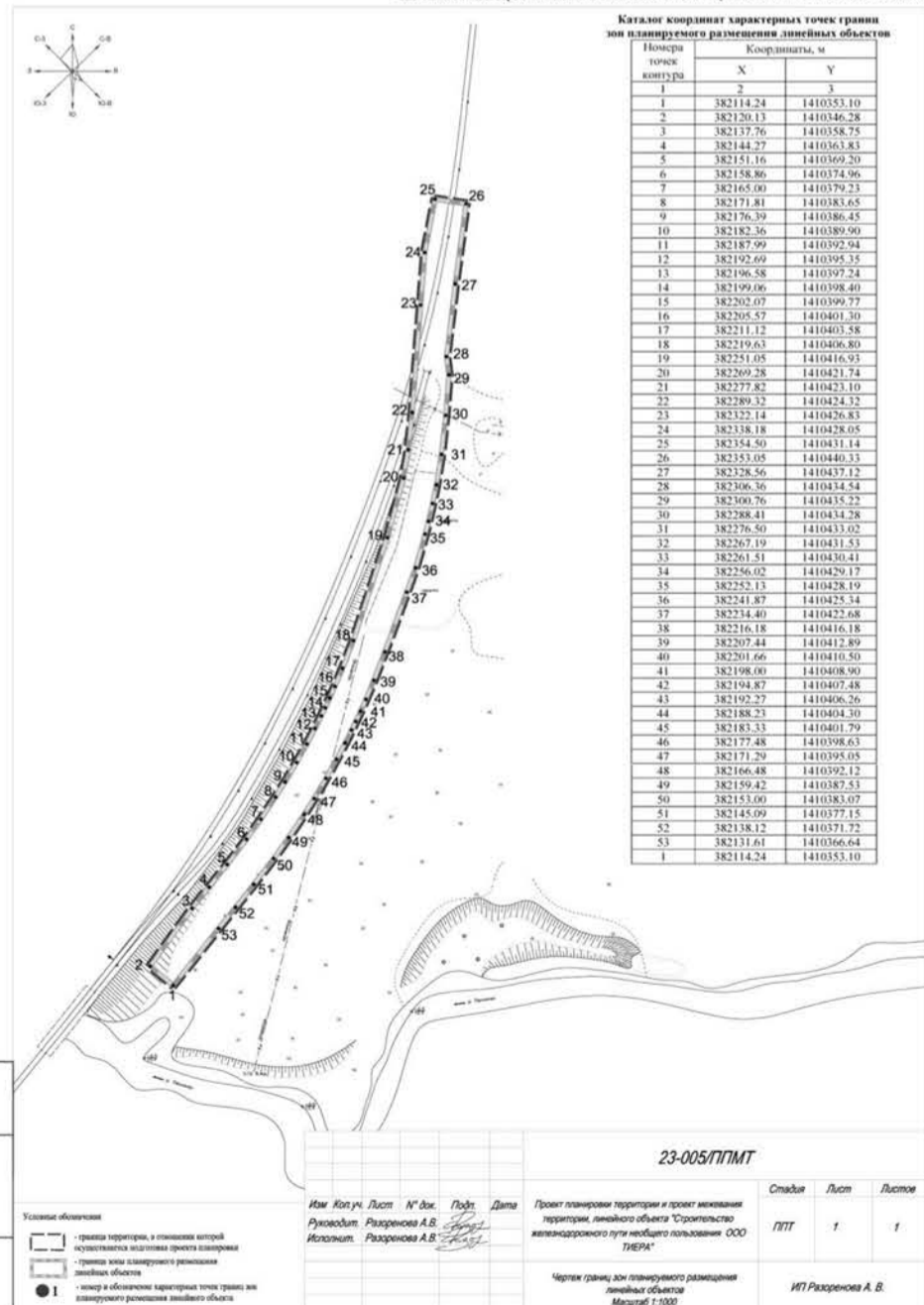
Изм.	Колуч.	Лист	Масш.	Подпись	Дата

23-005/П/ПМТ

Лист

17

ЧЕРТЕЖ ГРАНИЦ ЗОН ПЛАНИРУЕМОГО РАЗМЕЩЕНИЯ ЛИНЕЙНЫХ ОБЪЕКТОВ.



Изм.	Колуч.	Лист	Масш.	Подпись	Дата

23-005/П/ПМТ

Лист

1

1

Изм. Колуч. Лист № док. Подп. Дата
 Руководитель: Разрешенов А.В.
 Исполнитель: Разрешенов А.В.

Проект планировки территории и проект межевания территории, линейного объекта "Строительство железнодорожного пути необщего пользования ООО "ТБЭРА"

Чертеж границ зон планируемого размещения линейных объектов
 Масштаб 1:1000

ИП Разрешенов А. В.



ИП Разоренова А.В.
Кадастровый инженер

**Проект планировки территории и проект межевания территории,
линейного объекта «Строительство железнодорожного пути необщего
пользования ООО ТИЕРА»**

23-005/ППМТ

ТОМ 3

**ОСНОВНАЯ ЧАСТЬ ПРОЕКТА МЕЖЕВАНИЯ ТЕРРИТОРИИ
ТЕКСТОВАЯ ЧАСТЬ**

г. Артем
2023 г

23-005/ППМТ

Лист

1

Изм.	Кодуч.	Лист	№ док.	Подпись	Дата
Изм. № подл.	Подпись и дата	Взам. инв. №			

Состав проекта

№ пп	Наименование материалов
Утверждаемая часть проекта планировки территории	
1.	Положение о размещении линейного объекта. Том 1
2.	Чертеж границ зон планируемого размещения линейных объектов. М 1:1000 на 1 листе
Материалы по обоснованию проекта планировки территории	
4.	Пояснительная записка. Том 2
5.	Схема расположения элементов планировочной структуры М 1:2000 на 1 листе
6.	Схема использования территории в период подготовки проекта планировки территории М 1:1000 на 1 листе
7.	Схема границ территории подверженных риску возникновения чрезвычайных ситуаций природного и техногенного характера, зон с особыми условиями использования территории М 1:1000 на 1 листе
8.	Схема вертикальной планировки территории, инженерной подготовки и инженерной защиты территории М 1:1000 на 1 листе
9.	Схема конструктивных и планировочных решений М 1:1000 на 1 листе
Утверждаемая часть проекта межевания территории	
9.	Текстовая часть. Том 3
10.	Чертеж межевания территории М 1:1000 на 1 листе
Материалы по обоснованию проекта межевания территории	
11.	Пояснительная записка. Том 4
12.	Чертеж материалов по обоснованию проекта межевания территории М 1:1000 на 1 листе

23-005/ППМТ

Лист

3

Изм.	Кодуч.	Лист	№ док.	Подпись	Дата
Изм. № подл.	Подпись и дата	Взам. инв. №			



ИП Разоренова А.В.
Кадастровый инженер

**Проект планировки территории и проект межевания территории,
линейного объекта «Строительство железнодорожного пути необщего
пользования ООО ТИЕРА»**

23-005/ППМТ

ТОМ 3

**ОСНОВНАЯ ЧАСТЬ ПРОЕКТА МЕЖЕВАНИЯ ТЕРРИТОРИИ
ТЕКСТОВАЯ ЧАСТЬ**

Заказчик: ООО «СЖД»
Исполнитель: ИП Разоренова А. В.

Исполнитель

Разоренова А. В.

г. Артем
2023 г

23-005/ППМТ

Лист

2

Изм.	Кодуч.	Лист	№ док.	Подпись	Дата
Изм. № подл.	Подпись и дата	Взам. инв. №			

Содержание

Содержание.....	4
Введение.....	5
1. Перечень образуемых земельных участков.....	7
1.1 Перечень кадастровых номеров существующих земельных участков, на которых линейный объект может быть размещен на условиях сервитута.....	8
2. Перечень координат образуемых земельных участков.....	9
3. Сведения о границах территории, применительно к которой осуществляется подготовка проекта межевания, содержащие перечень координат характерных точек таких границ в системе координат.....	11
4. Вид разрешенного использования образуемых земельных участков, предназначенных для размещения линейных объектов и объектов капитального строительства, проектируемых в составе линейного объекта, а также существующих земельных участков, занятых линейными объектами и объектами капитального строительства, входящими в состав линейных объектов, в соответствии с проектом планировки территории.....	13

23-005/ППМТ

Лист

4

Изм.	Кодуч.	Лист	№ док.	Подпись	Дата
Изм. № подл.	Подпись и дата	Взам. инв. №			

Введение

Документация по планировке территории линейного объекта «Строительство железнодорожного пути необщего пользования ООО ТИЕРА» разработана Индивидуальным предпринимателем Разореновой Аленой Викторовной (далее ИП Разоренова А.В.) на основании следующих документов:

- Техническое задание на выполнение работ по подготовке проекта планировки территории и проекта межевания территории, линейного объекта «Строительство железнодорожного пути необщего пользования ООО ТИЕРА»;
- Технический отчет 23-26-ИГДИ от 01.06.2023 г.;
- Технический отчет 23-26-ИГИ от 4.07.2023 г.;
- Письмо министерства строительства № 1717-10-1641 от 27.07.2023 г.;
- Справка РИСОГД ПК № 27-9414 от 17.07.2023 г.;
- Технические условия №ТУ67 от 20.10.2023 г.;
- Письмо согласие б/н от 03.08.2023 г.;
- Протокол б/н от 04.10.2023 г.;
- Письмо согласие №2 10.01.2024 г.;
- Градостроительный кодекс Российской Федерации;
- Земельный кодекс Российской Федерации;
- Водный кодекс Российской Федерации;
- Лесной кодекс Российской Федерации;
- Федеральный закон от 06.10.2003 № 131-ФЗ «Об общих принципах организации местного самоуправления в Российской Федерации»;
- Федеральный закон от 30.12.2009 № 384-ФЗ «Технический регламент о безопасности зданий и сооружений», принятый Государственной Думой 23 декабря 2009 года и одобренный Советом Федерации 25 декабря 2009 года;
- «РДС 30-201-98. Инструкция о порядке проектирования и установления красных линий в городах и других поселениях Российской Федерации»;
- Закон Приморского края от 29.07.2009 № 446-КЗ «О градостроительной деятельности на территории Приморского края»;
- Закон Приморского края от 30.04.2015 г. № 610-КЗ «Об отдельных вопросах подготовки и утверждения документации по планировке территории в Приморском крае»;
- Постановление Правительства Приморского края от 30.10.2022 № 740-пп «О внесении изменений в постановление Администрации Приморского края от 30 ноября 2009 года № 323-па «Об утверждении схемы территориального планирования Приморского края»;
- Постановление Администрации Приморского края от 21.12.2016 № 593-па «Об утверждении Региональных нормативов градостроительного проектирования Приморского края»;
- Постановление Правительства Приморского края от 24.11.2023 № 819-пп «О внесении изменений в постановление Администрации Приморского края от 7

23-005/ППМТ

Лист
5**1. Перечень образуемых земельных участков**

Проектом межевания территории линейного объекта «Строительство железнодорожного пути необщего пользования ООО «ТИЕРА» предусмотрено образование земельного участка обеспечивающего строительство железнодорожных путей необщего пользования.

Проект межевания территории подготовлен в системе координат МСК-25, зона 1.

Образование земельного участка из земель находящихся в государственной или муниципальной собственности в соответствии ст. 39.6 Земельного кодекса РФ.

Образуемый земельный участок расположен в зоне улично-дорожной сети (Т4).

В отношении образуемого земельного участка предлагается к установлению вид разрешенного использования - 7.1.1 Железнодорожные пути.

Информация об образуемых земельных участках, в том числе возможные способы их образования, приведена в таблице 1.1, каталог координат образуемых земельных участков приведен в таблице 2.1.

Строительство объекта осуществляется в границах населенного пункта, информация о целевом назначении лесов, вид (виды) разрешенного использования лесного участка, количественные и качественные характеристики лесного участка, сведения о нахождении лесного участка в границах особо защитных участков лесов в проекте межевания отсутствует.

Резервирование и изъятие земель/земельных участков для государственных и(или) муниципальных нужд проектом межевания территории не предусмотрено.

Перечень кадастровых номеров существующих земельных участков, на которых линейный объект может быть размещен на условиях частного сервитута, публичного сервитута, их адреса или описание местоположения, перечень и адреса, расположенных на таких земельных участках объектов недвижимого имущества представлен в разделе 1.1.

Образуемый земельный участок относится к землям населенных пунктов.

Таблица 1.1. Информация об образуемых земельных участках, в том числе возможные способы их образования

№ п/п	Кадастровый номер земельного участка/ условный номер образуемого участка	Площадь образуемого земельного участка, кв.м	Планируемый вид разрешенного использования	Способ образования
1	25:27:070201:3У1	59	7.1.1 Железнодорожные пути	Образование из земель находящихся в государственной или муниципальной собственности

23-005/ППМТ

Лист
7

июля 2017 года № 277-па «О внесении изменений в генеральный план Артемовского городского округа Приморского края»;

- Распоряжение Министерства строительства Приморского края от 11.12.2023 года № 244-ра «О внесении изменений в распоряжение департамента градостроительства Приморского края от 25 сентября 2019 года №110 «О внесении изменений в правила землепользования и застройки Артемовского городского округа Приморского края»;

- Постановление Правительства Приморского края от 12.05.2022 № 311-пп "О внесении изменений в постановление Правительства Приморского края от 30 января 2020 года № 57-пп «Об утверждении местных нормативов градостроительного проектирования Артемовского городского округа»"

- СП 131.13330.2018. Свод правил. Строительная климатология. Актуализированная редакция СНиП 23-01-99* (Утвержден Приказом Министерства строительства и жилищно-коммунального хозяйства Российской Федерации от 28 ноября 2018 г. N 763/пр);

- Постановление Правительства РФ от 12.05.2017 № 564 «Об утверждении Положения о составе и содержании документации по планировке территории, предусматривающей размещение одного или нескольких линейных объектов»;

- Постановление Правительства РФ от 12 октября 2006 г. N 611 "О порядке установления и использования полос отвода и охранных зон железных дорог".

23-005/ППМТ

Лист
6**1.1 Перечень кадастровых номеров существующих земельных участков, на которых линейный объект может быть размещен на условиях сервитута**

Проектом межевания предусмотрено размещение планируемого линейного объекта «Строительство железнодорожного пути необщего пользования ООО «ТИЕРА» в границах частного сервитута в соответствии с требованиями главы 4 Земельного Кодекса РФ.

Планируемый к размещению линейный объект является объектом транспортной инфраструктуры (ж/д пути необщего пользования).

Цель установления частного сервитута: Строительство железнодорожного пути необщего пользования ООО «ТИЕРА».

Срок сервитута определяется по соглашению сторон. Срок частного сервитута в отношении земельного участка, находящегося в государственной или муниципальной собственности, определяется с учетом ограничений, предусмотренных пунктом 4 статьи 39.24 Земельного Кодекса.

Проектом межевания предусмотрено размещение линейного объекта «Строительство железнодорожного пути необщего пользования ООО «ТИЕРА» в границах следующих земельных участков с кадастровыми номерами:

- 25:27:070201:924.

- 25:27:070201:1456.

Сведения о земельных участках, в границах которых линейный объект может быть размещен на условиях частного сервитута, публичного сервитута приведены в таблице 1.1.

Таблица 1.1 Перечень кадастровых номеров существующих (образуемых) земельных участков, на которых линейный объект может быть размещен на условиях частного сервитута, публичного сервитута

№ п/п	Кадастровый номер земельного участка/форма собственности	Адрес (местоположение)	Объекты недвижимого имущества, расположенные в пределах земельного участка	
			Кадастровый номер	Адрес
Частный сервитут чзУ1 «Строительство железнодорожного пути необщего пользования ООО «ТИЕРА» площадью 1902 кв.м				
Сервитуты, устанавливаемые на части земельных участков				
1	25:27:070201:924/ Муниципальная соб-сть, Аренда ООО «ТИЕРА»	Местоположение установлено относительно ориентира, расположенного за пределами участка. Ориентир	25:27:070201:1140	Приморский край, г. Артем, в районе ул. Гагарина, д.17а

23-005/ППМТ

Лист
8

		нежилое здание. Участок находится примерно в 50 м, по направлению на юг от ориентира. Почтовый адрес ориентира: Приморский край, г. Артем, ул. Гагарина, 17 а.	
Частный сервитут чзу1 «Строительство железнодорожного пути необщего пользования ООО «ТИЕРА» площадью 605 кв.м Сервитуты, устанавливаемые на части земельных участков			
2	25:27:070201:1456/ Собственность, Акционерное общество "Пасифик интермодал контейнер"	Приморский край, г. Артем, в районе ул. Гагарина, 23а	-

2. Перечень координат образуемых земельных участков

Таблица 2.1. Перечень координат характерных точек образуемого земельного участка

Условный номер образуемого земельного участка 25:27:070201: ЗУ1		
Площадь земельного участка 59 м2		
Обозначение характерных точек границ	Координаты, м	
	X	Y
	2	3
1	382290.95	1410427.46
2	382300.76	1410435.22
3	382288.41	1410434.28
4	382284.06	1410433.82
5	382290.95	1410427.46
1	382290.95	1410427.46

Изм.	Кодуч.	Лист	№ док.	Подпись	Дата	23-005/ППМТ	Лист 9

33	382171.81	1410383.65
34	382176.39	1410386.45
35	382182.36	1410389.90
36	382187.99	1410392.94
37	382192.69	1410395.35
38	382196.58	1410397.24
39	382199.06	1410398.40
40	382202.07	1410399.77
41	382205.57	1410401.30
42	382211.12	1410403.58
43	382219.63	1410406.80
44	382251.05	1410416.93
45	382269.28	1410421.74
1	382290.95	1410427.46

Условный номер частного сервитута 25:27:070201:1456/чзу1

Площадь земельного участка 605 м²

1	382354.50	1410431.14
2	382353.05	1410440.33
3	382328.56	1410437.12
4	382306.36	1410434.54
5	382300.76	1410435.22
6	382290.95	1410427.46
7	382269.28	1410421.74
8	382277.82	1410423.10
9	382289.32	1410424.32
10	382322.14	1410426.83
11	382338.18	1410428.05
1	382354.50	1410431.14

3. Сведения о границах территории, применительно к которой осуществляется подготовка проекта межевания, содержащие перечень координат характерных точек таких границ в системе координат

Проект межевания территории линейного объекта «Строительство железнодорожного пути необщего пользования ООО «ТИЕРА» подготовлен в системе координат МСК-25, зона 1.

Планируемый объект расположен в кадастровом квартале 25:27:070201. Перечень координат характерных точек границ разработки проекта межевания территории приведен в таблице 3.1.

Изм.	Кодуч.	Лист	№ док.	Подпись	Дата	23-005/ППМТ	Лист 11

Таблица 2.1 Перечень координат характерных точек границ частного сервитута

Условный номер частного сервитута 25:27:070201:924/чзу1		
Площадь земельного участка 1902 м ²		
Обозначение характерных точек границ	Обозначение характерных точек границ	
	X	Y
	2	3
1	382290.95	1410427.46
2	382284.06	1410433.82
3	382276.50	1410433.02
4	382267.19	1410431.53
5	382261.51	1410430.41
6	382256.02	1410429.17
7	382252.13	1410428.19
8	382241.87	1410425.34
9	382234.40	1410422.68
10	382216.18	1410416.18
11	382207.44	1410412.89
12	382201.66	1410410.50
13	382198.00	1410408.90
14	382194.87	1410407.48
15	382192.27	1410406.26
16	382188.23	1410404.30
17	382183.33	1410401.79
18	382177.48	1410398.63
19	382171.29	1410395.05
20	382166.48	1410392.12
21	382159.42	1410387.53
22	382153.00	1410383.07
23	382145.09	1410377.15
24	382138.12	1410371.72
25	382131.61	1410366.64
26	382114.24	1410353.10
27	382120.13	1410346.28
28	382137.76	1410358.75
29	382144.27	1410363.83
30	382151.16	1410369.20
31	382158.86	1410374.96
32	382165.00	1410379.23

Изм.	Кодуч.	Лист	№ док.	Подпись	Дата	23-005/ППМТ	Лист 10

Таблица 3.1. Каталог координат характерных точек границ разработки проекта межевания территории

Номера точек контура	Координаты, м	
	X	Y
	2	3
1	382114.24	1410353.10
2	382120.13	1410346.28
3	382137.76	1410358.75
4	382144.27	1410363.83
5	382151.16	1410369.20
6	382158.86	1410374.96
7	382165.00	1410379.23
8	382171.81	1410383.65
9	382176.39	1410386.45
10	382182.36	1410389.90
11	382187.99	1410392.94
12	382192.69	1410395.35
13	382196.58	1410397.24
14	382199.06	1410398.40
15	382202.07	1410399.77
16	382205.57	1410401.30
17	382211.12	1410403.58
18	382219.63	1410406.80
19	382251.05	1410416.93
20	382269.28	1410421.74
21	382277.82	1410423.10
22	382289.32	1410424.32
23	382322.14	1410426.83
24	382338.18	1410428.05
25	382354.50	1410431.14
26	382353.05	1410440.33
27	382328.56	1410437.12
28	382306.36	1410434.54
29	382300.76	1410435.22
30	382288.41	1410434.28
31	382276.50	1410433.02
32	382267.19	1410431.53
33	382261.51	1410430.41

Изм.	Кодуч.	Лист	№ док.	Подпись	Дата	23-005/ППМТ	Лист 12

34	382256.02	1410429.17
35	382252.13	1410428.19
36	382241.87	1410425.34
37	382234.40	1410422.68
38	382216.18	1410416.18
39	382207.44	1410412.89
40	382201.66	1410410.50
41	382198.00	1410408.90
42	382194.87	1410407.48
43	382192.27	1410406.26
44	382188.23	1410404.30
45	382183.33	1410401.79
46	382177.48	1410398.63
47	382171.29	1410395.05
48	382166.48	1410392.12
49	382159.42	1410387.53
50	382153.00	1410383.07
51	382145.09	1410377.15
52	382138.12	1410371.72
53	382131.61	1410366.64
1	382114.24	1410353.10

4. Вид разрешенного использования образуемых земельных участков, предназначенных для размещения линейных объектов и объектов капитального строительства, проектируемых в составе линейного объекта, а также существующих земельных участков, занятых линейными объектами и объектами капитального строительства, входящими в состав линейных объектов, в соответствии с проектом планировки территории.

Проектом межевания территории линейного объекта «Строительство железнодорожного пути необщего пользования ООО «ТИЕРА» предусмотрено образование земельного участка обеспечивающего строительство железнодорожного пути необщего пользования (таблица 4.1).

Виды разрешенного использования существующих земельных участков, в границах которых планируется размещение линейного объекта приведены в таблице 4.2.

Таблица 4.1. Перечень образуемых земельных участков, в границах которых планируется размещение линейного объекта

№ п/п	Кадастровый номер	Площадь, кв.м	Вид разрешенного использования	Вид права/Правообладатель
-------	-------------------	---------------	--------------------------------	---------------------------

23-005/ППМТ

Лист 13

1	25:27:070201:3У1	59	7.1.1 Железнодорожные пути	Муниципальная соб-ть
---	------------------	----	----------------------------	----------------------

Таблица 4.2. Перечень исходных земельных участков, в границах которых планируется размещение линейного объекта

№ п/п	Кадастровый номер	Площадь, кв.м	Вид разрешенного использования	Вид права/Правообладатель
1	25:27:070201:924	49393	Коммунально - складские и производственные предприятия V класса вредности различного профиля	Муниципальная соб-ть, аренда
2	25:27:070201:1456	6276	Железнодорожные пути	Частная соб-ть

23-005/ППМТ

Лист 14

ЧЕРТЕЖ МЕЖЕВАНИЯ ТЕРРИТОРИИ



Условные обозначения

- граница территории, в отношении которой осуществляется подготовка проекта межевания
- граница установленного элемента планировочной структуры
- граница земельных участков в частях земельных участков по сведениям ЕГРН
- кадастровый номер земельных участков по сведениям ЕГРН
- номер кадастрового квартала
- граница образуемых земельных участков
- условный номер образуемых земельных участков
- граница образуемых частей земельных участков
- условный номер образуемых частей земельных участков

23-005/ППМТ

Изм. Кол.уч. Лист № док. Подп. Дата

Проект планировки территории и проект межевания территории, линейного объекта «Строительство железнодорожного пути необщего пользования ООО «ТИЕРА»

Руководит. Раздоренков А.В. Исполнит. Раздоренков А.В.

Чертеж межевания территории Масштаб 1:1000

ИИТ Раздоренков А.В.

Статус	Лист	Листов
ПМТ	1	1

ГЛАВА
АРТЕМОВСКОГО ГОРОДСКОГО ОКРУГА
ПОСТАНОВЛЕНИЕ

04.03.2024 № 32-пр
О ПОДГОТОВКЕ ДОКУМЕНТАЦИИ ПО ВНЕСЕНИЮ ИЗМЕНЕНИЙ В ДОКУМЕНТАЦИЮ ПО ПЛАНИРОВКЕ ТЕРРИТОРИИ ЗЕМЕЛЬНОГО УЧАСТКА В РАЙОНЕ УЛ. СЕВАСТОПОЛЬСКОЙ, 18 В Г. АРТЕМЕ

В соответствии с Градостроительным кодексом Российской Федерации, Законом Приморского края от 29.06.2009 № 446-КЗ «О градостроительной деятельности на территории Приморского края», постановлением Администрации Приморского края от 29.02.2016 № 78-па «Об утверждении Порядка подготовки, утверждения документации по планировке территорий Владивостокского, Артемовского городских округов и поселений Надеждинского, Шкотовского муниципальных районов, внесения изменений в такую документацию, отмены такой документации или ее отдельных частей, признания отдельных частей такой документации не подлежащими применению», руководствуясь Уставом Артемовского городского округа Приморского края,

ПОСТАНОВЛЯЮ:

- Обеспечить подготовку документации по внесению изменений в документацию по планировке территории (проекта планировки и проекта межевания территории) земельного участка в районе ул. Севастопольской, 18 в г. Артеме согласно прилагаемой схеме.
- Управлению архитектуры и градостроительства администрации Артемовского городского округа (Моисеева О.А.):
 - Обеспечить направление заверенной копии настоящего постановления в течение 7 (семи) дней со дня его принятия в министерство архитектуры и градостроительной политики Приморского края, в министерство строительства Приморского края.
 - Организовать учет предложений от граждан и юридических лиц о порядке, сроках подготовки и содержании документации по планировке территории.
 - При поступлении документации по планировке территории обеспечить ее проверку на соответствие требованиям, указанным в части 10 статьи 45 Градостроительного кодекса Российской Федерации.
 - Обеспечить направление настоящего постановления в управление информационной политики администрации Артемовского городского округа.
- Управлению информационной политики администрации Артемовского городского округа (Рыбакова Д.В.) в течение 3 (трех) дней со дня принятия данного постановления опубликовать его в газете «Выбор» и разместить на официальном сайте Артемовского городского округа.
- Настоящее постановление действует в течение 2 (двух) лет с даты его принятия.
- Контроль за исполнением данного постановления возложить на первого заместителя главы администрации Артемовского городского округа Литвинова А.А.

Глава Артемовского городского округа В.В. Квон

Приложение
к постановлению главы Артемовского городского округа
от 04.03.2024 № 32-пр

СХЕМА
территории, в отношении которой разрабатывается документация
по планировке территории



Местоположение: Приморский край, г. Артем, в районе ул. Севастопольской, 18

ОПОВЕЩЕНИЕ О ПРОВЕДЕНИИ ПУБЛИЧНЫХ СЛУШАНИЙ

1. Администрация Артемовского городского округа информирует о проведении публичных слушаний по проекту документации по внесению изменений в документацию по планировке территории земельных участков, расположенных в районе русла реки Озерные Ключи, от земельного участка с кадастровым номером 25:27:020102:387 до пересечения с ул. Кирова в Артемовском городском округе.

Проект и информационные материалы к нему размещаются на официальном сайте администрации Артемовского городского округа www.artemokrug.gosuslugi.ru и публикуются в газете «Выбор».

2. Публичные слушания по проекту планировки территории проводятся в порядке, предусмотренном постановлением Администрации Приморского края от 25.08.2015 № 303-па «Об утверждении Порядка организации и проведения общественных обсуждений или публичных слушаний по вопросам градостроительной деятельности на территориях Владивостокского, Артемовского городских округов, Надеждинского муниципального района Приморского края, Шкотовского муниципального округа Приморского края».

Процедура проведения публичных слушаний состоит из следующих этапов:

оповещение о начале публичных слушаний;
размещение проекта, подлежащего рассмотрению на публичных слушаниях, и информационных материалов к нему на официальном сайте администрации Артемовского городского округа www.artemokrug.gosuslugi.ru и публикуются в газете «Выбор»;

проведение экспозиции или экспозиций проекта, подлежащего рассмотрению на публичных слушаниях;

проведение собрания или собраний участников публичных слушаний (далее - собрание);
подготовка и оформление протокола публичных слушаний;

подготовка и опубликование заключения о результатах публичных слушаний.

Срок проведения публичных слушаний исчисляется со дня оповещения о начале проведения публичных слушаний по проекту документации по планировке территории до дня опубликования заключения о результатах публичных слушаний и составляет от десяти дней до тридцати дней.

3. Открытие экспозиции проекта межевания территории состоится 06.03.2024г. в 9 часов по адресу: Приморский край, ул. Кирова, 48 (здание администрации), 5 этаж.

Срок проведения экспозиции проекта: с 06.03.2024г. по 25.03.2024г. Посещение экспозиции проекта возможно в рабочие дни и в рабочее время.

Часы работы:
понедельник – четверг с 09:00 до 18:00.
пятница с 09:00 до 17:00.
перерыв на обед с 13:00 до 14:00.
выходные дни: суббота, воскресенье.

4. Предложения и замечания, касающиеся проекта, вносятся участниками публичных слушаний, прошедших идентификацию с 06.03.2024г. по 25.03.2024г.:

а) посредством размещения на официальном сайте Артемовского городского округа;

б) в письменной форме в адрес организатора общественных обсуждений;

в) посредством записи в книге (журнале) учета посетителей экспозиции проекта.

Предложения и замечания, касающиеся проекта, вносятся участниками публичных слушаний, прошедших идентификацию, в письменной или устной форме в ходе проведения собраний участников публичных слушаний.

Участники публичных слушаний, прошедшие в соответствии со статьей 5.1 Градостроительного кодекса Российской Федерации идентификацию, имеют право вносить предложения и замечания по проекту в период размещения проекта и информационных материалов к нему и проведения экспозиции такого проекта:

Участниками публичных слушаний являются граждане, постоянно проживающие на территории, в отношении которой подготовлен проект, правообладатели находящихся в границах этой территории земельных участков и (или) расположенных на них объектов капитального строительства, а также правообладатели помещений, являющихся частью указанных объектов капитального строительства.

Участники публичных слушаний в целях идентификации представляют сведения о себе (фамилию, имя, отчество (при наличии), дату рождения, адрес места жительства (регистрации) - для физических лиц; наименование, основной государственный регистрационный номер, место нахождения и адрес - для юридических лиц) с приложением документов, подтверждающих такие сведения.

Участники публичных слушаний, являющиеся правообладателями соответствующих земельных участков и (или) расположенных на них объектов капитального строительства и (или) помещений, являющихся частью указанных объектов капитального строительства, также представляют сведения соответственно о таких земельных участках, объектах капитального строительства, помещениях, являющихся частью указанных объектов капитального строительства, из Единого государственного реестра недвижимости и иные документы, устанавливающие или удостоверяющие их права на такие земельные участки, объекты капитального строительства, помещения, являющиеся частью указанных объектов капитального строительства.

5. Собрание участников публичных слушаний на территории Артемовского городского округа проводится 25.03.2024г. в 12 часов в 509 кабинете администрации Артемовского городского округа (г. Артем, ул. Кирова, 48).

6. Регистрация заинтересованных лиц, желающих принять участие в публичных слушаниях по проекту документации по планировке территории, осуществляется с 11 до 12 часов 25.03.2024 г. в 509 кабинете администрации Артемовского городского округа (г. Артем, ул. Кирова, 48).

ГЛАВА АРТЕМОВСКОГО ГОРОДСКОГО ОКРУГА ПОСТАНОВЛЕНИЕ

04.03.2024

№ 33-пг

О ПРОВЕДЕНИИ ПУБЛИЧНЫХ СЛУШАНИЙ ПО ПРОЕКТУ ДОКУМЕНТАЦИИ ПО ВНЕСЕНИЮ ИЗМЕНЕНИЙ В ДОКУМЕНТАЦИЮ ПО ПЛАНИРОВКЕ ТЕРРИТОРИИ ЗЕМЕЛЬНЫХ УЧАСТКОВ, РАСПОЛОЖЕННЫХ В РАЙОНЕ РУСЛА РЕКИ ОЗЕРНЫЕ КЛЮЧИ, ОТ ЗЕМЕЛЬНОГО УЧАСТКА С КАДАСТРОВЫМ НОМЕРОМ 25:27:020102:387 ДО ПЕРЕСЕЧЕНИЯ С УЛ. КИРОВА В АРТЕМОВСКОМ ГОРОДСКОМ ОКРУГЕ

В соответствии с Градостроительным кодексом Российской Федерации, во испол-

нение Федерального закона от 06.10.2003 № 131-ФЗ «Об общих принципах организации местного самоуправления в Российской Федерации», Федерального закона от 13.07.2015 № 212-ФЗ «О свободном порте Владивосток», постановления Администрации Приморского края от 25.08.2015 № 303-па «Об утверждении Порядка организации и проведения общественных обсуждений или публичных слушаний по вопросам градостроительной деятельности на территориях Владивостокского, Артемовского городских округов, Надеждинского муниципального района Приморского края, Шкотовского муниципального округа Приморского края», решения Думы Артемовского городского округа от 28.04.2011 № 497 «Об утверждении Правил землепользования и застройки Артемовского городского округа» (в ред. распоряжения департамента градостроительства Приморского края от 25.09.2019 № 110), руководствуясь Уставом Артемовского городского округа Приморского края,

ПОСТАНОВЛЯЮ:

1. Провести по инициативе главы Артемовского городского округа в установленном порядке публичные слушания по проекту документации по внесению изменений в документацию по планировке территории земельных участков, расположенных в районе русла реки Озерные Ключи, от земельного участка с кадастровым номером 25:27:020102:387 до пересечения с ул. Кирова в Артемовском городском округе, 25.03.2024 г. в 12 часов в кабинете 509 администрации Артемовского городского округа (г. Артем, ул. Кирова, 48).

2. Проект, выносимый на публичные слушания, – проект документации по внесению изменений в документацию по планировке территории земельных участков, расположенных в районе русла реки Озерные Ключи, от земельного участка с кадастровым номером 25:27:020102:387 до пересечения с ул. Кирова в Артемовском городском округе.

3. Уполномоченный на проведение публичных слушаний орган местного самоуправления Артемовского городского округа – администрация Артемовского городского округа в лице управления архитектуры и градостроительства администрации Артемовского городского округа (Моисеева О.А.).

4. Определить лиц, ответственных за проведение публичных слушаний: назначить председателем собрания (председательствующим) начальника управления архитектуры и градостроительства администрации Артемовского городского округа Моисееву Оксану Александровну, секретарем собрания – заместителя начальника управления архитектуры и градостроительства администрации Артемовского городского округа Ильину Викторию Павловну.

5. Управлению информационной политики администрации Артемовского городского округа (Рыбакова Д.В.):

5.1. В установленные сроки опубликовать данное постановление в газете «Выбор» и разместить постановление и проект межевания территории на официальном сайте Артемовского городского округа для заблаговременного ознакомления заинтересованных лиц с проектом документации по планировке территории, временем и местом проведения публичных слушаний.


5.2. Опубликовать заключение о результатах публичных слушаний в установленные сроки.

6. Срок проведения публичных слушаний исчисляется со дня оповещения о начале проведения публичных слушаний по проекту планировки территории до дня опубликования заключения о результатах публичных слушаний и составляет от 10 до 30 дней.

7. Установить, что регистрация заинтересованных лиц, желающих принять участие в публичных слушаниях, осуществляется с 11 до 12 часов 25.03.2024 г. в кабинете 509 администрации Артемовского городского округа (г. Артем, ул. Кирова, 48).

8. Контроль за исполнением данного постановления возложить на первого заместителя главы администрации Артемовского городского округа Литвинова А.А.

Глава Артемовского городского округа
В.В. Квон



ООО "РЕНЕССАНС АКТИВ ПРОЕКТ"

Юридический адрес: 690080, г. Владивосток, ул. Басаргина, д. 36, каб 8
Фактический адрес: 690024, г. Владивосток, ул. Третья, д. 7
Тел. 8 (423) 2393231
e-mail: project@renactive.pro www.renactive.pro
ИНН 2540275927 КПП 254001001

СРО-П-128-002540275927-0235

ВНЕСЕНИЕ ИЗМЕНЕНИЙ В ДОКУМЕНТАЦИЮ ПО ПЛАНИРОВКЕ ТЕРРИТОРИИ ЗЕМЕЛЬНЫХ УЧАСТКОВ, РАСПОЛОЖЕННЫХ В РАЙОНЕ РУСЛА РЕКИ ОЗЕРНЫЕ КЛЮЧИ, ОТ ЗЕМЕЛЬНОГО УЧАСТКА С КАДАСТРОВЫМ НОМЕРОМ 25:27:020102:387 ДО ПЕРЕСЕЧЕНИЯ С УЛ. КИРОВА В АРТЕМОВСКОМ ГОРОДСКОМ ОКРУГЕ

ТОМ I Положение о планировке территории

Взам.инв.№

Подпись и дата

Инд.№ подл.

2024



ООО "РЕНЕССАНС АКТИВ ПРОЕКТ"

Юридический адрес: 690080, г. Владивосток, ул. Басаргина, д. 36, каб. 8
Фактический адрес: 690024, г. Владивосток, ул. Третий, д. 7
Тел.: 8 (423) 2393231
e-mail: project@renactive.pro www.renactive.pro
ИНН 2540275927 КПП 254001001

СРО-П-128-002540275927-0235

ВНЕСЕНИЕ ИЗМЕНЕНИЙ В ДОКУМЕНТАЦИЮ ПО ПЛАНИРОВКЕ
ТЕРРИТОРИИ ЗЕМЕЛЬНЫХ УЧАСТКОВ, РАСПОЛОЖЕННЫХ В РАЙОНЕ РУСЛА
РЕКИ ОЗЕРНЫЕ КЛЮЧИ, ОТ ЗЕМЕЛЬНОГО УЧАСТКА С КАДАСТРОВЫМ
НОМЕРОМ 25:27:020102:387 ДО ПЕРЕСЕЧЕНИЯ С УЛ. КИРОВА В
АРТЕМОВСКОМ ГОРОДСКОМ ОКРУГЕ

ТОМ I Положение о планировке территории

Директор по проектированию

А.А. Волгин

Главный инженер проекта

А.С. Синицина

2024

Справка

ООО «Ренессанс Актив Проект» осуществляет свою деятельность на основании протокола от 06 июня 2023 г. № 362 заседания Совета Ассоциации Саморегулируемой организации «Проектировщики Приморского края». Регистрационный номер члена саморегулируемой организации: П-128-002540275927-0235 от 14.06.2023 г.

Выписка из единого реестра сведений о членах саморегулируемых организаций в области инженерных изысканий и в области архитектурно-строительного проектирования и их обязательствах: от 24.10.23 г. № 2540275927-20231024-0624.

Главный инженер проекта (Синицина А.С.)

Изм. № подл.	Подпись и дата	Взам. инв. №
--------------	----------------	--------------

Справка ГИПа

Изменения вносятся в документацию, ранее утвержденную постановлением главы Артемовского городского округа от 03.08.2021 № 265-пг «Об утверждении документации по планировке территории земельных участков, расположенных в районе русла реки Озерные Ключи, от земельного участка с кадастровым номером 25:27:020102:387 до пересечения с ул. Кирова в Артемовском городском округе» (далее – документация по планировке территории).

Документация комплектная и удовлетворяет требованиям технических регламентов и действующих нормативных документов и предусматривает мероприятия, обеспечивающие безопасность объекта при правильной эксплуатации сооружения.

Принятая технология и оборудование, строительные решения, организация производства и труда соответствуют новейшим достижениям науки и техники, в том числе взрывопожарной безопасности при правильной эксплуатации, данным инженерно-геологических изысканий и требованиям о защите населения и устойчивости объекта в чрезвычайных ситуациях.

Главный инженер проекта (Синицина А.С.)

Содержание

ВВЕДЕНИЕ	6
РАЗДЕЛ 1. ПОЛОЖЕНИЯ О ХАРАКТЕРИСТИКАХ ПЛАНИРУЕМОГО РАЗВИТИЯ ТЕРРИТОРИИ.....	8
1.1. Наименование и описание элементов планировочной структуры территории. Параметры и характеристики планируемого развития элементов планировочной структуры	8
1.2. Нумерация, перечень и наименование зон планируемого размещения объектов капитального строительства. Параметры зон планируемого размещения объектов капитального строительства	9
1.3. Описание и характеристики территорий общего пользования	9
1.4. Каталог координат характерных точек планируемых к установлению красных линий	9
РАЗДЕЛ 2. ПОЛОЖЕНИЯ ОБ ОЧЕРЕДНОСТИ ПЛАНИРУЕМОГО РАЗВИТИЯ ТЕРРИТОРИИ.....	10
РАЗДЕЛ 3. ОСНОВНЫЕ ТЕХНИКО ЭКОНОМИЧЕСКИЕ ПОКАЗАТЕЛИ.....	12

ВВЕДЕНИЕ

Внесение изменений в документацию по планировке территории выполнено на основании Постановления главы Артемовского городского округа №18-пг от 05.02.2024 г «О подготовке документации по внесению изменений в документацию по планировке территории земельных участков, расположенных в районе в районе русла реки Озерные Ключи, от земельного участка с кадастровым номером 25:27:020102:387 до пересечения с ул. Кирова в Артемовском городском округе».

Проект разработан на основании Генерального плана Артемовского городского округа, с изменениями, утвержденными постановлением правительства Приморского края № 819 - пп от 24.11.2023 «О внесении изменений в постановление Администрации Приморского края от 7 июля 2017 года № 277-па «О внесении изменений в генеральный план Артемовского городского округа Приморского края» и правил землепользования и застройки Артемовского городского округа Приморского края, с изменениями, утвержденными распоряжением Министерства строительства Приморского края №244-ра от 11.12.2023 г «О внесении изменений в распоряжение департамента градостроительства Приморского края от 25 сентября 2019 года № 110 «О внесении изменений в правила землепользования и застройки Артемовского городского округа Приморского края».

Внесенные изменения представляют собой:

1. Выделение дополнительного VIII этапа очередности планируемого развития территории (строительство улично-дорожной сети, благоустройство прилегающей территории).
2. Изменение характеристик и параметров элемента планировочной структуры УДС-6.
3. Исключение из проекта межевания ЗУ 16. Образование новых земельных участков ЗУ 27, ЗУ 28, ЗУ 29 и ЗУ 30.

Иные изменения данным проектом не предусмотрены.

В соответствии с п. 4 Постановление Правительства РФ от 31.03.2017 N 402 «Об утверждении Правил выполнения инженерных изысканий, необходимых для подготовки документации по планировке территории, перечня видов инженерных изысканий, необходимых для подготовки документации по планировке территории, и о внесении изменений в постановление Правительства Российской Федерации от 19 января 2006 года N 20 (с изменениями на 19 июня 2019 года)», компания АО «Ренессанс Актив» приняла решение, что инженерные изыскания, выполненные на момент разработки «Документации по планировке территории земельных участков, расположенных: в районе русла реки Озерные Ключи, от земельного участка с кадастровым номером 25:27:020102:387 до пересечения с ул. Кирова в Артемовском городском округе» компанией НИИ «Земля и город» в 2021 году являются достаточными, уточнения не требуются. Ранее выполненные инженерные изыскания отвечают требованиям по сроку их давности в соответствии с законодательством Российской Федерации и СП 47.13330.2016.

РАЗДЕЛ 1. ПОЛОЖЕНИЯ О ХАРАКТЕРИСТИКАХ ПЛАНИРУЕМОГО РАЗВИТИЯ ТЕРРИТОРИИ

1.1. Наименование и описание элементов планировочной структуры территории. Параметры и характеристики планируемого развития элементов планировочной структуры

В соответствии с Приказом Министерства строительства и жилищно-коммунального хозяйства Российской Федерации от 25.04.2017 № 738/пр «Об утверждении видов элементов планировочной структуры» в проекте планировки выделяется 19 элементов планировочной структуры.

Изменения внесены в 1 элемент планировочной структуры – УДС – 6.

В таблице 1.1 приведены подлежащие изменению наименование, описание, параметры и характеристики планируемого развития элементов планировочной структуры.

Таблица 1.1

Характеристики и параметры планируемого развития элементов планировочной структуры

№ элемента согласно чертежу планировки территории	Наименование элемента планировочной структуры	Площадь, га	Этажность
УДС-6	Улично-дорожная сеть	5,16	-

1.2. Нумерация, перечень и наименование зон планируемого размещения объектов капитального строительства. Параметры зон планируемого размещения объектов капитального строительства

В данный пункт внесение изменений не предусмотрено.

1.3. Описание и характеристики территорий общего пользования

В данный пункт внесение изменений не предусмотрено.

1.4. Каталог координат характерных точек планируемых к установлению красных линий

В данный пункт внесение изменений не предусмотрено.

РАЗДЕЛ 2. ПОЛОЖЕНИЯ ОБ ОЧЕРЕДНОСТИ ПЛАНИРУЕМОГО РАЗВИТИЯ ТЕРРИТОРИИ

Проектом предлагается поэтапная последовательность осуществления мероприятий, предусмотренных проектом планировки территории.

В рамках проекта внесения изменений предусмотрено выделение дополнительного VIII этапа освоения территории. Данный этап предусматривает – строительство улично-дорожной сети, благоустройство прилегающей территории.

На рисунке 2.1 приведена схема этапов освоения территории.

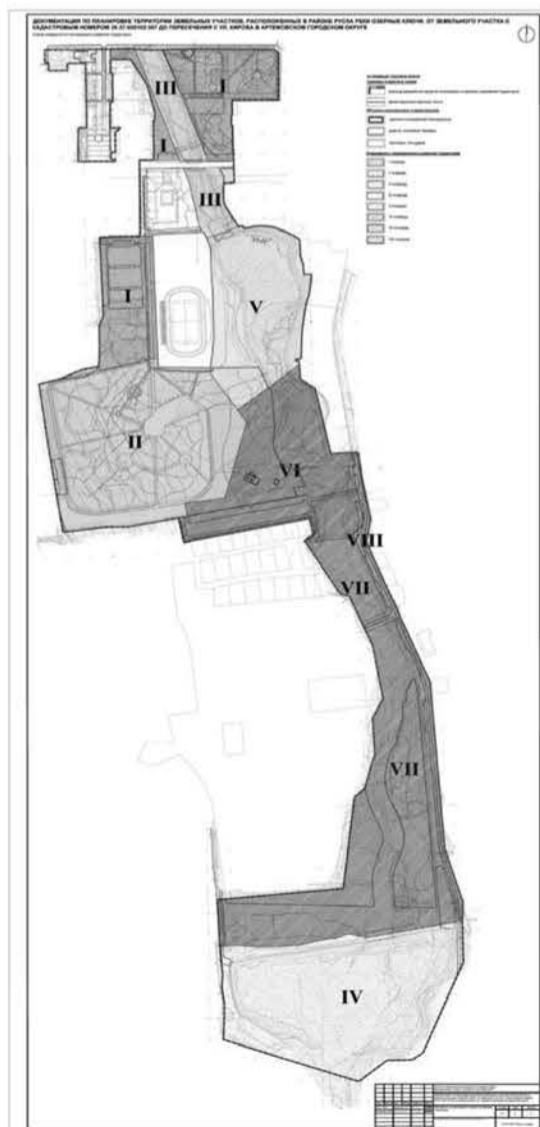


Рисунок 2.1
Схема этапов освоения территории

РАЗДЕЛ 3. ОСНОВНЫЕ ТЕХНИКО ЭКОНОМИЧЕСКИЕ ПОКАЗАТЕЛИ

Изменения внесены в протяженность основных проездов.

В таблице 3.1 приведены подлежащие изменению технико-экономические показатели развития проектируемой территории.

Таблица 3.1

Технико-экономические показатели

№	Наименование показателя	Единица измерения	Показатель	Примечания
6.1	Протяженность основных проездов	м	899,50	



ООО "РЕНЕССАНС АКТИВ ПРОЕКТ"
 Юридический адрес: 690080, г. Владивосток, ул. Басаргина, д. 36, каб. 8
 Фактический адрес: 690024, г. Владивосток, ул. Третья, д. 7
 Тел. 8 (423) 2393231
 e-mail: project@renactive.pro www.renactive.pro
 ИНН 2540275927 КПП 254001001

СРО-П-128-002540275927-0235

ВНЕСЕНИЕ ИЗМЕНЕНИЙ В ДОКУМЕНТАЦИЮ ПО ПЛАНИРОВКЕ ТЕРРИТОРИИ ЗЕМЕЛЬНЫХ УЧАСТКОВ, РАСПОЛОЖЕННЫХ В РАЙОНЕ РУСЛА РЕКИ ОЗЕРНЫЕ КЛЮЧИ, ОТ ЗЕМЕЛЬНОГО УЧАСТКА С КАДАСТРОВЫМ НОМЕРОМ 25:27:020102:387 ДО ПЕРЕСЕЧЕНИЯ С УЛ. КИРОВА В АРТЕМОВСКОМ ГОРОДСКОМ ОКРУГЕ

ТОМ III Основная (утверждаемая) часть проекта межевания территории

2024

Изм. № подл.	
Подпись и дата	2024
Взам. инв. №	

Справка ГИПа

Изменения вносятся в документацию, ранее утвержденную постановлением главы Артемовского городского округа от 03.08.2021 № 265-пг «Об утверждении документации по планировке территории земельных участков, расположенных в районе русла реки Озерные Ключи, от земельного участка с кадастровым номером 25:27:020102:387 до пересечения с ул. Кирова в Артемовском городском округе» (далее – документация по планировке территории).

Документация комплектная и удовлетворяет требованиям технических регламентов и действующих нормативных документов и предусматривает мероприятия, обеспечивающие безопасность объекта при правильной эксплуатации сооружения.

Принятая технология и оборудование, строительные решения, организация производства и труда соответствуют новейшим достижениям науки и техники, в том числе взрывопожарной безопасности при правильной эксплуатации, данным инженерно-геологических изысканий и требованиям о защите населения и устойчивости объекта в чрезвычайных ситуациях.

Главный инженер проекта А. Сеницина (Сеницина А.С.)

Справка

ООО «Ренессанс Актив Проект» осуществляет свою деятельность на основании протокола от 06 июня 2023 г. № 362 заседания Совета Ассоциации Саморегулируемой организации «Проектировщики Приморского края». Регистрационный номер члена саморегулируемой организации: П-128-002540275927-0235 от 14.06.2023 г.

Выписка из единого реестра сведений о членах саморегулируемых организаций в области инженерных изысканий и в области архитектурно-строительного проектирования и их обязательствах: от 24.10.23 г. № 2540275927-20231024-0624.

Главный инженер проекта А. Сеницина (Сеницина А.С.)

Изм. № подл.	
Подпись и дата	
Взам. инв. №	4

ООО "РЕНЕССАНС АКТИВ ПРОЕКТ"
 Юридический адрес: 690080, г. Владивосток, ул. Басаргина, д. 36, каб. 8
 Фактический адрес: 690024, г. Владивосток, ул. Третья, д. 7
 Тел. 8 (423) 2393231
 e-mail: project@renactive.pro www.renactive.pro
 ИНН 2540275927 КПП 254001001

СРО-П-128-002540275927-0235

ВНЕСЕНИЕ ИЗМЕНЕНИЙ В ДОКУМЕНТАЦИЮ ПО ПЛАНИРОВКЕ ТЕРРИТОРИИ ЗЕМЕЛЬНЫХ УЧАСТКОВ, РАСПОЛОЖЕННЫХ В РАЙОНЕ РУСЛА РЕКИ ОЗЕРНЫЕ КЛЮЧИ, ОТ ЗЕМЕЛЬНОГО УЧАСТКА С КАДАСТРОВЫМ НОМЕРОМ 25:27:020102:387 ДО ПЕРЕСЕЧЕНИЯ С УЛ. КИРОВА В АРТЕМОВСКОМ ГОРОДСКОМ ОКРУГЕ

ТОМ III Основная (утверждаемая) часть проекта межевания территории

Директор по проектированию А.А. Волгин
 Главный инженер проекта А.С. Сеницина

2024

Содержание

ВВЕДЕНИЕ..... 6

РАЗДЕЛ 1. ПЕРЕЧЕНЬ И СВЕДЕНИЯ О ПЛОЩАДИ ОБРАЗУЕМЫХ ЗЕМЕЛЬНЫХ УЧАСТКОВ, В ТОМ ЧИСЛЕ ВОЗМОЖНЫЕ СПОСОБЫ ИХ ОБРАЗОВАНИЯ. ВИД РАЗРЕШЕННОГО ИСПОЛЬЗОВАНИЯ ОБРАЗУЕМЫХ ЗЕМЕЛЬНЫХ УЧАСТКОВ В СООТВЕТСТВИИ С ПРОЕКТОМ ПЛАНИРОВКИ ТЕРРИТОРИИ 9

РАЗДЕЛ 2. ПЕРЕЧЕНЬ И СВЕДЕНИЯ О ПЛОЩАДИ ОБРАЗУЕМЫХ ЗЕМЕЛЬНЫХ УЧАСТКОВ, КОТОРЫЕ БУДУТ ОТНЕСЕНЫ К ТЕРРИТОРИЯМ ОБЩЕГО ПОЛЬЗОВАНИЯ ИЛИ ИМУЩЕСТВУ ОБЩЕГО ПОЛЬЗОВАНИЯ, В ТОМ ЧИСЛЕ В ОТНОШЕНИИ КОТОРЫХ ПРЕДПОЛАГАЮТСЯ РЕЗЕРВИРОВАНИЕ И (ИЛИ) ИЗЪЯТИЕ ДЛЯ ГОСУДАРСТВЕННЫХ ИЛИ МУНИЦИПАЛЬНЫХ НУЖД..... 12

РАЗДЕЛ 3. ВЕДОМОСТЬ КООРДИНАТ ПОВОРОТНЫХ ТОЧЕК ПЕРЕЛОМА ГРАНИЦ ОБРАЗУЕМЫХ ЗЕМЕЛЬНЫХ УЧАСТКОВ, В ТОМ ЧИСЛЕ В ОТНОШЕНИИ КОТОРЫХ ПРЕДПОЛАГАЮТСЯ ИХ РЕЗЕРВИРОВАНИЕ И (ИЛИ) ИЗЪЯТИЕ ДЛЯ ГОСУДАРСТВЕННЫХ ИЛИ МУНИЦИПАЛЬНЫХ НУЖД 13

РАЗДЕЛ 4. ПРЕДЛОЖЕНИЯ ПО УСТАНОВЛЕНИЮ ПУБЛИЧНЫХ СЕРВИТУТОВ..... 17

РАЗДЕЛ 5. СВЕДЕНИЯ О ГРАНИЦАХ ТЕРРИТОРИИ, В ОТНОШЕНИИ КОТОРОЙ УТВЕРЖДЕН ПРОЕКТ МЕЖЕВАНИЯ..... 18

ВВЕДЕНИЕ

Внесение изменений в документацию по планировке территории выполнено на основании Постановления главы Артемовского городского округа №18-пг от 05.02.2024 г «О подготовке документации по внесению изменений в документацию по планировке территории земельных участков, расположенных в районе в районе русла реки Озерные Ключи, от земельного участка с кадастровым номером 25:27:020102:387 до пересечения с ул. Кирова в Артемовском городском округе».

Проект разработан на основании Генерального плана Артемовского городского округа, с изменениями, утвержденными постановлением правительства Приморского края № 819 - пп от 24.11.2023 «О внесении изменений в постановление Администрации Приморского края от 7 июля 2017 года № 277-па «О внесении изменений в генеральный план Артемовского городского округа Приморского края» и правил землепользования и застройки Артемовского городского округа Приморского края, с изменениями, утвержденными распоряжением Министерства строительства Приморского края №244-ра от 11.12.2023 г «О внесении изменений в распоряжение департамента градостроительства Приморского края от 25 сентября 2019 года № 110 «О внесении изменений в правила землепользования и застройки Артемовского городского округа Приморского края».

Внесенные изменения представляют собой:

1. Выделение дополнительного VIII этапа очередности планируемого развития территории (строительство улично-дорожной сети, благоустройство прилегающей территории).
2. Изменение характеристик и параметров элемента планировочной структуры УДС-6.
3. Исключение из проекта межевания ЗУ 16. Образование новых земельных участков ЗУ 27, ЗУ 28, ЗУ 29 и ЗУ 30.

Иные изменения данным проектом не предусмотрены.

В соответствии с п. 4 Постановление Правительства РФ от 31.03.2017 N 402 «Об утверждении Правил выполнения инженерных изысканий, необходимых для подготовки документации по планировке территории, перечня видов инженерных изысканий, необходимых для подготовки документации по планировке территории, и о внесении изменений в постановление Правительства Российской Федерации от 19 января 2006 года N 20 (с изменениями на 19 июня 2019 года)», компания АО «Ренессанс Актив» приняла решение, что инженерные изыскания, выполненные на момент разработки «Документации по планировке территории земельных участков, расположенных: в районе русла реки Озерные Ключи, от земельного участка с кадастровым номером 25:27:020102:387 до пересечения с ул. Кирова в Артемовском городском округе» компанией НИИ «Земля и город» в 2021 году являются достаточными, уточнения не требуются.

Ранее выполненные инженерные изыскания отвечают требованиям по сроку их давности в соответствии с законодательством Российской Федерации и СП 47.13330.2016.

РАЗДЕЛ 1. ПЕРЕЧЕНЬ И СВЕДЕНИЯ О ПЛОЩАДИ ОБРАЗУЕМЫХ ЗЕМЕЛЬНЫХ УЧАСТКОВ, В ТОМ ЧИСЛЕ ВОЗМОЖНЫЕ СПОСОБЫ ИХ ОБРАЗОВАНИЯ. ВИД РАЗРЕШЕННОГО ИСПОЛЬЗОВАНИЯ ОБРАЗУЕМЫХ ЗЕМЕЛЬНЫХ УЧАСТКОВ В СООТВЕТСТВИИ С ПРОЕКТОМ ПЛАНИРОВКИ ТЕРРИТОРИИ

В рамках проекта внесения изменений предусмотрено исключение из таблицы 1.1 земельного участка ЗУ16, а так же образование новых земельных участков.

Таблица 1.1

Перечень и сведения о площади образуемых земельных участков, в том числе возможные способы их образования

Условный номер образуемого земельного участка, ЗУ:	Площадь, кв. м	Возможный способ образования земельного участка	Вид разрешенного использования в соответствии с классификатором видов разрешенного использования земельных участков	Примечание
ЗУ27 (Контур 1)	7310	в соответствии со статьей 11.3 Земельного кодекса РФ (Образование земельных участков из земель или земельных участков, находящихся в государственной или муниципальной собственности)	12.0.1 (улично-дорожная сеть)	Состоит из: земель, находящихся в муниципальной собственности
ЗУ27 (Контур 2)	14142	в соответствии со статьей 11.3 Земельного кодекса РФ	12.0.1 (улично-дорожная сеть)	Состоит из: земель, находящихся в

		(Образование земельных участков из земель или земельных участков, находящихся в государственной или муниципальной собственности)		муниципальной собственности
ЗУ28 (Контур 1)	11178	в соответствии со статьей 11.3 Земельного кодекса РФ (Образование земельных участков из земель или земельных участков, находящихся в государственной или муниципальной собственности)	12.0.1 (улично-дорожная сеть)	Состоит из: земель, находящихся в муниципальной собственности
ЗУ28 (Контур 2)	1315	в соответствии со статьей 11.3 Земельного кодекса РФ (Образование земельных участков из земель или земельных участков, находящихся в государственной или муниципальной собственности)	12.0.1 (улично-дорожная сеть)	Состоит из: земель, находящихся в муниципальной собственности
ЗУ28 (Контур 3)	2209	в соответствии со статьей 11.3 Земельного кодекса РФ (Образование земельных участков из земель или земельных участков, находящихся в государственной или муниципальной собственности)	12.0.1 (улично-дорожная сеть)	Состоит из: земель, находящихся в муниципальной собственности
ЗУ29	7747	в соответствии со статьей 11.3 Земельного	12.0.1 (улично-дорожная сеть)	Состоит из: земель,

		кодекса РФ (Образование земельных участков из земель или земельных участков, находящихся в государственной или муниципальной собственности)		находящихся в муниципальной собственности
ЗУ30	1580	в соответствии со статьей 11.3 Земельного кодекса РФ (Образование земельных участков из земель или земельных участков, находящихся в государственной или муниципальной собственности)	12.0.1 (улично-дорожная сеть)	Состоит из: земель, находящихся в муниципальной собственности

РАЗДЕЛ 2. ПЕРЕЧЕНЬ И СВЕДЕНИЯ О ПЛОЩАДИ ОБРАЗУЕМЫХ ЗЕМЕЛЬНЫХ УЧАСТКОВ, КОТОРЫЕ БУДУТ ОТНЕСЕНЫ К ТЕРРИТОРИЯМ ОБЩЕГО ПОЛЬЗОВАНИЯ ИЛИ ИМУЩЕСТВУ ОБЩЕГО ПОЛЬЗОВАНИЯ, В ТОМ ЧИСЛЕ В ОТНОШЕНИИ КОТОРЫХ ПРЕДПОЛАГАЮТСЯ РЕЗЕРВИРОВАНИЕ И (ИЛИ) ИЗЪЯТИЕ ДЛЯ ГОСУДАРСТВЕННЫХ ИЛИ МУНИЦИПАЛЬНЫХ НУЖД

В рамках проекта внесения изменений предусмотрено исключение из таблицы 2.1 земельного участка ЗУ16, а так же образование новых земельных участков.

Таблица 2.1

Перечень и сведения о площади образуемых земельных участков, которые будут отнесены к территориям общего пользования

Условный номер образуемого земельного участка, ЗУ:	Площадь, кв. м	Вид разрешенного использования в соответствии с классификатором видов разрешенного использования земельных участков
ЗУ27 (Контур 1)	7310	12.0.1 (улично-дорожная сеть)
ЗУ27 (Контур 2)	14142	12.0.1 (улично-дорожная сеть)
ЗУ28 (Контур 1)	11178	12.0.1 (улично-дорожная сеть)
ЗУ28 (Контур 2)	1315	12.0.1 (улично-дорожная сеть)
ЗУ28 (Контур 3)	2209	12.0.1 (улично-дорожная сеть)
ЗУ29	7747	12.0.1 (улично-дорожная сеть)
ЗУ30	1580	12.0.1 (улично-дорожная сеть)

13

РАЗДЕЛ 3. ВЕДОМОСТЬ КООРДИНАТ ПОВОРОТНЫХ ТОЧЕК ПЕРЕЛОМА ГРАНИЦ ОБРАЗУЕМЫХ ЗЕМЕЛЬНЫХ УЧАСТКОВ, В ТОМ ЧИСЛЕ В ОТНОШЕНИИ КОТОРЫХ ПРЕДПОЛАГАЮТСЯ ИХ РЕЗЕРВИРОВАНИЕ И (ИЛИ) ИЗЪЯТИЕ ДЛЯ ГОСУДАРСТВЕННЫХ ИЛИ МУНИЦИПАЛЬНЫХ НУЖД

В рамках проекта внесения изменений предусмотрено исключение из таблицы 3.1 земельного участка ЗУ16, а так же образование новых земельных участков.

Ведомость координат характерных точек перелома границ образуемых земельных участков приведена в таблице 3.1.

Таблица 3.1

Ведомость координат характерных точек перелома границ образуемых земельных участков

№	X, м	Y, м
1	2	3
Условный номер земельного участка ЗУ27 (Контур 1)		
1	385576.61	1419072.21
2	385570.36	1419041.49
3	385575.79	1419038.08
4	385575.75	1419038.13
5	385589.89	1419057.27
6	385629.10	1419049.30
7	385667.90	1419041.42
8	385617.69	1418776.07
9	385575.36	1418784.66
10	385571.10	1418769.27
11	385630.38	1418757.16
12	385680.32	1419020.95
13	385702.37	1419013.36
14	385705.15	1419035.15
15	385680.34	1419045.75
16	385676.82	1419051.84
17	385664.85	1419054.27
1	385576.61	1419072.21

14

№	X, м	Y, м
1	2	3
Условный номер земельного участка ЗУ27 (Контур 2)		
18	385272.01	1419303.60
19	385254.71	1419310.98
20	385239.14	1419317.64
21	385218.01	1419319.40
22	385191.98	1419321.55
23	384844.80	1419350.31
24	384717.38	1419390.54
25	384716.48	1419390.82
26	384702.66	1419390.50
27	384702.77	1419374.18
28	384840.91	1419330.57
29	385234.21	1419297.99
30	385385.83	1419233.24
31	385394.20	1419251.41
32	385362.19	1419265.09
33	385348.36	1419270.98
18	385272.01	1419303.60
Условный номер земельного участка ЗУ28 (Контур 1)		
1	385575.36	1418784.66
2	385617.69	1418776.07
3	385667.90	1419041.42
4	385629.10	1419049.30
5	385623.13	1419019.91
6	385617.16	1418990.50
7	385611.19	1418961.09
8	385605.22	1418931.69
9	385599.24	1418902.28
10	385593.27	1418872.88
11	385587.30	1418843.47
12	385581.33	1418814.07
1	385575.36	1418784.66
Внутренний контур		
23	385643.68	1418985.99
24	385649.27	1418984.84
25	385650.52	1418990.25
26	385644.95	1418991.56
23	385643.68	1418985.99

Инь.№ подл. Подпись и дата Взам. инв.№

15

№	X, м	Y, м
1	2	3
Условный номер земельного участка ЗУ28 (Контур 2)		
13	385676.82	1419051.84
14	385698.62	1419154.98
15	385669.47	1419160.66
16	385666.78	1419147.98
17	385686.12	1419144.19
18	385667.85	1419057.89
19	385664.85	1419054.27
13	385676.82	1419051.84
Условный номер земельного участка ЗУ28 (Контур 3)		
20	384703.54	1419341.95
21	384702.77	1419374.18
22	384840.91	1419330.57
20	384703.54	1419341.95
Условный номер земельного участка ЗУ29		
1	385385.83	1419233.24
2	385408.77	1419223.45
3	385591.48	1419145.42
4	385611.98	1419166.06
5	385628.41	1419168.66
6	385720.61	1419150.70
7	385755.50	1419145.73
8	385755.86	1419148.23
9	385770.78	1419145.91
10	385775.23	1419145.28
11	385779.41	1419144.93
12	385785.37	1419144.05
13	385784.65	1419157.74
14	385723.31	1419166.47
15	385670.79	1419176.70
16	385646.14	1419181.50
17	385628.67	1419184.91
18	385627.37	1419184.70
19	385602.47	1419180.75
20	385571.26	1419175.79
21	385509.84	1419202.03
22	385467.10	1419220.28
23	385394.20	1419251.41

Иинв.№ подл. Подпись и дата Взам.инв.№

16

1	385385.83	1419233.24
Условный номер земельного участка ЗУ30		
1	385385.83	1419233.24
2	385359.21	1419175.42
3	385381.69	1419165.44
4	385408.77	1419223.45
1	385385.83	1419233.24

Иинв.№ подл. Подпись и дата Взам.инв.№

17

РАЗДЕЛ 4. ПРЕДЛОЖЕНИЯ ПО УСТАНОВЛЕНИЮ ПУБЛИЧНЫХ СЕРВИТУТОВ

В данный раздел внесение изменений не предусмотрено.

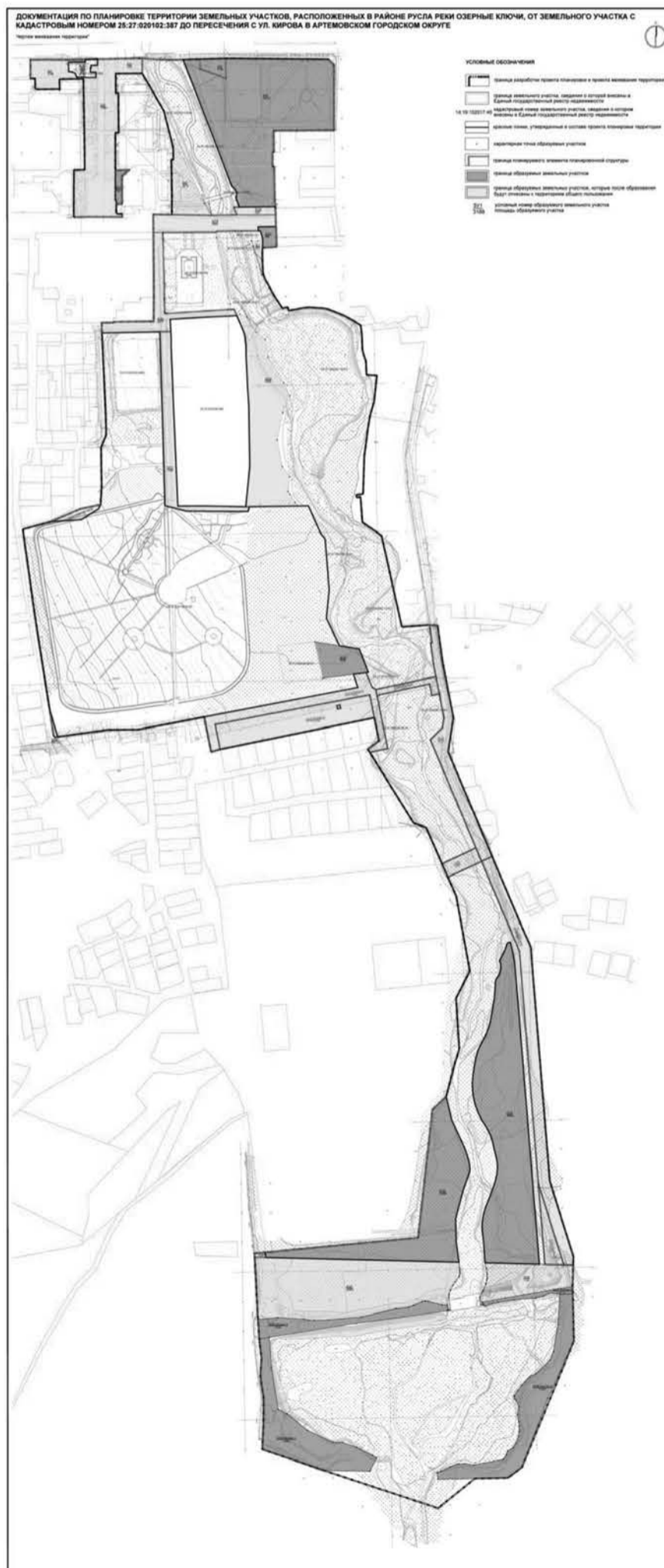
Иинв.№ подл. Подпись и дата Взам.инв.№

18

РАЗДЕЛ 5. СВЕДЕНИЯ О ГРАНИЦАХ ТЕРРИТОРИИ, В ОТНОШЕНИИ КОТОРОЙ УТВЕРЖДЕН ПРОЕКТ МЕЖЕВАНИЯ

В данный раздел внесение изменений не предусмотрено.

Иинв.№ подл. Подпись и дата Взам.инв.№



ГЛАВА
АРТЕМОВСКОГО ГОРОДСКОГО ОКРУГА
ПОСТАНОВЛЕНИЕ

04.03.2024

№ 34-пг

ОБ УТВЕРЖДЕНИИ ДОКУМЕНТАЦИИ ПО ПЛАНИРОВКЕ ТЕРРИТОРИИ В ЧАСТИ
ПРОЕКТА ПЛАНИРОВКИ И ПРОЕКТА МЕЖЕВАНИЯ ТЕРРИТОРИИ В РАЙОНЕ УЛ.
КУЙБЫШЕВА, 11А В Г. АРТЕМЕ

В соответствии с Градостроительным кодексом, федеральными законами от 06.10.2003 № 131-ФЗ «Об общих принципах организации местного самоуправления в Российской Федерации», от 13.07.2015 № 212-ФЗ «О свободном порте Владивосток», Законом Приморского края от 18.11.2014 № 497-КЗ «О перераспределении полномочий между органами местного самоуправления муниципальных образований Приморского края и органами государственной власти Приморского края и внесении изменений в отдельные законодательные акты Приморского края», постановлением Администрации Приморского края от 29.02.2016 № 78-па «Об утверждении Порядка подготовки, утверждения документации по планировке территорий Владивостокского, Артемовского городских округов и поселений Надеждинского, Шкотовского муниципальных районов, внесения изменений в такую документацию, отмены такой документации или ее отдельных частей, признания отдельных частей такой документации не подлежащими применению», решением Думы Артемовского городского округа от 28.04.2011 № 497 «Об утверждении Правил землепользования и застройки Артемовского городского округа» (в ред. распоряжения департамента градостроительства Приморского края от 25.09.2019 № 110), руководствуясь Уставом Артемовского городского округа Приморского края,

ПОСТАНОВЛЯЮ:

1. Утвердить документацию по планировке территории в части проекта планировки и проекта межевания территории в районе ул. Куйбышева, 11а в г. Артеме.
2. Управлению архитектуры и градостроительства администрации Артемовского городского округа (Моисеева О.А.):
 - 2.1. Направить утвержденную документацию по планировке территории в части проекта планировки и проекта межевания территории в районе ул. Куйбышева, 11а в г. Артеме и заверенную копию настоящего постановления в течение 7 (семи) дней со дня его принятия в министерство архитектуры и градостроительной политики Приморского края для размещения в информационной системе обеспечения градостроительной деятельности.
 - 2.2. Направить данное постановление в орган кадастрового учета.
3. Управлению информационной политики администрации Артемовского городского округа (Рыбакова Д.В.) опубликовать в газете «Выбор» и разместить на официальном сайте Артемовского городского округа настоящее постановление и документацию по планировке территории в части проекта планировки и проекта межевания территории в районе ул. Куйбышева, 11а в г. Артеме.
4. Контроль за исполнением данного постановления возложить на первого заместителя главы администрации Артемовского городского округа Литвинова А.А.

Глава Артемовского городского округа
В.В. Квон



Общество с ограниченной ответственностью
«Центр развития территорий»
ИНН 2537135687 ОГРН 1182536006784
690012, Приморский край, г. Владивосток,
ул. Харьковская, дом 10, кв. 233
e-mail: crazvitia@mail.ru тел. +7 (952) 084-54-75

Свидетельство СРО-И-033-16032012
Заказчик: ООО СЗ «Атлантстрой-2»

Документация по планировке территории в части проекта
планировки территории и проекта межевания территории
в районе ул. Куйбышева, 11а в городе Артеме

ПРОЕКТ ПЛАНИРОВКИ ТЕРРИТОРИИ

Том 1
Основная часть проекта

Положение о характеристиках планируемого развития территории, о
характеристиках объектов капитального строительства
Положения об очередности планируемого развития территории

Шифр: 23Ц-ДПТ-77-ППТ.04

г. Владивосток 2023 г.



ЦЕНТР
РАЗВИТИЯ
ТЕРРИТОРИИ

Общество с ограниченной ответственностью
«Центр развития территорий»
ИНН 2537135687 ОГРН 1182536006784
690012, Приморский край, г. Владивосток,
ул. Харьковская, дом 10, кв. 233
e-mail: crazvitia@mail.ru тел. +7 (952) 084-54-75

Свидетельство СРО-И-033-16032012
Заказчик: ООО СЗ «Атлантстрой-2»

Документация по планировке территории в части проекта
планировки территории и проекта межевания территории
в районе ул. Куйбышева, 11а в городе Артеме

ПРОЕКТ ПЛАНИРОВКИ ТЕРРИТОРИИ

Том 1
Основная часть проекта

Положение о характеристиках планируемого развития территории, о
характеристиках объектов капитального строительства
Положения об очередности планируемого развития территории

Шифр: 23Ц-ДПТ-77-ППТ.04

Директор

Ивашина И. Г.

Главный инженер

Галанов А. В.

г. Владивосток 2023 г.

СОДЕРЖАНИЕ

ВВЕДЕНИЕ.....	2
1. ПОЛОЖЕНИЕ О ХАРАКТЕРИСТИКАХ ПЛАНИРУЕМОГО РАЗВИТИЯ ТЕРРИТОРИИ.....	4
1.1. Характеристики планируемого развития территории.....	4
1.2. Информация о плотности и параметрах застройки территории.....	6
1.3. Информация о характеристиках объектов капитального строительства жилого, производственного, общественно-делового и иного назначения и необходимых для функционирования таких объектов и обеспечения жизнедеятельности граждан объектов коммунальной, транспортной, социальной инфраструктур, в том числе объектов, включенных в программы комплексного развития систем коммунальной инфраструктуры, программы комплексного развития транспортной инфраструктуры, программы комплексного развития социальной инфраструктуры и необходимых для развития территории в границах элемента планировочной структуры.....	7
1.3.1 Информация о характеристиках объектов капитального строительства жилого, производственного, общественно-делового и иного назначения.....	7
1.3.2 Информация о необходимых для функционирования таких объектов и обеспечения жизнедеятельности граждан объектах коммунальной инфраструктуры, в том числе объектов, включенных в программы комплексного развития систем коммунальной инфраструктуры и необходимых для развития территории в границах элемента планировочной структуры.....	8
1.3.3 Информация о необходимых для функционирования таких объектов и обеспечения жизнедеятельности граждан объектах транспортной инфраструктуры, в том числе объектов, включенных в программы комплексного развития транспортной инфраструктуры и необходимых для развития территории в границах элемента планировочной структуры.....	10
1.3.4 Информация о необходимых для функционирования таких объектов и обеспечения жизнедеятельности граждан объектах социальной инфраструктуры, в том числе объектов, включенных в программы комплексного развития социальной инфраструктуры и необходимых для развития территории в границах элемента планировочной структуры.....	10
1.4. Сведения о плотности и параметрах застройки территории, необходимые для размещения объектов федерального значения, объектов регионального значения, объектов местного значения, а также в целях согласования проекта планировки территории в соответствии с частью 12.7 статьи 45 ГрК РФ информация о планируемых мероприятиях по обеспечению сохранения применительно к территориальным зонам, в которых планируется размещение указанных объектов, фактических показателей обеспеченности территории объектами коммунальной, транспортной, социальной инфраструктур и фактических показателей территориальной доступности таких объектов для населения.....	11
2. ПОЛОЖЕНИЯ ОБ ОЧЕРЕДНОСТИ ПЛАНИРУЕМОГО РАЗВИТИЯ ТЕРРИТОРИИ, СОДЕРЖАЩИЕ ЭТАПЫ ПРОЕКТИРОВАНИЯ, СТРОИТЕЛЬСТВА, РЕКОНСТРУКЦИИ ОБЪЕКТОВ КАПИТАЛЬНОГО СТРОИТЕЛЬСТВА ЖИЛОГО, ПРОИЗВОДСТВЕННОГО, ОБЩЕСТВЕННО-ДЕЛОВОГО И ИНОГО НАЗНАЧЕНИЯ И ЭТАПЫ СТРОИТЕЛЬСТВА, РЕКОНСТРУКЦИИ НЕОБХОДИМЫХ ДЛЯ ФУНКЦИОНИРОВАНИЯ ТАКИХ ОБЪЕКТОВ И ОБЕСПЕЧЕНИЯ ЖИЗНЕДЕЯТЕЛЬНОСТИ ГРАЖДАН ОБЪЕКТОВ КОММУНАЛЬНОЙ, ТРАНСПОРТНОЙ, СОЦИАЛЬНОЙ ИНФРАСТРУКТУР, В ТОМ ЧИСЛЕ ОБЪЕКТОВ, ВКЛЮЧЕННЫХ В ПРОГРАММЫ КОМПЛЕКСНОГО РАЗВИТИЯ СИСТЕМ КОММУНАЛЬНОЙ ИНФРАСТРУКТУРЫ, ПРОГРАММЫ КОМПЛЕКСНОГО РАЗВИТИЯ ТРАНСПОРТНОЙ ИНФРАСТРУКТУРЫ, ПРОГРАММЫ КОМПЛЕКСНОГО РАЗВИТИЯ СОЦИАЛЬНОЙ ИНФРАСТРУКТУРЫ.....	12
2.1. Этапы проектирования, строительства, реконструкции объектов капитального строительства жилого, производственного, общественно-делового и иного назначения.....	12
2.2. Этапы строительства, реконструкции необходимых для функционирования таких объектов и обеспечения жизнедеятельности граждан объектов коммунальной, транспортной, социальной инфраструктур, в том числе объектов, включенных в программы комплексного развития систем коммунальной инфраструктуры, программы комплексного развития транспортной инфраструктуры, программы комплексного развития социальной инфраструктуры.....	12
3. Основные технико-экономические показатели.....	13

ВВЕДЕНИЕ

Проект разработан ООО «Центр развития территорий» по заказу ООО СЗ «Атлантстрой-2» (Договор от 22.05.2023 г. №23ЦРТ-ДПГ-77) в соответствии с:

- Градостроительным кодексом Российской Федерации от 29.12.2004 № 190-ФЗ;
 - Земельным Кодексом Российской Федерации от 25.10.2001 № 136-ФЗ;
 - Водным Кодексом Российской Федерации от 03.06.2006 № 74-ФЗ;
 - Лесным Кодексом Российской Федерации от 04.12.2006 № 200-ФЗ;
 - Федеральным законом от 06.10.2003 № 131-ФЗ «Об общих принципах организации местного самоуправления в Российской Федерации»;
 - Федеральным законом от 18.06.2001 № 78-ФЗ «О землеустройстве»;
 - Федеральным законом от 14.03.1995 № 33-ФЗ «Об особо охраняемых территориях»;
 - Федеральным законом от 25.06.2002 № 73-ФЗ «Об объектах культурного наследия, памятниках истории и культуры народов Российской Федерации»;
 - Федеральным законом от 30.03.1999 № 52-ФЗ «О санитарно-эпидемиологическом благополучии населения»;
 - Федеральным законом от 21.12.1994 № 68-ФЗ «О защите населения и территорий от чрезвычайных ситуаций природного и техногенного характера»;
 - Федеральным законом от 10.01.2002 № 7-ФЗ «Об охране окружающей среды»;
 - Федеральным законом от 21.12.1994 № 69-ФЗ «О пожарной безопасности»;
 - Федеральным законом от 24.07.2007 № 221-ФЗ «О кадастровой деятельности»;
 - СП 42.13330.2016 «Градостроительство. Планировка и застройка городских и сельских поселений»;
 - СанПиН 2.2.1/2.1.1.1200-03 «Санитарно-защитные зоны и санитарная классификация предприятий, сооружений и иных объектов»;
 - Действующим законодательством в области архитектурной деятельности и градостроительства, строительными и санитарно-эпидемиологическими нормами;
 - Приказом от 1.08.2014 г. № П/369 "О реализации информационного взаимодействия при ведении государственного кадастра недвижимости в электронном виде".
- При разработке документации по планировке территории использованы следующие материалы:

1. Утвержденная градостроительная документация:
 - Региональные нормативы градостроительного проектирования в Приморском крае, утвержденные Постановлением Администрации Приморского края от 21.12.2016 г. №593-па (ред. Постановление Правительства Приморского края от 18.08.2022г №562-пп) (далее РНГП);
 - Генеральный план Артемовского городского округа Приморского края, утвержденный Решением Думы Артемовского городского округа от 30.10.2009 № 237 (в ред. Постановления правительства Приморского края от 24.11.2023г. №819-пп) (далее ГП);
 - Правила землепользования и застройки на территории Артемовского городского округа, утвержденные Решением Думы Артемовского городского округа от 28.04.2011 № 497 (в ред. Распоряжения министерства строительства Приморского края от 11.12.2023г № 244-ра) (далее ПЗЗ);
 - Местные нормативы градостроительного проектирования Артемовского городского округа, утвержденные Постановлением Правительства Приморского края от 30.01.2020 № 57-пп (в ред. Постановления Правительства Приморского края от 12.05.2022г № 311-пп) (далее МНГП).
2. Техническое задание на подготовку документации по планировке территории в части разработки проекта планировки и проекта межевания территории в районе ул. Куйбышева, 11А в городе Артеме;
3. Инженерно-геодезические, инженерно-геологические, инженерно-экологические и инженерно-гидрометеорологические изыскания выполненные ООО «Центр развития территорий» в соответствии с заданием на выполнение инженерных изысканий для подготовки документации по планировке территории в части разработки проекта планировки

2

территории и проекта межевания территории в районе ул. Куйбышева, 11А в городе Артеме (приложение к договору подряда).

Подготовка графической части документации по планировке территории осуществляется:

- 1) в соответствии с системой координат, используемой для ведения Единого государственного реестра недвижимости (МСК-25);
- 2) с использованием цифрового топографического плана М 1:500, соответствующего действительному состоянию местности на момент разработки проекта, выполненного ООО «Центр развития территорий» в 2023 г.

3

1. ПОЛОЖЕНИЕ О ХАРАКТЕРИСТИКАХ ПЛАНИРУЕМОГО РАЗВИТИЯ ТЕРРИТОРИИ

1.1. Характеристики планируемого развития территории

Общая площадь Территории в границах подготовки проекта планировки территории составляет 1,3679 га.

Проектируемый участок находится на землях населенных пунктов и входит в состав Артемовского городского округа и расположен в городе Артеме в районе ул. Куйбышева 11 А.

В границах территории проектирования предусматривается размещение многоквартирного жилого дома с административным первым этажом и 3х-этажным паркингом на 288 м/мест (1 этаж – 85 мест (10 МГН), 2 этаж 89 мест (6 МГН), 3 этаж – 88 мест (6 МГН), на территории участка – 26 мест (9 МГН) в сложившейся структуре микрорайона с частичным сохранением и размещением озелененных территорий общего пользования и площадок различного назначения, также пешеходных тротуаров.

На территории предлагается установление планируемых элементов планировочной структуры: квартала и улично-дорожной сети, границы совпадают с красной линией.

Территория проектирования, согласно ПЗЗ, относится к территории комплексного развития. На текущий момент отсутствуют земельные участки для комплексного освоения территории и заключенный договор о комплексном развитии территории. Настоящая документация по планировке территории подготавливается без учета комплексного освоения территории ввиду отсутствия правовых актов согласно ст.66 ГрК РФ.

Население

Численность населения застройки на расчетный срок – 385 чел., из них:

- сохраняемая жилая застройка – 0 чел.;
- проектируемая жилая застройка – 385 чел.¹

Расчетная плотность населения микрорайона составляет 450 чел./га, в т.ч. для проектируемого многоквартирного дома в границах земельного участка – 287 чел./га.

Планируемая плотность населения не превышает нормативные показатели.

Коэффициент плотности застройки жилыми домами – 1,75

Жилой фонд

Сохраняемый жилой фонд на расчетный срок – отсутствует

Проектируемый жилой фонд на расчетный срок – 12 326 м² жилой площади.

Основные расчетные показатели Территории²

Наименование показателя	Планируемый показатель
Территория в границах подготовки проекта планировки, (га) ³	1,3679
Зона застройки многоквартирными жилыми домами (9 этажей и более, (га)	1,3679
Зона планируемого размещения жилой застройки, (га)	0,5463
Население Территории, существующее ⁴ (чел.)	-
Население Территории планируемое (чел.) ⁵	385
Общая расчетная площадь существующих объектов капитального строительства в границах разработки Документации, кв. м, в том числе:	959,7
• Общая площадь жилой застройки	-

¹ Взят укрупненный показатель планируемого населения в границах территории проектирования для осуществления расчетов, связанных с численностью населения

² Расчетные показатели даны укрупненно и должны уточняться в дальнейшем архитектурно-строительном проектировании.

³ Уточненная общая площадь Территории в границах подготовки проекта планировки территории.

⁴ Численность населения существующей многоквартирной жилой застройки отсутствует.

⁵ Расчетный показатель численности планируемого населения многоквартирной жилой застройки производился в соответствии с жилищной обеспеченностью по данным табл.1.6.1 МНГП, норма жилищной обеспеченности на расчетный срок – 32,0 м²/чел..

4

• Площадь жилищного фонда (площадь квартир)	-
• Площадь образовательных учреждений	-
• Общая площадь нежилых зданий	959,7
• Общая площадь ОНС	96,6
Плотность населения на рассматриваемую Территорию (существующая), (чел./га)	-
Общая расчетная площадь планируемых объектов капитального строительства (далее – ОКС) в границах разработки Документации, кв. м, в том числе:	24000
• Общая площадь жилой застройки, кв. м	24000
- в том числе жилищный фонд (кв. м общей жилой площади квартир)	12326
- в том числе площадь встроенных помещений нежилого назначения, подземных (и/или обвалованных) многоуровневых стоянок, кв. м	11674
Плотность населения на рассматриваемую Территорию (проектная), (чел./га)	281
Потребность в объектах социального назначения	
Дошкольные образовательные организации существующая/проектная (мест)	-/33 мест
Школы существующая/проектная (мест)	-/35 мест
Организации дополнительного образования существующая/проектная (мест)	-/27 мест

В границах разработки проекта планировки территории выделены следующие элементы планировочной структуры⁶, перечень которых приведен в таблице 1.

Таблица 1

Элементы планировочной структуры в границах подготовки Документации

№ п/п	Наименование элемента планировочной структуры	Площадь, га
1	Площадь Территории в границах Документации	1,3679
1.1	Квартал в т.ч.	1,1965
1.1.1	Внутриквартальная улично-дорожная сеть	0,0685
1.1.2	Зона многоэтажной жилой застройки (высотной застройки), с целью строительства многоквартирного жилого дома со встроенными нежилыми помещениями	0,5463
1.2	Улично-дорожная сеть	0,2399
1.3	Существующая застройка	0,5817

1.1. Планируемые показатели развития Территории. Планируемый баланс Территории.

Планируемый баланс Территории в границах разработки Документации приведен в таблице 2.

Таблица 2

Планируемый баланс Территории в границах разработки проекта планировки территории

№ п/п	Наименование зон планируемого размещения объектов капитального строительства	Проектная площадь участков Территории	
		%	га
Территория в границах Документации			
		100	1,3679
1.	Зона планируемого размещения объектов капитального строительства	39,9	0,5463
1.1.	Зона многоэтажной жилой застройки (высотной застройки), с целью строительства многоквартирного жилого дома со встроенными нежилыми помещениями	39,9	0,5463
1.2.	Зона планируемого размещения площадок для занятий спортом ⁷	-	-

⁶ Виды элементов планировочной структуры в границах разработки проекта планировки территории выделены в соответствии с приказом Министерства строительства и жилищно-коммунального хозяйства Российской Федерации от 25.04.2017 № 738/пр «Об утверждении видов элементов планировочной структуры».

⁷ Площадки для занятий спортом предусмотрены в границах зоны многоэтажной жилой застройки (высотной застройки)

5

2.	Иные территории	60,1	0,8216
2.1.	Зона существующей застройки	42,5	0,5817
2.2	Зона размещения улично-дорожной сети	17,6	0,2399
2.3	Зона территорий общего пользования, за исключением улично-дорожной сети ⁸	-	-

1.2. Информация о плотности и параметрах застройки территории

Зоны планируемого размещения, а также устанавливаемые в отношении таких зон плотность и параметры застройки Территории, определены исходя из возможности сочетания в границах элементов планировочной структуры (кварталов) на земельных участках различных видов деятельности, равно как и возможности создания комфортной многофункциональной городской среды, на основании видов разрешенного использования земельных участков, установленных ПЗЗ ВГО.

Согласно ПЗЗ ВГО проектируемая Территория расположена в территориальных зонах:

Ж 4 – Зона застройки многоэтажными жилыми домами (9 этажей и более);

В границах подготовки документации выделены следующие зоны планируемого размещения объектов капитального строительства⁹:

1. Зона многоэтажной жилой застройки (Зона планируемого размещения многоэтажной жилой застройки (высотной застройки), с целью строительства многоквартирного жилого дома.

Параметры зоны:

Цели и задачи выделения зоны – обеспечение условий для создания объектов жилого назначения с возможностью размещения встроенных объектов бытового и иного обслуживания населения, с заданными минимальными и максимальными показателями застройки земельных участков в целях обеспечения эффективности функционирования жилой зоны.

Виды разрешенного использования:

– Многоэтажная жилая застройка (высотная застройка) (код 2.1.1);

Плотность и параметры застройки:

- предельное минимальное количество этажей – 9 надземных этажей.

- предельное максимальное количество этажей – 25 надземных этажей.

-минимальные отступы от границ земельных участков в целях определения мест допустимого размещения зданий, строений, сооружений, за пределами которых запрещено строительство зданий, строений, сооружений;

3 м; 0 м в случае размещения на смежном участке пристроенного здания; 5 м со стороны улично-дорожной сети, за исключением проездов.

Размеры земельных участков – не менее 2500 кв. м.

Максимальный процент застройки в границах земельного участка, включая здания, строения, сооружения, в том числе обеспечивающие функционирование объекта – 60%.

Максимальный коэффициент плотности застройки жилыми домами – 2,5.

Коэффициент плотности застройки жилыми домами – отношение общей площади всех жилых помещений здания к площади земельного участка. Общая площадь жилых помещений определяется в соответствии с Жилищным кодексом Российской Федерации.

Минимальный процент озеленения – 30%.

Минимальное количество мест для хранения автомобилей – 1 машино-место на 100 кв. м жилой площади, но не менее 1 машино-место на 1 квартиру.

В случае отклонения от предельно допустимых параметров в части обеспечения местами парковки автомобилей, необходимо обоснование наличия мест хранения автомобилей, доступных для неограниченного круга лиц, в пределах пешеходной территориальной доступности – 500 м.

⁸ Благоустройство территории предусматривается в границах зоны многоэтажной жилой застройки (высотной застройки)

⁹ Прописан код зоны, установленный в соответствии с приказом Министерства строительства Приморского края от 02.03.2020г. №35-пр в соответствии с классификатором, в скобках прописано наименование зоны планируемого размещения

6

1.3. Информация о характеристиках объектов капитального строительства жилого, производственного, общественно-делового и иного назначения и обеспечения жизнедеятельности граждан объектов коммунальной, транспортной, социальной инфраструктуры, в том числе объектов, включенных в программы комплексного развития систем коммунальной инфраструктуры, программы комплексного развития транспортной инфраструктуры, программы комплексного развития социальной инфраструктуры и необходимых для развития территории в границах элемента планировочной структуры

1.3.1 Информация о характеристиках объектов капитального строительства жилого, производственного, общественно-делового и иного назначения

Таблица 3
Характеристика объектов капитального строительства жилого, производственного, общественно-делового и иного назначения

№ ОКС, планируемых к строительству/реконструкции	Наименование зоны	Вид разрешенного использования*	Вид (-ы) разрешенного использования ОКС ¹⁰	Площадь зоны (участка зоны), га	Показатели объекта капитального строительства ¹¹				Примечания
					Численность человек	Площадь м ²	Тыс. м ²	Кол. эт.	
ОКС 1	Зона планируемого размещения многоэтажной жилой застройки (высотной застройки), с целью строительства многоквартирного жилого дома	Многоэтажная жилая застройка (высотная застройка) (код 2.1.1);	Многоквартирный жилой дом со встроенными помещениями	0,5463	385	24,0	12,326	25	Иные показатели и характеристики объекта – в соответствии с ПЗЗ АГО по видам разрешенного использования, установленным для зоны

¹⁰ Вид разрешенного использования ОКС указан в соответствии с Правилами землепользования и застройки Владивостокского городского округа
¹¹ Указывается, если такой показатель применим к указанному виду ОКС. Указаны предельные (максимальные) показатели объектов капитального строительства.
¹² Указывается количество всех надземных этажей, включая, надземный, технический, мансардный, за исключением подземных, полочных или подвальных этажей.

1.3.2 Информация о необходимых для функционирования таких объектов и обеспечения жизнедеятельности граждан объектах коммунальной инфраструктуры, в том числе объектов, включенных в программы комплексного развития систем коммунальной инфраструктуры и необходимых для развития территории в границах элемента планировочной структуры

Водоснабжение
Существующая система водоснабжения не требует реконструкции. Согласно расчетным расходам воды и отведения сточных вод (СП 30.13330.2020, раздел 5) по объекту: «Многоквартирный жилой дом по ул. Куйбышева, 11а в г. Артём Приморского края, водопотребление в границах проектируемой застройки – 175,28 м³/сут. Источники системы горячего водоснабжения – местные накопительные электрические водонагреватели.

Точки присоединения к сетям сетевой организации и мероприятия не являются окончательными и могут быть приняты только в рамках процедуры технологического присоединения.

Согласно проекту, подготовленному КГУП «Приморский водоканал», на технические условия подключения (технологического присоединения) к централизованной системе холодного водоснабжения, подключение объекта (хозяйственно-питьевой и противопожарный водопровод) выполнить от существующей водопроводной сети Д300мм, расположенной по ул. Кирова, с устройством водопроводной камеры и установкой запорной арматуры в точке присоединения. Координаты точки присоединения – уточнить при проектировании.

Окончательный вариант выбора точки подключения будет определен на следующих стадиях архитектурно-строительного проектирования.

Объекты, включенные в программы комплексного развития систем коммунальной инфраструктуры, отсутствуют.

Водоотведение
Согласно расчетным расходам воды и отведения сточных вод (СП 30.13330.2020, раздел 5) по объекту: «Многоквартирный жилой дом по ул. Куйбышева, 11а в г. Артём Приморского края, водоотведение в границах проектируемой застройки – 175,28 м³/сут.

Точки присоединения к сетям сетевой организации и мероприятия не являются окончательными и могут быть приняты только в рамках процедуры технологического присоединения.

Согласно проекту, подготовленному КГУП «Приморский водоканал» на технические условия подключения (технологического присоединения) к централизованной системе водоотведения, присоединение объекта (хозяйственно-бытовые сточные воды) выполнить в существующую канализационную сеть Д200мм, проложенную по ул. Куйбышева, в точке за границей земельного участка. Координаты точки присоединения, диаметр трубопровода определить при проектировании.

Окончательный вариант выбора точки присоединения будет определен на следующих стадиях архитектурно-строительного проектирования.

Объекты, включенные в программы комплексного развития систем коммунальной инфраструктуры, отсутствуют.

Теплоснабжение
Развитие системы теплоснабжения на территории не предусматривается. Отопление проектируемого многоквартирного жилого дома планируется за счет сетей электроснабжения. Согласно определения расчетной тепловой нагрузки (СП 50.13330.2012 «Тепловая защита зданий. Актуализированная редакция СНиП 23-02-2003) по объекту «Многоэтажный жилой дом по ул. Куйбышева, 11а в г. Артём Приморского края», Нормируемая удельная

характеристика расхода тепловой энергии на отопление и вентиляцию жилого здания составляет 0,29 Вт/(м³хС).

Расчетная тепловая нагрузка на отопление и вентиляцию жилого здания составляет 0,808 Гкал/ч.

Строительный объём здания – 73650 м³.

Категория потребителя по надежности теплоснабжения – II.
Источник системы горячего водоснабжения – сети электроснабжения.

Объекты, включенные в программы комплексного развития систем коммунальной инфраструктуры, отсутствуют.

Газоснабжение
Проектные предложения в части газоснабжения не предусматриваются.

Объекты, включенные в программы комплексного развития систем коммунальной инфраструктуры, отсутствуют.

Электроснабжение
Развитие сетей электроснабжения не предусматривается. Необходимая мощность составляет 1163 кВт. Категория электроснабжения: II.

Сети связи
Существующая система сетей связи не требует реконструкции. Вдоль западной границы планируемого земельного участка для размещения многоквартирного жилого дома проходит подземная кабельная линия сетей связи. Проектируемый объект подключается от данной существующей сети. Окончательный вариант трассировки сетей связи и выбора точки подключения могут уточняться на следующих стадиях проектирования.

Радиофикация
Радиофикация от групповых или индивидуальных антенн УКВ вещания.

Телевидение
Телевидение от групповых или индивидуальных телевизионных антенн.

Объекты, включенные в программы комплексного развития систем коммунальной инфраструктуры, отсутствуют.

Ливневая канализация
Отвод ливневых и талых вод предусматривается открытым стоком по проезжим частям улиц, а также с применением открытой системы водоотвода со сбросом в сеть дождевой канализации с дальнейшим выпуском после очистки на планируемых очистных сооружениях в ближайший водоем.
Объем поверхностных сточных вод при отведении их на очистку – 28,48 м³/сут.

Объекты, включенные в программы комплексного развития систем коммунальной инфраструктуры, отсутствуют.

Инженерная подготовка территории
Проектом предусматриваются защита от подтопления, противоэрозийные мероприятия.
Защита от подтопления предусматривает отведение талых вод в местах сосредоточенного поступления их путем устройства вертикальной планировки с организацией поверхностного стока, локальная подсыпка территории.
Противоэрозийные мероприятия предусматривают регулирование поверхностного стока.

Объекты, включенные в программы комплексного развития систем коммунальной инфраструктуры, отсутствуют.

Санитарная очистка
Организацию сбора и вывоза мусора предусматривается проводить путем вывозки бытового мусора с площадок с контейнерами временного хранения ТКО.
Накопление бытовых отходов на расчетный срок составит 242,55 м³/год.

Объекты, включенные в программы комплексного развития систем коммунальной инфраструктуры, отсутствуют.

Показатели развития объектов коммунальной инфраструктуры для планируемой застройки приведены в табл.4.

Предлагаемые технические параметры инженерной инфраструктуры

№ п/п	Наименование мероприятия, единицы измерения	Итоговый показатель с учетом всех этапов освоения
Электроснабжение		
1.1.	Суммарная мощность планируемого объекта ОКС-1, приведенная по шинам ТП составит, кВт	1163
1.2.	Трансформаторные подстанции (ТП), шт	1
Водоснабжение		
2.1.	Водопотребление (для планируемой численности населения – 385 человек), м ³ /сутки	175,28
Канализация бытовая		
3.1.	Водоотведение (для планируемой численности населения – 385 человек), м ³ /сутки	175,28
Канализация ливневая		
4.1.	Среднегодовой сток поверхностных вод, м ³ /год	28,48

1.3.3 Информация о необходимых для функционирования таких объектов и обеспечения жизнедеятельности граждан объектах транспортной инфраструктуры, в том числе объектов, включенных в программы комплексного развития транспортной инфраструктуры и необходимых для развития территории в границах элемента планировочной структуры

Основу улично-дорожной сети проектируемой территории формируют смежные улицы и проезды следующих категорий:

Автомобильная дорога регионального или межмуниципального значения – улица Кирова, вне границ территории проектирования. Планируемая к реконструкции.

Планируемый к размещению проезд с восточной стороны территории проектирования. В границах Документации отсутствует улично-дорожная сеть, доступ к участкам осуществляется посредством смежных проездов и дорог.

Развитие маршрутной сети автобусного транспорта не предусматривается.

Проектом предусмотрено обеспечение наземными стоянками для хранения автомобилей:

Для проектируемого жилого дома:
а) в пределах отведенного земельного участка – 26 машино-мест;
- в подземной стоянке – 262 машино-места.

Объекты, включенные в программы комплексного развития систем транспортной инфраструктуры, отсутствуют.

1.3.4 Информация о необходимых для функционирования таких объектов и обеспечения жизнедеятельности граждан объектах социальной инфраструктуры, в том числе объектов, включенных в программы комплексного развития социальной инфраструктуры и необходимых для развития территории в границах элемента планировочной структуры

Объекты, включенные в программы комплексного развития социальной инфраструктуры, отсутствуют.

Детские дошкольные учреждения

Расчетный норматив обеспеченности детскими дошкольными учреждениями определен в соответствии с демографией с учетом численности детей г. Артема и составляет 85 мест на 1000 человек. Расчетный уровень обеспеченности детей дошкольными учреждениями – в пределах 100 %.

В соответствии с данными нормами и при предполагаемой плотности населения необходимое количество мест в ДОУ составляет 33.

Согласно табл.1.2.1 МНГП пешеходная доступность дошкольных общеобразовательных организаций в городах для многоквартирной застройки составляет – 500 м (10 мин.).

В пешеходной доступности к территории проектирования расположены 4 ДОУ:

- Детский сад № 28, ул. Кирова, 70/1;
- Детский сад №28, ул. Кирова, 67/1;
- Детский сад №19, ул. Лазо, 31/1;
- Детский сад №23, ул. Кирова, 46/1.

Общеобразовательные учреждения

Расчетный норматив обеспеченности общеобразовательными учреждениями определен в соответствии с прогнозом возрастной структуры населения и составляет 90 мест на 1000 человек. Расчетный уровень обеспеченности общеобразовательными учреждениями – в пределах 100 % охвата детей в возрасте от 7 до 16 лет.

В соответствии с данными нормами и при предполагаемой плотности населения необходимо обеспечить 35 мест.

Радиус пешеходной доступности общеобразовательных организаций 750 м (10 минут) согласно табл.1.2.1 МНГП.

В пешеходной доступности к территории проектирования расположена МБОУ СОШ №19, ул. Кирова, 62

1.4. Сведения о плотности и параметрах застройки территории, необходимые для размещения объектов федерального значения, объектов регионального значения, объектов местного значения, а также в целях согласования проекта планировки территории в соответствии с частью 12.7 статьи 45 ГрК РФ информация о планируемых мероприятиях по обеспечению сохранения применительно к территориальным зонам, в которых планируется размещение указанных объектов, фактических показателей обеспеченности территории объектами коммунальной, транспортной, социальной инфраструктур и фактических показателей территориальной доступности таких объектов для населения

Размещение планируемых объектов федерального значения, объектов регионального значения не предусматривается.

Согласования проекта планировки территории в соответствии с частью 12.7 статьи 45 ГрК РФ не предусматривается.

2. ПОЛОЖЕНИЯ ОБ ОЧЕРЕДНОСТИ ПЛАНИРУЕМОГО РАЗВИТИЯ ТЕРРИТОРИИ, СОДЕРЖАЩИЕ ЭТАПЫ ПРОЕКТИРОВАНИЯ, СТРОИТЕЛЬСТВА, РЕКОНСТРУКЦИИ ОБЪЕКТОВ КАПИТАЛЬНОГО СТРОИТЕЛЬСТВА ЖИЛОГО, ПРОИЗВОДСТВЕННОГО, ОБЩЕСТВЕННО-ДЕЛОВОГО И ИНОГО НАЗНАЧЕНИЯ И ЭТАПЫ СТРОИТЕЛЬСТВА, РЕКОНСТРУКЦИИ НЕОБХОДИМЫХ ДЛЯ ФУНКЦИОНИРОВАНИЯ ТАКИХ ОБЪЕКТОВ И ОБЕСПЕЧЕНИЯ ЖИЗНЕДЕЯТЕЛЬНОСТИ ГРАЖДАН ОБЪЕКТОВ КОММУНАЛЬНОЙ, ТРАНСПОРТНОЙ, СОЦИАЛЬНОЙ ИНФРАСТРУКТУР, В ТОМ ЧИСЛЕ ОБЪЕКТОВ, ВКЛЮЧЕННЫХ В ПРОГРАММЫ КОМПЛЕКСНОГО РАЗВИТИЯ СИСТЕМ КОММУНАЛЬНОЙ ИНФРАСТРУКТУРЫ, ПРОГРАММЫ КОМПЛЕКСНОГО РАЗВИТИЯ ТРАНСПОРТНОЙ ИНФРАСТРУКТУРЫ, ПРОГРАММЫ КОМПЛЕКСНОГО РАЗВИТИЯ СОЦИАЛЬНОЙ ИНФРАСТРУКТУРЫ

2.1. Этапы проектирования, строительства, реконструкции объектов капитального строительства жилого, производственного, общественно-делового и иного назначения

Таблица 7

№ по эксп.	Наименование	Этап проектирования	Этап строительства
Проектируемая застройка			
19	Многоквартирный жилой дом, в т.ч.:	2024 г.	2027 г.
	- коммерческие помещения	-	-
	- подземный паркинг	-	-

Очередность, этапы и технологическая последовательность производства основных видов строительно-монтажных работ отражается в проекте организации строительства.

2.2. Этапы строительства, реконструкции необходимых для функционирования таких объектов и обеспечения жизнедеятельности граждан объектов коммунальной, транспортной, социальной инфраструктур, в том числе объектов, включенных в программы комплексного развития систем коммунальной инфраструктуры, программы комплексного развития транспортной инфраструктуры, программы комплексного развития социальной инфраструктуры

Размещение сетей инженерной инфраструктуры, необходимой для функционирования проектируемого многоквартирного жилого дома будет определено на стадии архитектурно-строительного проектирования.

3. Основные технико-экономические показатели

Таблица 8

№ п/п	Наименование показателей	Единица измерения	Современное состояние (фактические показатели) (0 чел.)	Расчетный срок 385 чел
1	2	3	4	5
1	ТЕРРИТОРИЯ			
1.1	Территория в границах проекта планировки	га	1,3679	1,3679
1.2	Зоны в границах проекта планировки по ГП	га	1,3679	1,3679
	1.2.1 Жилые зоны	га	1,3679	1,3679
1.3	Зоны в границах проекта планировки по ПЗЗ	га	1,3679	1,3679
	1.3.2 Зона застройки многоквартирными жилыми домами (9 этажей и более) (Ж 4)	га	1,3679	1,3679
1.4	Баланс территории	га	1,3679	1,3679
	Зона существующей застройки	га	1,3679	0,5817
	Зона размещения планируемых объектов	га	-	0,5463
1.5	Коэффициент застройки Ж 4 в КЛ (Sзастр/Sзоны)	не более 0,4	-	0,15
	Коэффициент плотности застройки Ж 4 в КЛ	не более 1,2	-	0,14
1.6	Жилая обеспеченность	кв.м/чел	-	32,0
2	НАСЕЛЕНИЕ			
2.1	Численность населения	чел.	-	385
2.2	Плотность в границах квартала	чел./га	-	321
2.3	Плотность в жилой застройке в КЛ	чел./га	-	321
3	ЖИЛИЩНЫЙ ФОНД			
3.1	Общая площадь жилых домов	тыс. кв.м	-	24000
3.2	Общая площадь жилого фонда:	тыс. кв.м	-	12326
3.3	Существующий сохраняемый жилищный фонд	тыс. кв.м	-	-
3.4	Убыль жилищного фонда	тыс. кв.м	-	-
3.5	Общая площадь жилого фонда нового жилищного строительства	тыс. кв.м	-	12326
3.6	Средняя этажность застройки	этаж	-	25
4	ОБЪЕКТЫ СОЦИАЛЬНОГО И КУЛЬТУРНО-БЫТОВОГО ОБСЛУЖИВАНИЯ НАСЕЛЕНИЯ			
4.1	Объекты образования			
4.1.1	Детские дошкольные учреждения	мест	-	33
4.1.2	Общеобразовательные школы всего	мест	-	35
6.	ИНЖЕНЕРНАЯ ИНФРАСТРУКТУРА И БЛАГОУСТРОЙСТВО ТЕРРИТОРИИ			
6.1	Водопотребление	куб.м/сут.	-	175,28
6.2	Водоотведение	куб.м/сут.	-	175,28
6.3	Суммарная мощность планируемых ОКС	кВт	-	1163
6.4	Общее потребление тепла	тыс. Гкал/час	-	-
6.5	Среднегодовой сток поверхностных вод	м3/год	-	28,48
6.5	Количество твердых бытовых отходов	куб.м/год.	-	242,55

13

Ведомость координат характерных точек границ территории, в отношении которой разрабатывается Документация по планировке территории

№ п/п	Координаты, м	
	X	Y
1	387091,71	1420427,73
2	387021,03	1420339,26
3	387031,43	1420332,08
4	387039,26	1420326,67
5	387056,09	1420325,57
6	387055,85	1420330,31
7	387055,77	1420334,24
8	387070,51	1420335,14
9	387075,42	1420335,13
10	387091,94	1420335,11
11	387092,07	1420332,08
12	387096,20	1420331,82
13	387102,35	1420330,45
14	387107,15	1420330,74
15	387130,37	1420364,83
16	387146,91	1420353,64
17	387149,66	1420349,24
18	387153,37	1420333,56
19	387156,75	1420330,81
20	387164,99	1420330,78
21	387198,11	1420330,68
22	387218,11	1420330,61
23	387230,36	1420330,58
24	387235,55	1420335,76
25	387234,82	1420360,34
26	387234,80	1420360,90
27	387234,74	1420362,95
28	387234,48	1420371,36
29	387234,33	1420382,52
30	387234,22	1420388,30
1	387091,71	1420427,73

Положения об определении границ территорий общего пользования

Ведомость координат характерных точек устанавливаемых красных линий в рамках разработки документации по планировке территории в части проекта планировки и проекта межевания территории

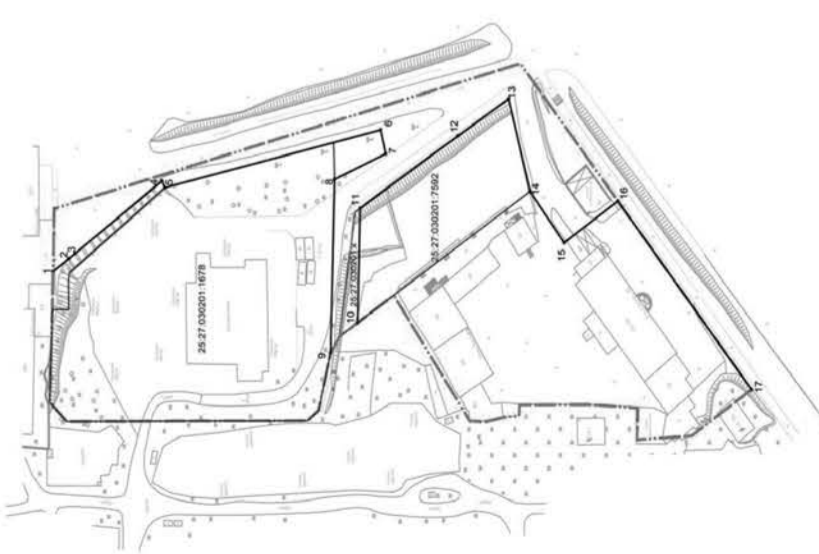
Контур 1		
№	X	Y
1	387234,48	1420371,36
2	387229,76	1420374,72
3	387227,81	1420376,18

12

14

Приложение № 1
к постановлению
администрации
города Артема
от «...»... 2023 года № ...

ДОКУМЕНТАЦИЯ ПО ПЛАНИРОВКЕ ТЕРРИТОРИИ В ЧАСТИ ПРОЕКТА ПЛАНИРОВКИ ТЕРРИТОРИИ И ПРОЕКТА МЕЖЕВАНИЯ ТЕРРИТОРИИ В РАЙОНЕ УЛ. КУЙБИШЕВА, 11А В ГОРОДЕ АРТЕМЕ
Проект планировки территории. Основная часть. Чертеж красных линий



Условные обозначения:
 - Граница разработки проекта планировки территории
 - Красные линии, обозначающие границы территории общего пользования
 - Устанавливаемые красные линии
 - Граница и кадастровый номер земельных участков, согласно сведениям ЕГРН
 - Территории общего пользования (улично-образная сеть)

Примечание:
 - Действующие и отменяемые красные линии в границах Территории указываются:
 - штриховыми красными линиями для улицы Кирова и для планируемого проезда рекомендуются устанавливать в соответствии с действующими нормами градостроительного законодательства;
 - сплошными красными линиями для улиц, примыкающих к территории в отношении которой разработывается проект планировки территории. Красные линии выкладываются за пределы установленных границ документации, следует устанавливать в рамках подзаголовки документации линейного объекта или также в составе документации по планировке территории площадью объекта, смежного с разрабатываемой границей территории проектирования.

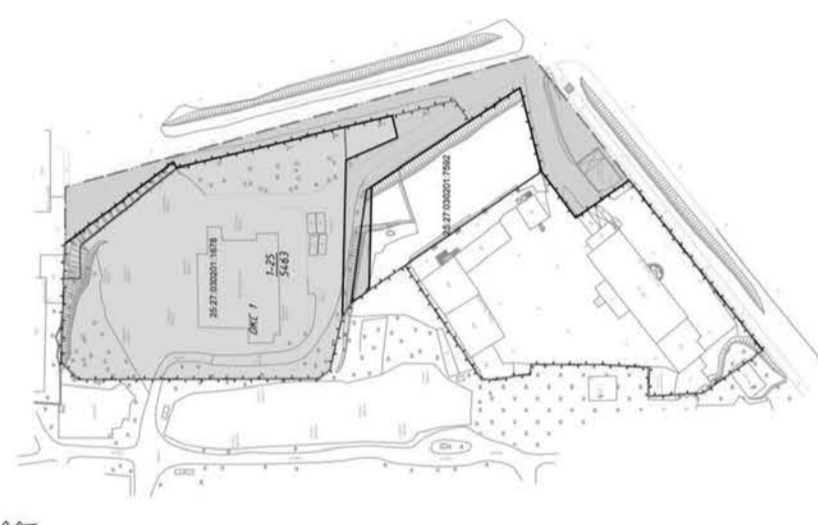
Документ № 23ЦРТ-ДПТ-77 от 22.05.2023 г.			
Документация по планировке территории в части проекта планировки территории межрайонной территории в районе ул. Куйбышева, 11А в городе Артеме			
Масштаб	1:2500	Лист	Листов
Итого листов	1	ПТТ	2
000 "Центр развития территории"			

4	387201,27	1420395,79
5	387200,38	1420394,04
6	387148,78	1420406,22
7	387134,39	1420409,69
8	387132,82	1420403,20
9	387148,49	1420396,29
10	387149,66	1420349,24
Контур 2		
№	X	Y
11	387141,44	1420357,35
12	387140,67	1420388,38
13	387110,68	1420408,04
14	387095,29	1420418,11

15

Приложение № 1
к постановлению
администрации
города Артема
от «...»... 2023 года № ...

ДОКУМЕНТАЦИЯ ПО ПЛАНИРОВКЕ ТЕРРИТОРИИ В ЧАСТИ ПРОЕКТА ПЛАНИРОВКИ ТЕРРИТОРИИ И ПРОЕКТА МЕЖЕВАНИЯ ТЕРРИТОРИИ В РАЙОНЕ УЛ. КУЙБИШЕВА, 11А В ГОРОДЕ АРТЕМЕ
Проект планировки территории. Основная часть. Чертеж красных линий



Условные обозначения:
 - Граница разработки проекта планировки территории
 - Красные линии, обозначающие границы территории общего пользования
 - Устанавливаемые красные линии
 - Граница и кадастровый номер земельных участков, согласно сведениям ЕГРН
 - Зоны планируемого размещения объектов капитального строительства
 - Зона планируемого размещения объектов капитального строительства
 - Зона планируемого размещения многоквартирных жилых застроек/зданий, с целью строительства многоквартирного жилого дома
 - ОК 1 Условный номер планируемого объекта капитального строительства
 - Номер зоны планируемого размещения ОК, кв.
 - Площадь зоны планируемого размещения ОК, кв.
 - Планируемые элементы планировочной структуры
 - Номер и граница квартала
 - Улично-образная сеть

Примечание:
 - У всех земельных участков по заказчику и иному лицу, являющемуся заявителем, предъявляются требования к содержанию сведений в Едином государственном реестре недвижимости (ЕГРН) в соответствии с требованиями законодательства Российской Федерации.
 - Территория, которая не указана в границах проекта планировки, является землей государственной собственности.
 - Составленные и размещаемые красные линии в границах территории актуальны.

Документ № 23ЦРТ-ДПТ-77 от 22.05.2023 г.			
Документация по планировке территории в части проекта планировки территории межрайонной территории в районе ул. Куйбышева, 11А в городе Артеме			
Масштаб	1:2500	Лист	Листов
Итого листов	1	ПТТ	2
000 "Центр развития территории"			

ЦЕНТР РАЗВИТИЯ ТЕРРИТОРИИ

Общество с ограниченной ответственностью
 «Центр развития территорий»
 ИНН 2537135687 ОГРН 1182536006784
 690012, Приморский край, г. Владивосток,
 ул. Харьковская, дом 10, кв. 233
 e-mail: crazvitia@mail.ru тел. +7 (952) 084-54-75

Свидетельство СРО-И-033-16032012
 Заказчик: ООО СЗ «Атлантстрой-2»

Документация по планировке территории в части проекта планировки территории и проекта межевания территории в районе ул. Куйбышева, 11а в городе Артеме

ПРОЕКТ МЕЖЕВАНИЯ ТЕРРИТОРИИ

Том III
 Основная часть проекта

Текстовая часть

Шифр: 23Ц-ДПТ-77-ПМТ.ОЧ

г. Владивосток 2023 г.



ЦЕНТР
РАЗВИТИЯ
ТЕРРИТОРИИ

Общество с ограниченной ответственностью
«Центр развития территорий»
ИНН 2537135687 ОГРН 1182536006784
690012, Приморский край, г. Владивосток,
ул. Харьковская, дом 10, кв. 233
e-mail: crazvitia@mail.ru тел. +7 (952) 084-54-75

Свидетельство СРО-И-033-16032012

Заказчик: ООО СЗ «Атлантстрой-2»

Документация по планировке территории в части проекта планировки территории и проекта межевания территории в районе ул. Куйбышева, 11а в городе Артеме

ПРОЕКТ МЕЖЕВАНИЯ ТЕРРИТОРИИ

Том III
Основная часть проекта

Текстовая часть

Шифр: 23Ц-ДПТ-77-ПМТ.ОЧ

Директор Ивашина И. Г.

Главный инженер Галанов А. В.

г. Владивосток 2023 г.

Оглавление

ПРОЕКТ ПЛАНИРОВКИ ТЕРРИТОРИИ. ОСНОВНАЯ ЧАСТЬ

Раздел 1	Сведения о границах Территории, в отношении которой утвержден настоящий проект межевания, содержащие перечень координат характерных точек этих границ в системе координат, используемой для ведения Единого государственного реестра недвижимости на территории Приморского края	4
Раздел 2	Виды разрешенного использования образуемых земельных участков	5
Раздел 3	Перечень и сведения о площади образуемых и существующих земельных участков, которые будут отнесены к территориям общего пользования или имуществу общего пользования	6
Раздел 4	Публичные сервитуты	7
Раздел 5	Предложения по резервированию земельных участков Резервирование земельных участков для государственных или муниципальных нужд настоящим проектом не предусмотрено.	7
Раздел 6	Целевое назначение лесов, вид (виды) разрешенного использования лесного участка, количественные и качественные характеристики лесного участка, сведения о нахождении лесного участка в границах особо защитных участков лесов (в случае, если подготовка ПМТ осуществляется в целях определения местоположения границ, образуемых и (или) изменяемых лесных участков)	7
Раздел 7	Предложения по изъятию земельных участков	7
Раздел 8	Образуемые (изменяемые) земельные участки	8
Проект межевания территории. Материалы по обоснованию		14
Графическая часть Проекта планировки территории. Основная часть		
1	1. Чертеж межевания территории. Основная часть. 1 этап	16
2	2. Чертеж межевания территории. Материалы по обоснованию	17

3

Положение
проекта межевания территории

1. Сведения о границах Территории, в отношении которой утвержден настоящий проект межевания, содержащие перечень координат характерных точек этих границ в системе координат, используемой для ведения Единого государственного реестра недвижимости на территории Приморского края

Границы Территории, в отношении которой осуществляется подготовка проекта межевания территории, определены заказчиком работ по подготовке документации по планировке территории в части проекта планировки и проекта межевания территории, при этом согласно п.п. а) п. 4 постановления Правительства РФ от 2 апреля 2022 г. № 575 "Об особенностях подготовки, согласования, утверждения, продления сроков действия документации по планировке территории, градостроительных планов земельных участков, выдачи разрешений на строительство объектов капитального строительства, разрешений на ввод в эксплуатацию» принятие решения о подготовке документации по планировке территории не требуется. (далее – Документация, ПМТ).

Проектируемая Территория находится в границах кадастрового квартала 25:27:030201.

Площадь проектируемой Территории составляет 13 679 кв.м (1,3679 га).

Координаты характерных точек границ территории, в отношении которой разрабатывается проект межевания, приведены в таблице 1.

Таблица 1

Ведомость координат характерных точек границ территории, в отношении которой разрабатывается проект межевания территории

№ п/п	Координаты, м	
	X	Y
1	387091,71	1420427,73
2	387021,03	1420339,26
3	387031,43	1420332,08
4	387039,26	1420326,67
5	387056,09	1420325,57
6	387055,85	1420330,31
7	387055,77	1420334,24
8	387070,51	1420335,14
9	387075,42	1420335,13
10	387091,94	1420335,11
11	387092,07	1420332,08
12	387096,20	1420331,82

4

13	387102,35	1420330,45
14	387107,15	1420330,74
15	387130,37	1420364,83
16	387146,91	1420353,64
17	387149,66	1420349,24
18	387153,37	1420333,56
19	387156,75	1420330,81
20	387164,99	1420330,78
21	387198,11	1420330,68
22	387218,11	1420330,61
23	387230,36	1420330,58
24	387235,55	1420335,76
25	387234,82	1420360,34
26	387234,80	1420360,90
27	387234,74	1420362,95
28	387234,48	1420371,36
29	387234,33	1420382,52
30	387234,22	1420388,30
1	387091,71	1420427,73

Координаты устанавливаемых красных линий в рамках разработки документации по планировке территории в части проекта планировки и проекта межевания территории приведены в таблице 2.

Таблица 2

Ведомость координат характерных точек устанавливаемых красных линий в рамках разработки документации по планировке территории в части проекта планировки и проекта межевания территории

Контур 1		
№	X	Y
1	387234,48	1420371,36
2	387229,76	1420374,72
3	387227,81	1420376,18
4	387201,27	1420395,79
5	387200,38	1420394,04
6	387148,78	1420406,22
7	387134,39	1420409,69
8	387132,82	1420403,20
9	387148,49	1420396,29
10	387149,66	1420349,24
Контур 2		
№	X	Y
11	387141,44	1420357,35
12	387140,67	1420388,38
13	387110,68	1420408,04
14	387095,29	1420418,11

5

15	387088,72	1420393,01
16	387078,28	1420379,07
17	387061,87	1420390,38
18	387021,03	1420339,26

2. Виды разрешенного использования образуемых земельных участков

В соответствии с пунктом 1 статьи 6 Порядка применения правил землепользования и застройки и внесения в них изменений при образовании земельного участка, на котором расположены здание, сооружение, права на которые возникли в установленном законом порядке до января 2020 года, требования о соблюдении предельных минимальных размеров земельных участков, а также видов разрешенного использования в случае, если разрешенное использование такого здания, сооружения не соответствуют градостроительному регламенту, установленному настоящими Правилами, не применяются вне зависимости от территориальной зоны, в границах которой находится образуемый земельный участок. В указанном случае вид разрешенного использования образуемого земельного участка устанавливается с учетом разрешенного использования расположенных на нем здания, сооружения и в соответствии с классификатором видов разрешенного использования земельных участков, а также в соответствии с Правилами землепользования и застройки на территории Артемовского городского округа, утвержденными решением Думы Артемовского городского округа от 28.04.2011г. № 497 (далее – ПЗЗ АГО).

Информация о видах разрешенного использования всех образуемых земельных участков представлена в таблице 4 раздела 8 проекта межевания территории.

3. Перечень и сведения о площади образуемых и существующих земельных участков, которые будут отнесены к территориям общего пользования или имуществу общего пользования

В соответствии с пунктом 12 статьи 1 Градостроительного кодекса Российской Федерации территории общего пользования – это территории, которыми беспрепятственно пользуется неограниченный круг лиц (в том числе площади, улицы, проезды, набережные, береговые полосы водных объектов общего пользования, скверы, бульвары).

Перечень и сведения о площади образуемых (изменяемых)/ существующих земельных участков, которые будут отнесены к территориям общего пользования в границах проекта межевания территории (далее – ПМТ), представлены в таблице 3.

Таблица 3

Перечень и сведения о площади образуемых (изменяемых)/ существующих земельных участков, которые будут отнесены к территориям общего пользования в границах разработки ПМТ

№ п/п	Условный/кадастровый номер образуемого (изменяемого)/ существующего земельного участка	Площадь в границах разработки ПМТ, кв. м	Вид разрешенного использования
1	:ЗУ1	1716	Улично-дорожная сеть (12.0.1)
2	:ЗУ2	579	Улично-дорожная сеть (12.0.1)

4. Публичные сервитуты

Установление публичных сервитутов настоящей Документацией не предусмотрено.

5. Предложения по резервированию земельных участков

Резервирование земельных участков для государственных или муниципальных нужд настоящим проектом не предусмотрено.

6. Целевое назначение лесов, вид (виды) разрешенного использования лесного участка, количественные и качественные характеристики лесного участка, сведения о нахождении лесного участка в границах особо защитных участков лесов (в случае, если подготовка ПМТ осуществляется

в целях определения местоположения границ образуемых и (или) изменяемых лесных участков)

Целью подготовки МПТ не является определение местоположения границ образуемых и (или) изменяемых лесных участков. Границы подготовки ПМТ расположены вне границ земель лесного фонда.

7. Предложения по изъятию земельных участков

В рамках подготовки проекта межевания территории изъятие земельных участков не предусматривается.

8. образуемые (изменяемые) земельные участки

При подготовке ПМТ был выполнен анализ существующих земельных участков и объектов капитального строительства, расположенных в границах Территории. Были сформированы земельные участки под улично-дорожную сеть, под существующими объектами капитального строительства и под планируемое размещение многоквартирного дома.

Сведения об образуемых (изменяемых) земельных участках в границах Территории приведены в таблице 4.

№ п/п	Условный номер земельного участка	Номер кадастрового квартала	Категория земель	Способ образования	Планируемый вид разрешенного использования	Площадь, кв. м
1.	:ЗУ1	25:27:030201	Земли населённых пунктов	Образование земельных участков из земель, государственная собственность на которые не разграничена	Улично-дорожная сеть	1716
				Образование земельных участков из земель, государственная собственность на которые не разграничена		
2.	:ЗУ2	25:27:030201	Земли населённых пунктов	Образование земельных участков из земель, государственная собственность на которые не разграничена	Улично-дорожная сеть	579
				Образование земельных участков на 1 этапе проекта межевания территории под объектами капитального строительства		
3.	:ЗУ3 ¹	25:27:030201	Земли населённых пунктов	Образование земельных участков из земель, государственная собственность на которые не разграничена	Бытовое обслуживание	4344
				Образование земельных участков на 1 этапе проекта межевания территории путем перераспределения		
4.	:ЗУ4	25:27:030201	Земли населённых пунктов	Образование земельного участка путем перераспределения земельного участка с кадастровым номером 25:27:030201:1678 и земель, государственная собственность на которые не разграничена	Многоэтажная жилая застройка (высотная застройка)	5463
				Образование земельных участков на 1 этапе проекта межевания территории путем раздела		

¹ Образование земельного участка возможно после получения разрешения на условно-разрешенный вид

№ п/п	Условный номер земельного участка	Номер кадастрового квартала	Категория земель	Способ образования	Планируемый вид разрешенного использования	Площадь, кв. м
5.	7592:3У5.1 ²	25:27:030201	Земли населенных пунктов	Образование земельного участка путем раздела земельного участка с кадастровым номером 25:27:030201:7592	Магазины ³	106
6.	7592:3У5.2 ⁴	25:27:030201	Земли населенных пунктов	Образование земельного участка путем раздела земельного участка с кадастровым номером 25:27:030201:7592, с сохранением его в измененных границах	Магазины	1472

² Образование земельного участка возможно после получения разрешения на условно-разрешенный вид
³ После раздела необходимо произвести смену вида разрешенного использования и установить «Улично-дорожная сеть»
⁴ Образование земельного участка возможно после получения разрешения на условно-разрешенный вид

10

18	387031,43	1420332,08
19	387037,18	1420328,11
1	387039,26	1420326,67

Образуемые земельные участки на I этапе проекта межевания территории
Путем перераспределения

Условный номер земельного участка	:3У4	
Площадь земельного участка	5463	
Обозначение характерных точек границ	Координаты, м	
	X	Y
1	2	3
1	387156,75	1420330,81
2	387164,99	1420330,78
3	387198,11	1420330,68
4	387218,11	1420330,61
5	387230,36	1420330,58
6	387235,55	1420335,76
7	387234,82	1420360,34
8	387234,80	1420360,90
9	387234,74	1420362,95
10	387234,48	1420371,36
11	387229,75	1420374,72
12	387227,81	1420376,18
13	387201,27	1420395,79
14	387200,38	1420394,04
15	387148,48	1420406,35
16	387134,39	1420409,69
17	387132,82	1420403,20
18	387148,49	1420396,29
19	387149,66	1420349,24
20	387153,37	1420333,56
1	387156,75	1420330,81

Образуемые земельные участки на I этапе проекта межевания территории
Путем раздела

Условный номер земельного участка	7592:3У5.1	
Площадь земельного участка	106	
Обозначение характерных точек границ	Координаты, м	
	X	Y
1	2	3
1	387146,91	1420353,64
2	387142,18	1420387,4
3	387140,67	1420388,38
4	387141,44	1420357,35
1	387146,91	1420353,64

Условный номер земельного участка	7592:3У5.2	
Площадь земельного участка	1472	
Обозначение характерных точек границ	Координаты, м	
	X	Y
1	2	3
1	387141,44	1420357,35
2	387140,67	1420388,38
3	387095,29	1420418,11
4	387088,72	1420393,01
1	387141,44	1420357,35

Примечание: Система координат – МСК 25, зона 1

Координаты характерных точек границ (поворотные точки) образуемых (изменяемых) земельных участков

Образуемые земельные участки на I этапе проекта межевания территории. Относятся к территории общего пользования

Условный номер земельного участка	:3У1	
Площадь земельного участка	1716 м ²	
Обозначение характерных точек границ	Координаты, м	
	X	Y
1	2	3
1	387061,87	1420390,38
2	387072,31	1420383,24
3	387078,28	1420379,07
4	387088,72	1420393,01
5	387095,29	1420418,11
6	387110,68	1420408,04
7	387115,23	1420414,24
8	387134,39	1420409,69
9	387148,78	1420406,22
10	387200,38	1420394,04
11	387201,27	1420395,79
12	387227,81	1420376,18
13	387229,76	1420374,72
14	387234,48	1420371,36
15	387234,41	1420373,68
16	387234,41	1420374,02
17	387234,37	1420378,59
18	387234,33	1420382,52
19	387234,22	1420388,30
20	387091,71	1420427,73
1	387061,87	1420390,38

точек границ	X	Y
1	2	3
1	387115,23	1420414,24
2	387134,39	1420409,69
3	387132,82	1420403,20
4	387148,49	1420396,29
5	387149,66	1420349,24
6	387148,13	1420351,68
7	387146,91	1420353,64
8	387142,18	1420387,40
9	387140,67	1420388,39
10	387110,68	1420408,04
1	387115,23	1420414,24

Образуемые земельные участки на I этапе проекта межевания территории. Под объектами капитального строительства

Условный номер земельного участка	:3У3	
Площадь земельного участка	4344	
Обозначение характерных точек границ	Координаты, м	
	X	Y
1	2	3
1	387039,26	1420326,67
2	387056,09	1420325,57
3	387055,85	1420330,31
4	387055,77	1420334,24
5	387070,51	1420335,14
6	387075,42	1420335,13
7	387091,94	1420335,11
8	387092,07	1420332,08
9	387096,20	1420331,82
10	387102,35	1420330,45
11	387107,15	1420330,74
12	387130,37	1420364,83
13	387088,72	1420393,01
14	387078,28	1420379,07
15	387072,31	1420383,24
16	387061,87	1420390,38
17	387021,03	1420339,26

Условный номер земельного участка	:3У2	
Площадь земельного участка	579 м ²	
Обозначение характерных точек границ	Координаты, м	
	X	Y
1	2	3
1	387061,87	1420390,38

11

12
В ходе проведения кадастровых работ по образованию и изменению земельных участков допускается изменение площади таких земельных участков, а также описания местоположения границ таких земельных участков вместе со значениями координат их характерных точек в пределах, предусмотренных Федеральным законом от 13.07.2015 № 218-ФЗ «О государственной регистрации недвижимости».

Подготовка ПМТ включает в себя I этап. Первым этапом ПМТ предусмотрено образование 6 земельных участков, из них:

– 2 земельных участка подлежат образованию из земель, государственная собственность на которые не разграничена и относятся к территории общего пользования;

– 1 земельный участок подлежит образованию из земель, государственная собственность на которые не разграничена под существующими объектами капитального строительства;

– 1 земельный участок образуется путем перераспределения с землями, государственная собственность на которые не разграничена.

– 2 земельных участка образуются путем раздела исходного земельного участка с сохранением его в измененных границах.

Виды разрешенного использования для земельных участков установлены в соответствии с требованиями градостроительного регламента, установленными действующими ПЗЗ АГО, на территорию, в границах которой предусмотрено образование указанных земельных участков, а также с учетом фактического использования земель под объектами капитального строительства в границах ПМТ и в соответствии с классификатором видов разрешенного использования земельных участков, утвержденным Приказом Федеральной службы государственной регистрации, кадастра и картографии от 10.11.2020 № П/0412.

Проектом межевания предусмотрено образование земельных участков и отнесение их к территории общего пользования, также предусматривается образование земельного участка путем раздела исходного с условным номером :7592:3У5.1 и установление вида разрешенного использования образованному

13

участку «Улично-дорожная сеть». Под нежилым зданием и зданием КБО (Комбинат бытового обслуживания) образуется земельный участок с условно-разрешенным видом использования «Бытовое обслуживание» и перед проведением кадастровых работ необходимо получить разрешение на установление такого вида использования.

ПМТ предусмотрено образование участка путем перераспределения земельного участка, сведения о котором содержатся в ЕГРН и позволяют однозначно определить местоположение такого участка в границах ПМТ с землями, государственная собственность на которые не разграничена. Перераспределение выполнялось с целью обеспечения рационального использования земель, государственная собственность на которые не разграничена.

Формирование границ земельных участков выполнялось с учетом требований земельного законодательства, а именно п. 6 ст. 11.9 Земельного кодекса РФ – образование земельных участков не должно приводить к вклиниванию, вкрапливанию, изломанности границ, чересполосице, невозможности размещения объектов недвижимости и другим препятствующим рациональному использованию и охране земель недостаткам.

ПРОЕКТ МЕЖЕВАНИЯ ТЕРРИТОРИИ МАТЕРИАЛЫ ПО ОБОСНОВАНИЮ

Материалы по обоснованию проекта межевания территории

Согласно сведениям Градостроительного кодекса РФ, Материалы по обоснованию проекта межевания территории включают в себя чертежи, на которых отображаются:

- 1) границы существующих земельных участков;
- 2) границы зон с особыми условиями использования территорий;
- 3) местоположение существующих объектов капитального строительства;
- 4) границы особо охраняемых природных территорий;
- 5) границы территорий объектов культурного наследия.

Приложение № 1
к постановлению
администрации
города Артема
от «...» 2023 года №...

Условные обозначения:

- Границы разрабатываемой территории
- Планировочная схема
- Границы существующих земельных участков по сведениям ЕГРН
- Кадастровый номер земельного участка по сведениям ЕГРН
- Объекты капитального строительства, расположенные в пределах территории проектирования
- Объекты капитального строительства с кадастровым номером 25:07:020040:00673
- Сведения о границах капитального строительства в ЕГРН
- Границы и кадастровый номер объекта незавершенного строительства
- Границы объектов, которые по характеристикам соответствуют определению объекта капитального строительства, сведения в ЕГРН об объектах отсутствуют

Примечание:

- В границах территории проектирования расположено линейное сооружение, сведения о координатах которого отсутствуют.
- Снос объектов капитального строительства не предусматривается.
- В границах территории проектирования установлены зоны действия сервитута, публичных сервитутов, а также охраняемые природные территории;
- В границах территории проектирования отсутствуют объекты культурного наследия, границы лесничеств, участковых лесных наделов, лесных кварталов, лесохозяйственных выделов или частей лесохозяйственных выделов.
- Границы зон с особыми условиями использования территорий, сведения о которых содержатся в ЕГРН.

Документ № 2310/РГ-ПДТ-77 от 22.05.2023 г.
Документация по планировке территории в части проекта планировки территории межхозяйственной территории в районе ул. Куйбышева, Т1А в городе Артеме

Изд. № подл.	
Изд. № друк.	
Изд. № экз.	
Взам. инв. №	
Взам. инв. № экз.	
Подпись и дата	

АДМИНИСТРАЦИЯ АРТЕМОВСКОГО ГОРОДСКОГО ОКРУГА РАСПОРЯЖЕНИЕ

19.02.2024 № 143-па
ОБ ОСВОБОЖДЕНИИ САМОВОЛЬНО ЗАНЯТЫХ ЗЕМЕЛЬНЫХ УЧАСТКОВ, ИСПОЛЬЗУЕМЫХ ДЛЯ РАЗМЕЩЕНИЯ ОБЪЕКТОВ ВРЕМЕННОГО НАЗНАЧЕНИЯ, УСТАНОВЛЕННЫХ В ОТСУТСТВИЕ РАЗРЕШЕНИЙ НА УСТАНОВКУ И ЭКСПЛУАТАЦИЮ НА ТЕРРИТОРИИ АРТЕМОВСКОГО ГОРОДСКОГО ОКРУГА

В связи с нарушением действующего законодательства Российской Федерации, руководствуясь Федеральным законом от 06.10.2003 № 131-ФЗ «Об общих принципах организации местного самоуправления в Российской Федерации», решением Думы Артемовского городского округа от 30.11.2015 № 561 «О Положении о порядке сноса самовольных построек, освобождения самовольно занятых земельных участков на территории Артемовского городского округа», постановлением администрации Артемовского городского округа от 19.12.2016 № 1242-па «Об утверждении порядка и сроков хранения, возврата и утилизации материалов демонтажа и иного движимого имущества на территории Артемовского городского округа», Уставом Артемовского городского округа Приморского края, заключением о возможности освобождения самовольно занятых земельных участков, принятым комиссией по освобождению самовольно занятых земельных участков и сносу самовольных построек, от 02.02.2024 № 1,

1. Освободить самовольно занятые земельные участки, расположенные в районе дома № 12 по ул. Зоологической в с. Олений г. Артема, путем демонтажа объектов временного назначения – 11 (одиннадцати) металлических гаражей, сведения о собственниках которых не установлены.
2. Управлению муниципальной собственности администрации Артемовского городского округа (Железнова Н.С.) обеспечить опубликование в газете «Выбор» и размещение на официальном сайте Артемовского городского округа сообщения о планируемом сносе объектов временного назначения, об освобождении самовольно занятых земельных участков, указанных в пункте 1 настоящего распоряжения, в течение 7 (семи) дней со дня подписания настоящего распоряжения.
3. Муниципальному казенному учреждению «Управление благоустройства» города Артема (Моторов В.В.):
 - 3.1. Обеспечить размещение на объектах временного назначения, указанных в пункте 1 настоящего распоряжения, сообщения об освобождении самовольно занятых земельных участков и планируемом сносе – в течение 7 (семи) дней со дня подписания настоящего распоряжения.
 - 3.2. Обеспечить освобождение самовольно занятых земельных участков согласно пункту 1 настоящего распоряжения не ранее чем через 5 (пять) рабочих дней с даты опубликования решения администрацией Артемовского городского округа.
 - 3.3. Обеспечить хранение, возврат или утилизацию материалов демонтажа.
4. Контроль за исполнением настоящего распоряжения возложить на заместителя главы администрации – начальника управления муниципальной собственности администрации Артемовского городского округа Железнову Н.С.

Глава Артемовского городского округа В. В. Квон

Приложение № 1
к постановлению
администрации
города Артема
от «...» 2023 года №...

ДОКУМЕНТАЦИЯ ПО ПЛАНИРОВКЕ ТЕРРИТОРИИ В ЧАСТИ ПРОЕКТА ПЛАНИРОВКИ ТЕРРИТОРИИ И ПРОЕКТА МЕЖЕВАНИЯ ТЕРРИТОРИИ В РАЙОНЕ УЛ. КУЙБЫШЕВА, Т1А В ГОРОДЕ АРТЕМЕ
Проект межевания территории. Основная часть

Условные обозначения:

- Границы разрабатываемой территории
- Планировочная схема
- Испытательные участки
- Зонирование и иные ограничения по использованию земель по сведениям ЕГРН
- Границы существующих земельных участков по сведениям ЕГРН
- Кадастровый номер земельного участка по сведениям ЕГРН
- Объекты капитального строительства, расположенные в пределах территории проектирования
- Объекты капитального строительства с кадастровым номером 25:07:020040:00673
- Сведения о границах капитального строительства в ЕГРН
- Границы и кадастровый номер объекта незавершенного строительства
- Границы объектов, которые по характеристикам соответствуют определению объекта капитального строительства, сведения в ЕГРН об объектах отсутствуют

Примечание:

- В границах территории проектирования установлены зоны действия сервитута, публичных сервитутов, а также охраняемые природные территории, границы лесничеств, участковых лесных наделов, лесных кварталов, лесохозяйственных выделов или частей лесохозяйственных выделов.
- Границы зон с особыми условиями использования территорий, сведения о которых содержатся в ЕГРН.

Документ № 2310/РГ-ПДТ-77 от 22.05.2023 г.
Документация по планировке территории в части проекта планировки территории межхозяйственной территории в районе ул. Куйбышева, Т1А в городе Артеме

Изд. № подл.	
Изд. № друк.	
Изд. № экз.	
Взам. инв. №	
Взам. инв. № экз.	
Подпись и дата	

АДМИНИСТРАЦИЕЙ АРТЕМОВСКОГО ГОРОДСКОГО ОКРУГА 18 МАРТА 2024 ГОДА В 16:00 ЧАСОВ ПО АДРЕСУ: Г. АРТЕМ, УЛ. КИРОВА, 48 (КОНФЕРЕНЦ-ЗАЛ, 2 ЭТАЖ) БУДЕТ ПРОВОДИТЬСЯ ЖЕРЕБЬЕВКА ПО ВЫБОРУ ЗЕМЕЛЬНЫХ УЧАСТКОВ, В ЦЕЛЯХ ПРЕДОСТАВЛЕНИЯ ГРАЖДАНАМ, ИМЕЮЩИМ ТРЕХ И БОЛЕЕ ДЕТЕЙ, БЕСПЛАТНО В СОБСТВЕННОСТЬ НА ТЕРРИТОРИИ АРТЕМОВСКОГО ГОРОДСКОГО ОКРУГА ДЛЯ ИНДИВИДУАЛЬНОГО ЖИЛИЩНОГО СТРОИТЕЛЬСТВА.

Для участия в жеребьевке приглашаются граждане, имеющие следующие реестровые номера: №№1917, 1924, 1929, 1930, 1936, 1937, 1938, 1941, 1948, с № 1953 по № 1972, № 1975, № 1977 по №1982, №№ 1985, 1986, 1987, 1988, 1990, 1991, 1992, с № 1994 по № 2009.
Перечень земельных участков, утвержденный постановлениями администрации Артемовского городского округа от 26.01.2024 № 77-па, от 15.02.2024 № 164-па».

№ реестровый	Местоположение (адрес) земельного участка	Кадастровый номер земельного участка	Площадь земельного участка (кв. м)
1	Российская Федерация, Приморский край, Артемовский городской округ, с. Суражевка, ул. Краснодарская, земельный участок 23	25:27:090101:1954	1000
2	Российская Федерация, Приморский край, Артемовский городской округ, с. Суражевка, ул. Кубанская, земельный участок 13/3	25:27:090101:2219	1001
3	Российская Федерация, Приморский край, Артемовский городской округ, г. Артем, ул. им. Павла Познякова, земельный участок 125	25:27:010001:2305	825
4	Российская Федерация, Приморский край, Артемовский городской округ, г. Артем, ул. им. Павла Познякова, земельный участок 135	25:27:010001:2307	842
5	Российская Федерация, Приморский край, Артемовский городской округ, г. Артем, ул. им. Павла Познякова, земельный участок 146	25:27:010001:2299	835
6	Российская Федерация, Приморский край, Артемовский городской округ, г. Артем, ул. им. Павла Познякова, земельный участок 150/1	25:27:010001:2298	844
7	Российская Федерация, Приморский край, Артемовский городской округ, г. Артем, ул. им. Павла Познякова, земельный участок 166	25:27:010001:2308	847
8	Российская Федерация, Приморский край, Артемовский городской округ, г. Артем, мкр. «Угольщик», земельный участок 3а	25:27:030204:14480	914
9	Российская Федерация, Приморский край, Артемовский городской округ, г. Артем, мкр. «Угольщик», земельный участок 14а	25:27:030204:14474	1163
10	Российская Федерация, Приморский край, Артемовский городской округ, г. Артем, мкр. «Угольщик», земельный участок 17а	25:27:030204:14475	1110
11	Российская Федерация, Приморский край, Артемовский городской округ, г. Артем, в районе ул. Чапаева	25:27:030106:11527	889
12	Российская Федерация, Приморский край, Артемовский городской округ, г. Артем, в районе ул. Чапаева	25:27:030106:11532	939
13	Российская Федерация, Приморский край, г. Артем, ул. Молодежная, в районе дома 60	25:27:030201:11074	856
14	Российская Федерация, Приморский край, г. Артем, ул. Черемуховая, в районе дома 10	25:27:060102:6931	1035
15	Российская Федерация, Приморский край, г. Артем, ул. Черемуховая, в районе дома 10	25:27:060102:6932	1022
16	Российская Федерация, Приморский край, г. Артем, в районе с/т «Бонитет»	25:27:020102:2107	1114
17	Российская Федерация, Приморский край, Артемовский городской округ, г. Артем, мкр. «Угольщик», земельный участок 15а	25:07:030204:14470	1183
18	Российская Федерация, Приморский край, г. Артем, ул. Уральская, в районе дома 8	25:27:010001:2317	835
19	Российская Федерация, Приморский край, Артемовский городской округ, г. Артем, ул. Уральская, в районе дома 8	25:27:010001:2318	845
20	Российская Федерация, Приморский край, Артемовский городской округ, г. Артем, ул. Уральская, в районе дома 8	25:27:010001:2319	850
21	Российская Федерация, Приморский край, Артемовский городской округ, г. Артем, ул. Уральская, в районе дома 8	25:27:010001:2320	847
22	Приморский край, г. Артем, ул. Уральская, в районе дома 8	25:27:010001:2322	847
23	Приморский край, г. Артем, ул. Уральская, в районе дома 8	25:27:010001:2323	848
24	Российская Федерация, Приморский край, Артемовский городской округ, г. Артем, ул. Уральская, в районе дома 8	25:27:010001:2325	838
25	Российская Федерация, Приморский край, Артемовский городской округ, г. Артем, ул. Уральская, в районе дома 8	25:27:010001:2326	835
26	Российская Федерация, Приморский край, Артемовский городской округ, г. Артем, ул. Уральская, в районе дома 8	25:27:010001:2327	834

№ реестровый	Местоположение (адрес) земельного участка	Кадастровый номер земельного участка	Площадь земельного участка (кв. м)
27	Российская Федерация, Приморский край, Артемовский городской округ, г. Артем, ул. Уральская, в районе дома 8	25:27:010001:2329	845
28	Российская Федерация, Приморский край, Артемовский городской округ, г. Артем, ул. Уральская, в районе дома 8	25:27:010001:2330	850
29	Российская Федерация, Приморский край, Артемовский городской округ, г. Артем, ул. Уральская, в районе дома 8	25:27:010001:2332	841
30	Приморский край, г. Артем, ул. Уральская, в районе дома 8	25:27:010001:2333	841
31	Российская Федерация, Приморский край, Артемовский городской округ, г. Артем, ул. Уральская, в районе дома 8	25:27:010001:2335	836
32	Российская Федерация, Приморский край, Артемовский городской округ, г. Артем, ул. Уральская, в районе дома 8	25:27:010001:2337	734
33	Российская Федерация, Приморский край, Артемовский городской округ, г. Артем, ул. Уральская, в районе дома 8	25:27:010001:2338	847
34	Российская Федерация, Приморский край, Артемовский городской округ, г. Артем, ул. Уральская, в районе дома 8	25:27:010001:2339	836
35	Российская Федерация, Приморский край, Артемовский городской округ, г. Артем, ул. Уральская, в районе дома 8	25:27:010001:2340	842
36	Российская Федерация, Приморский край, Артемовский городской округ, г. Артем, ул. Уральская, в районе дома 8	25:27:010001:2341	850
37	Российская Федерация, Приморский край, Артемовский городской округ, г. Артем, ул. Уральская, в районе дома 8	25:27:010001:2342	843
38	Российская Федерация, Приморский край, Артемовский городской округ, г. Артем, ул. Уральская, в районе дома 8	25:27:010001:2343	845
39	Российская Федерация, Приморский край, Артемовский городской округ, г. Артем, ул. Уральская, в районе дома 8	25:27:010001:2344	851
40	Российская Федерация, Приморский край, Артемовский городской округ, г. Артем, ул. Уральская, в районе дома 8	25:27:010001:2345	857
41	Российская Федерация, Приморский край, Артемовский городской округ, г. Артем, ул. Уральская, в районе дома 8	25:27:010001:2347	850
42	Российская Федерация, Приморский край, Артемовский городской округ, г. Артем, ул. Уральская, в районе дома 8	25:27:010001:2348	851
43	Российская Федерация, Приморский край, Артемовский городской округ, г. Артем, ул. Уральская, в районе дома 8	25:27:010001:2349	915
44	Российская Федерация, Приморский край, Артемовский городской округ, г. Артем, ул. Уральская, в районе дома 8	25:27:010001:2350	955
45	Российская Федерация, Приморский край, Артемовский городской округ, г. Артем, ул. Уральская, в районе дома 8	25:27:010001:2352	846
46	Российская Федерация, Приморский край, Артемовский городской округ, г. Артем, ул. Уральская, в районе дома 8	25:27:010001:2353	850
47	Российская Федерация, Приморский край, Артемовский городской округ, г. Артем, ул. Уральская, в районе дома 8	25:27:010001:2357	820
48	Российская Федерация, Приморский край, Артемовский городской округ, г. Артем, ул. Уральская, в районе дома 8	25:27:010001:2358	839
49	Российская Федерация, Приморский край, Артемовский городской округ, г. Артем, ул. Уральская, в районе дома 8	25:27:010001:2359	836
50	Российская Федерация, Приморский край, Артемовский городской округ, г. Артем, ул. Уральская, в районе дома 8	25:27:010001:2360	838
51	Российская Федерация, Приморский край, Артемовский городской округ, г. Артем, ул. Уральская, в районе дома 8	25:27:010001:2361	821
52	Российская Федерация, Приморский край, Артемовский городской округ, г. Артем, ул. Уральская, в районе дома 8	25:27:010001:2362	817
53	Российская Федерация, Приморский край, Артемовский городской округ, г. Артем, ул. Уральская, в районе дома 8	25:27:010001:2363	848
54	Российская Федерация, Приморский край, Артемовский городской округ, г. Артем, ул. Уральская, в районе дома 8	25:27:010001:2364	1239
55	Российская Федерация, Приморский край, Артемовский городской округ, г. Артем, ул. Уральская, в районе дома 8	25:27:010001:2365	1320
56	Российская Федерация, Приморский край, Артемовский городской округ, г. Артем, ул. Уральская, в районе дома 8	25:27:010001:2366	815
57	Российская Федерация, Приморский край, Артемовский городской округ, г. Артем, ул. Уральская, в районе дома 8	25:27:010001:2367	845
58	Российская Федерация, Приморский край, Артемовский городской округ, г. Артем, ул. Уральская, в районе дома 8	25:27:010001:2368	843
59	Российская Федерация, Приморский край, Артемовский городской округ, г. Артем, ул. Уральская, в районе дома 8	25:27:010001:2369	846
60	Российская Федерация, Приморский край, Артемовский городской округ, г. Артем, ул. Уральская, в районе дома 8	25:27:010001:2370	917

В связи с нарушением действующего законодательства Российской Федерации, руководствуясь Федеральным законом от 06.10.2003 № 131-ФЗ «Об общих принципах организации местного самоуправления в Российской Федерации», руководствуясь решением Думы Артемовского городского округа от 30.11.2015 № 561 «О Положении о порядке сноса самовольных построек, освобождения самовольно занятых земельных участков на территории Артемовского городского округа», постановлением администрации Артемовского городского округа от 19.12.2016 № 1242-па «Об утверждении порядка и сроков хранения, возврата и утилизации материалов демонтажа и иного движимого имущества на территории Артемовского городского округа», Уставом Артемовского городского округа Приморского края, распоряжением администрации Артемовского городского округа от 19.02.2024 № 143-ра «Об освобождении самовольно занятых земельных участков, используемых для размещения объектов временного назначения, установленных в отсутствие разрешений на установку и эксплуатацию на территории Артемовского городского округа», **АДМИНИСТРАЦИЯ АРТЕМОВСКОГО ГОРОДСКОГО ОКРУГА ИНФОРМИРУЕТ НАСЕЛЕНИЕ ОБ ОСВОЖДЕНИИ САМОВОЛЬНО ЗАНЯТЫХ ЗЕМЕЛЬНЫХ УЧАСТКОВ ПУТЕМ ДЕМОНТАЖА САМОВОЛЬНО УСТАНОВЛЕННЫХ ОБЪЕКТОВ ВРЕМЕННОГО НАЗНАЧЕНИЯ – 11 (ОДИННАДЦАТИ) МЕТАЛЛИЧЕСКИХ ГАРАЖЕЙ, РАСПОЛОЖЕННЫХ В РАЙОНЕ ДОМА № 12 ПО УЛ. ЗООЛОГИЧЕСКАЯ В С. ОЛЕНИЙ, СВЕДЕНИЯ О СОБСТВЕННИКАХ КОТОРЫХ НЕ УСТАНОВЛЕННЫ.**

В объявление о приеме документов для участия в конкурсе на замещение вакантной должности главного специалиста 1 разряда отдела трудовых отношений администрации Артемовского городского округа, опубликованное в газете «Выбор» № 15 от 28.02.2024 внести изменение, изложив пункт 1. объявления в следующей редакции

«1. Требования, предъявляемые к претенденту на замещение должности муниципальной службы:

гражданство Российской Федерации либо гражданство иностранных государств – участников международных договоров Российской Федерации, в соответствии с которыми иностранные граждане имеют право находиться на муниципальной службе;

достижение возраста 18 лет;

владение государственным языком Российской Федерации;

уровень профессионального образования: наличие высшего образования, подтверждаемое документами государственного образца;

без предъявления требований к стажу.

Конкурс проводится в два этапа:

1 этап – прием и рассмотрение документов;

2 этап – индивидуальное собеседование.