



# ВЫБОР

№81 (12882)

9 октября 2024 г.  
среда

www.gazeta.vibor.com



Официальные материалы  
администрации  
и Думы Артёмовского  
городского округа

# ВСТУПАЙ В АРМИЮ ПОБЕДИТЕЛЕЙ!



☎ 8 914 660 48 80

ЕДИНОВРЕМЕННО

**1 200 000** РУБ.

ЕЖЕМЕСЯЧНО

**ОТ 200 000** РУБ.

КОМПАНИЯ "ВИЗИТ"



**ПЕЧАТИ**  
(изготовление)

г. Артем, ул.Пушкина, 2,(гост. "Светлана")  
тел./факс: (42337) 39-799

www.vizitpl.ru



**ПЛОМБЫ**  
(индикаторы сохранности)

реклама

## УСЛУГИ

Ремонт холодильников на дому. Организация. Гарантия на ремонт. Пенсионерам скидка. Ул. Фрунзе, д. 45-Г, тел. 8-914-793-79-51.

• Ремонт телевизоров, микроволновок.  
Тел. 3-24-09, 8-902-556-97-51.

## РАЗНОЕ

• Утерянные военный билет, водительское удостоверение на имя Беззуб Сергея Валерьевича, 1990 г.р., считать недействительными.



Информационный центр  
"ГУДВИН"

Хотите подать объявление  
в любое СМИ, не выходя  
из офиса или дома?

**ЛЕГКО!**

тел. 8(42337) 6-25-08

реклама







| № п/п   | Наименование комплекса процессуальных мероприятий   | Ожидаемый результат реализации мероприятия  |                   |       |                       |         |         | Взаимосвязь мероприятия и ожидаемого результата реализации мероприятия с целевым показателем (индикатором) Программы (наименование целевого показателя (индикатора) Программы) |   |
|---------|---|---|-------------------|-------|-----------------------|---------|---------|--|---|
|         |   | наименование показателя   | единица измерения | всего | в том числе по годам: |         |         |  |   |
|         |   |   |                   |       | 2021 г.               | 2022 г. | 2023 г. |  | 2024 г.   |
|         | бильных дорог общего пользования местного значения для инвалидов и других маломобильных групп населения, в том числе: |   |                   |       |                       |         |         |  |   |
| 2.1.1   | Обустройство объектов дорожно-транспортной инфраструктуры   | количество приобретенного и установленного оборудования на автомобильных дорогах общего пользования местного значения | шт.               | 10    | X                     | 10      | X       | X  | доля пешеходных переходов, соответствующих требованиям доступности инвалидов и других маломобильных групп населения, от общего количества пешеходных переходов на территории Артемовского городского округа |
| 2.1.1.1 | Устройство бордюрных пандусов вблизи пешеходных переходов   | обеспечение бордюрами пандусами   | шт.               | 10    | X                     | 10      | X       | X  |   |

Приложение 3  
к постановлению администрации Артемовского городского округа от 01.10.2024 № 836-па

Приложение 3  
к муниципальной программе «Доступная среда в Артемовском городском округе»  
ЦЕЛЕВЫЕ ПОКАЗАТЕЛИ (ИНДИКАТОРЫ)  
муниципальной программы «Доступная среда в Артемовском городском округе»

| № п/п | Наименование показателя (индикатора)   | Ед. измерения | Значение показателей |         |         |         |         | Ожидаемые конечные результаты реализации Программы   |
|-------|--|---------------|----------------------|---------|---------|---------|---------|--|
|       |  |               | 2020 г.              | 2021 г. | 2022 г. | 2023 г. | 2024 г. |  |
| 1     | 2  | 3             | 4                    | 5       | 6       | 7       | 8       | 9  |
| 1.    | Доля зданий муниципальных учреждений культуры и дополнительного образования в сфере культуры, доступных для инвалидов и других маломобильных групп населения, от общего количества зданий муниципальных учреждений культуры и дополнительного образования в сфере культуры | %             | 21,7                 | 23,1    | 47,8    | 48,5    | 48,5    | увеличение доли объектов сферы культуры и дополнительного образования в сфере культуры (зданий, помещений), соответствующих требованиям доступности для инвалидов и других маломобильных групп населения, от общего количества объектов сферы культуры и дополнительного образования в сфере культуры (зданий, помещений) до 48,5% к 2026 году |
| 2.    | Доля пешеходных переходов, соответствующих требованиям доступности для инвалидов и других маломобильных групп населения, от общего количества пешеходных переходов на территории Артемовского городского округа  | %             | 0                    | 0       | 17,24   | 17,24   | 17,24   | увеличение доли пешеходных переходов, соответствующих требованиям доступности для инвалидов и других маломобильных групп населения, от общего количества пешеходных переходов на территории Артемовского городского округа до 17,24% к 2026 году   |
| 3.    | Достижение установленных значений целевых показателей Программы  | %             | 0                    | 100     | 100     | 100     | 100     | исполнение мероприятий Программы   |

Приложение 4  
к постановлению администрации Артемовского городского округа от 01.10.2024 № 836-па

Приложение 4  
к муниципальной программе «Доступная среда в Артемовском городском округе»  
НАЛОГОВЫЕ РАСХОДЫ

| Наименование налогового расхода | Реквизиты муниципального правового акта, принятого Думой Артемовского городского округа, устанавливающего налоговый расход | Целевая категория налогового расхода (техническая, социальная, стимулирующая) | Цель Программы, которой соответствует налоговый расход | Наименование показателя (индикатора) Программы, на значение которого оказывают влияние налоговые расходы | Значение показателя (индикатора), в единицах измерения показателя (индикатора) |                      |      |      |      | Объем налоговых расходов, руб. |                      |      |      |      |
|---------------------------------|--|---|--|--|--|----------------------|------|------|------|--------------------------------|----------------------|------|------|------|
|                                 |  |   |  |  | всего  | в том числе по годам |      |      |      | всего                          | в том числе по годам |      |      |      |
|                                 |  |   |  |  |  | 2021                 | 2022 | 2023 | 2024 |                                | 2021                 | 2022 | 2023 | 2024 |
| 1                               | 2  | 3   | 4  | 5  | 6  | 7                    | 8    | 9    | 10   | 11                             | 12                   | 13   | 14   | 15   |
| Налоговые расходы отсутствуют   |  |   |  |  |  |                      |      |      |      |                                |                      |      |      |      |

АДМИНИСТРАЦИЯ  
АРТЕМОВСКОГО ГОРОДСКОГО ОКРУГА  
ПОСТАНОВЛЕНИЕ

№ 837-па

01.10.2024  
О ВНЕСЕНИИ ИЗМЕНЕНИЙ В ПОСТАНОВЛЕНИЕ АДМИНИСТРАЦИИ АРТЕМОВСКОГО ГОРОДСКОГО ОКРУГА ОТ 26.01.2017 № 98-ПА «О ПОРЯДКЕ ФОРМИРОВАНИЯ И ВЕДЕНИЯ РЕЕСТРА ИСТОЧНИКОВ ДОХОДОВ БЮДЖЕТА АРТЕМОВСКОГО ГОРОДСКОГО ОКРУГА» (В РЕД. ОТ 17.07.2019 № 1268-ПА)

В соответствии с пунктом 7 статьи 47.1 Бюджетного кодекса Российской Федерации, постановлением Правительства Российской Федерации от 31.08.2016 № 868 «О порядке формирования и ведения перечня источников доходов Российской Федерации», постановлением администрации Артемовского городского округа от 06.02.2009 № 141-па «Об утверждении Порядка осуществления бюджетных полномочий главными администраторами доходов бюджета Артемовского городского округа, являющимися отраслевыми органами администрации Артемовского городского округа», руководствуясь Уставом Артемовского городского округа, администрация Артемовского городского округа

ПОСТАНОВЛЯЕТ:

1. Внести изменения в постановление администрации Артемовского городского округа от 26.01.2017 № 98-па «О Порядке формирования и ведения реестра источников доходов бюджета Артемовского городского округа» (в ред. от 17.07.2019 № 1268-па), изложив приложение к постановлению в новой редакции (прилагается).

2. Опубликовать настоящее постановление в газете «Выбор» и разместить на официальном сайте Артемовского городского округа.

3. Настоящее постановление вступает в силу со дня официального опубликования.

4. Контроль за исполнением настоящего постановления возложить на первого заместителя главы администрации Артемовского городского округа Воркову В.А.

Глава Артемовского городского округа В.В. Квон

Приложение  
к постановлению администрации Артемовского городского округа от 01.10.2024 № 837-па  
УТВЕРЖДЕН  
постановлением администрации Артемовского городского округа от 26.01.2017 № 98-па

ПОРЯДОК

формирования и ведения реестра источников доходов бюджета Артемовского городского округа

1. Настоящий Порядок определяет состав информации, подлежащей включению в реестр источников доходов бюджета Артемовского городского округа (далее - реестр источников доходов бюджета), а также порядок формирования и ведения реестра источников доходов бюджета в соответствии с Общими требованиями к составу информации, порядку формирования и ведения реестра источников доходов Российской Федерации, реестра источников доходов федерального бюджета, реестров источников доходов бюджетов субъектов Российской Федерации, реестров источников доходов местных бюджетов и реестров источников доходов бюджетов государственных внебюджетных фондов, утвержденными постановлением Прави-

тельства Российской Федерации от 31.08.2016 № 868 «О порядке формирования и ведения перечня источников доходов Российской Федерации» (далее - Общие требования).

2. Реестр источников доходов бюджета представляет собой свод информации о доходах бюджета по источникам доходов бюджета Артемовского городского округа, формируемой в процессе составления, утверждения и исполнения бюджета Артемовского городского округа, на основании перечня источников доходов Российской Федерации.

3. Реестр источников доходов бюджета ведется на государственном языке Российской Федерации и хранится в соответствии со сроками хранения архивных документов, определенными в соответствии с законодательством Российской Федерации об архивном деле.

4. Реестр источников доходов бюджета формируется и ведется финансовым управлением администрации Артемовского городского округа (далее - финансовое управление) в электронной форме в автоматизированной системе управления бюджетным процессом министерства финансов Приморского края «Бюджет-Смарт» (далее - автоматизированная система).

5. В целях ведения реестра источников доходов бюджета органы государственной власти (государственные органы), органы местного самоуправления (далее - участники процесса ведения реестра источников доходов бюджета), осуществляющие бюджетным полномочия главных администраторов доходов бюджета Артемовского городского округа, в отношении каждого закрепленного источника дохода бюджета обеспечивают предоставление сведений в финансовое управление, необходимых для ведения реестра источников доходов бюджета в установленном порядке.

6. Ответственность за полноту и достоверность информации, а также своевременность ее включения в реестры источников доходов бюджета несут участники процесса ведения реестров источников доходов бюджета.

7. В реестр источников доходов бюджета в отношении каждого источника дохода бюджета включается следующая информация:

а) наименование источника дохода бюджета;  
б) код (коды) классификации доходов бюджета, соответствующий источнику дохода бюджета, и идентификационный код источника дохода бюджета по перечню источников доходов Российской Федерации;

в) наименование группы источников доходов бюджетов, в которую входит источник дохода бюджета, и ее идентификационный код по перечню источников доходов Российской Федерации;

г) информация о публично-правовом образовании, в доход бюджета которого зачисляются платежи, являющиеся источником дохода бюджета Артемовского городского округа;

д) информация об участниках процесса ведения реестра источников доходов бюджета, осуществляющих бюджетные полномочия главных администраторов доходов бюджета Артемовского городского округа;

е) показатели прогноза доходов бюджета по коду классификации доходов бюджета, соответствующему источнику дохода бюджета, сформированные в целях составления и утверждения решения о бюджете Артемовского городского округа;

ж) показатели прогноза доходов бюджета по коду классификации доходов бюджета, соответствующему источнику дохода бюджета, принимающие значения прогнозируемого общего объема доходов бюджета в соответствии с решением о бюджете Артемовского городского округа;

з) показатели прогноза доходов бюджета по коду классификации доходов бюджета, соответствующему источнику дохода бюджета, принимающие значения прогнозируемого общего

объема доходов бюджета в соответствии с решением о бюджете Артемовского городского округа с учетом решения о внесении изменений в решение о бюджете Артемовского городского округа;

и) показатели уточненного прогноза доходов бюджета по коду классификации доходов бюджета, соответствующему источнику дохода бюджета, формируемые в рамках составления сведений для составления и ведения кассового плана исполнения бюджета Артемовского городского округа;

к) показатели кассовых поступлений по коду классификации доходов бюджета, соответствующему источнику дохода бюджета Артемовского городского округа;

л) показатели кассовых поступлений по коду классификации доходов бюджета, соответствующему источнику дохода бюджета, принимающие значения доходов бюджета в соответствии с решением об исполнении бюджета Артемовского городского округа.

8. В реестре источников доходов бюджета также формируется сводная информация по группам источников доходов бюджета на этапах составления, утверждения и исполнения бюджета, с указанием сведений о группах источников доходов бюджета на основе перечня источников доходов Российской Федерации.

9. Информация, указанная в подпунктах «е» и «и» пункта 7 настоящего Порядка, формируется и ведется на основании прогнозов поступления доходов бюджета, информация, указанная в подпунктах «ж» и «з» пункта 7 настоящего Порядка, формируется и ведется на основании решений о бюджете Артемовского городского округа.

10. Информация, указанная в подпункте «к» пункта 7 настоящего Порядка, формируется на основании соответствующих сведений реестра источников доходов Российской Федерации, формируемого в порядке, установленном Министерством финансов Российской Федерации.

11. В рамках составления проекта бюджета Артемовского городского округа на очередной финансовый год и плановый период участники процесса ведения реестров источников доходов бюджета обеспечивают предоставление сведений в финансовое управление, необходимые для ведения реестров источников доходов бюджетов в сроки, установленные постановлением администрации Артемовского городского округа о составлении проекта бюджета на очередной финансовый год и плановый период, в соответствии с Приложением к настоящему Порядку.

12. Финансовое управление обеспечивает включение в реестр источников доходов бюджета информации, указанной в пункте 7 настоящего Порядка в установленном Общими требованиями порядке.

13. Финансовое управление обеспечивает актуализацию сведений в отношении каждого администрируемого источника дохода бюджета в автоматизированной системе управления бюджетным процессом министерства финансов Приморского края «Бюджет-Смарт» в установленные Правительством Приморского края сроки.

14. Формирование и ведение реестра источников доходов бюджета осуществляется путем внесения сведений об источниках доходов бюджета.

15. Реестр источников доходов бюджета направляется в Думу Артемовского городского округа в составе документов и материалов, представляемых одновременно с проектом решения о бюджете Артемовского городского округа на очередной финансовый год и плановый период по форме согласно Приложению к настоящему Порядку.

**Приложение к Порядку формирования и ведения реестра источников доходов Артемовского городского округа**  
**ФОРМА**

**РЕЕСТР источников доходов Артемовского городского округа**

| № п/п | Код бюджетной классификации Российской Федерации | Идентификационный код источника дохода бюджета по перечню источников доходов Российской Федерации | Наименование источника дохода бюджета | Наименование группы источников доходов бюджетов, ее идентификационный код по перечню источников доходов Российской Федерации | Информация об органах государственной власти (государственных органах), органах местного самоуправления, осуществляющих бюджетные полномочия главных администраторов доходов бюджета |              | Объем доходов Артемовского городского округа   |   |   |   |                            |                            | Примечание |  |
|-------|--|---|---------------------------------------|--|--|--------------|--|---|---|---|----------------------------|----------------------------|------------|--|
|       |  |   |                                       |  | код  | наименование | показатели кассовых поступлений, принимающие значения доходов бюджета в соответствии с решением об исполнении бюджета (отчетный год) | показатели кассовых поступлений, представляемых Федеральным казначейством (текущий год) | показатели уточненного прогноза доходов бюджета, формируемые в рамках составления сведений для составления и ведения кассового плана исполнения бюджета (текущий год) | показатели прогноза доходов бюджета, сформированные в целях составления решения о бюджете |                            |                            |            |  |
|       |  |   |                                       |  |  |              |  |   |   | очередной финансовый год  | плановый финансовый год +1 | плановый финансовый год +2 |            |  |
| 1     | 2  | 3   | 4                                     | 5  | 6  | 7            | 8  | 9   | 10  | 11  | 12                         | 13                         | 14         |  |
|       |  |   |                                       |  |  |              |  |   |   |   |                            |                            |            |  |

**АДМИНИСТРАЦИЯ АРТЕМОВСКОГО ГОРОДСКОГО ОКРУГА ПОСТАНОВЛЕНИЕ**

04.10.2024

№ 844-па

**О ВНЕСЕНИИ ИЗМЕНЕНИЙ В ПОСТАНОВЛЕНИЕ АДМИНИСТРАЦИИ АРТЕМОВСКОГО ГОРОДСКОГО ОКРУГА ОТ 05.11.2014 № 3829-ПА «О ПРЕДСТАВИТЕЛЬСКИХ И ИНЫХ ПРОЧИХ РАСХОДАХ В АДМИНИСТРАЦИИ АРТЕМОВСКОГО ГОРОДСКОГО ОКРУГА» (В РЕД. ОТ 16.07.2020 № 1805-ПА)**

В соответствии с Федеральным законом от 06.10.2003 № 131-ФЗ «Об общих принципах организации местного самоуправления в Российской Федерации», руководствуясь Уставом Артемовского городского округа, в целях упорядочения использования бюджетных средств на представительские расходы и иные прочие расходы администрации Артемовского городского округа, администрация Артемовского городского округа

**ПОСТАНОВЛЯЕТ:**

1. Внести следующие изменения в постановление администрации Артемовского городского округа от 05.11.2014 № 3829-па «О представительских и иных прочих расходах в администрации Артемовского городского округа» (в ред. от 16.07.2020 № 1805-па):

1.1. Дополнить пункт 2.1 приложения к постановлению подпунктом «р» следующего содержания:

«р) расходы на приобретение, изготовление рамок для наград».

1.2. Изложить строку 9 приложения 1 к Положению о представительских и иных прочих расходах в администрации Артемовского городского округа в следующей редакции:

|    |  |  |
|----|--|--|
| 9. | Расходы на приобретение ценных подарков или памятных сувениров: для физических лиц для юридических лиц | не более 10000,00 за 1 шт.<br>не более 20000,00 за 1 шт. |
|----|--|--|

1.3. Дополнить приложение 1 к Положению о представительских и иных прочих расходах в администрации Артемовского городского округа строкой 13 следующего содержания:

|     |  |                           |
|-----|--|---------------------------|
| 13. | Расходы на приобретение, изготовление рамок для наград | не более 2000,00 за 1 шт. |
|-----|--|---------------------------|

2. Опубликовать настоящее постановление в газете «Выбор» и разместить на официальном сайте Артемовского городского округа.

3. Контроль за исполнением настоящего распоряжения возложить на руководителя аппарата администрации Артемовского городского округа Мироненко О.А.

**Глава Артемовского городского округа В.В. Квон**

**ОПОВЕЩЕНИЕ**

**О ПРОВЕДЕНИИ ПУБЛИЧНЫХ СЛУШАНИЙ (от 09.10.2024)**

1. Администрация Артемовского городского округа информирует о проведении публичных слушаний по проектам утверждения схем расположения земельных участков на кадастровом плане территории по следующим адресам:

- Российская Федерация, Приморский край, Артемовский городской округ, г. Артем, ул. Ангарская, дом 3/2;
- Российская Федерация, Приморский край, Артемовский городской округ, г. Артем, ул. Ангарская, дом 3/4;
- Российская Федерация, Приморский край, Артемовский городской округ, г. Артем, пер. Хасанский, дом 2;
- Российская Федерация, Приморский край, Артемовский городской округ, г. Артем, ул. Бабушкина, дом 24а;
- Российская Федерация, Приморский край, Артемовский городской округ, г. Артем, ул. Бабушкина, дом 26а;
- Российская Федерация, Приморский край, Артемовский городской округ, г. Артем, ул. Братская, дом 18;
- Российская Федерация, Приморский край, Артемовский городской округ, г. Артем, ул. Братская, дом 20;
- Российская Федерация, Приморский край, Артемовский городской округ, г. Артем, ул. Днепровская, дом 12;
- Российская Федерация, Приморский край, Артемовский городской округ, г. Артем, ул. Днепровская, дом 14;
- Российская Федерация, Приморский край, Артемовский городской округ, г. Артем, ул. Днепровская, дом 16;

- Российская Федерация, Приморский край, Артемовский городской округ, г. Артем, ул. Днепровская, дом 20;
- Российская Федерация, Приморский край, Артемовский городской округ, г. Артем, ул. Днепростроевская, дома 3;
- Российская Федерация, Приморский край, Артемовский городской округ, г. Артем, ул. Днепростроевская, дом 9;
- Российская Федерация, Приморский край, Артемовский городской округ, г. Артем, ул. Днепростроевская, дом 1;
- Российская Федерация, Приморский край, Артемовский городской округ, г. Артем, ул. Днепростроевская, дом 7;
- Российская Федерация, Приморский край, Артемовский городской округ, г. Артем, ул. Каширская, дом 43/1;
- Российская Федерация, Приморский край, Артемовский городской округ, г. Артем, ул. Каширская, дом 14;
- Российская Федерация, Приморский край, Артемовский городской округ, г. Артем, ул. Каширская, дом 14/1;
- Российская Федерация, Приморский край, Артемовский городской округ, г. Артем, ул. Каширская, дом 16;
- Российская Федерация, Приморский край, Артемовский городской округ, г. Артем, ул. Каширская, дом 22;
- Российская Федерация, Приморский край, Артемовский городской округ, г. Артем, ул. Каширская, дом 26;
- Российская Федерация, Приморский край, Артемовский городской округ, г. Артем, ул. Каширская, дом 30/1;
- Российская Федерация, Приморский край, Артемовский городской округ, г. Артем, ул. Каширская, дом 30;
- Российская Федерация, Приморский край, Артемовский городской округ, г. Артем, ул. Кирова, дом 41;
- Российская Федерация, Приморский край, Артемовский городской округ, г. Артем, ул. Кирова, дом 65;
- Российская Федерация, Приморский край, Артемовский городской округ, г. Артем, ул. Кирова, дом 67;
- Российская Федерация, Приморский край, Артемовский городской округ, г. Артем, ул. Кирова, дом 68/1;
- Российская Федерация, Приморский край, Артемовский городской округ, г. Артем, ул. Кирова, дом 32;
- Российская Федерация, Приморский край, Артемовский городской округ, г. Артем, ул. Кирова, дом 46;
- Российская Федерация, Приморский край, Артемовский городской округ, г. Артем, ул. Кооперативная, дом 4;
- Российская Федерация, Приморский край, Артемовский городской округ, г. Артем, ул. Космонавтов, дом 9/1;
- Российская Федерация, Приморский край, Артемовский городской округ, г. Артем, ул. Космонавтов, дом 3/1;
- Российская Федерация, Приморский край, Артемовский городской округ, г. Артем, ул. Ленина, дом 3;
- Российская Федерация, Приморский край, Артемовский городской округ, г. Артем, ул. Ленина, дом 5/3;
- Российская Федерация, Приморский край, Артемовский городской округ, г. Артем, ул. Ленина, дом 5/4;
- Российская Федерация, Приморский край, Артемовский городской округ, г. Артем, ул. Лесная, дом 11;
- Российская Федерация, Приморский край, Артемовский городской округ, г. Артем, ул. Лесная, дом 13;
- Российская Федерация, Приморский край, Артемовский городской округ, г. Артем, ул. Лесная, дом 15;
- Российская Федерация, Приморский край, Артемовский городской округ, г. Артем, ул. Лесная, дом 19;
- Российская Федерация, Приморский край, Артемовский городской округ, г. Артем, ул. Пархоменко, дом 1;
- Российская Федерация, Приморский край, Артемовский городской округ, г. Артем, ул. Пархоменко, дом 3;
- Российская Федерация, Приморский край, Артемовский городской округ, г. Артем, ул. Пархоменко, дом 6;

- Российская Федерация, Приморский край, Артемовский городской округ, г. Артем, ул. Пархоменко, дом 8;
- Российская Федерация, Приморский край, Артемовский городской округ, г. Артем, ул. Пархоменко, дом 18;
- Российская Федерация, Приморский край, Артемовский городской округ, г. Артем, ул. Пархоменко, дом 20;
- Российская Федерация, Приморский край, Артемовский городской округ, г. Артем, ул. Пархоменко, дом 22;
- Российская Федерация, Приморский край, Артемовский городской округ, г. Артем, ул. Пархоменко, дом 24;
- Полевая, дом 41;
- Российская Федерация, Приморский край, Артемовский городской округ, г. Артем, ул. Полевая, дом 45;
- Российская Федерация, Приморский край, Артемовский городской округ, г. Артем, ул. Полевая, дом 35;
- Российская Федерация, Приморский край, Артемовский городской округ, г. Артем, ул. Полевая, дом 37;
- Российская Федерация, Приморский край, Артемовский городской округ, г. Артем, ул. Полевая, дом 39;
- Ульяновская, дом 3;
- Ханкайская, дом 11;
- Харьковская, дом 10;
- Харьковская, дом 8;
- Черноморская, дом 2/1;
- Черноморская, дом 2/2;
- Черноморская, дом 4;
- Черноморская, дом 4/1;
- Черноморская, дом 4/2;
- Черноморская, дом 6;
- Черноморская, 6а;
- Черноморская, дом 8;

Проекты и информационные материалы к ним размещаются на официальном сайте Артемовского городского округа [www.artemokrug.gosuslugi.ru](http://www.artemokrug.gosuslugi.ru) и публикуются в газете «Выбор».

2. Публичные слушания по проектам утверждения схем расположения земельных участков на кадастровом плане территории проводятся в порядке, предусмотренном постановлением Администрации Приморского края от 25.08.2015 № 303-па «Об утверждении Порядка организации и проведения общественных обсуждений или публичных слушаний по вопросам градостроительной деятельности на территориях Владивостокского, Артемовского городских округов, Надеждинского муниципального района, Шкотовского муниципального округа Приморского края».

Процедура проведения публичных слушаний состоит из следующих этапов:  
оповещение о начале публичных слушаний;  
размещение проектов, подлежащих рассмотрению на публичных слушаниях, и информационных материалов к ним на официальном сайте администрации Артемовского городского округа [www.artemokrug.gosuslugi.ru](http://www.artemokrug.gosuslugi.ru) и публикуются в газете «Выбор»;  
проведение экспозиции или экспозиций проекта, подлежащего рассмотрению на публичных слушаниях;  
проведение собрания или собраний участников публичных слушаний (далее - собрание);

подготовка и оформление протокола публичных слушаний;  
подготовка и опубликование заключения о результатах публичных слушаний.  
Срок проведения публичных слушаний исчисляется со дня оповещения о начале проведения публичных слушаний по проектам утверждения схем расположения земельных участков на кадастровом плане территории до дня опубликования заключения о результатах публичных слушаний и не может превышать один месяц (Федеральный закон от 14.03.2022 № 58-ФЗ «О внесении изменений в отдельные законодательные акты Российской Федерации»).

Срок проведения публичных слушаний - с 09.10.2024 г. по 23.10.2024 г.  
3. Открытие экспозиции по проектам утверждения схем расположения земельных участков на кадастровом плане территории состоится 09.10.2024 г. в 9 часов по адресу: Приморский край, ул. Кирова, 48 (здание администрации), 1 этаж (каб. № 110).

Срок проведения экспозиции проекта: с 09.10.2024 г. по 21.10.2024 г.

Посещение экспозиции проекта возможно в рабочие дни и в рабочее время.  
Часы работы:  
понедельник – четверг с 09:00 до 18:00.  
пятница с 09:00 до 17:00.  
перерыв на обед с 13:00 до 14:00.  
выходные дни: суббота, воскресенье.

4. Предложения и замечания, касающиеся проекта, вносятся участниками публичных слушаний, прошедших идентификацию, с 09.10.2024 г. по 21.10.2024 г.:

- а) посредством размещения на официальном сайте Артемовского городского округа;
- б) в письменной форме в адрес организатора общественных обсуждений;
- в) посредством записи в книге (журнале) учета посетителей экспозиции проекта.

Предложения и замечания, касающиеся проекта, вносятся участниками публичных слушаний, прошедших идентификацию, в письменной или устной форме в ходе проведения собраний участников публичных слушаний.

Участники публичных слушаний, прошедшие в соответствии со статьей 5.1 Градостроительного кодекса Российской Федерации идентификацию, имеют право вносить предложения и замечания по проекту в период размещения проекта и информационных материалов к нему и проведения экспозиции такого проекта:

Участниками публичных слушаний являются граждане, постоянно проживающие на территории, в отношении которой подготовлены проекты, правообладатели находящихся в границах этих территорий земельных участков и (или) расположенных на них объектов капитального строительства, а также правообладатели помещений, являющихся частью указанных объектов капитального строительства.

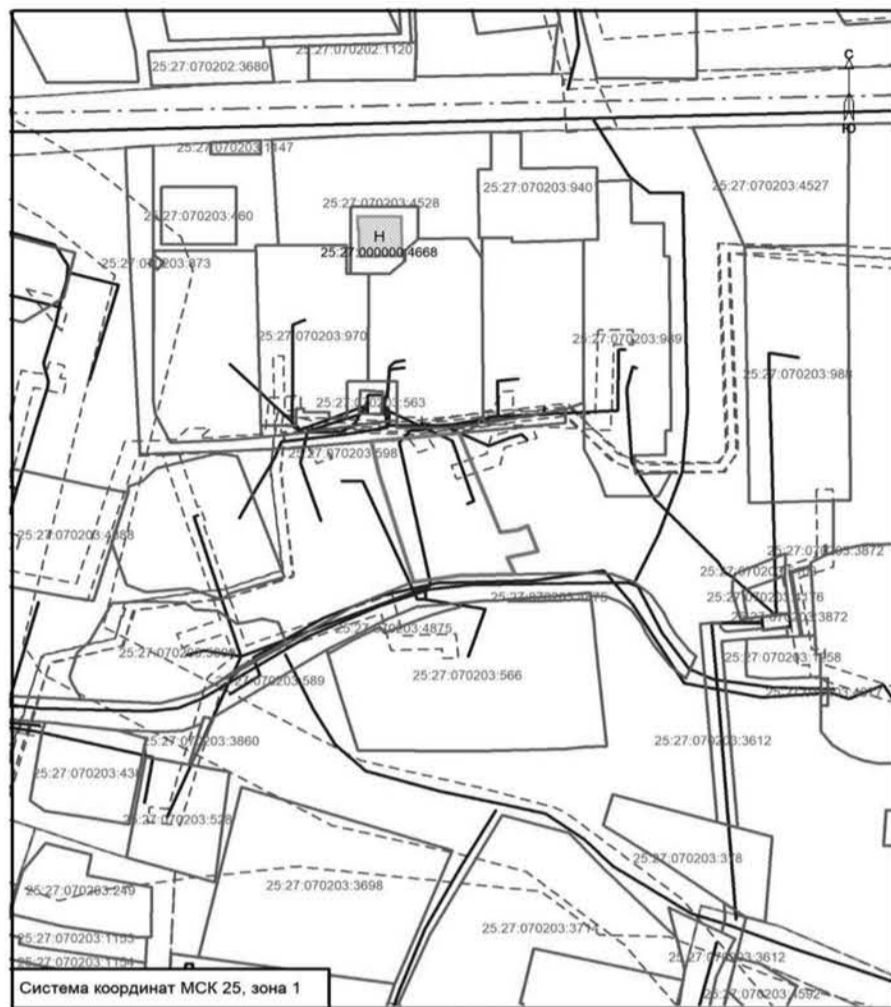
Участники публичных слушаний в целях идентификации представляют сведения о себе (фамилию, имя, отчество (при наличии), дату рождения, адрес места жительства (регистрации) - для физических лиц; наименование, основной государственный регистрационный номер, место нахождения и адрес - для юридических лиц) с приложением документов, подтверждающих такие сведения.

Участники публичных слушаний, являющиеся правообладателями соответствующих земельных участков и (или) расположенных на них объектов капитального строительства и (или) помещений, являющихся частью указанных объектов капитального строительства, также представляют сведения соответственно о таких земельных участках, объектах капитального строительства, помещениях, являющихся частью указанных объектов капитального строительства, из Единого государственного реестра недвижимости и иные документы, устанавливающие или удостоверяющие их права на такие земельные участки, объекты капитального строительства, помещения, являющиеся частью указанных объектов капитального строительства.

5. Собрание участников публичных слушаний на территории Артемовского городского округа провести 21.10.2024 г. в 10 часов в каб. № 110 администрации Артемовского городского округа (г. Артем, ул. Кирова, 48).

6. Регистрация заинтересованных лиц, желающих принять участие в публичных слушаниях по проекту документации по планировке территории, осуществляется с 09.30 часов до 10 часов 21.10.2024 г. в каб. № 110 администрации Артемовского городского округа (г. Артем, ул. Кирова, 48).

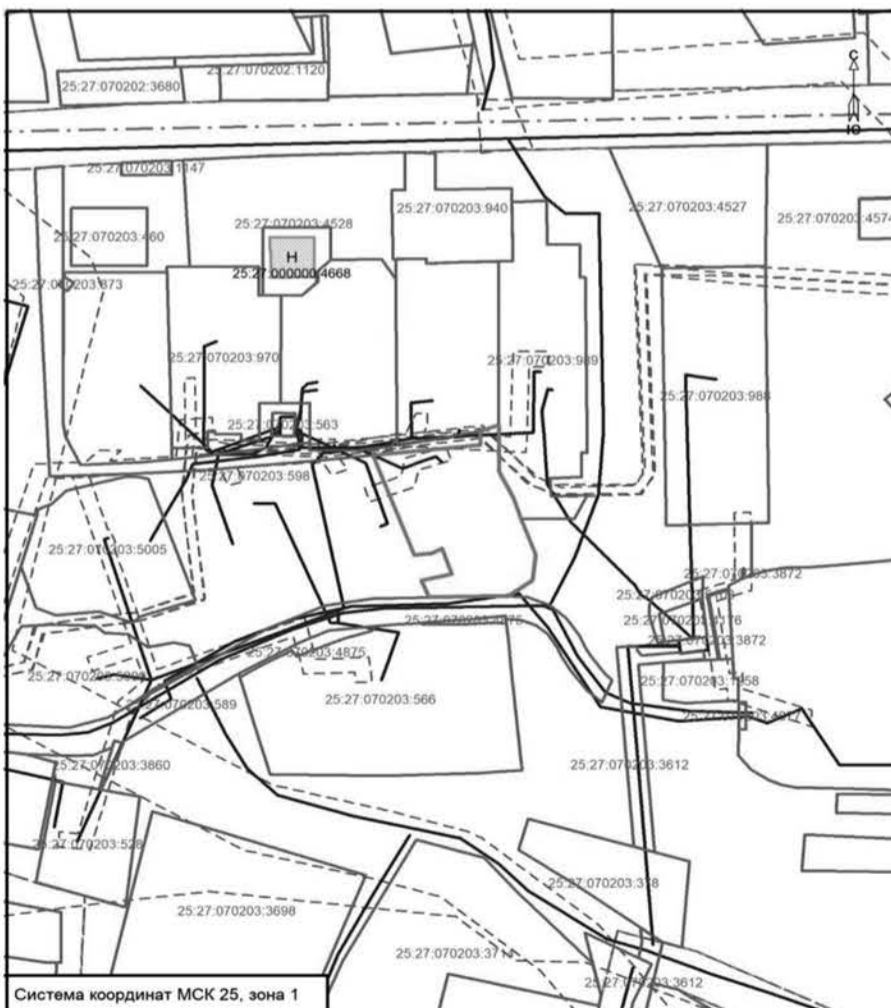
Адрес (местонахождение) земельного участка:  
Российская Федерация, Приморский край, Артемовский городской округ, г. Артем, ул. Ангарская, д. 3/2



Условные обозначения:

|  |   |  |                                 |
|--|---|--|---------------------------------|
|  | - граница образуемого земельного участка площадью 2538 м2         |  | - граница территориальной зоны  |
|  | - граница и кадастровый номер земельного участка, стоящего на ГКУ |  | - граница кадастрового квартала |
|  | - граница и кадастровый номер здания, сооружения, стоящего на ГКУ |  | - линейный контур ОКС           |

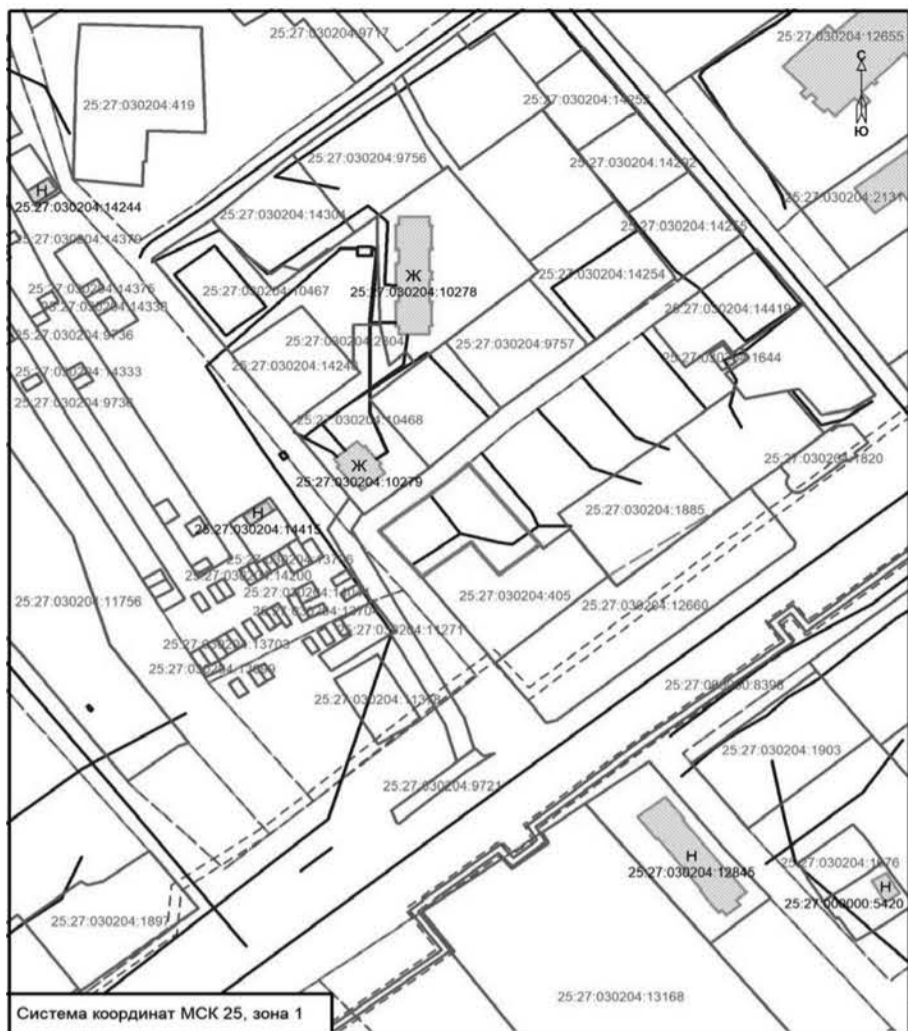
Адрес (местонахождение) земельного участка:  
Российская Федерация, Приморский край, Артемовский городской округ, г. Артем, ул. Ангарская, д. 3/4



Условные обозначения:

|  |   |  |                                 |
|--|---|--|---------------------------------|
|  | - граница образуемого земельного участка площадью 2896 м2         |  | - граница территориальной зоны  |
|  | - граница и кадастровый номер земельного участка, стоящего на ГКУ |  | - граница кадастрового квартала |
|  | - граница и кадастровый номер здания, сооружения, стоящего на ГКУ |  | - линейный контур ОКС           |

Адрес (местонахождение) земельного участка:  
Российская Федерация, Приморский край, Артемовский городской округ, г. Артем, пер. Хасанский, дом 2



Условные обозначения:

Масштаб 1:2000

- граница образуемого земельного участка площадью 1526 м2
- граница территориальной зоны
- 25.27.030204.2304 - граница и кадастровый номер земельного участка, стоящего на ГКУ
- 25.27.000000.5420 - граница и кадастровый номер здания, сооружения, стоящего на ГКУ
- линейный контур ОКС

Адрес (местонахождение) земельного участка:  
Российская Федерация, Приморский край, Артемовский городской округ, г. Артем, ул. Братская, дом 18

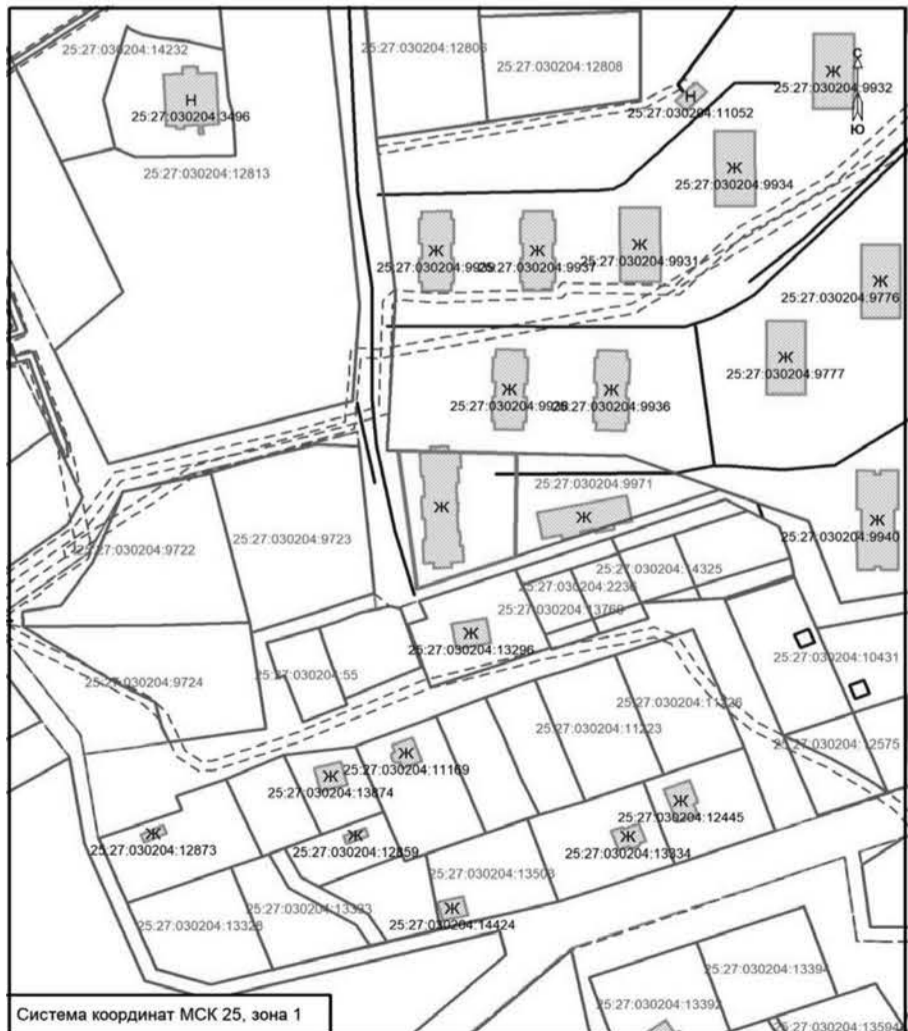


Условные обозначения:

Масштаб 1:2000

- граница образуемого земельного участка площадью 1609 м2
- граница территориальной зоны
- 25.27.100102.234 - граница и кадастровый номер земельного участка, стоящего на ГКУ
- 25.27.100102.3517 - граница и кадастровый номер здания, сооружения, стоящего на ГКУ
- линейный контур ОКС
- граница кадастрового квартала

Адрес (местонахождение) земельного участка:  
Российская Федерация, Приморский край, Артемовский городской округ, г. Артем, ул. Бабушкина, дом 24а

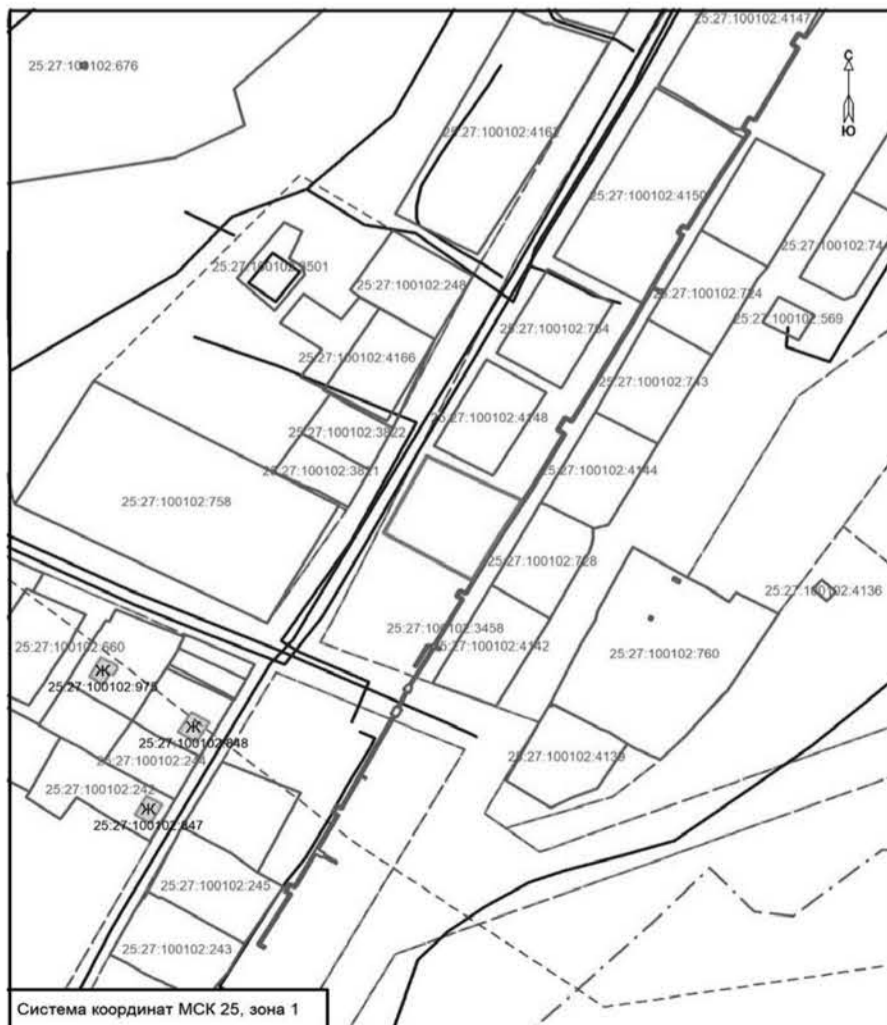


Условные обозначения:

Масштаб 1:2000

- граница образуемого земельного участка площадью 2213 м2
- граница территориальной зоны
- 25.27.030204.12806 - граница и кадастровый номер земельного участка, стоящего на ГКУ
- 25.27.030204.10966 - граница и кадастровый номер здания, сооружения, стоящего на ГКУ
- линейный контур ОКС

Адрес (местонахождение) земельного участка:  
Российская Федерация, Приморский край, Артемовский городской округ, г. Артем, ул. Братская, дом 20



Условные обозначения:

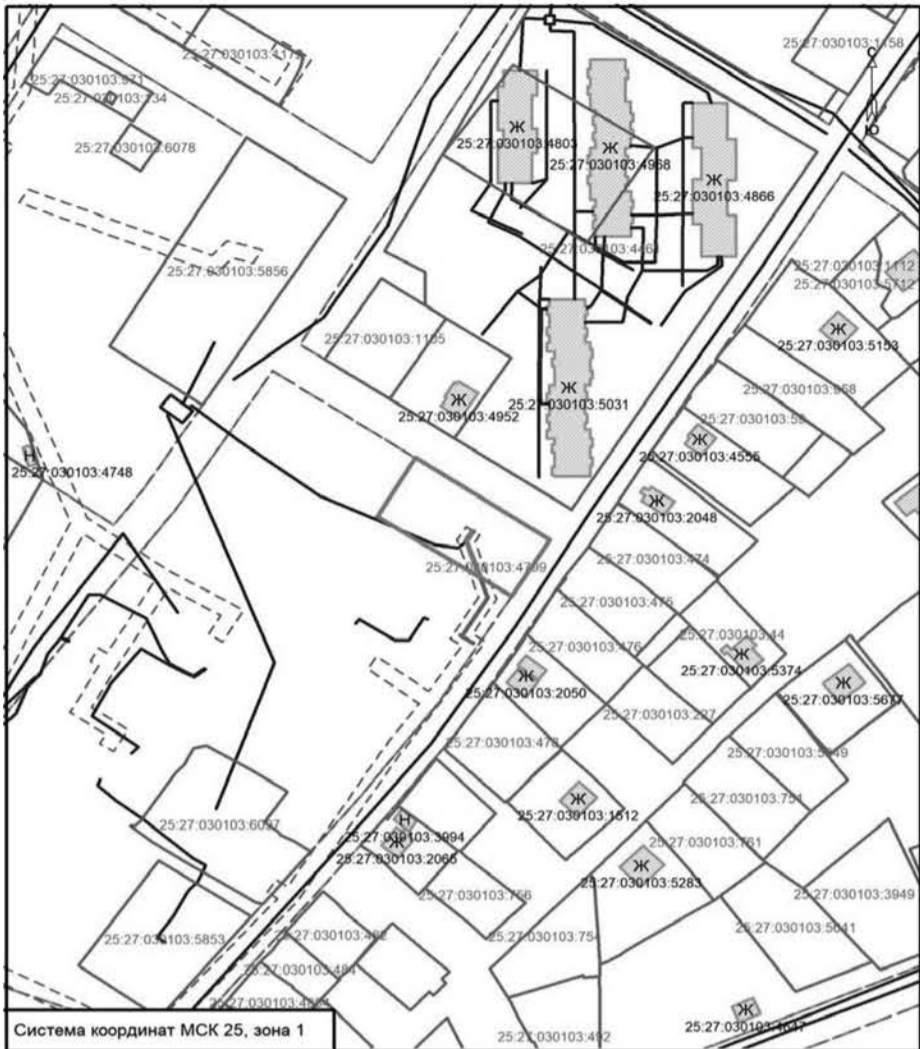
Масштаб 1:2000

- граница образуемого земельного участка площадью 1584 м2
- граница территориальной зоны
- 25.27.100102.242 - граница и кадастровый номер земельного участка, стоящего на ГКУ
- 25.27.100102.847 - граница и кадастровый номер здания, сооружения, стоящего на ГКУ
- линейный контур ОКС
- граница кадастрового квартала



Адрес (местонахождение) земельного участка:

Российская Федерация, Приморский край, Артемовский городской округ, г. Артем, ул. Днепровская, дом 12

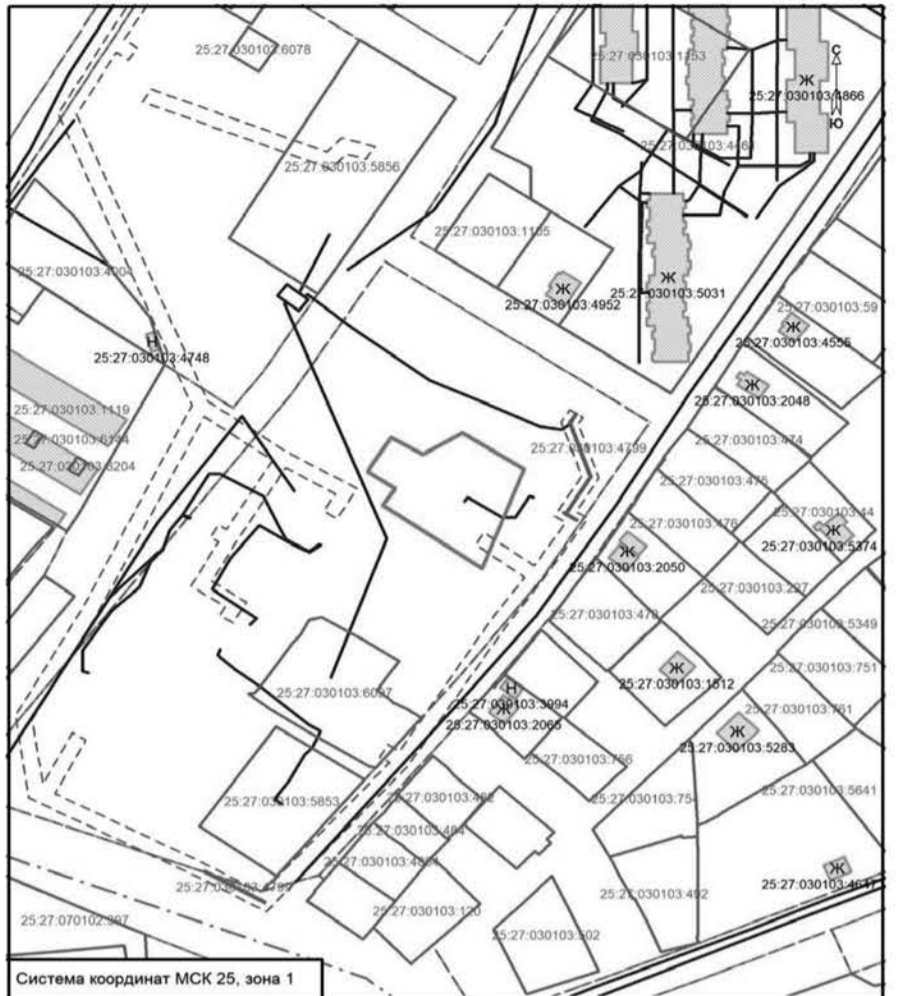


Условные обозначения:

- |   |                                 |
|---|---------------------------------|
| - граница образуемого земельного участка площадью 1740 м2         | - граница территориальной зоны  |
| - граница и кадастровый номер земельного участка, стоящего на ГКУ | - граница кадастрового квартала |
| - граница и кадастровый номер здания, сооружения, стоящего на ГКУ | - линейный контур ОКС           |

Адрес (местонахождение) земельного участка:

Российская Федерация, Приморский край, Артемовский городской округ, г. Артем, ул. Днепровская, дом 16

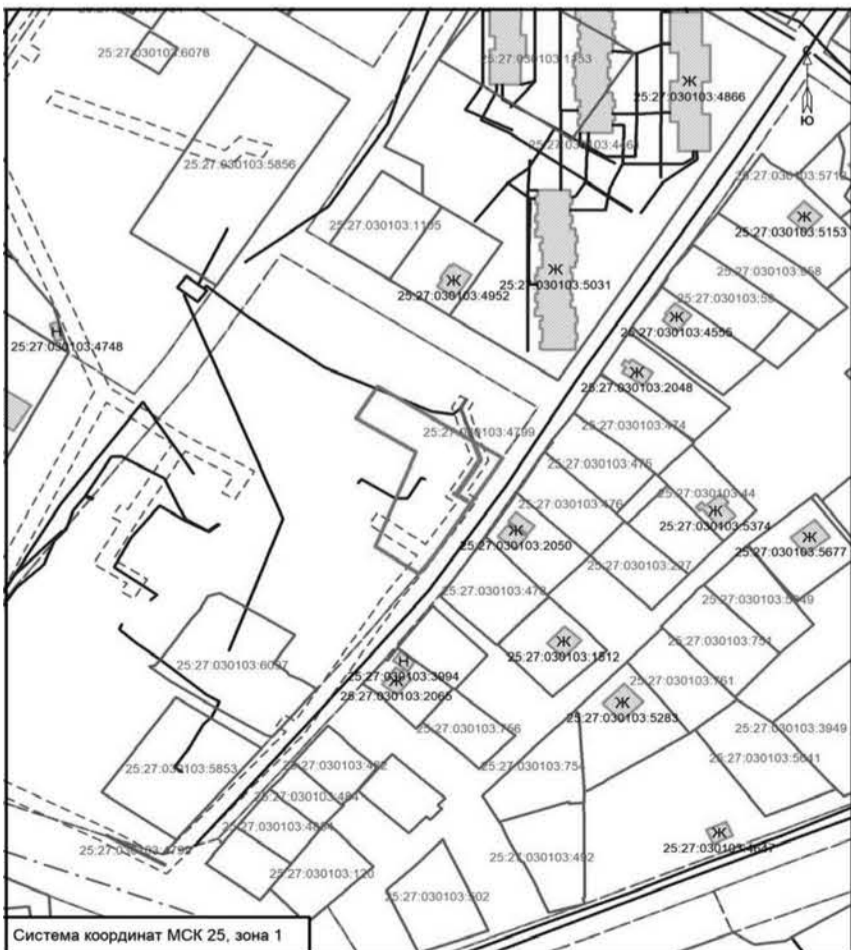


Условные обозначения:

- |   |                                 |
|---|---------------------------------|
| - граница образуемого земельного участка площадью 2117 м2         | - граница территориальной зоны  |
| - граница и кадастровый номер земельного участка, стоящего на ГКУ | - граница кадастрового квартала |
| - граница и кадастровый номер здания, сооружения, стоящего на ГКУ | - линейный контур ОКС           |

Адрес (местонахождение) земельного участка:

Российская Федерация, Приморский край, Артемовский городской округ, г. Артем, ул. Днепровская, дом 14

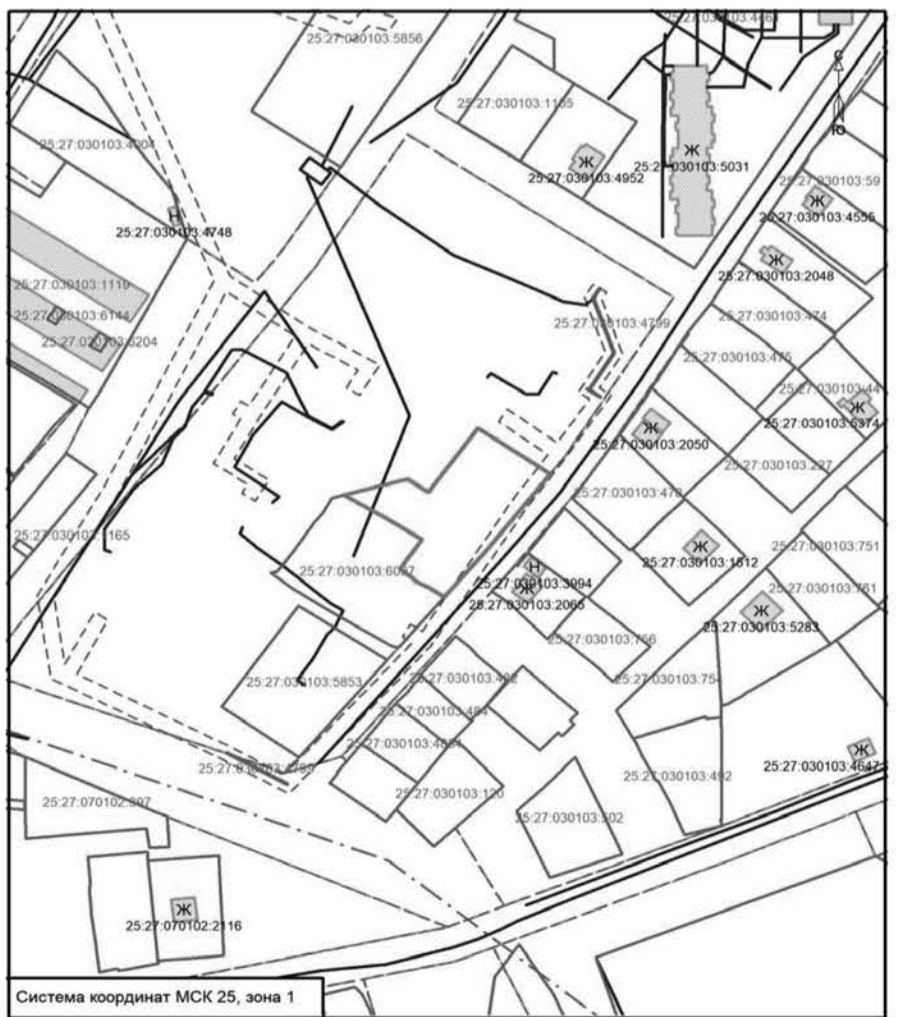


Условные обозначения:

- |   |                                 |
|---|---------------------------------|
| - граница образуемого земельного участка площадью 2288 м2         | - граница территориальной зоны  |
| - граница и кадастровый номер земельного участка, стоящего на ГКУ | - граница кадастрового квартала |
| - граница и кадастровый номер здания, сооружения, стоящего на ГКУ | - линейный контур ОКС           |

Адрес (местонахождение) земельного участка:

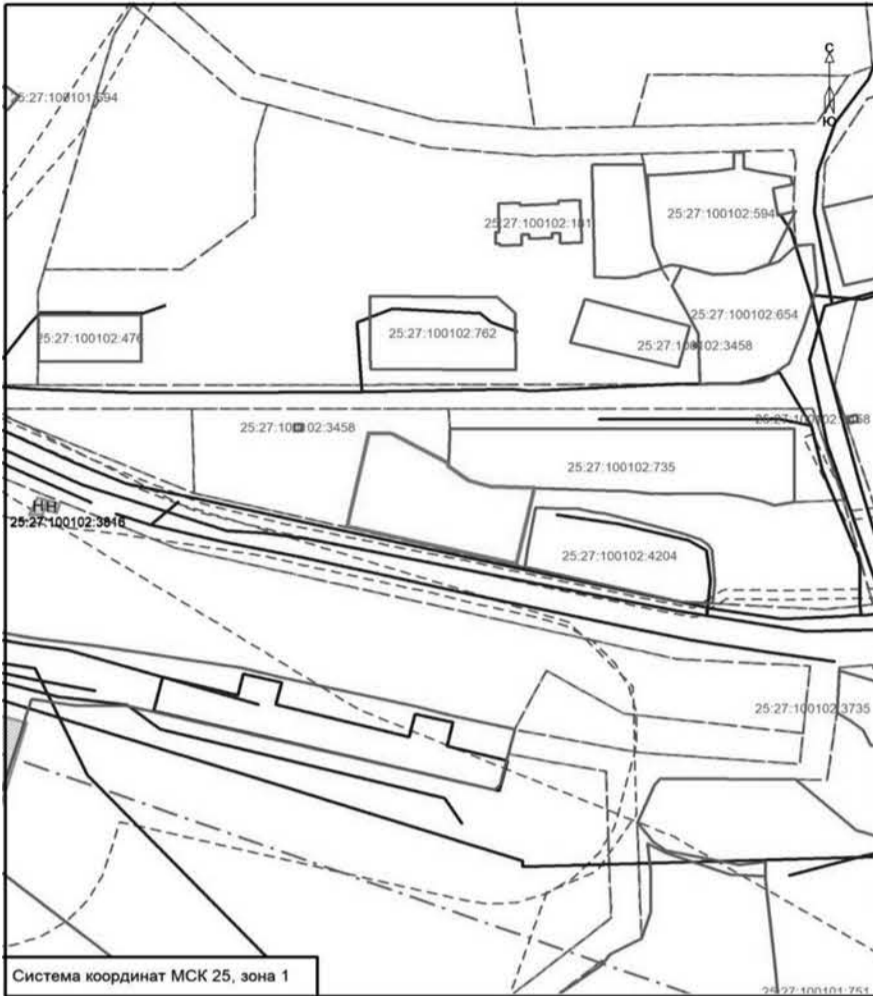
Российская Федерация, Приморский край, Артемовский городской округ, г. Артем, ул. Днепровская, дом 20



Условные обозначения:

- |   |                                 |
|---|---------------------------------|
| - граница образуемого земельного участка площадью 2502 м2         | - граница территориальной зоны  |
| - граница и кадастровый номер земельного участка, стоящего на ГКУ | - граница кадастрового квартала |
| - граница и кадастровый номер здания, сооружения, стоящего на ГКУ | - линейный контур ОКС           |

Адрес (местонахождение) земельного участка:  
Российская Федерация, Приморский край, Артемовский городской округ, г. Артем, ул. Днепро-  
строевская, дома 3

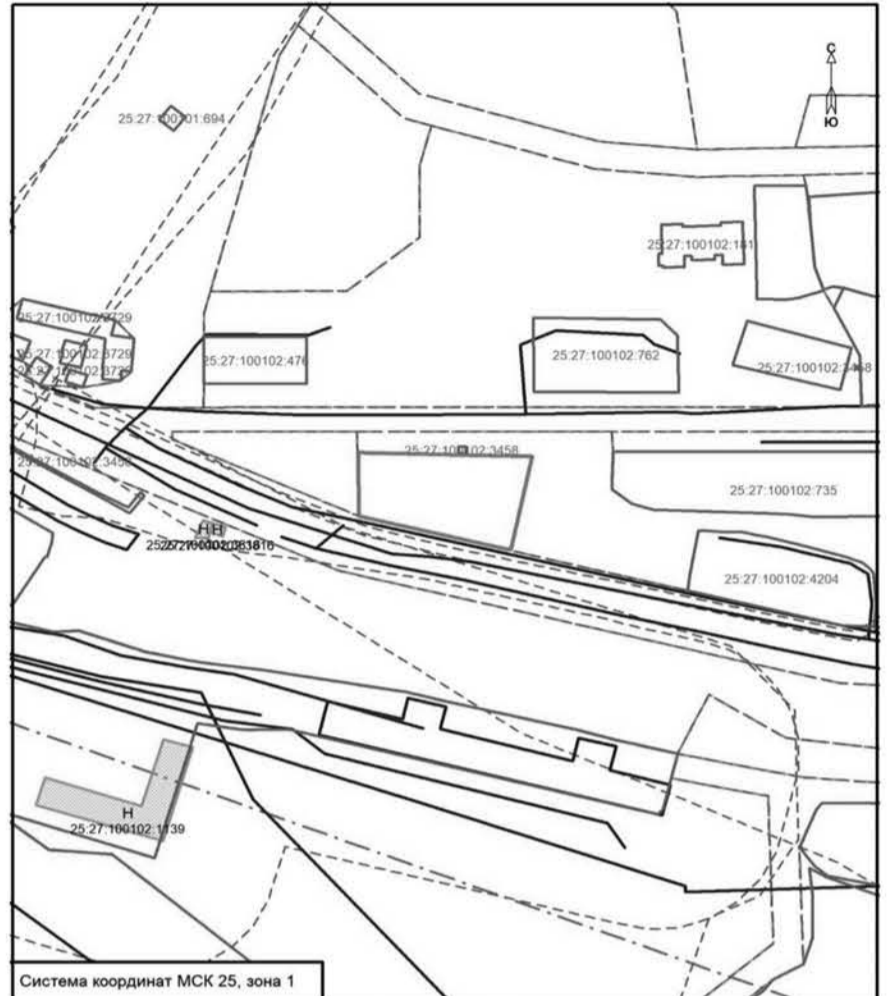


Масштаб 1:2000

Условные обозначения:

- граница образуемого земельного участка площадью 2564 м2
- граница территориальной зоны
- граница кадастрового квартала
- граница и кадастровый номер земельного участка, стоящего на ГКУ
- линейный контур ОКС
- граница и кадастровый номер здания, сооружения, стоящего на ГКУ

Адрес (местонахождение) земельного участка:  
Российская Федерация, Приморский край, Артемовский городской округ, г. Артем, ул. Днепро-  
строевская, дом 1



Масштаб 1:2000

Условные обозначения:

- граница образуемого земельного участка площадью 2321 м2
- граница территориальной зоны
- граница кадастрового квартала
- граница и кадастровый номер земельного участка, стоящего на ГКУ
- линейный контур ОКС
- граница и кадастровый номер здания, сооружения, стоящего на ГКУ

Адрес (местонахождение) земельного участка:  
Российская Федерация, Приморский край, Артемовский городской округ, г. Артем, ул. Днепро-  
строевская, дом 9

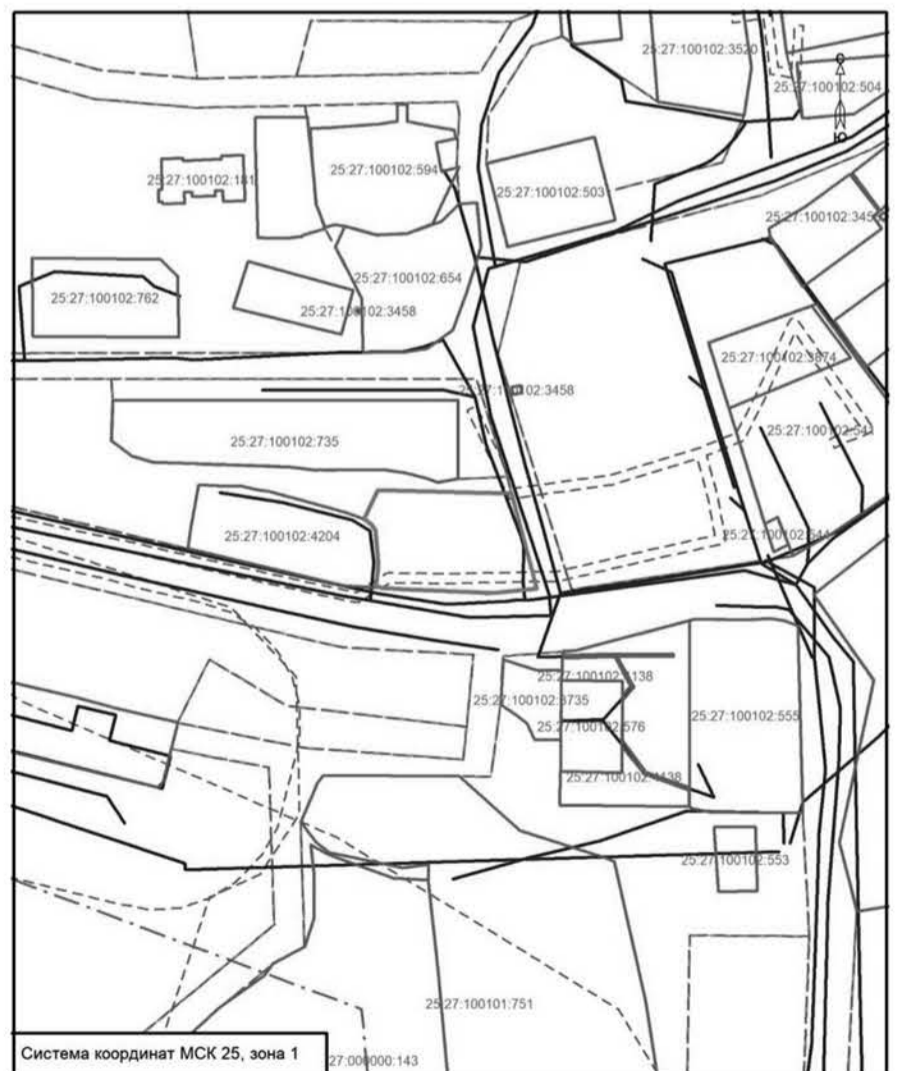


Масштаб 1:2000

Условные обозначения:

- граница образуемого земельного участка площадью 2454 м2
- граница территориальной зоны
- граница кадастрового квартала
- граница и кадастровый номер земельного участка, стоящего на ГКУ
- линейный контур ОКС
- граница и кадастровый номер здания, сооружения, стоящего на ГКУ

Адрес (местонахождение) земельного участка:  
Российская Федерация, Приморский край, Артемовский городской округ, г. Артем, ул. Днепро-  
строевская, дом 7

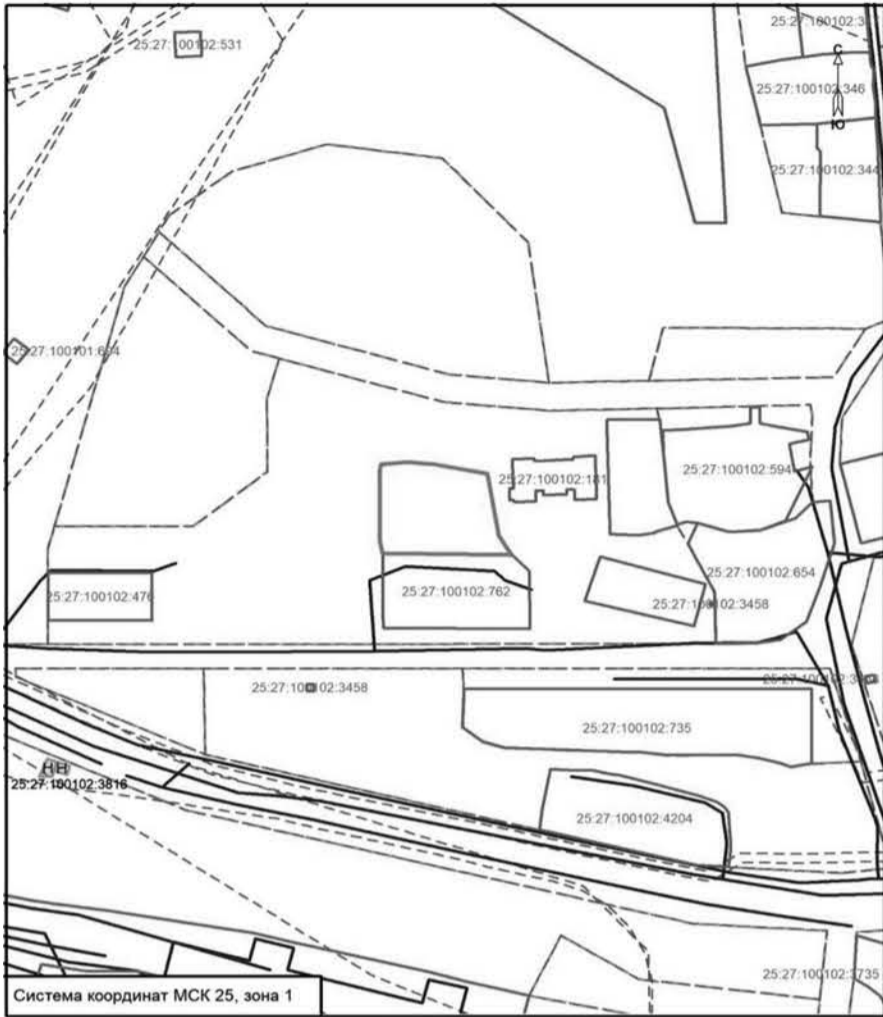


Масштаб 1:2000

Условные обозначения:

- граница образуемого земельного участка площадью 2450 м2
- граница территориальной зоны
- граница кадастрового квартала
- граница и кадастровый номер земельного участка, стоящего на ГКУ
- линейный контур ОКС
- граница и кадастровый номер здания, сооружения, стоящего на ГКУ

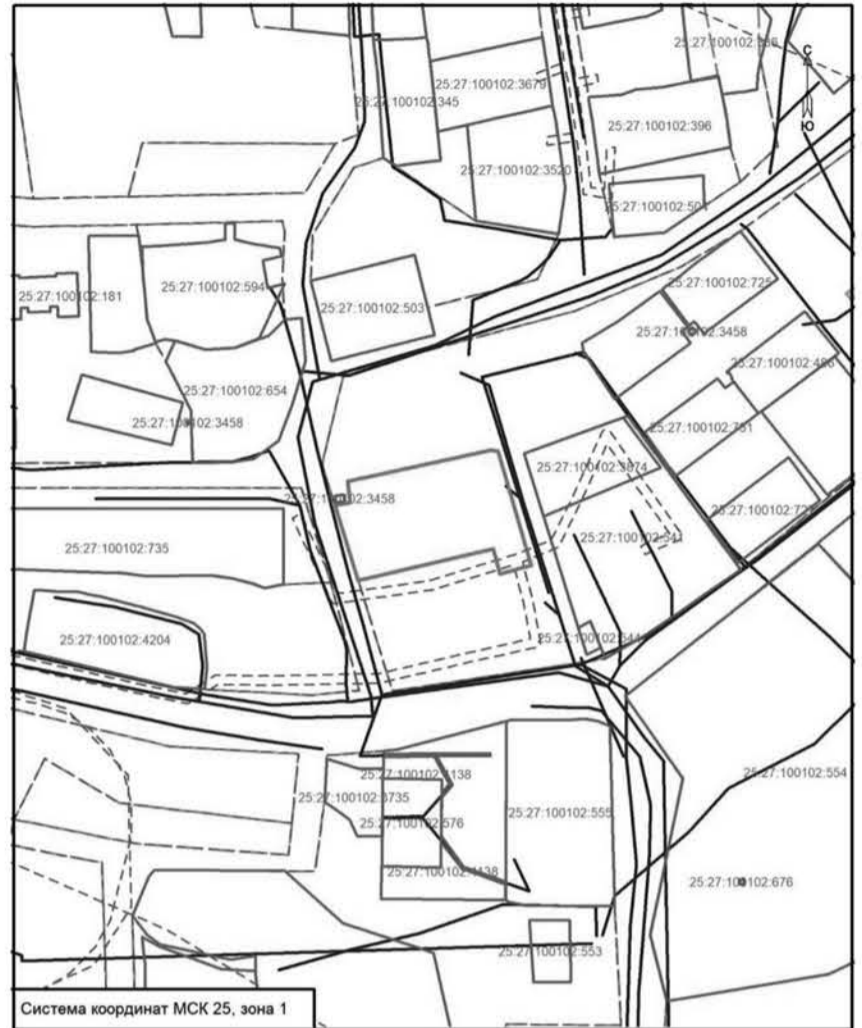
Адрес (местонахождение) земельного участка:  
Российская Федерация, Приморский край, Артемовский городской округ, г. Артем, ул. Каширская, дом 43/1



Условные обозначения: Масштаб 1:2000

- граница образуемого земельного участка площадью 1748 м2
- 25:27:100101:694 - граница и кадастровый номер земельного участка, стоящего на ГКУ
- 25:27:100102:3816 - граница и кадастровый номер здания, сооружения, стоящего на ГКУ
- граница территориальной зоны
- линейный контур ОКС

Адрес (местонахождение) земельного участка:  
Российская Федерация, Приморский край, Артемовский городской округ, г. Артем, ул. Каширская, дом 14/1



Условные обозначения: Масштаб 1:2000

- граница образуемого земельного участка площадью 3069 м2
- 25:27:100102:181 - граница и кадастровый номер земельного участка, стоящего на ГКУ
- граница и кадастровый номер здания, сооружения, стоящего на ГКУ
- граница территориальной зоны
- линейный контур ОКС

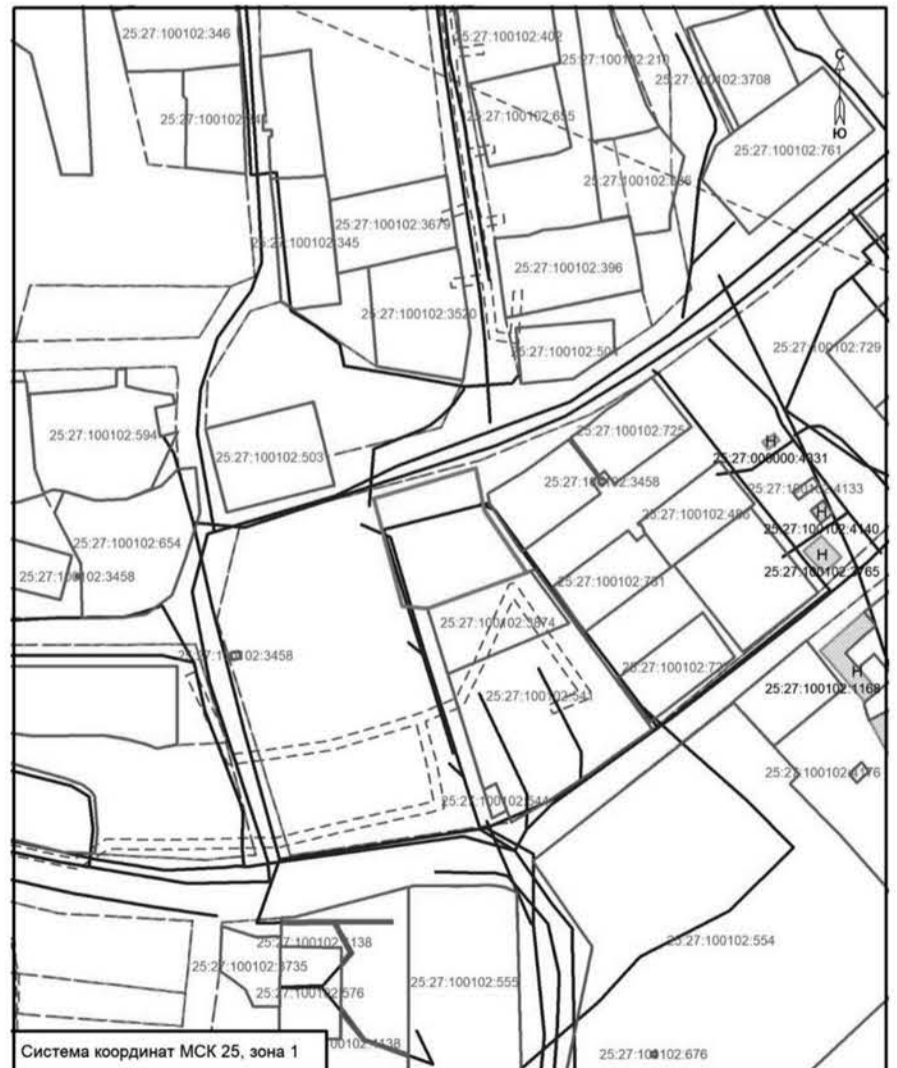
Адрес (местонахождение) земельного участка:  
Российская Федерация, Приморский край, Артемовский городской округ, г. Артем, ул. Каширская, дом 14



Условные обозначения: Масштаб 1:2000

- граница образуемого земельного участка площадью 2674 м2
- 25:27:100102:3708 - граница и кадастровый номер земельного участка, стоящего на ГКУ
- граница и кадастровый номер здания, сооружения, стоящего на ГКУ
- граница территориальной зоны
- линейный контур ОКС

Адрес (местонахождение) земельного участка:  
Российская Федерация, Приморский край, Артемовский городской округ, г. Артем, ул. Каширская, дом 16



Условные обозначения: Масштаб 1:2000

- граница образуемого земельного участка площадью 2176 м2
- 25:27:100102:3708 - граница и кадастровый номер земельного участка, стоящего на ГКУ
- 25:27:000000:4331 - граница и кадастровый номер здания, сооружения, стоящего на ГКУ
- граница территориальной зоны
- линейный контур ОКС

Адрес (местонахождение) земельного участка:  
Российская Федерация, Приморский край, Артемовский городской округ, г. Артем, ул. Каширская, дом 22



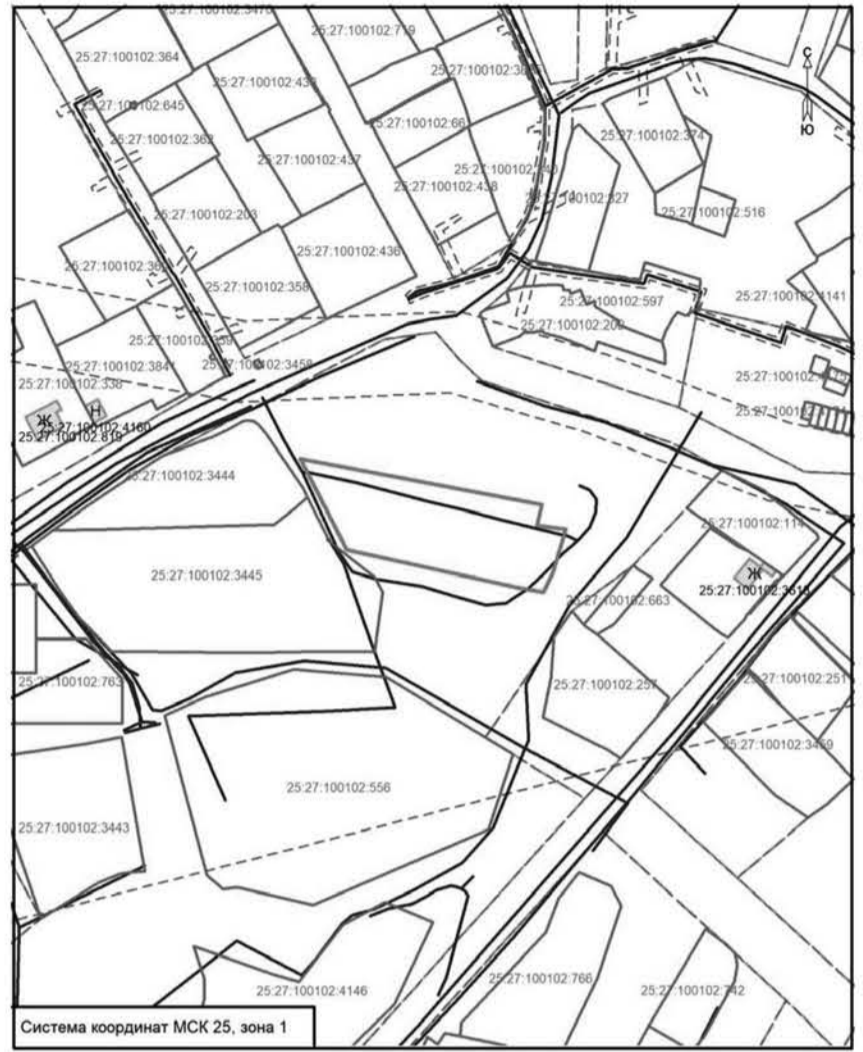
Система координат МСК 25, зона 1

Масштаб 1:2000

Условные обозначения:

- граница образуемого земельного участка площадью 1260 м2
- граница территориальной зоны
- граница и кадастровый номер земельного участка, стоящего на ГКУ
- линейный контур ОКС
- граница и кадастровый номер здания, сооружения, стоящего на ГКУ

Адрес (местонахождение) земельного участка:  
Российская Федерация, Приморский край, Артемовский городской округ, г. Артем, ул. Каширская, дом 30/1



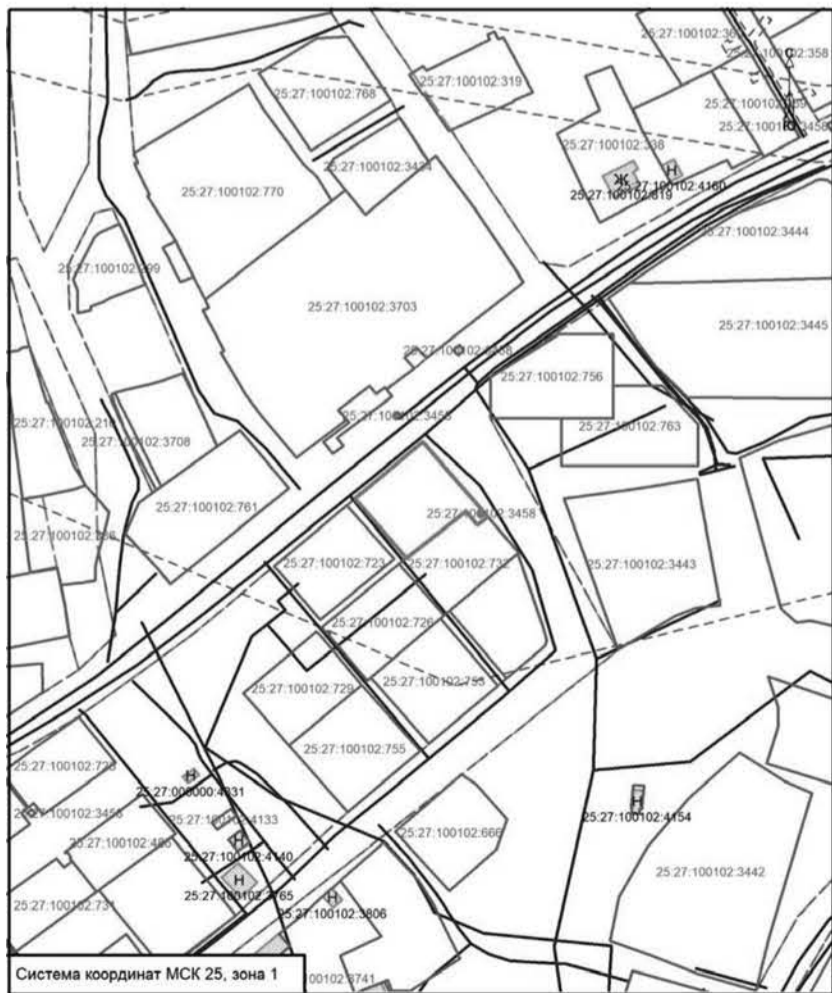
Система координат МСК 25, зона 1

Масштаб 1:2000

Условные обозначения:

- граница образуемого земельного участка площадью 3420 м2
- граница территориальной зоны
- граница и кадастровый номер земельного участка, стоящего на ГКУ
- линейный контур ОКС
- граница и кадастровый номер здания, сооружения, стоящего на ГКУ

Адрес (местонахождение) земельного участка:  
Российская Федерация, Приморский край, Артемовский городской округ, г. Артем, ул. Каширская, дом 26



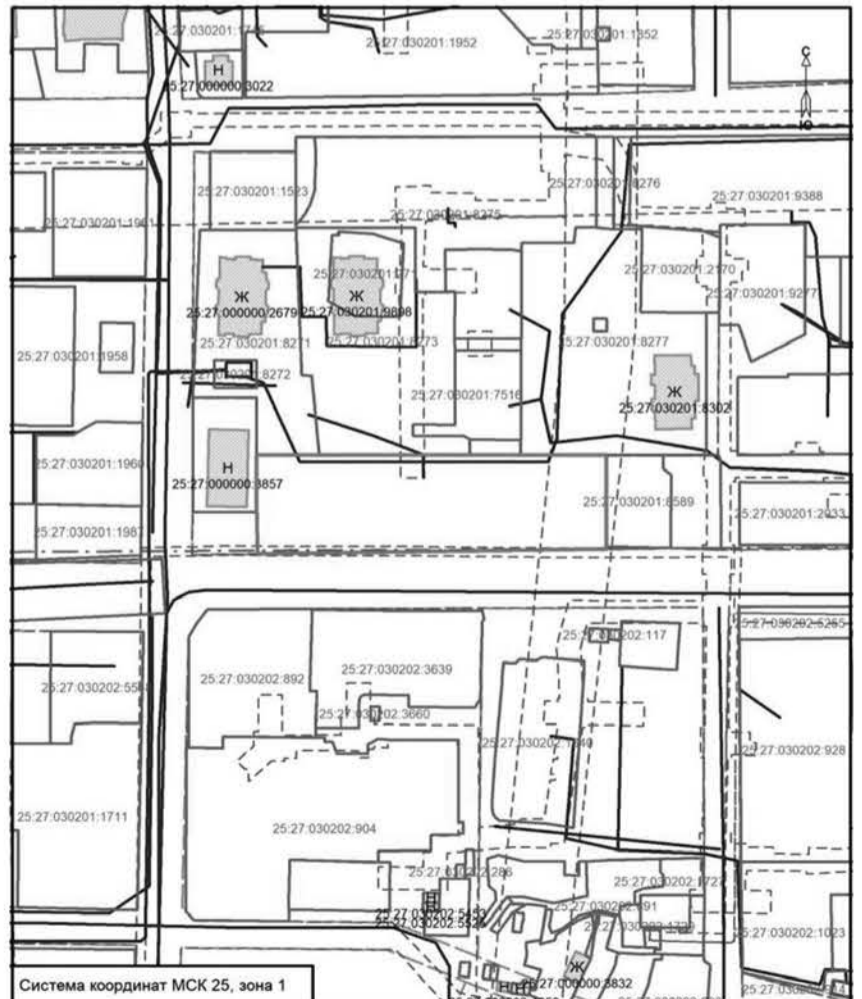
Система координат МСК 25, зона 1

Масштаб 1:2000

Условные обозначения:

- граница образуемого земельного участка площадью 1386 м2
- граница территориальной зоны
- граница и кадастровый номер земельного участка, стоящего на ГКУ
- линейный контур ОКС
- граница и кадастровый номер здания, сооружения, стоящего на ГКУ

Адрес (местонахождение) земельного участка:  
Российская Федерация, Приморский край, Артемовский городской округ, г. Артем, ул. Кирова, дом 41



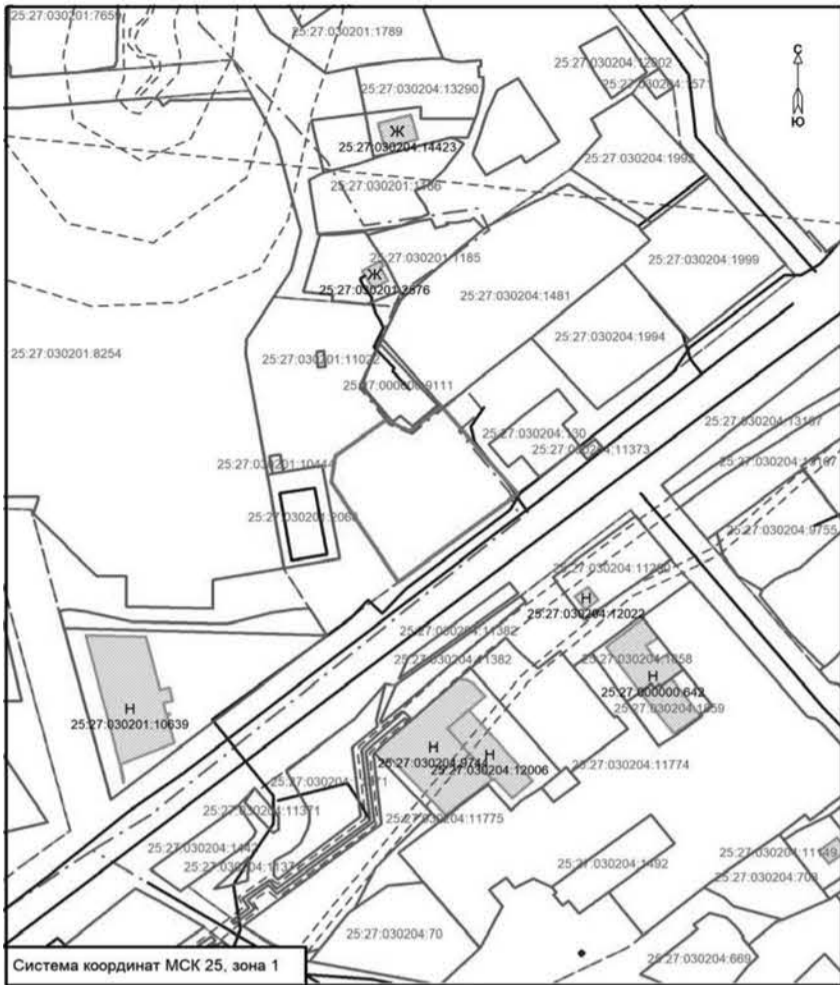
Система координат МСК 25, зона 1

Масштаб 1:2000

Условные обозначения:

- граница образуемого земельного участка площадью 6140 м2
- граница территориальной зоны
- граница и кадастровый номер земельного участка, стоящего на ГКУ
- линейный контур ОКС
- граница и кадастровый номер здания, сооружения, стоящего на ГКУ
- граница кадастрового квартала

Адрес (местонахождение) земельного участка:  
Российская Федерация, Приморский край, Артемовский городской округ, г. Артем, ул. Кирова, дом 65

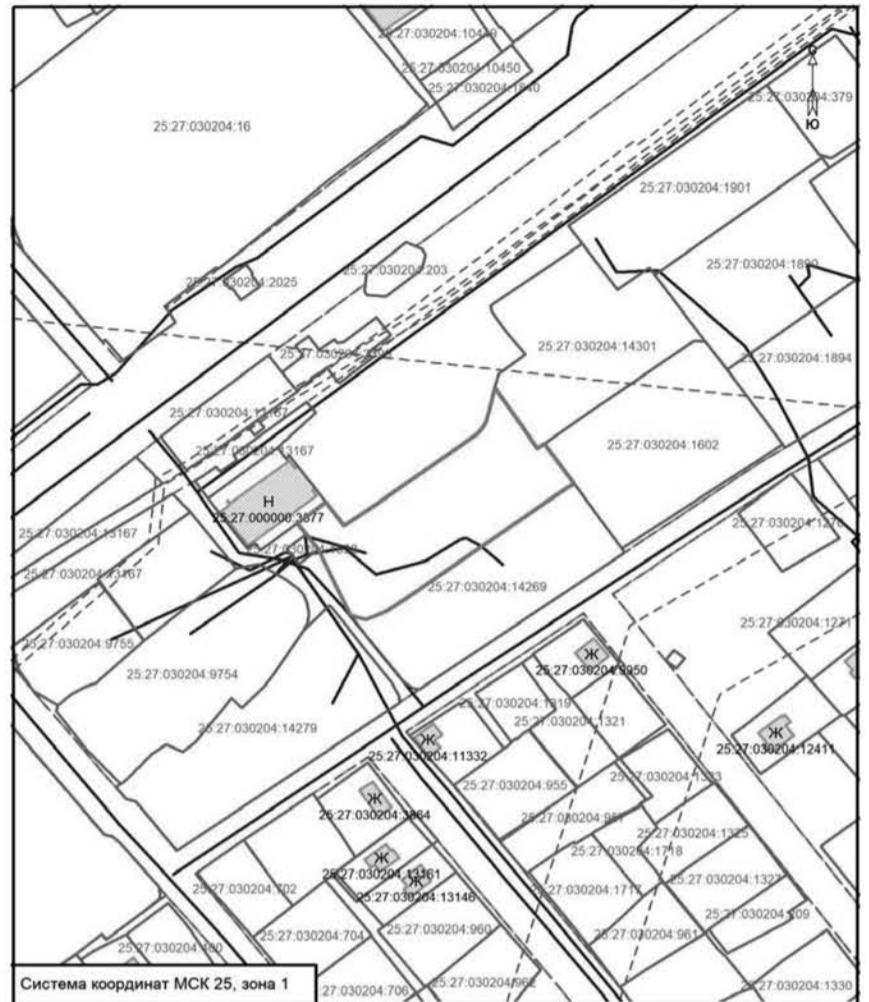


Система координат МСК 25, зона 1

Масштаб 1:2000

- Условные обозначения:
- |   |                                 |
|---|---------------------------------|
| - граница образуемого земельного участка площадью 3392 м2         | - граница территориальной зоны  |
| - граница и кадастровый номер земельного участка, стоящего на ГКУ | - граница кадастрового квартала |
| - граница и кадастровый номер здания, сооружения, стоящего на ГКУ | - линейный контур ОКС           |

Адрес (местонахождение) земельного участка:  
Российская Федерация, Приморский край, Артемовский городской округ, г. Артем, ул. Кирова, дом 68/1

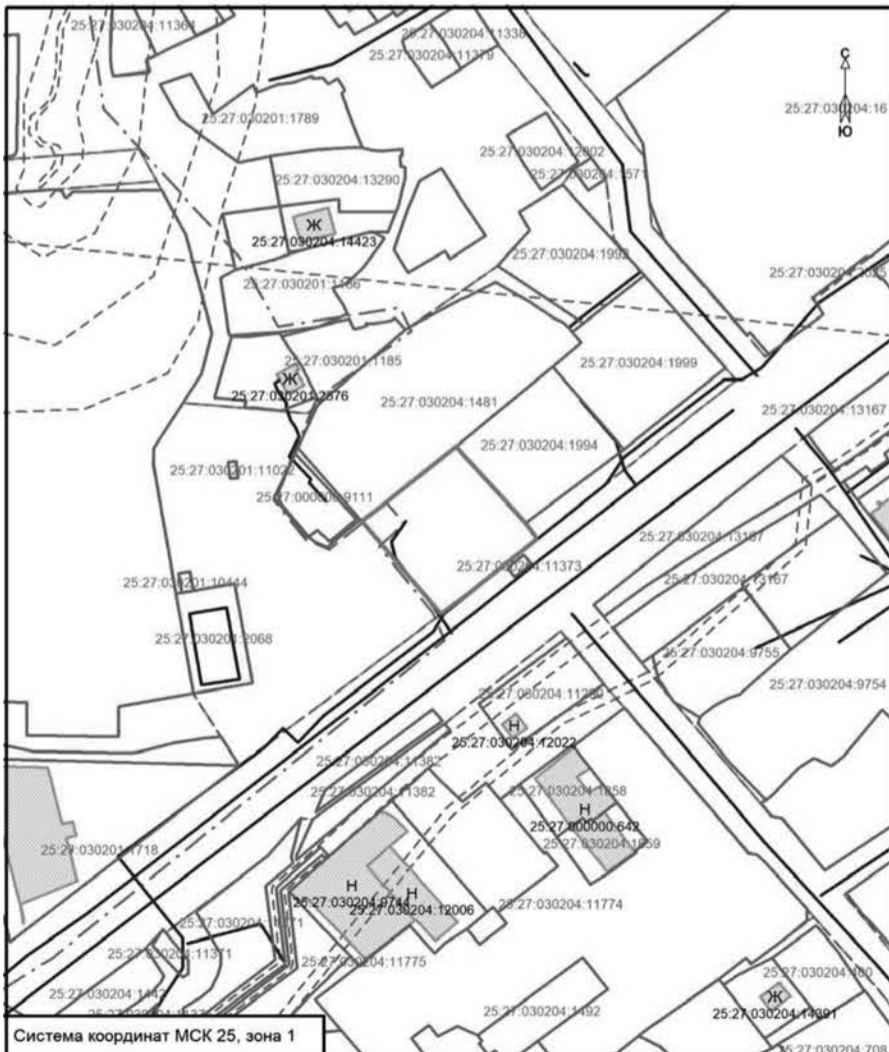


Система координат МСК 25, зона 1

Масштаб 1:2000

- Условные обозначения:
- |   |                                |
|---|--------------------------------|
| - граница образуемого земельного участка площадью 4546 м2         | - граница территориальной зоны |
| - граница и кадастровый номер земельного участка, стоящего на ГКУ | - линейный контур ОКС          |
| - граница и кадастровый номер здания, сооружения, стоящего на ГКУ |                                |

Адрес (местонахождение) земельного участка:  
Российская Федерация, Приморский край, Артемовский городской округ, г. Артем, ул. Кирова, дом 67

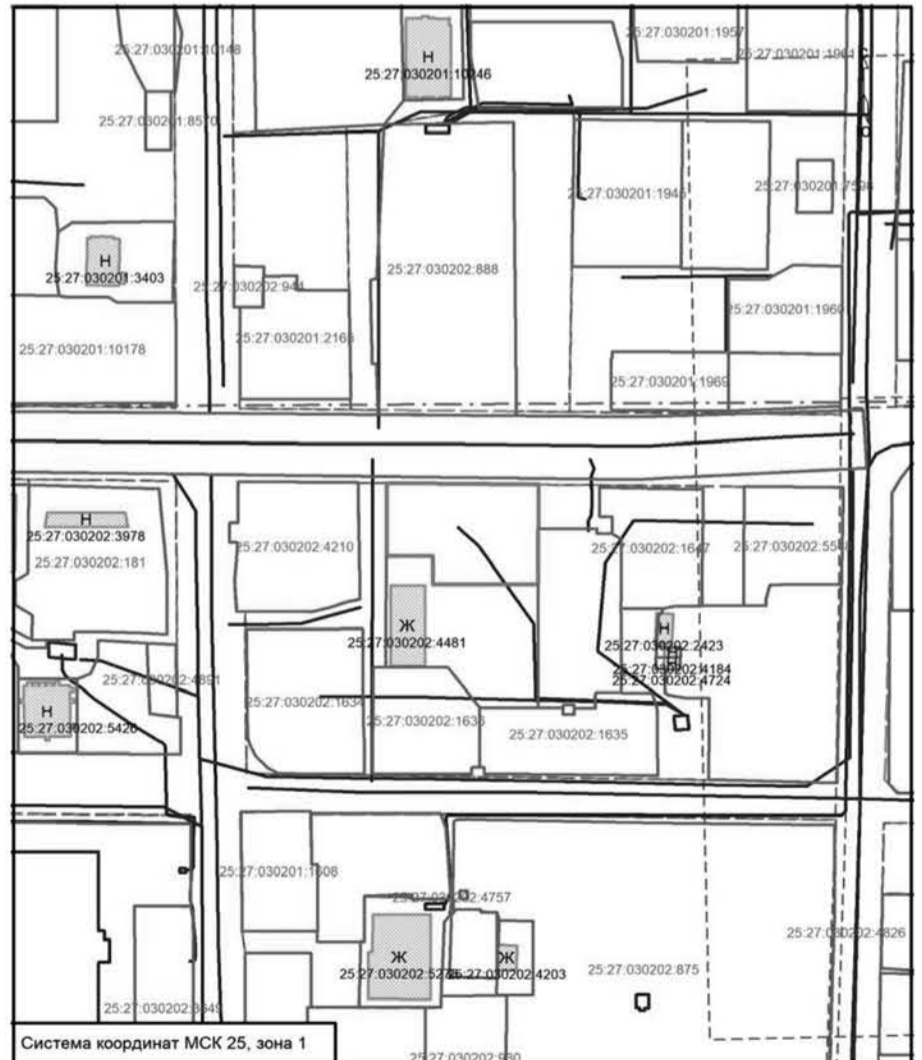


Система координат МСК 25, зона 1

Масштаб 1:2000

- Условные обозначения:
- |   |                                 |
|---|---------------------------------|
| - граница образуемого земельного участка площадью 2467 м2         | - граница территориальной зоны  |
| - граница и кадастровый номер земельного участка, стоящего на ГКУ | - граница кадастрового квартала |
| - граница и кадастровый номер здания, сооружения, стоящего на ГКУ | - линейный контур ОКС           |

Адрес (местонахождение) земельного участка:  
Российская Федерация, Приморский край, Артемовский городской округ, г. Артем, ул. Кирова, дом 32

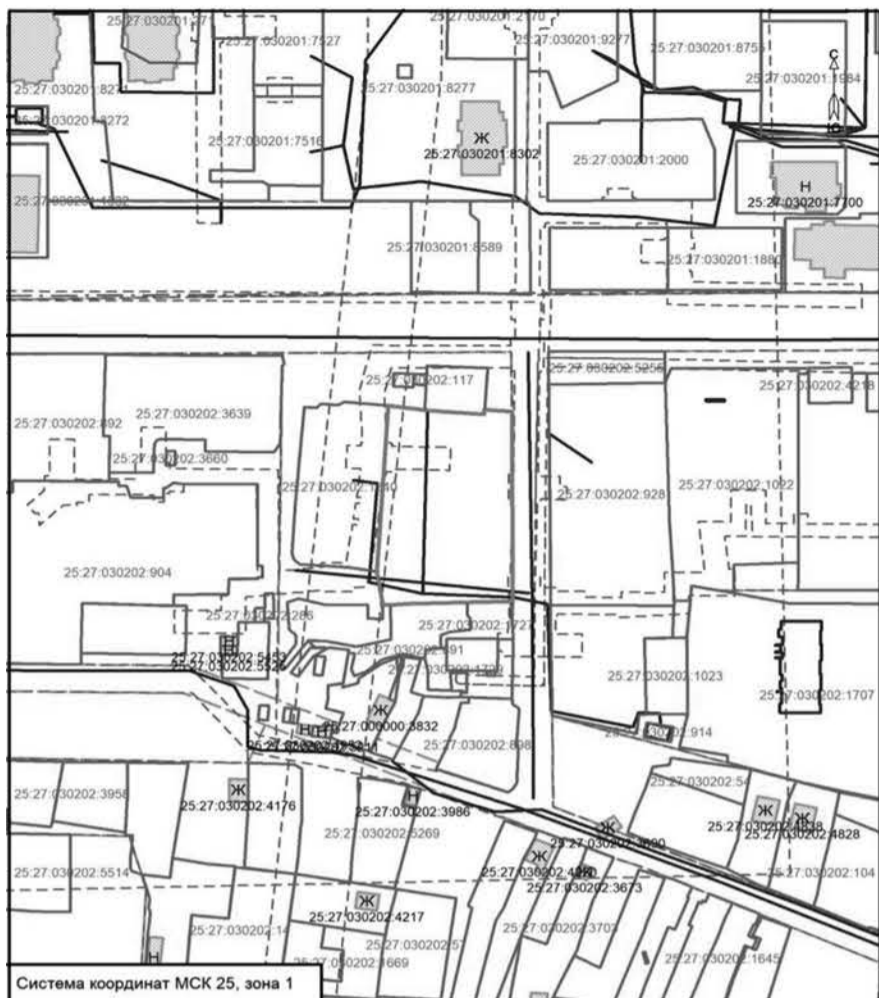


Система координат МСК 25, зона 1

Масштаб 1:2000

- Условные обозначения:
- |   |                                 |
|---|---------------------------------|
| - граница образуемого земельного участка площадью 2264 м2         | - граница территориальной зоны  |
| - граница и кадастровый номер земельного участка, стоящего на ГКУ | - граница кадастрового квартала |
| - граница и кадастровый номер здания, сооружения, стоящего на ГКУ | - линейный контур ОКС           |

Адрес (местонахождение) земельного участка:  
Российская Федерация, Приморский край, Артемовский городской округ, г. Артем, ул. Кирова, дом 46

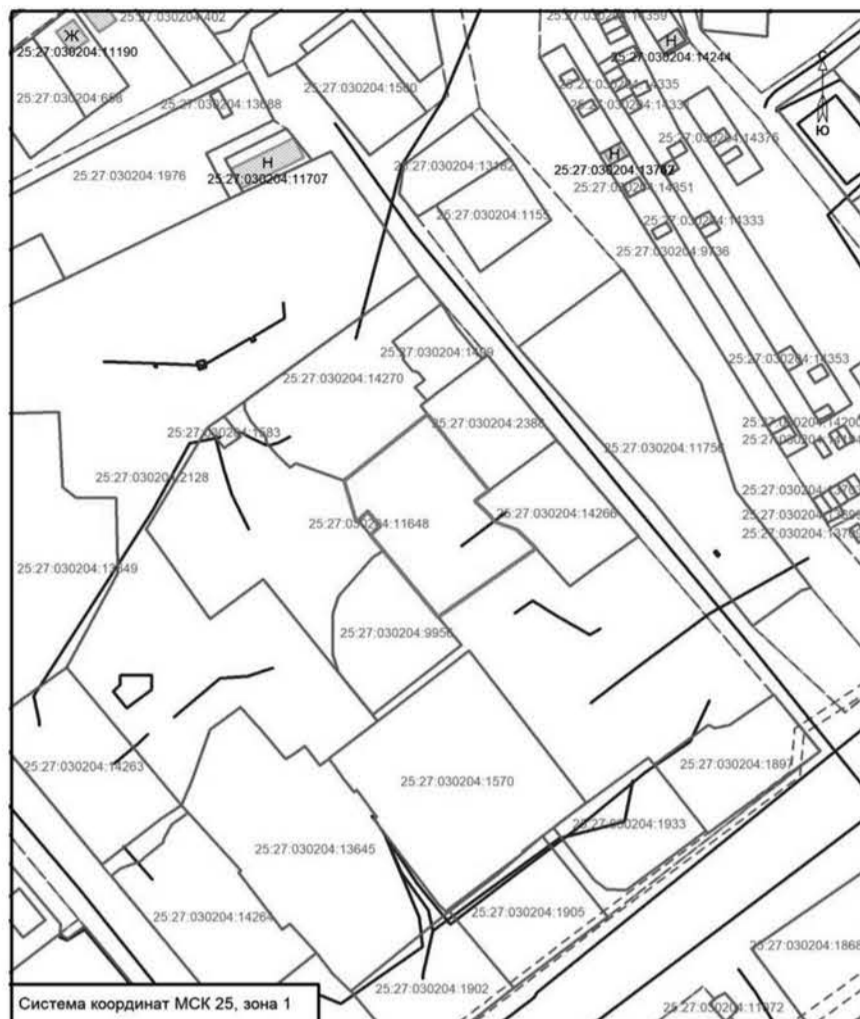


Условные обозначения:

Масштаб 1:2000

- граница образуемого земельного участка площадью 4460 м<sup>2</sup>
- граница территориальной зоны
- граница и кадастровый номер земельного участка, стоящего на ГКУ
- граница кадастрового квартала
- граница и кадастровый номер здания, сооружения, стоящего на ГКУ
- линейный контур ОКС

Адрес (местонахождение) земельного участка:  
Российская Федерация, Приморский край, Артемовский городской округ, г. Артем, ул. Космонавтов, дом 9/1

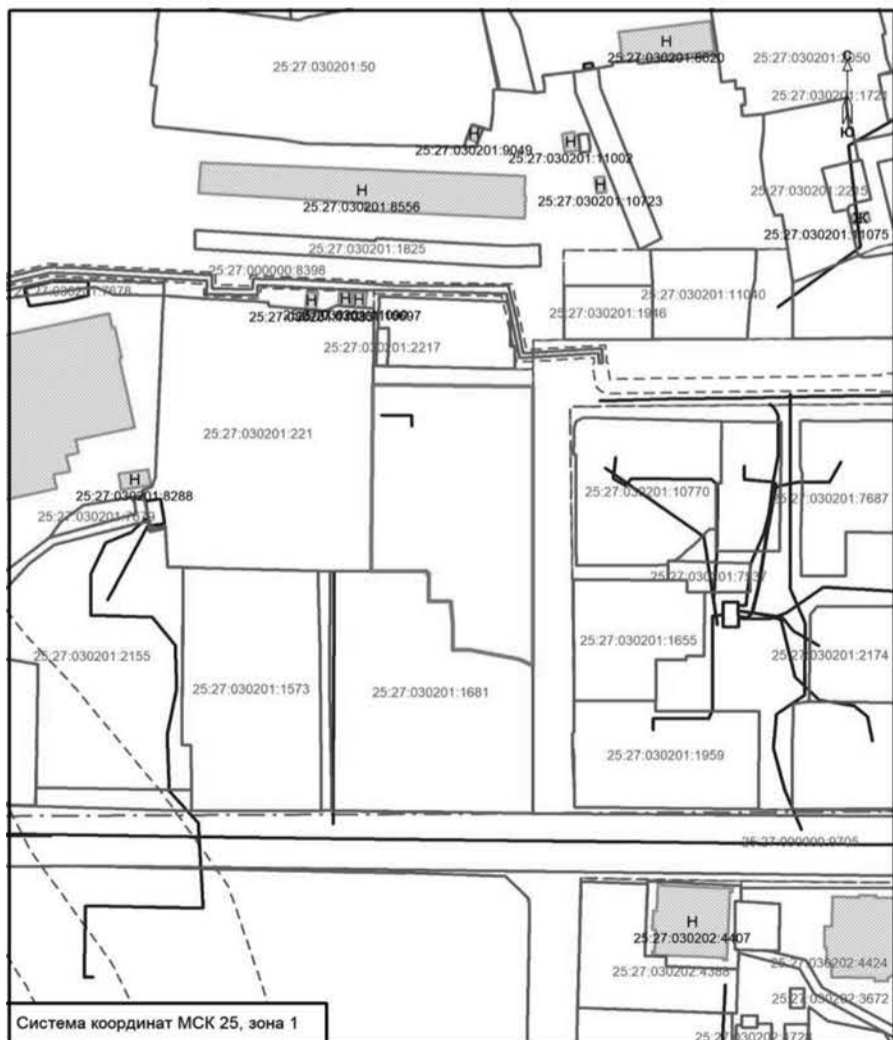


Условные обозначения:

Масштаб 1:2000

- граница образуемого земельного участка площадью 3385 м<sup>2</sup>
- граница территориальной зоны
- граница и кадастровый номер земельного участка, стоящего на ГКУ
- линейный контур ОКС
- граница и кадастровый номер здания, сооружения, стоящего на ГКУ

Адрес (местонахождение) земельного участка:  
Российская Федерация, Приморский край, Артемовский городской округ, г. Артем, ул. Кооперативная, дом 4



Условные обозначения:

Масштаб 1:2000

- граница образуемого земельного участка площадью 6272 м<sup>2</sup>
- граница территориальной зоны
- граница и кадастровый номер земельного участка, стоящего на ГКУ
- граница кадастрового квартала
- граница и кадастровый номер здания, сооружения, стоящего на ГКУ
- линейный контур ОКС

Адрес (местонахождение) земельного участка:  
Российская Федерация, Приморский край, Артемовский городской округ, г. Артем, ул. Космонавтов, дом 3/1

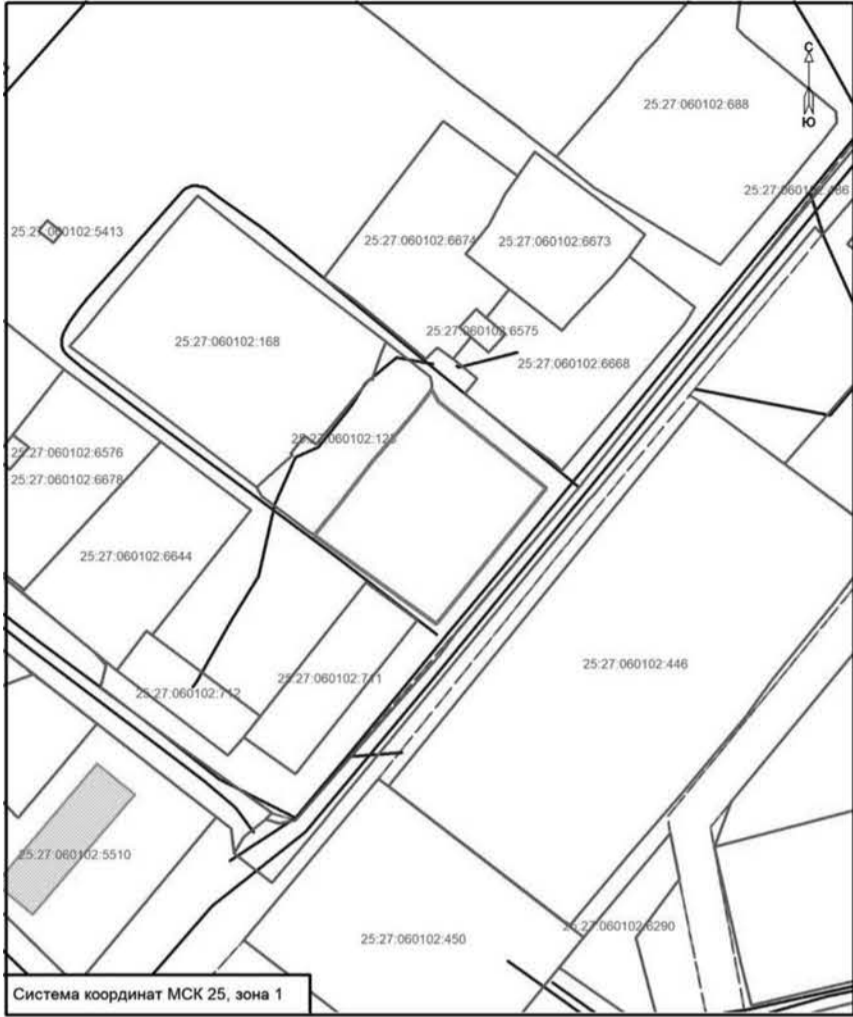


Условные обозначения:

Масштаб 1:2000

- граница образуемого земельного участка площадью 4868 м<sup>2</sup>
- граница территориальной зоны
- граница и кадастровый номер земельного участка, стоящего на ГКУ
- линейный контур ОКС
- граница и кадастровый номер здания, сооружения, стоящего на ГКУ

Адрес (местонахождение) земельного участка:  
Российская Федерация, Приморский край, Артемовский городской округ, г. Артем, ул. Ленина,  
д. 3

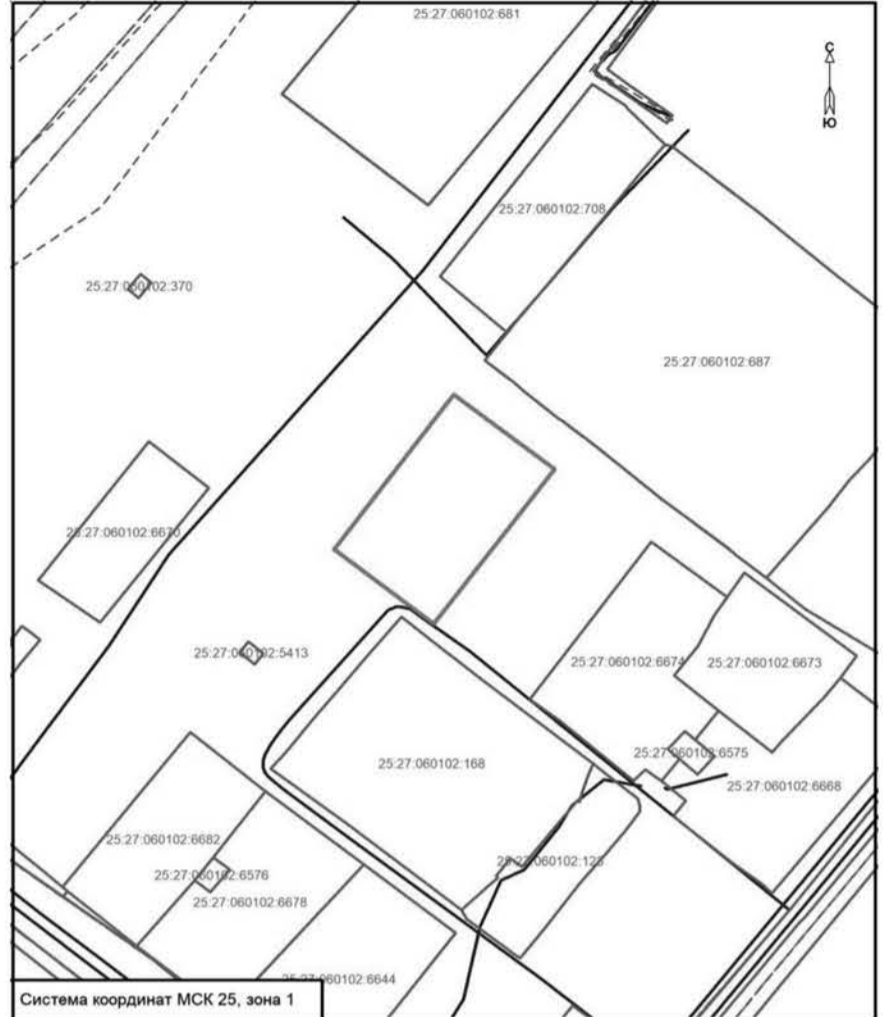


Система координат МСК 25, зона 1

Масштаб 1:2000

- Условные обозначения:
- |   |                                |
|---|--------------------------------|
| - граница образуемого земельного участка площадью 4823 м2         | - граница территориальной зоны |
| - граница и кадастровый номер земельного участка, стоящего на ГКУ | - линейный контур ОКС          |
| - граница и кадастровый номер здания, сооружения, стоящего на ГКУ |                                |

Адрес (местонахождение) земельного участка:  
Российская Федерация, Приморский край, Артемовский городской округ, г. Артем, ул. Ленина,  
д. 5/4

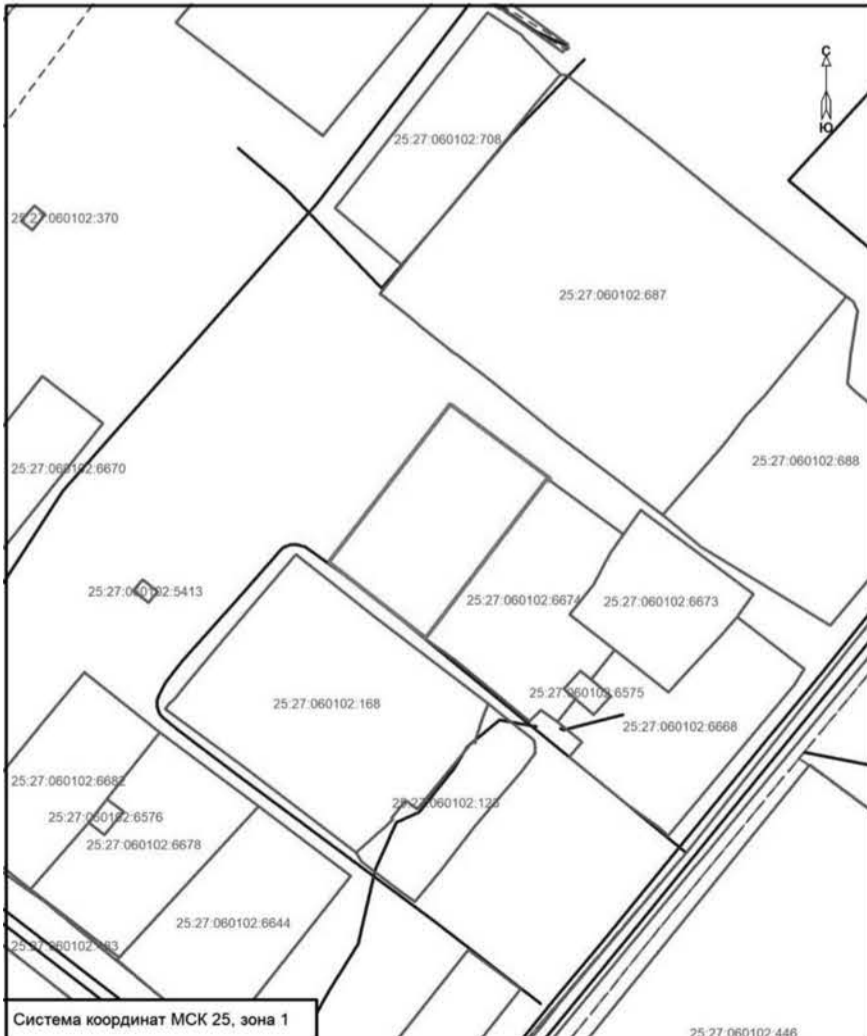


Система координат МСК 25, зона 1

Масштаб 1:2000

- Условные обозначения:
- |   |                                |
|---|--------------------------------|
| - граница образуемого земельного участка площадью 4285 м2         | - граница территориальной зоны |
| - граница и кадастровый номер земельного участка, стоящего на ГКУ | - линейный контур ОКС          |
| - граница и кадастровый номер здания, сооружения, стоящего на ГКУ |                                |

Адрес (местонахождение) земельного участка:  
Российская Федерация, Приморский край, Артемовский городской округ, г. Артем, ул. Ленина,  
дом 5/3

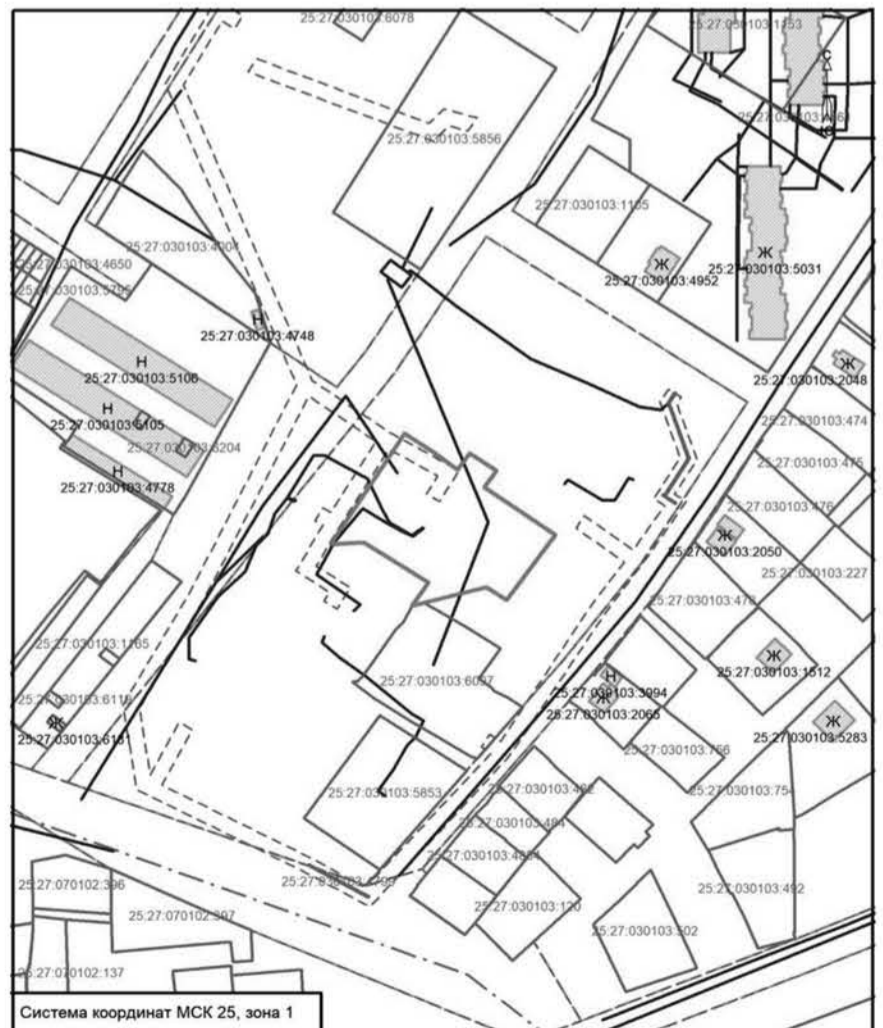


Система координат МСК 25, зона 1

Масштаб 1:2000

- Условные обозначения:
- |   |                                |
|---|--------------------------------|
| - граница образуемого земельного участка площадью 4223 м2         | - граница территориальной зоны |
| - граница и кадастровый номер земельного участка, стоящего на ГКУ | - линейный контур ОКС          |
| - граница и кадастровый номер здания, сооружения, стоящего на ГКУ |                                |

Адрес (местонахождение) земельного участка:  
Российская Федерация, Приморский край, Артемовский городской округ, г. Артем, ул. Лесная,  
дом 11

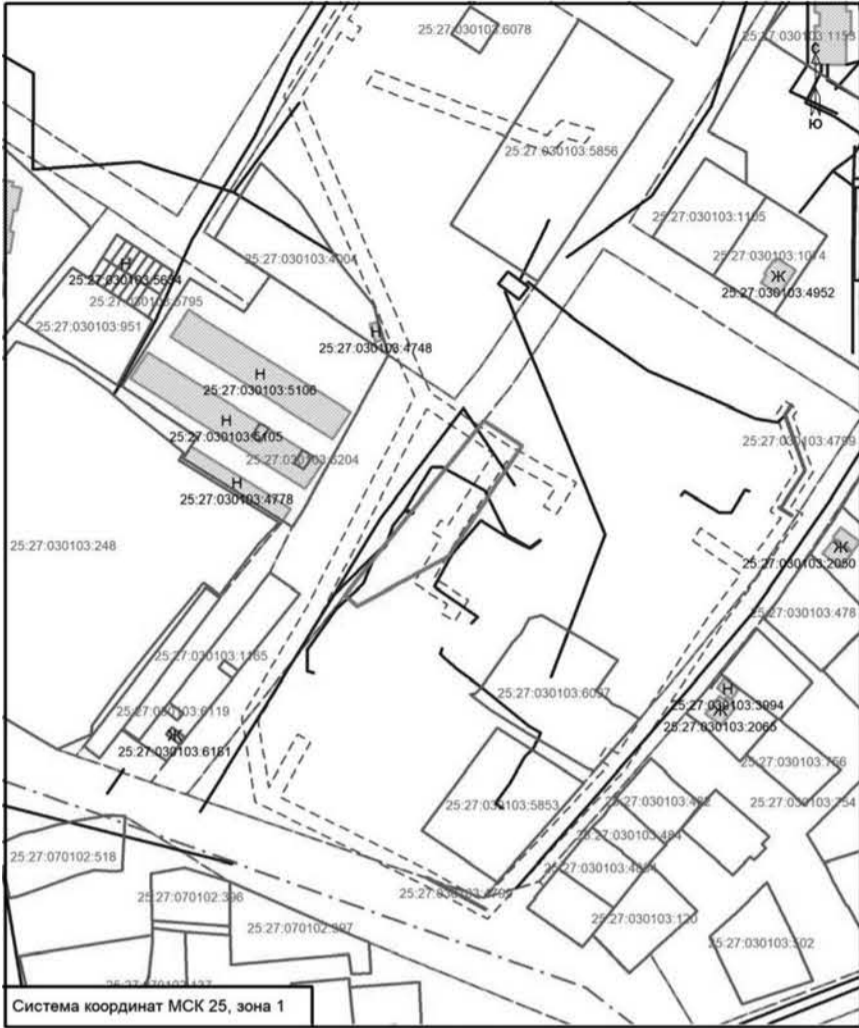


Система координат МСК 25, зона 1

Масштаб 1:2000

- Условные обозначения:
- |   |                                 |
|---|---------------------------------|
| - граница образуемого земельного участка площадью 3514 м2         | - граница территориальной зоны  |
| - граница и кадастровый номер земельного участка, стоящего на ГКУ | - граница кадастрового квартала |
| - граница и кадастровый номер здания, сооружения, стоящего на ГКУ | - линейный контур ОКС           |

Адрес (местонахождение) земельного участка:  
Российская Федерация, Приморский край, Артемовский городской округ, г. Артем, ул. Лесная, дом 13



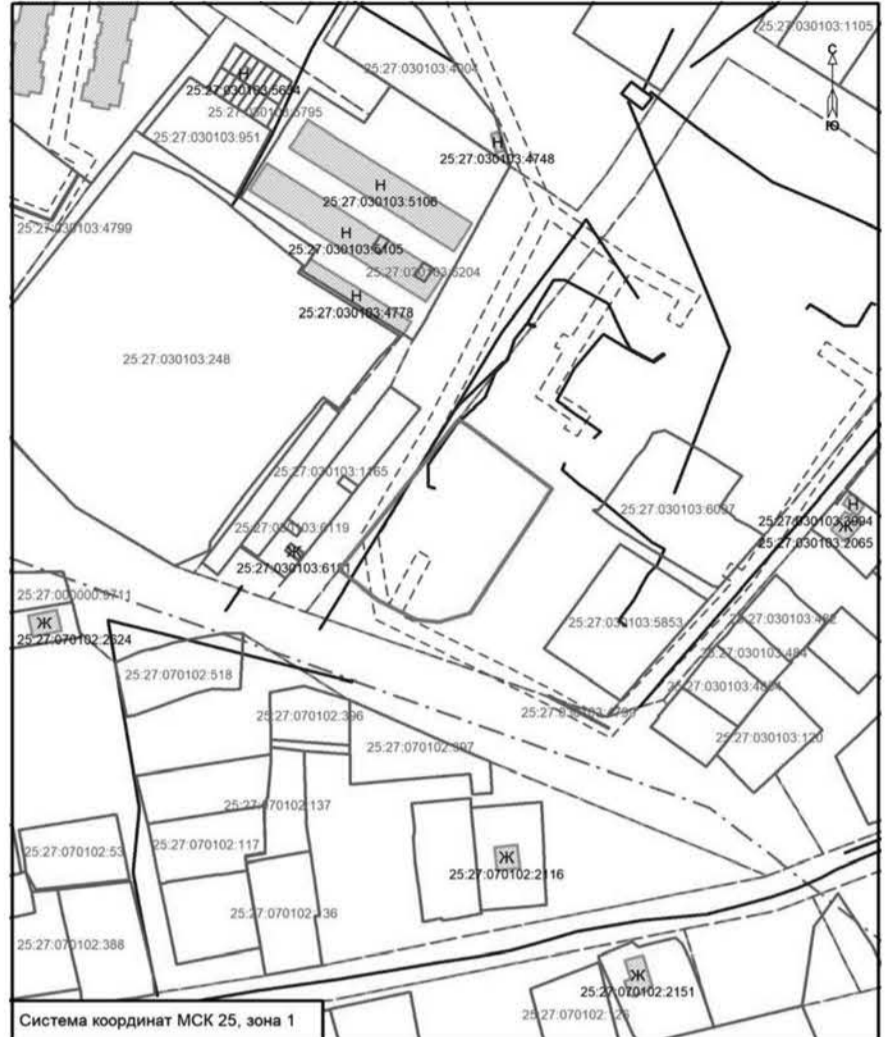
Система координат МСК 25, зона 1

Масштаб 1:2000

Условные обозначения:

- граница образуемого земельного участка площадью 1783 м2
- граница территориальной зоны
- граница кадастрового квартала
- граница и кадастровый номер земельного участка, стоящего на ГКУ
- линейный контур ОКС
- граница и кадастровый номер здания, сооружения, стоящего на ГКУ

Адрес (местонахождение) земельного участка:  
Российская Федерация, Приморский край, Артемовский городской округ, г. Артем, ул. Лесная, дом 19



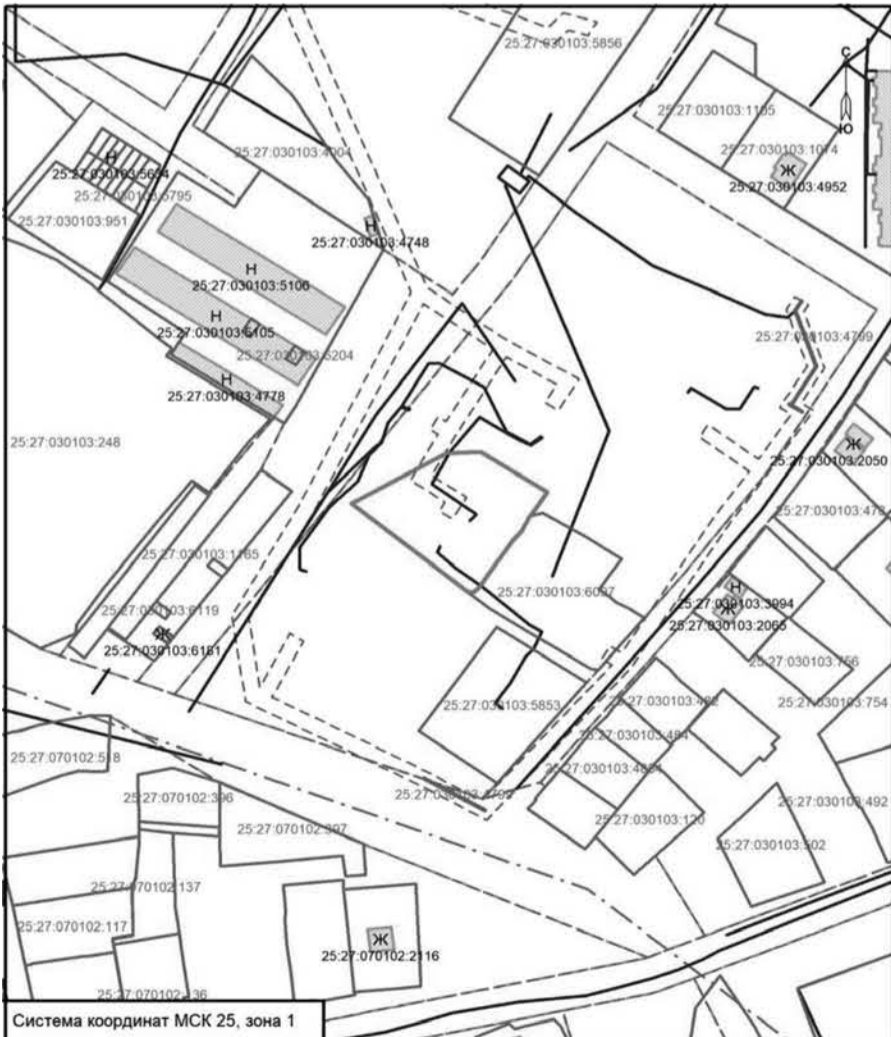
Система координат МСК 25, зона 1

Масштаб 1:2000

Условные обозначения:

- граница образуемого земельного участка площадью 3936 м2
- граница территориальной зоны
- граница кадастрового квартала
- граница и кадастровый номер земельного участка, стоящего на ГКУ
- линейный контур ОКС
- граница и кадастровый номер здания, сооружения, стоящего на ГКУ

Адрес (местонахождение) земельного участка:  
Российская Федерация, Приморский край, Артемовский городской округ, г. Артем, ул. Лесная, дом 15



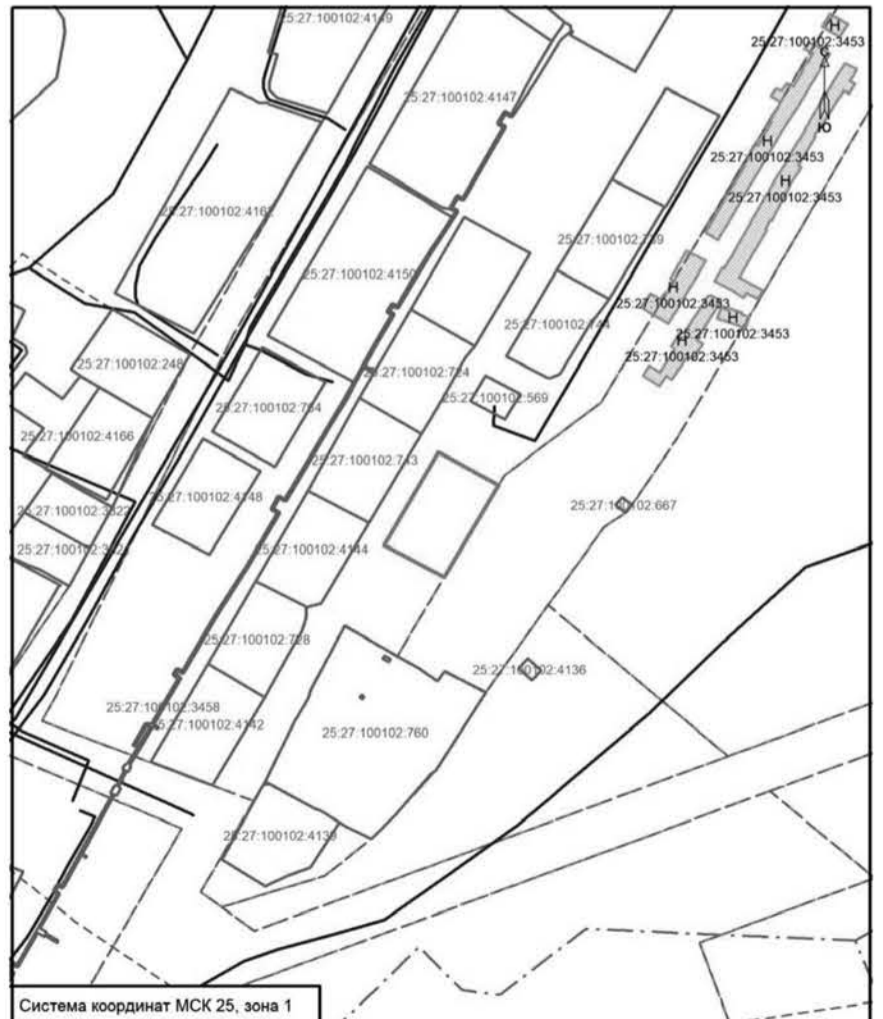
Система координат МСК 25, зона 1

Масштаб 1:2000

Условные обозначения:

- граница образуемого земельного участка площадью 2482 м2
- граница территориальной зоны
- граница кадастрового квартала
- граница и кадастровый номер земельного участка, стоящего на ГКУ
- линейный контур ОКС
- граница и кадастровый номер здания, сооружения, стоящего на ГКУ

Адрес (местонахождение) земельного участка:  
Российская Федерация, Приморский край, Артемовский городской округ, г. Артем, ул. Пархоменко, дом 8



Система координат МСК 25, зона 1

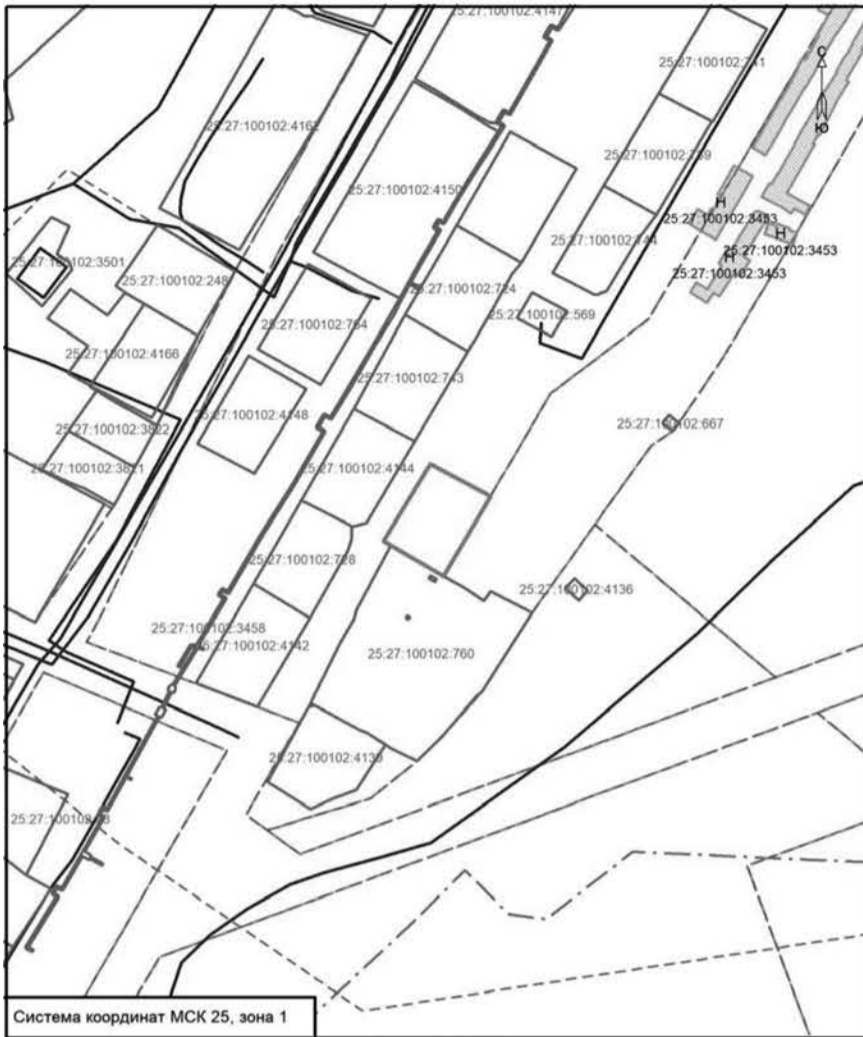
Масштаб 1:2000

Условные обозначения:

- граница образуемого земельного участка площадью 1284 м2
- граница территориальной зоны
- граница кадастрового квартала
- граница и кадастровый номер земельного участка, стоящего на ГКУ
- линейный контур ОКС
- граница и кадастровый номер здания, сооружения, стоящего на ГКУ



Адрес (местонахождение) земельного участка:  
Российская Федерация, Приморский край, Артемовский городской округ, г. Артем, ул. Пархоменко, дом 6



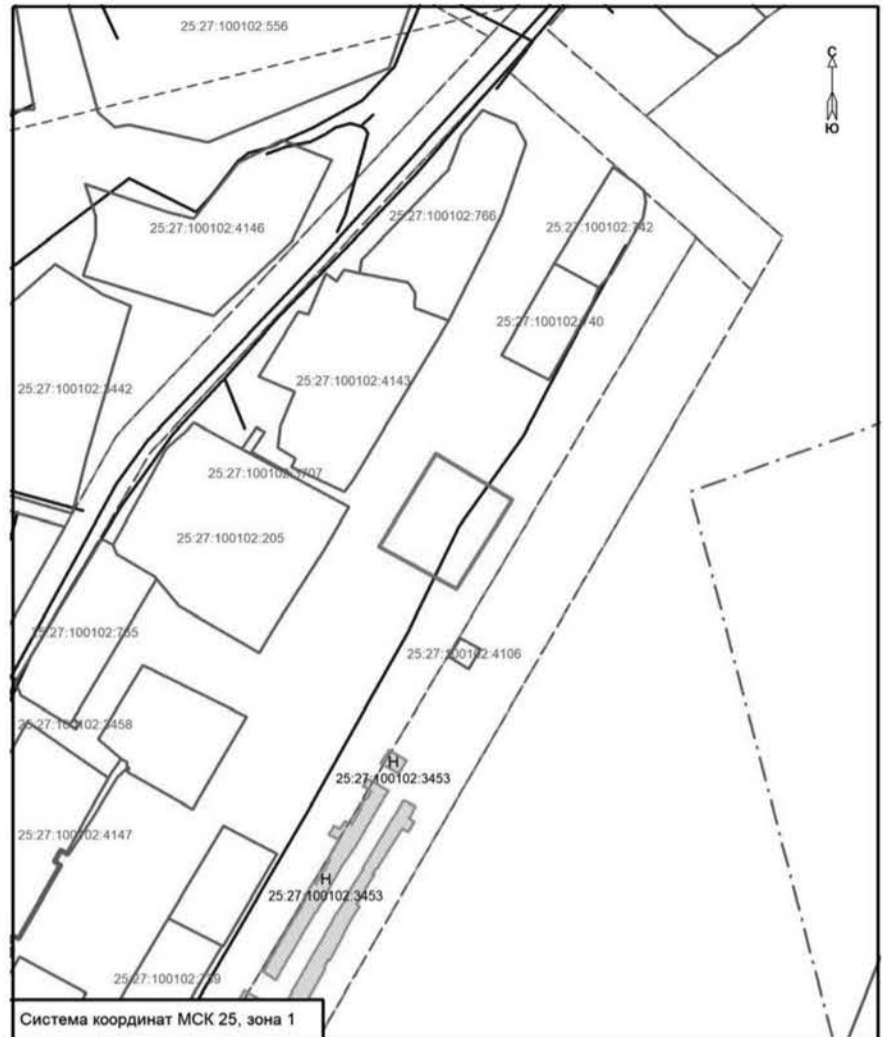
Система координат МСК 25, зона 1

Условные обозначения:

Масштаб 1:2000

- |   |                                 |
|---|---------------------------------|
| - граница образуемого земельного участка площадью 1088 м2         | - граница территориальной зоны  |
| - граница и кадастровый номер земельного участка, стоящего на ГКУ | - граница кадастрового квартала |
| - граница и кадастровый номер здания, сооружения, стоящего на ГКУ | - линейный контур ОКС           |

Адрес (местонахождение) земельного участка:  
Российская Федерация, Приморский край, Артемовский городской округ, г. Артем, ул. Пархоменко, дом 22



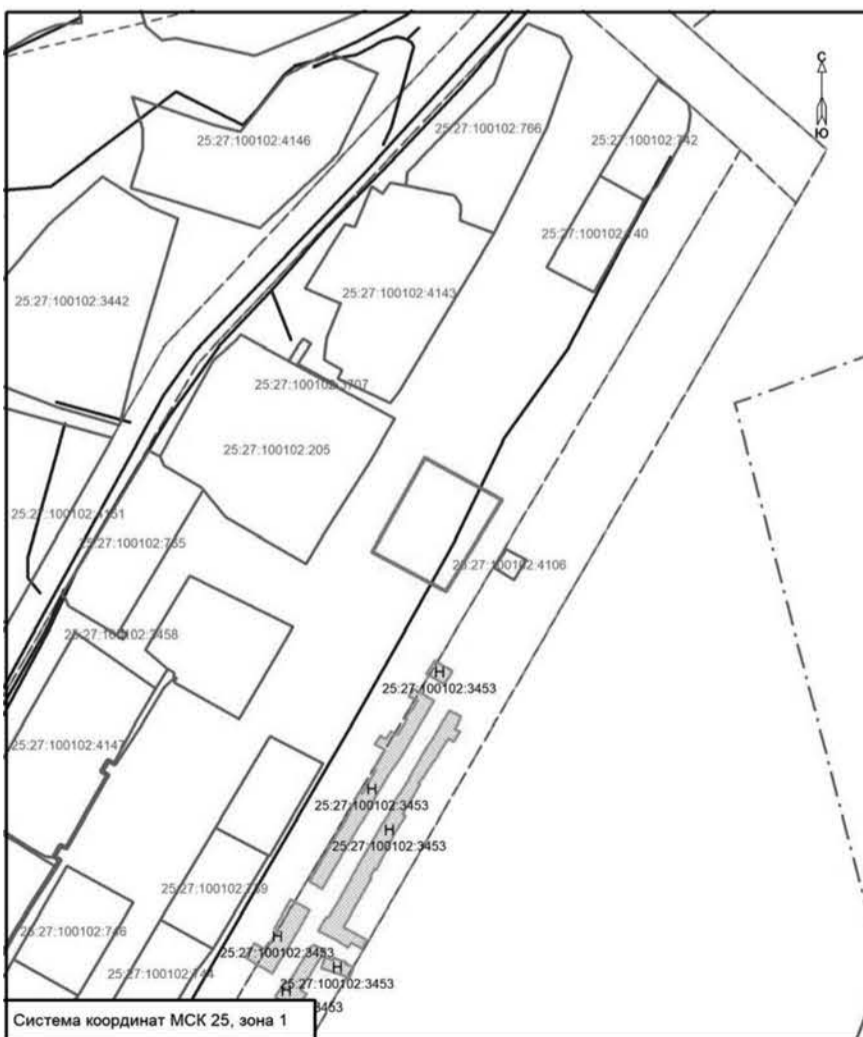
Система координат МСК 25, зона 1

Условные обозначения:

Масштаб 1:2000

- |   |                                 |
|---|---------------------------------|
| - граница образуемого земельного участка площадью 1625 м2         | - граница территориальной зоны  |
| - граница и кадастровый номер земельного участка, стоящего на ГКУ | - граница кадастрового квартала |
| - граница и кадастровый номер здания, сооружения, стоящего на ГКУ | - линейный контур ОКС           |

Адрес (местонахождение) земельного участка:  
Российская Федерация, Приморский край, Артемовский городской округ, г. Артем, ул. Пархоменко, дом 20



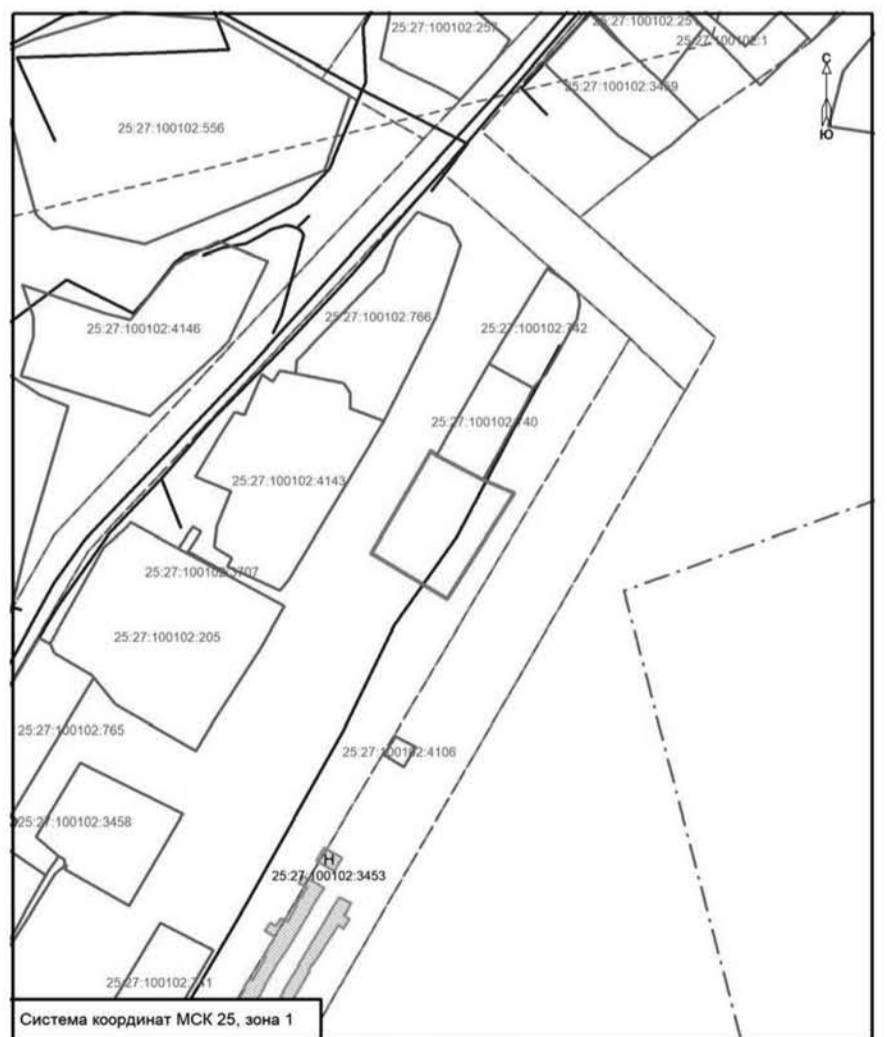
Система координат МСК 25, зона 1

Условные обозначения:

Масштаб 1:2000

- |   |                                 |
|---|---------------------------------|
| - граница образуемого земельного участка площадью 1590 м2         | - граница территориальной зоны  |
| - граница и кадастровый номер земельного участка, стоящего на ГКУ | - граница кадастрового квартала |
| - граница и кадастровый номер здания, сооружения, стоящего на ГКУ | - линейный контур ОКС           |

Адрес (местонахождение) земельного участка:  
Российская Федерация, Приморский край, Артемовский городской округ, г. Артем, ул. Пархоменко, дом 24



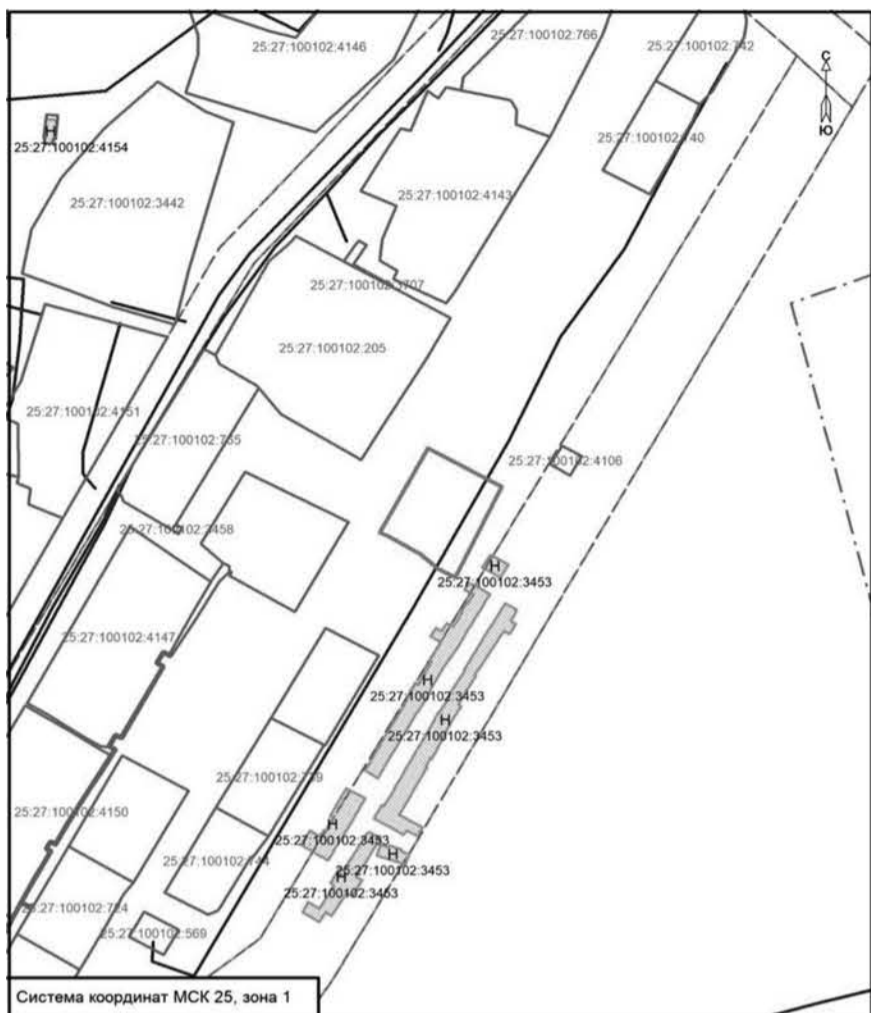
Система координат МСК 25, зона 1

Условные обозначения:

Масштаб 1:2000

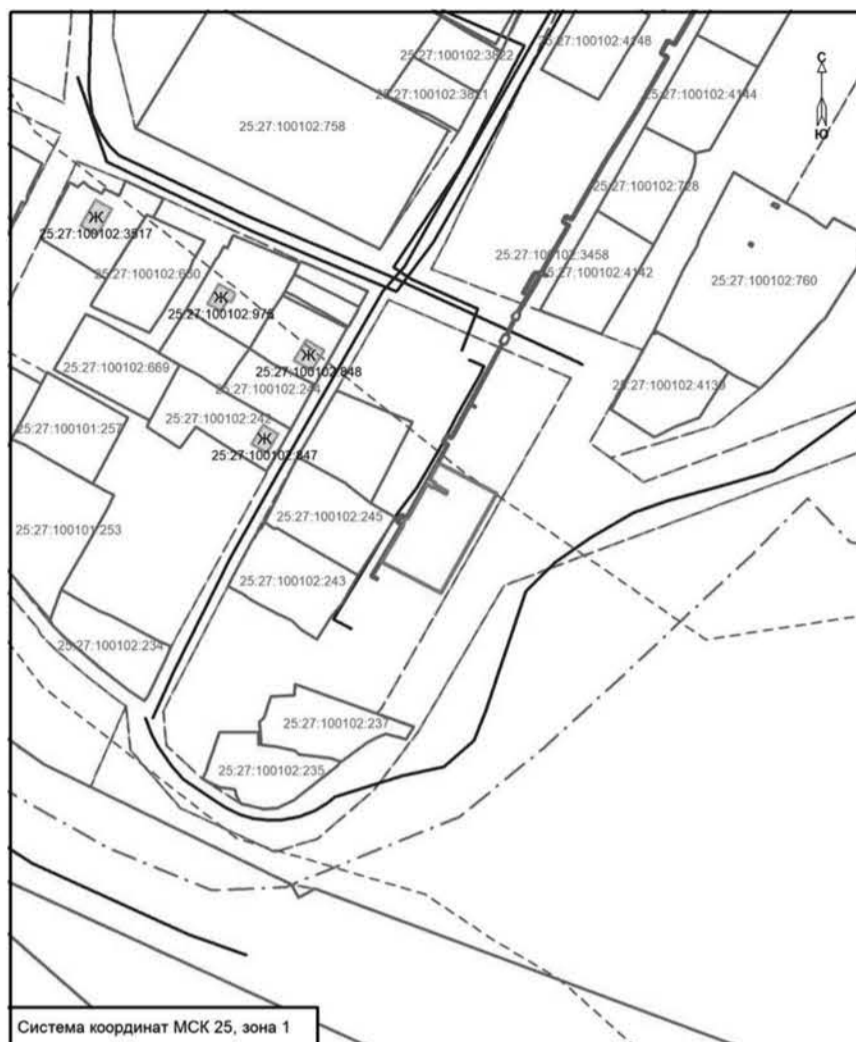
- |   |                                 |
|---|---------------------------------|
| - граница образуемого земельного участка площадью 1902 м2         | - граница территориальной зоны  |
| - граница и кадастровый номер земельного участка, стоящего на ГКУ | - граница кадастрового квартала |
| - граница и кадастровый номер здания, сооружения, стоящего на ГКУ | - линейный контур ОКС           |

Адрес (местонахождение) земельного участка:  
Российская Федерация, Приморский край, Артемовский городской округ, г. Артем, ул. Пархоменко, дом 18



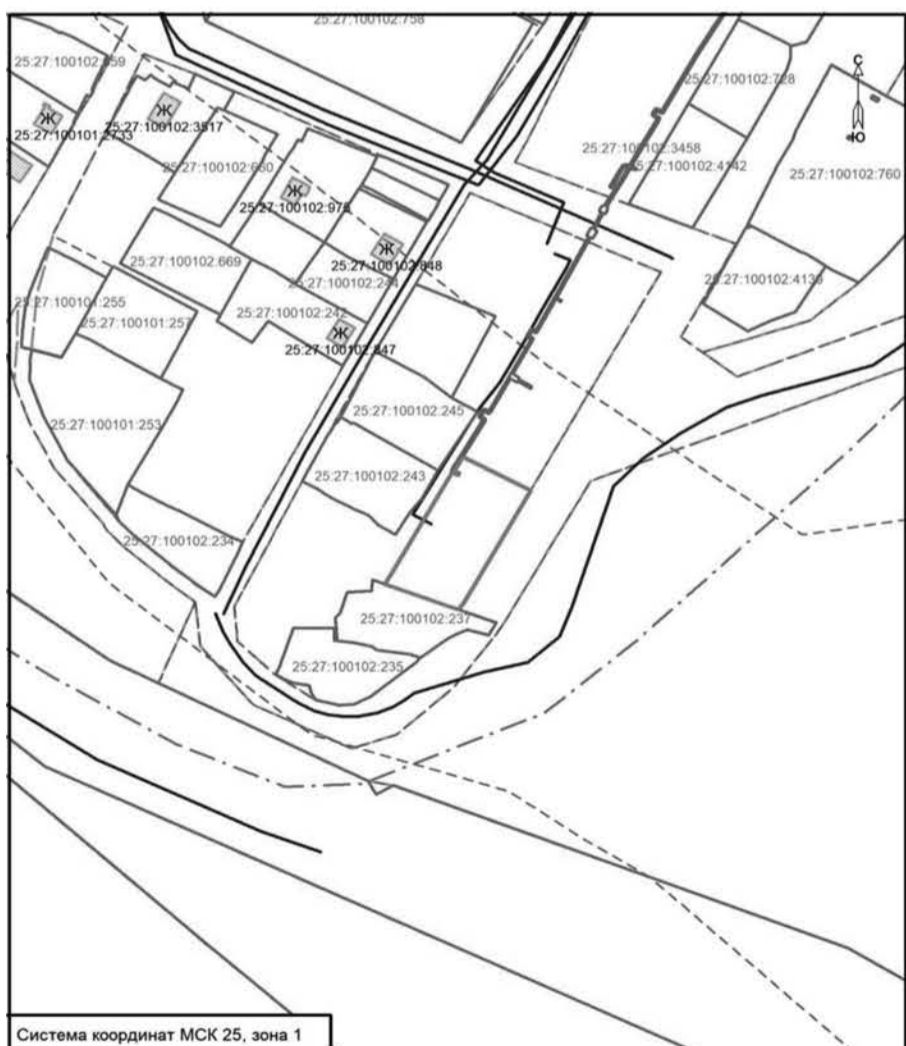
- Условные обозначения: Масштаб 1:2000
- |   |                                 |
|---|---------------------------------|
| - граница образуемого земельного участка площадью 1494 м <sup>2</sup> | - граница территориальной зоны  |
| - граница и кадастровый номер земельного участка, стоящего на ГКУ     | - граница кадастрового квартала |
| - граница и кадастровый номер здания, сооружения, стоящего на ГКУ     | - линейный контур ОКС           |

Адрес (местонахождение) земельного участка:  
Российская Федерация, Приморский край, Артемовский городской округ, г. Артем, ул. Пархоменко, дом 3



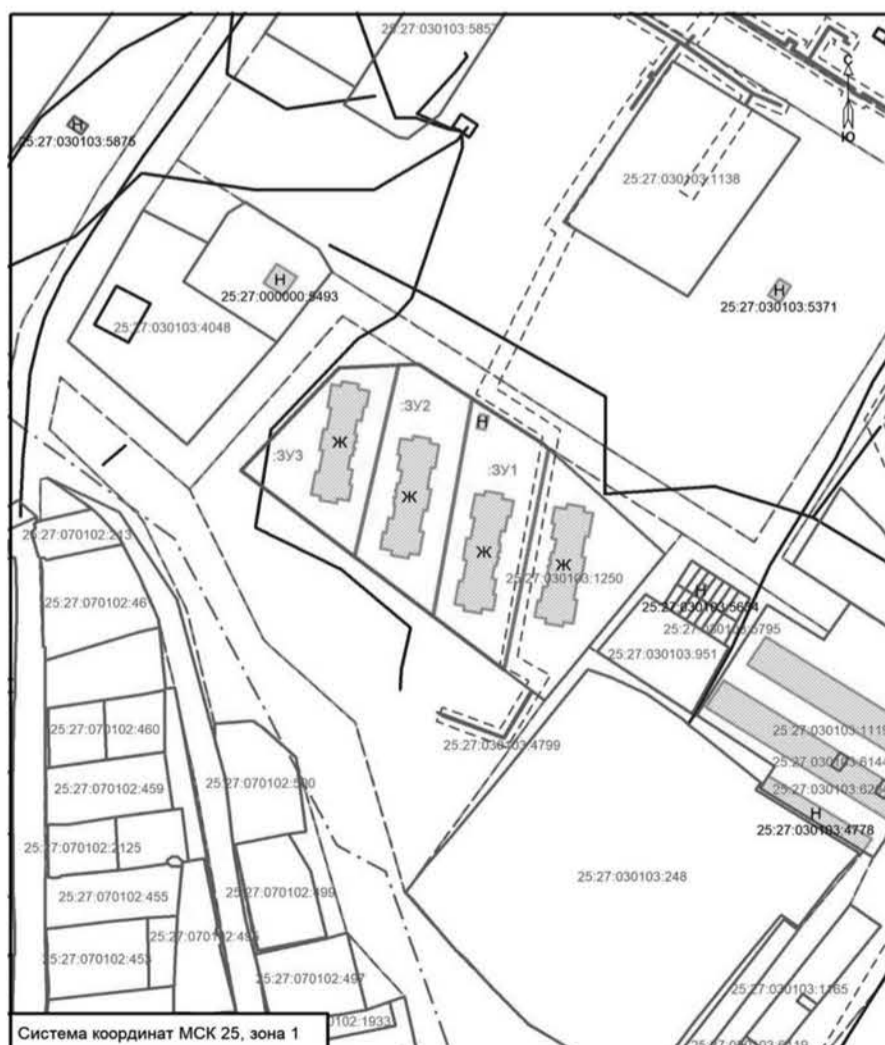
- Условные обозначения: Масштаб 1:2000
- |   |                                 |
|---|---------------------------------|
| - граница образуемого земельного участка площадью 1285 м <sup>2</sup> | - граница территориальной зоны  |
| - граница и кадастровый номер земельного участка, стоящего на ГКУ     | - граница кадастрового квартала |
| - граница и кадастровый номер здания, сооружения, стоящего на ГКУ     | - линейный контур ОКС           |

Адрес (местонахождение) земельного участка:  
Российская Федерация, Приморский край, Артемовский городской округ, г. Артем, ул. Пархоменко, дом 1



- Условные обозначения: Масштаб 1:2000
- |   |                                 |
|---|---------------------------------|
| - граница образуемого земельного участка площадью 1811 м <sup>2</sup> | - граница территориальной зоны  |
| - граница и кадастровый номер земельного участка, стоящего на ГКУ     | - граница кадастрового квартала |
| - граница и кадастровый номер здания, сооружения, стоящего на ГКУ     | - линейный контур ОКС           |

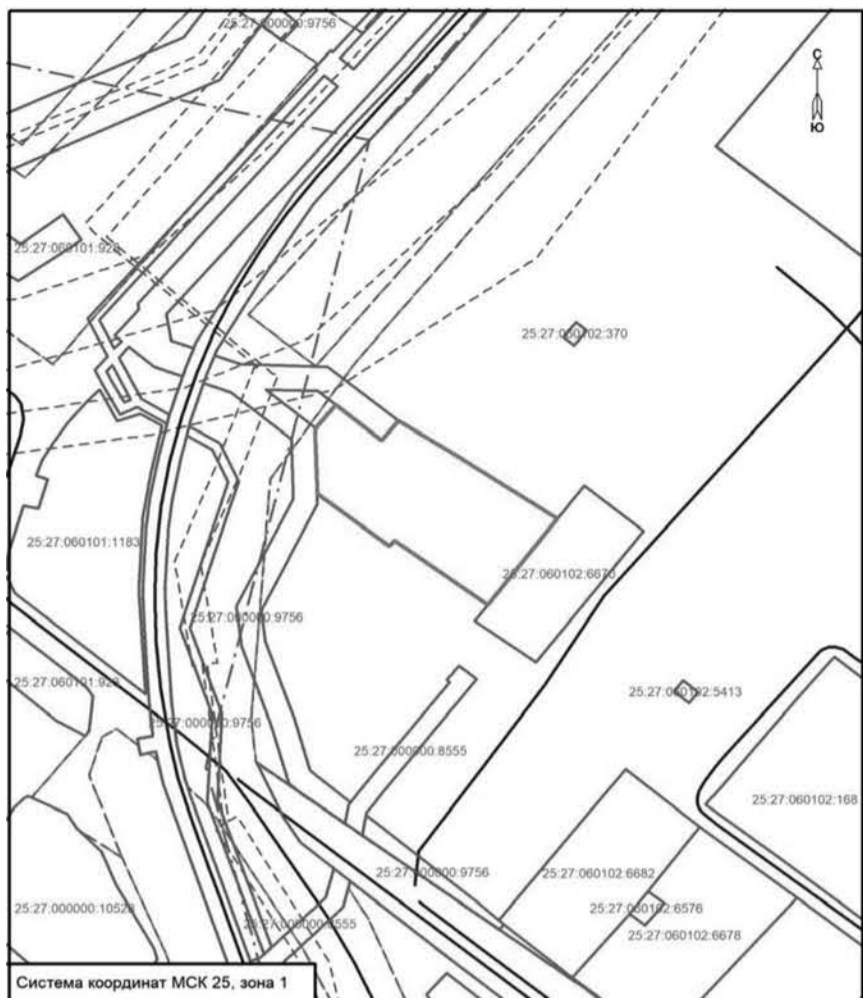
Адрес (местонахождение) земельных участков:  
Российская Федерация, Приморский край, Артемовский городской округ, г. Артем, ул. Полевая, дом 19



- Условные обозначения: Масштаб 1:2000
- |  |                                 |
|--|---------------------------------|
| - границы образуемых земельных участков площадью 8670 м <sup>2</sup> | - граница территориальной зоны  |
| - граница и кадастровый номер земельного участка, стоящего на ГКУ    | - граница кадастрового квартала |
| - граница и кадастровый номер здания, сооружения, стоящего на ГКУ    | - линейный контур ОКС           |



Адрес (местонахождение) земельного участка:  
Российская Федерация, Приморский край, Артемовский городской округ, г. Артем, ул. Черноморская, дом 2/2

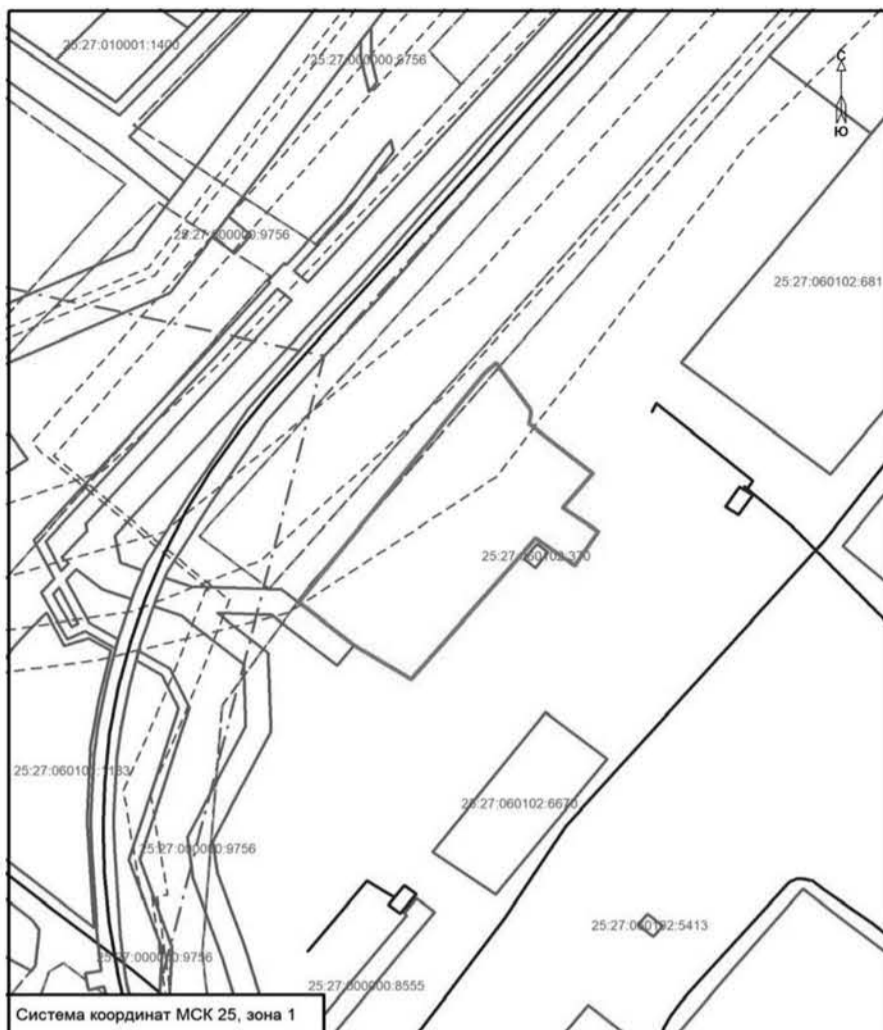


Система координат МСК 25, зона 1

Масштаб 1:2000

- Условные обозначения:
- граница образуемого земельного участка площадью 4343 м2
  - 25:27.060101.928 - граница и кадастровый номер земельного участка, стоящего на ГКУ
  - граница и кадастровый номер здания, сооружения, стоящего на ГКУ
  - граница территориальной зоны
  - граница кадастрового квартала
  - линейный контур ОКС

Адрес (местонахождение) земельного участка:  
Российская Федерация, Приморский край, Артемовский городской округ, г. Артем, ул. Черноморская, дом 4

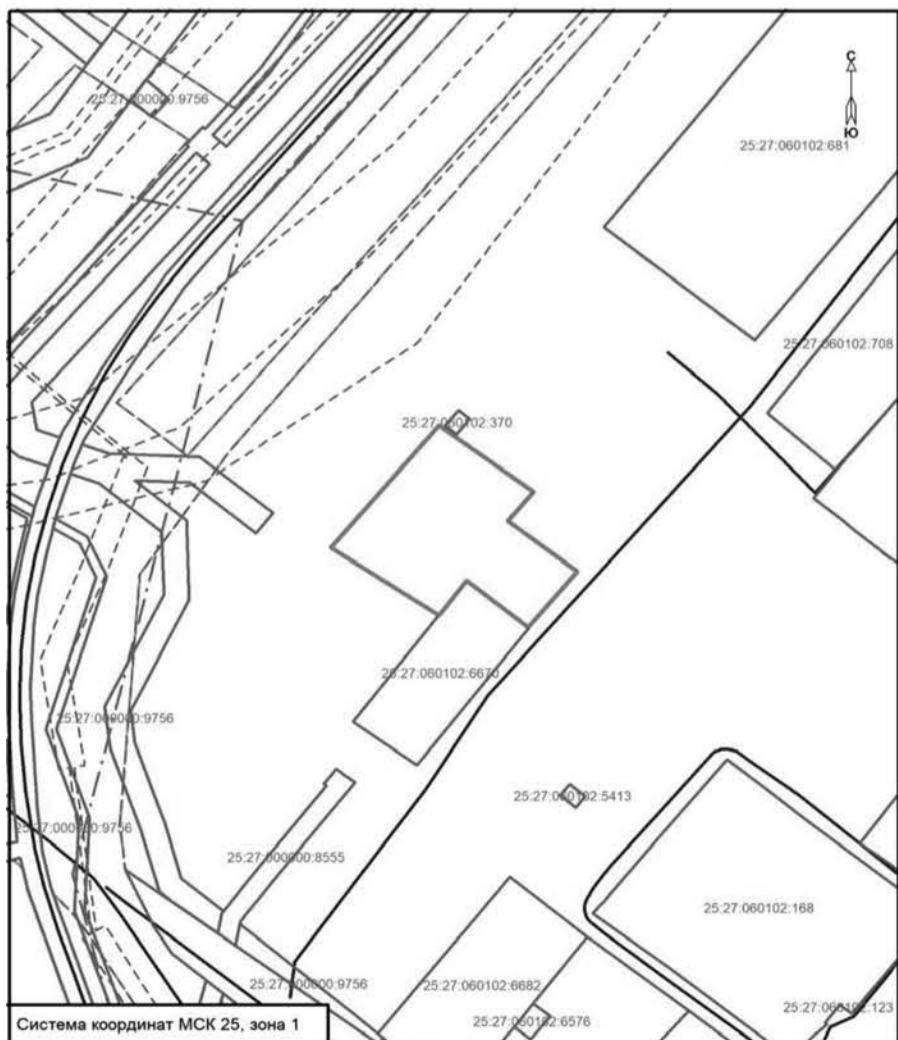


Система координат МСК 25, зона 1

Масштаб 1:2000

- Условные обозначения:
- граница образуемого земельного участка площадью 7287 м2
  - 25:27.060102.681 - граница и кадастровый номер земельного участка, стоящего на ГКУ
  - граница и кадастровый номер здания, сооружения, стоящего на ГКУ
  - граница территориальной зоны
  - граница кадастрового квартала
  - линейный контур ОКС

Адрес (местонахождение) земельного участка:  
Российская Федерация, Приморский край, Артемовский городской округ, г. Артем, ул. Черноморская, дом 2/1

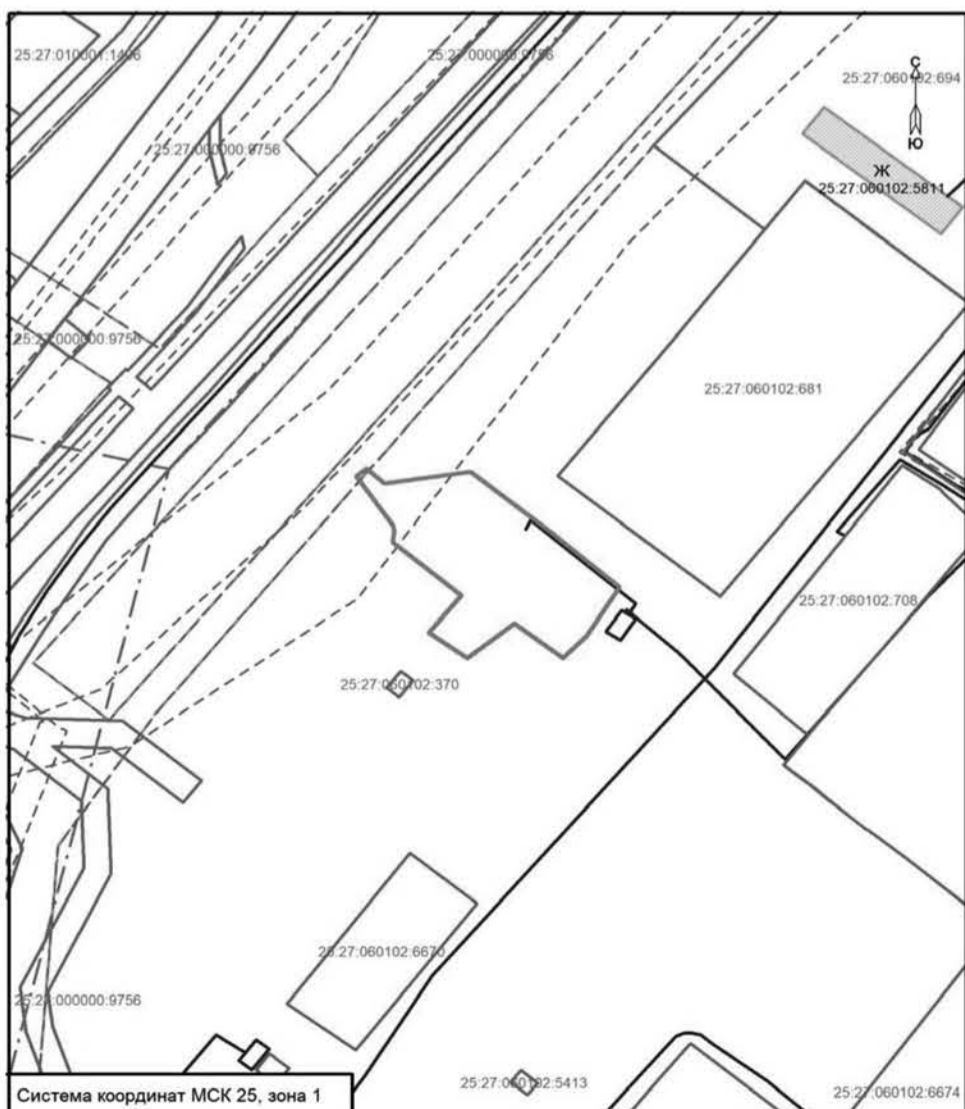


Система координат МСК 25, зона 1

Масштаб 1:2000

- Условные обозначения:
- граница образуемого земельного участка площадью 4183 м2
  - 25:27.060102.5413 - граница и кадастровый номер земельного участка, стоящего на ГКУ
  - граница и кадастровый номер здания, сооружения, стоящего на ГКУ
  - граница территориальной зоны
  - граница кадастрового квартала
  - линейный контур ОКС

Адрес (местонахождение) земельного участка:  
Российская Федерация, Приморский край, Артемовский городской округ, г. Артем, ул. Черноморская, дом 4/1

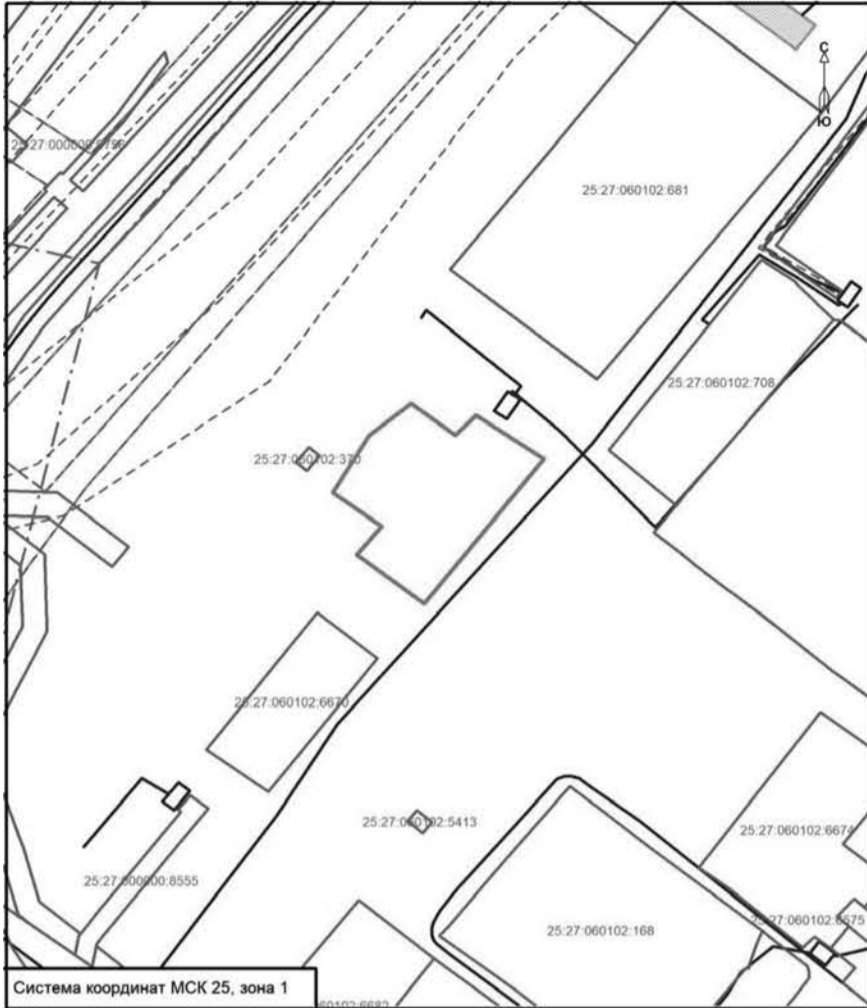


Система координат МСК 25, зона 1

Масштаб 1:2000

- Условные обозначения:
- граница образуемого земельного участка площадью 3719 м2

Адрес (местонахождение) земельного участка:  
Российская Федерация, Приморский край, Артемовский городской округ, г. Артем, ул. Черноморская, дом 4/2

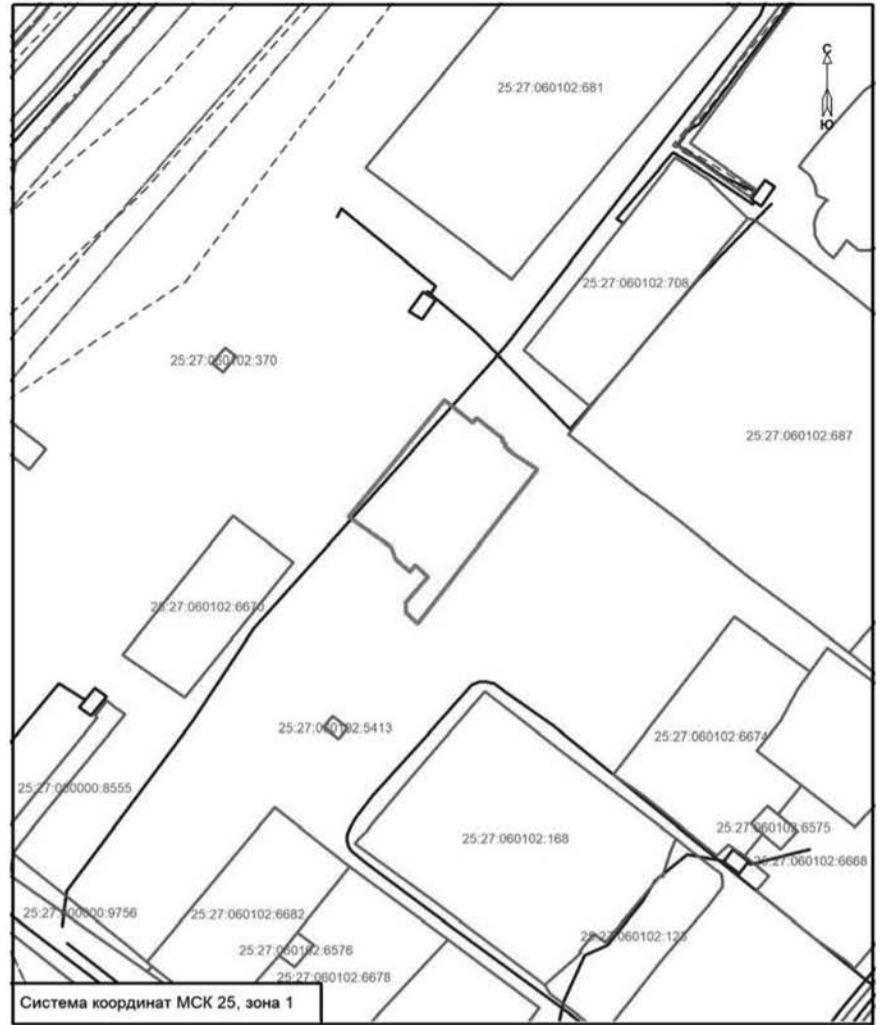


Система координат МСК 25, зона 1

Масштаб 1:2000

- Условные обозначения:
- |   |                                 |
|---|---------------------------------|
| - граница образуемого земельного участка площадью 4000 м2         | - граница территориальной зоны  |
| - граница и кадастровый номер земельного участка, стоящего на ГКУ | - граница кадастрового квартала |
| - граница и кадастровый номер здания, сооружения, стоящего на ГКУ | - линейный контур ОКС           |

Адрес (местонахождение) земельного участка:  
Российская Федерация, Приморский край, Артемовский городской округ, ул. Черноморская, ба

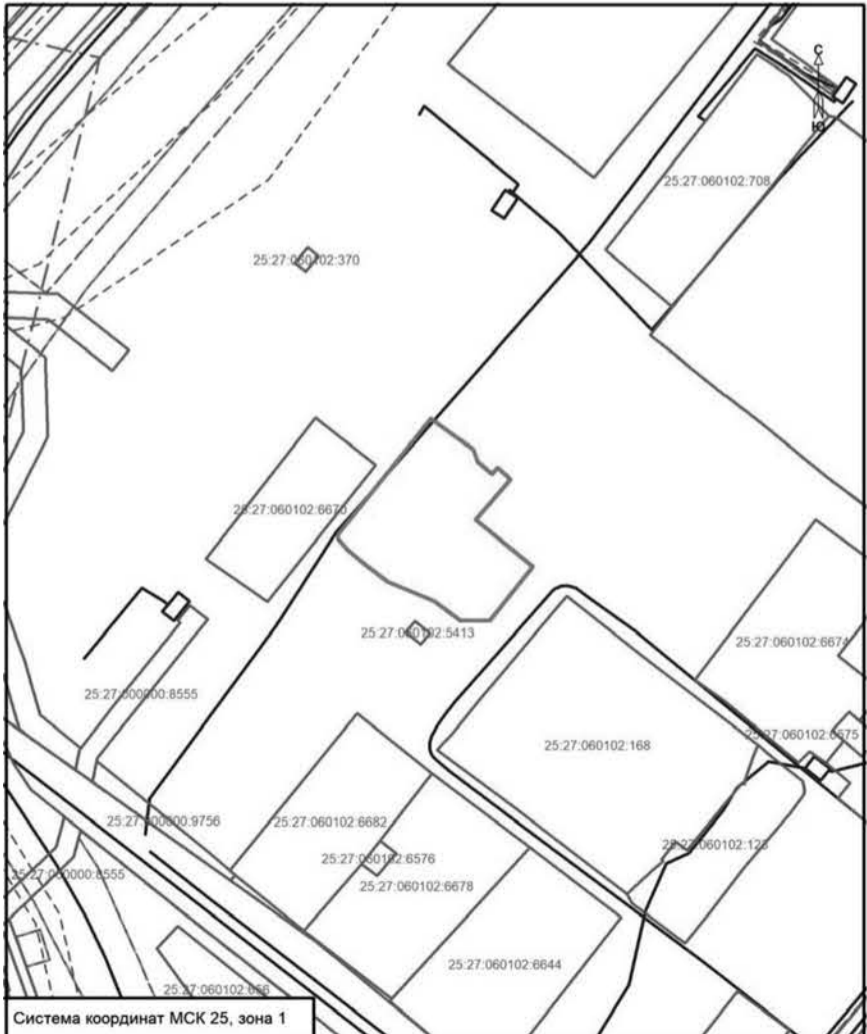


Система координат МСК 25, зона 1

Масштаб 1:2000

- Условные обозначения:
- |   |                                 |
|---|---------------------------------|
| - граница образуемого земельного участка площадью 0 м2            | - граница территориальной зоны  |
| - граница и кадастровый номер земельного участка, стоящего на ГКУ | - граница кадастрового квартала |
| - граница и кадастровый номер здания, сооружения, стоящего на ГКУ | - линейный контур ОКС           |

Адрес (местонахождение) земельного участка:  
Российская Федерация, Приморский край, Артемовский городской округ, г. Артем, ул. Черноморская, дом 6

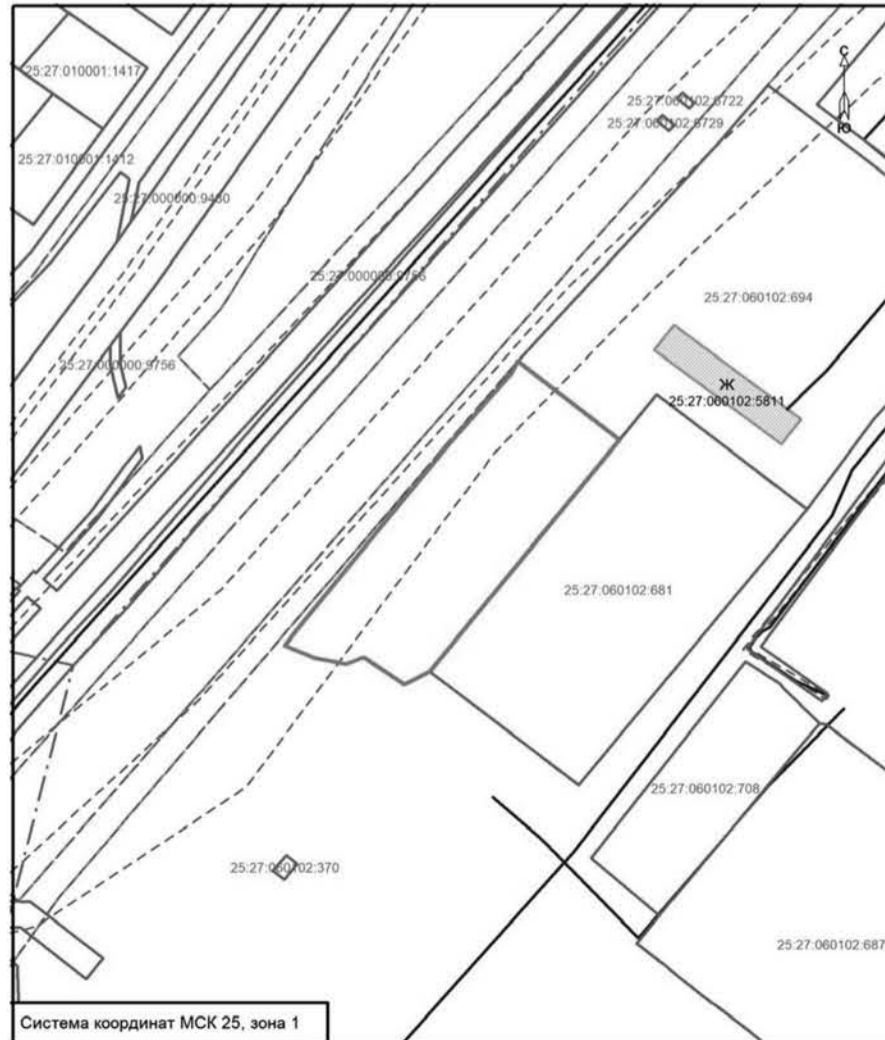


Система координат МСК 25, зона 1

Масштаб 1:2000

- Условные обозначения:
- |   |                                 |
|---|---------------------------------|
| - граница образуемого земельного участка площадью 3722 м2         | - граница территориальной зоны  |
| - граница и кадастровый номер земельного участка, стоящего на ГКУ | - граница кадастрового квартала |
| - граница и кадастровый номер здания, сооружения, стоящего на ГКУ | - линейный контур ОКС           |

Адрес (местонахождение) земельного участка:  
Российская Федерация, Приморский край, Артемовский городской округ, г. Артем, ул. Черноморская, дом 8



Система координат МСК 25, зона 1

Масштаб 1:2000

- Условные обозначения:
- |   |                                 |
|---|---------------------------------|
| - граница образуемого земельного участка площадью 7387 м2         | - граница территориальной зоны  |
| - граница и кадастровый номер земельного участка, стоящего на ГКУ | - граница кадастрового квартала |
| - граница и кадастровый номер здания, сооружения, стоящего на ГКУ | - линейный контур ОКС           |

ГЛАВА АРТЕМОВСКОГО ГОРОДСКОГО ОКРУГА  
ПОСТАНОВЛЕНИЕ

07.10.2024

№ 134-пр

О НАЗНАЧЕНИИ ПУБЛИЧНЫХ СЛУШАНИЙ ПО ПРОЕКТАМ УТВЕРЖДЕНИЯ СХЕМ  
РАСПОЛОЖЕНИЯ ЗЕМЕЛЬНЫХ УЧАСТКОВ НА КАДАСТРОВЫХ ПЛАНАХ ТЕРРИТОРИИ

Руководствуясь Градостроительным кодексом Российской Федерации, Земельным кодексом Российской Федерации, федеральными законами от 06.10.2003 № 131-ФЗ «Об общих принципах организации местного самоуправления в Российской Федерации», от 14.03.2022 № 58-ФЗ «О внесении изменений в отдельные законодательные акты Российской Федерации», постановлением Администрации Приморского края от 25.08.2015 № 303-па «Об утверждении Порядка организации и проведения общественных обсуждений или публичных слушаний по вопросам градостроительной деятельности на территориях Владивостокского, Артемовского городских округов, Надеждинского муниципального района Приморского края, Шкотовского муниципального округа Приморского края», решением Думы Артемовского городского округа от 20.02.2020 № 358 «Об утверждении Порядка организации и проведения общественных обсуждений, публичных слушаний по вопросам градостроительной деятельности на территории Артемовского городского округа», Уставом Артемовского городского округа Приморского края,

ПОСТАНОВЛЯЮ:

1. Назначить публичные слушания:
  - 1.1. По проектам утверждения схем расположения земельных участков на кадастровом плане территории по следующим адресам:
    - Российская Федерация, Приморский край, Артемовский городской округ, г. Артем, пер. Хасанский, дом 2;
    - Российская Федерация, Приморский край, Артемовский городской округ, г. Артем, ул. Ангарская, дом 3/2;
    - Российская Федерация, Приморский край, Артемовский городской округ, г. Артем, ул. Ангарская, дом 3/4;
    - Российская Федерация, Приморский край, Артемовский городской округ, г. Артем, ул. Бабушкина, дом 24а;
    - Российская Федерация, Приморский край, Артемовский городской округ, г. Артем, ул. Бабушкина, дом 26а;
    - Российская Федерация, Приморский край, Артемовский городской округ, г. Артем, ул. Братская, дом 18;
    - Российская Федерация, Приморский край, Артемовский городской округ, г. Артем, ул. Братская, дом 20;
    - Российская Федерация, Приморский край, Артемовский городской округ, г. Артем, ул. Днепроvская, дом 12;
    - Российская Федерация, Приморский край, Артемовский городской округ, г. Артем, ул. Днепроvская, дом 14;
    - Российская Федерация, Приморский край, Артемовский городской округ, г. Артем, ул. Днепроvская, дом 16;
    - Российская Федерация, Приморский край, Артемовский городской округ, г. Артем, ул. Днепроvская, дом 20;
    - Российская Федерация, Приморский край, Артемовский городской округ, г. Артем, ул. Днепроvстроеvская, дом 1;
    - Российская Федерация, Приморский край, Артемовский городской округ, г. Артем, ул. Днепроvстроеvская, дома 3;
    - Российская Федерация, Приморский край, Артемовский городской округ, г. Артем, ул. Днепроvстроеvская, дом 9;
    - Российская Федерация, Приморский край, Артемовский городской округ, г. Артем, ул. Днепроvстроеvская, дом 7;
    - Российская Федерация, Приморский край, Артемовский городской округ, г. Артем, ул. Каширская, дом 43/1;
    - Российская Федерация, Приморский край, Артемовский городской округ, г. Артем, ул. Каширская, дом 14;
    - Российская Федерация, Приморский край, Артемовский городской округ, г. Артем, ул. Каширская, дом 14/1;
    - Российская Федерация, Приморский край, Артемовский городской округ, г. Артем, ул. Каширская, дом 16;
    - Российская Федерация, Приморский край, Артемовский городской округ, г. Артем, ул. Каширская, дом 22;
    - Российская Федерация, Приморский край, Артемовский городской округ, г. Артем, ул. Каширская, дом 26;
    - Российская Федерация, Приморский край, Артемовский городской округ, г. Артем, ул. Каширская, дом 30;
    - Российская Федерация, Приморский край, Артемовский городской округ, г. Артем, ул. Каширская, дом 30/1;
    - Российская Федерация, Приморский край, Артемовский городской округ, г. Артем, ул. Кирова, дом 41;
    - Российская Федерация, Приморский край, Артемовский городской округ, г. Артем, ул. Кирова, дом 65;
    - Российская Федерация, Приморский край, Артемовский городской округ, г. Артем, ул. Кирова, дом 67;
    - Российская Федерация, Приморский край, Артемовский городской округ, г. Артем, ул. Кирова, дом 68/1;
    - Российская Федерация, Приморский край, Артемовский городской округ, г. Артем, ул. Кирова, дом 32;
    - Российская Федерация, Приморский край, Артемовский городской округ, г. Артем, ул. Кирова, дом 46;
    - Российская Федерация, Приморский край, Артемовский городской округ, г. Артем, ул. Кооперативная, дом 4;
    - Российская Федерация, Приморский край, Артемовский городской округ, г. Артем, ул. Космонавтов, дом 3/1;
    - Российская Федерация, Приморский край, Артемовский городской округ, г. Артем, ул. Космонавтов, дом 9/1;
    - Российская Федерация, Приморский край, Артемовский городской округ, г. Артем, ул. Ленина, дом 3;
    - Российская Федерация, Приморский край, Артемовский городской округ, г. Артем, ул. Ленина, дом 5/3;
    - Российская Федерация, Приморский край, Артемовский городской округ, г. Артем, ул. Ленина, дом 5/4;
    - Российская Федерация, Приморский край, Артемовский городской округ, г. Артем, ул. Лесная, дом 11;
    - Российская Федерация, Приморский край, Артемовский городской округ, г. Артем, ул. Лесная, дом 13;
    - Российская Федерация, Приморский край, Артемовский городской округ, г. Артем, ул. Лесная, дом 15;
    - Российская Федерация, Приморский край, Артемовский городской округ, г. Артем, ул. Лесная, дом 19;
    - Российская Федерация, Приморский край, Артемовский городской округ, г. Артем, ул. Пархоменко, дом 1;
    - Российская Федерация, Приморский край, Артемовский городской округ, г. Артем, ул. Пархоменко, дом 3;
    - Российская Федерация, Приморский край, Артемовский городской округ, г. Артем, ул. Пархоменко, дом 6;
    - Российская Федерация, Приморский край, Артемовский городской округ, г. Артем, ул. Пархоменко, дом 8;
    - Российская Федерация, Приморский край, Артемовский городской округ, г. Артем, ул. Пархоменко, дом 18;
    - Российская Федерация, Приморский край, Артемовский городской округ, г. Артем, ул. Пархоменко, дом 20;

Российская Федерация, Приморский край, Артемовский городской округ, г. Артем, ул. Пархоменко, дом 22;

Российская Федерация, Приморский край, Артемовский городской округ, г. Артем, ул. Пархоменко, дом 24;

Российская Федерация, Приморский край, Артемовский городской округ, г. Артем, ул. Полевая, дом 35;

Российская Федерация, Приморский край, Артемовский городской округ, г. Артем, ул. Полевая, дом 37;

Российская Федерация, Приморский край, Артемовский городской округ, г. Артем, ул. Полевая, дом 39;

Российская Федерация, Приморский край, Артемовский городской округ, г. Артем, ул. Полевая, дом 41;

Российская Федерация, Приморский край, Артемовский городской округ, г. Артем, ул. Полевая, дом 45;

Российская Федерация, Приморский край, Артемовский городской округ, г. Артем, ул. Ульяновская, дом 3;

Российская Федерация, Приморский край, Артемовский городской округ, г. Артем, ул. Ханкайская, дом 11;

Российская Федерация, Приморский край, Артемовский городской округ, г. Артем, ул. Харьковская, дом 8;

Российская Федерация, Приморский край, Артемовский городской округ, г. Артем, ул. Харьковская, дом 10;

Российская Федерация, Приморский край, Артемовский городской округ, г. Артем, ул. Черноморская, дом 2/1;

Российская Федерация, Приморский край, Артемовский городской округ, г. Артем, ул. Черноморская, дом 2/2;

Российская Федерация, Приморский край, Артемовский городской округ, г. Артем, ул. Черноморская, дом 4;

Российская Федерация, Приморский край, Артемовский городской округ, г. Артем, ул. Черноморская, дом 4/1;

Российская Федерация, Приморский край, Артемовский городской округ, г. Артем, ул. Черноморская, дом 4/2;

Российская Федерация, Приморский край, Артемовский городской округ, г. Артем, ул. Черноморская, дом 6;

Российская Федерация, Приморский край, Артемовский городской округ, ул. Черноморская, дом 6а;

Российская Федерация, Приморский край, Артемовский городской округ, г. Артем, ул. Черноморская, дом 8.

- 1.2. По инициативе администрации Артемовского городского округа.
2. Определить лиц, ответственных за проведение публичных слушаний: назначить председателем собрания (председательствующим) начальника отдела предварительного согласования и предоставления земельных участков управления муниципальной собственности администрации Артемовского городского округа Новиченко Юлию Галиахметовну, секретарем собрания – заместителя начальника отдела предварительного согласования и предоставления земельных участков управления муниципальной собственности администрации Артемовского городского округа Зоренко Елену Анатольевну.
3. Срок проведения публичных слушаний - с 09.10.2024 г. по 23.10.2024 г. Собрание участников публичных слушаний провести 21.10.2024 г. в 10 часов в кабинете № 110 администрации Артемовского городского округа (г. Артем, ул. Кирова, 48).
4. Провести экспозицию с 9 часов 09.10.2024 г. в кабинете № 110 администрации Артемовского городского округа (г. Артем, ул. Кирова, 48).
5. Установить срок подачи предложений и замечаний по проектам утверждения схем расположения земельных участков на кадастровом плане территории, указанных в пункте 1.1 настоящего постановления, до 16 часов 18.10.2024 г.
6. Заместителю главы администрации – начальнику управления муниципальной собственности администрации Артемовского городского округа Железновой Н.С. организовать работу по проведению публичных слушаний в соответствии с постановлением Администрации Приморского края от 25.08.2015 № 303-па «Об утверждении Порядка организации и проведения общественных обсуждений или публичных слушаний по вопросам градостроительной деятельности на территориях Владивостокского, Артемовского городских округов, Надеждинского муниципального района Приморского края, Шкотовского муниципального округа Приморского края».
7. Управлению информационной политики администрации Артемовского городского округа (Рыбакова Д.В.) в установленные сроки опубликовать данное постановление с оповещением в газете «Выбор» и разместить на официальном сайте Артемовского городского округа.
8. Контроль за исполнением настоящего постановления возложить на заместителя главы администрации – начальника управления муниципальной собственности администрации Артемовского городского округа Железнову Н.С.

Глава Артемовского городского округа В.В. Кwon

## ЗАКЛЮЧЕНИЕ О ПРОВЕДЕНИИ ПУБЛИЧНЫХ СЛУШАНИЙ ПО ПРОЕКТУ УТВЕРЖДЕНИЯ СХЕМЫ РАСПОЛОЖЕНИЯ ЗЕМЕЛЬНОГО УЧАСТКА НА КАДАСТРОВЫХ ПЛАНАХ ТЕРРИТОРИИ

Дата оформления заключения: 01.10.2024 г.

Наименование проекта, рассмотренного на публичных слушаниях – проект утверждения схемы расположения земельного участка на кадастровом плане территории, местоположение участка: Российская Федерация, Приморский край, Артемовский городской округ, г. Артем, ул. Каширская, дом 41/1;

Заключение подготовлено на основании протокола от 30.09.2024 г. проведения публичных слушаний по проекту утверждения схемы расположения земельного участка на кадастровом плане территории.

Для участия в публичных слушаниях было зарегистрировано 0 участников. Письменных предложений и замечаний граждан, общественных организаций не поступало.

## РЕШИЛИ.

Утвердить схему расположения земельного участка на кадастровом плане территории земельного участка к многоквартирному жилому дому по адресу: Российская Федерация, Приморский край, Артемовский городской округ, г. Артем, ул. Каширская, дом 41/1.

За утверждение схем проголосовал 0 зарегистрированных участник публичных слушаний.

Против утверждения схем проголосовал 0 зарегистрированных участник публичных слушаний.

Председатель собрания Ю.Г. Новиченко  
Секретарь Е.А. Зоренко

## ЗАКЛЮЧЕНИЕ О ПРОВЕДЕНИИ ПУБЛИЧНЫХ СЛУШАНИЙ ПО ПРОЕКТАМ УТВЕРЖДЕНИЯ СХЕМ РАСПОЛОЖЕНИЯ ЗЕМЕЛЬНЫХ УЧАСТКОВ НА КАДАСТРОВЫХ ПЛАНАХ ТЕРРИТОРИИ

Дата оформления заключения: 30.09.2024 г.

Наименование проекта, рассмотренного на публичных слушаниях – проекты утверждения схем расположения земельных участков на кадастровом плане территории, местоположение участков:

Информация о территориях, в пределах которой проводятся публичные слушания: Российская Федерация, Приморский край, Артемовский городской округ, г. Артем, ул. Каширская, дом 41;

Российская Федерация, Приморский край, Артемовский городской округ, г. Артем, ул. Каширская, дом 41/2;

Российская Федерация, Приморский край, Артемовский городской округ, г. Артем, ул. Каширская, дом 43/1;

Российская Федерация, Приморский край, Артемовский городской округ, г. Артем, ул. Пархоменко, дом 16;

Российская Федерация, Приморский край, Артемовский городской округ, г. Артем, ул. Пархоменко, дом 19;

Российская Федерация, Приморский край, Артемовский городской округ, г. Артем, ул. Пархоменко, дом 21.

Заключение подготовлено на основании протокола от 30.09.2024 г. проведения публичных слушаний по проектам утверждения схем расположения земельных участков на кадастровом плане территории.

Для участия в публичных слушаниях было зарегистрировано 3 участника.

Письменных предложений и замечаний граждан, общественных организаций не поступало.

Поступили устные замечания о необходимости корректировки схемы расположения земельного участка на кадастровом плане территории по адресу: Российская Федерация, Приморский край, Артемовский городской округ, г. Артем, ул. Каширская, дом 41, с целью уменьшения площади земельного участка придомовой территории.

**РЕШИЛИ.**

1. Российская Федерация, Приморский край, Артемовский городской округ, г. Артем, ул. Каширская, дом 41/2;

Российская Федерация, Приморский край, Артемовский городской округ, г. Артем, ул. Каширская, дом 43/1;

Российская Федерация, Приморский край, Артемовский городской округ, г. Артем, ул. Пархоменко, дом 16;

Российская Федерация, Приморский край, Артемовский городской округ, г. Артем, ул. Пархоменко, дом 19;

Российская Федерация, Приморский край, Артемовский городской округ, г. Артем, ул. Пархоменко, дом 21.

2. Схему расположения земельного участка на кадастровом плане территории земельных участков к многоквартирным жилым домам по адресу: Российская Федерация, Приморский край, Артемовский городской округ, г. Артем, ул. Каширская, дом 41, направить на корректировку.

За утверждение схем по адресам: Российская Федерация, Приморский край, Артемовский городской округ, г. Артем, ул. Каширская, дом 41/2;

Российская Федерация, Приморский край, Артемовский городской округ, г. Артем, ул. Каширская, дом 43/1;

Российская Федерация, Приморский край, Артемовский городской округ, г. Артем, ул. Пархоменко, дом 16;

Российская Федерация, Приморский край, Артемовский городской округ, г. Артем, ул. Пархоменко, дом 19;

Российская Федерация, Приморский край, Артемовский городской округ, г. Артем, ул. Пархоменко, дом 21, проголосовали 3 зарегистрированных участника публичных слушаний.

Против утверждения схемы по адресу: Российская Федерация, Приморский край, Артемовский городской округ, г. Артем, ул. Каширская, дом 41, проголосовали 3 зарегистрированных участника публичных слушаний.

**Председатель собрания Ю.Г. Новиченко  
Секретарь Е.А. Зоренко**

**ИЗВЕЩЕНИЕ О ПРОВЕДЕНИИ РАБОТ ПО ВЫЯВЛЕНИЮ ПРАВООБЛАДАТЕЛЕЙ РАНЕЕ УЧТЕННЫХ ОБЪЕКТОВ НЕДВИЖИМОСТИ В ЦЕЛЯХ ГОСУДАРСТВЕННОЙ РЕГИСТРАЦИИ ПРАВА СОБСТВЕННОСТИ НА ОБЪЕКТЫ НЕДВИЖИМОСТИ, ПРАВА НА КОТОРЫЕ В ЕДИНОМ ГОСУДАРСТВЕННОМ РЕЕСТРЕ НЕДВИЖИМОСТИ НЕ ЗАРЕГИСТРИРОВАНЫ (на 07.10.2024)**

Администрация Артемовского городского округа информирует о проведении работ по выявлению правообладателей ранее учтенных объектов недвижимости, права на которые в Едином государственном реестре недвижимости не зарегистрированы.

В Перечне № 1 представлена информация о ранее учтенных иных объектах недвижимости, права на которые не зарегистрированы.

Просим граждан и юридических лиц, в случае если Вы являетесь собственником указанного в Перечнях объекта либо собственник Вам известен, известить об этом администрацию Артемовского городского округа удобным для Вас способом. К уведомлению необходимо приложить все известные Вам сведения о почтовом адресе собственника объекта и (или) адресе электронной почты для связи. Обращаем Ваше внимание на то, что при предоставлении заинтересованными лицами сведений о почтовом адресе и (или) адресе электронной почты для связи с собственником объекта одновременно должны быть представлены реквизиты документа заявителя, удостоверяющего личность, а также сведения о страховом номере индивидуального лицевого счета в системе обязательного пенсионного страхования.

дения о страховом номере индивидуального лицевого счета в системе обязательного пенсионного страхования.

В целях защиты имущественных прав и интересов правообладателя, указанных в Перечне зданий, помещений и сооружений, вправе обратиться за регистрацией своих прав на указанный выше объект недвижимости с правоустанавливающими документами в ближайшее подразделение КГАУ «МФЦ Приморского края».

Дополнительно сообщаем, что при регистрации прав на объекты недвижимости, возникшие до 31.01.1998, государственная пошлина не уплачивается.

По интересующим вопросам предлагаем обращаться в администрацию Артемовского городского округа по телефону: 8-42337-3-13-29 (с понедельника по четверг – с 9-00 до 18-00, пятница с 09-00 до 17-00, перерыв с 13-00 до 14-00).

В случае оформления государственной регистрации права собственности на вышеуказанные объекты недвижимости просим сообщить в администрацию Артемовского городского округа по вышеуказанному телефону.

**Перечень № 1 ранее учтенных объектов недвижимости, права на которые не зарегистрированы (на 07.10.2024)**

| Номер региона | Реестровый номер  | Вид объекта | Адрес   | Дата учета | Наименование ОН | Назначение        | Площадь |
|---------------|-------------------|-------------|---|------------|-----------------|-------------------|---------|
| 25            | 25:27:060101:725  | Помещение   | Приморский край, г. Артем, п. Заводской, ул. Стрельникова, д. 48, кв. 6 | 24.06.2012 | квартира        | Жилое помещение   | 56,3    |
| 25            | 25:27:030106:9330 | Помещение   | Приморский край, г. Артем, ул. Ленина, д. 5, кв. 1                      | 13.12.2013 | квартира        | Жилое помещение   | 41,9    |
| 25            | 25:27:030106:9484 | Помещение   | Приморский край, г. Артем, ул. Ленина, д. 5, кв. 20                     | 13.12.2013 | квартира        | Жилое помещение   | 44,2    |
| 25            | 25:27:080001:3676 | Помещение   | Приморский край, г. Артем, с. Кневичи, ул. Третья, д. 1, кв. 1          | 24.06.2012 | квартира        | Жилое помещение   | 95,7    |
| 25            | 25:27:080001:3675 | Помещение   | Приморский край, г. Артем, с. Кневичи, ул. Третья, д. 1, кв. 2          | 24.06.2012 | квартира        | Жилое помещение   | 93,5    |
| 25            | 25:27:080001:2063 | Помещение   | Приморский край, г. Артем, с. Кневичи, ул. Третья, д. 11, пом. 2        | 24.06.2012 | помещение       | Нежилое помещение | 94,9    |
| 25            | 25:27:060102:3382 | Помещение   | Приморский край, г. Артем, ул. Ленина, д. 1, кв. 7                      | 24.06.2012 | квартира        | Жилое помещение   | 45,6    |
| 25            | 25:27:060102:3398 | Помещение   | Приморский край, г. Артем, ул. Ленина, д. 1, кв. 11                     | 24.06.2012 | квартира        | Жилое помещение   | 45,6    |
| 25            | 25:27:060102:3415 | Помещение   | Приморский край, г. Артем, ул. Ленина, д. 1, кв. 16                     | 24.06.2012 | квартира        | Жилое помещение   | 44,2    |
| 25            | 25:27:060102:3378 | Помещение   | Приморский край, г. Артем, ул. Ленина, д. 1, кв. 51                     | 24.06.2012 | квартира        | Жилое помещение   | 42      |
| 25            | 25:27:100102:3284 | Помещение   | Приморский край, г. Артем, п. Артемовский, ул. Пархоменко, д. 18, кв. 1 | 24.06.2012 | квартира        | Жилое помещение   | 43,3    |
| 25            | 25:27:100102:3283 | Помещение   | Приморский край, г. Артем, п. Артемовский, ул. Пархоменко, д. 18, кв. 2 | 24.06.2012 | квартира        | Жилое помещение   | 44,8    |
| 25            | 25:27:100102:3281 | Помещение   | Приморский край, г. Артем, п. Артемовский, ул. Пархоменко, д. 18, кв. 7 | 24.06.2012 | квартира        | Жилое помещение   | 68      |
| 25            | 25:27:100102:3282 | Помещение   | Приморский край, г. Артем, п. Артемовский, ул. Пархоменко, д. 18, кв. 3 | 24.06.2012 | квартира        | Жилое помещение   | 69,7    |
| 25            | 25:27:030204:4186 | Помещение   | Приморский край, г. Артем, пер. Васнецова, д. 1, кв. 15                 | 25.06.2012 | квартира        | Жилое помещение   | 73      |
| 25            | 25:27:030204:4185 | Помещение   | Приморский край, г. Артем, пер. Васнецова, д. 1, кв. 14                 | 25.06.2012 | квартира        | Жилое помещение   | 49,7    |
| 25            | 25:27:030204:4184 | Помещение   | Приморский край, г. Артем, пер. Васнецова, д. 1, кв. 13                 | 25.06.2012 | квартира        | Жилое помещение   | 52,9    |
| 25            | 25:27:060101:515  | Помещение   | Приморский край, г. Артем, пер. Заводской, д. 37, кв. 15                | 25.06.2012 | квартира        | Жилое помещение   | 41,5    |
| 25            | 25:27:060101:505  | Помещение   | Приморский край, г. Артем, пер. Заводской, д. 37, кв. 9                 | 25.06.2012 | квартира        | Жилое помещение   | 60,7    |
| 25            | 25:27:060101:512  | Помещение   | Приморский край, г. Артем, пер. Заводской, д. 37, кв. 8                 | 25.06.2012 | квартира        | Жилое помещение   | 60,4    |
| 25            | 25:27:060101:514  | Помещение   | Приморский край, г. Артем, пер. Заводской, д. 37, кв. 14                | 25.06.2012 | квартира        | Жилое помещение   | 42,6    |
| 25            | 25:27:060101:507  | Помещение   | Приморский край, г. Артем, пер. Заводской, д. 37, кв. 11                | 25.06.2012 | квартира        | Жилое помещение   | 41,7    |
| 25            | 25:27:060101:501  | Помещение   | Приморский край, г. Артем, пер. Заводской, д. 37, кв. 1                 | 25.06.2012 | квартира        | Жилое помещение   | 40,9    |
| 25            | 25:27:060101:508  | Помещение   | Приморский край, г. Артем, пер. Заводской, д. 37, кв. 12                | 25.06.2012 | квартира        | Жилое помещение   | 41,6    |
| 25            | 25:27:060101:502  | Помещение   | Приморский край, г. Артем, пер. Заводской, д. 37, кв. 2                 | 25.06.2012 | квартира        | Жилое помещение   | 51,9    |
| 25            | 25:27:060101:513  | Помещение   | Приморский край, г. Артем, пер. Заводской, д. 37, кв. 13                | 25.06.2012 | квартира        | Жилое помещение   | 60,4    |
| 25            | 25:27:060101:516  | Помещение   | Приморский край, г. Артем, пер. Заводской, д. 37, кв. 16                | 25.06.2012 | квартира        | Жилое помещение   | 41      |
| 25            | 25:27:060101:503  | Помещение   | Приморский край, г. Артем, пер. Заводской, д. 37, кв. 3                 | 25.06.2012 | квартира        | Жилое помещение   | 31,4    |
| 25            | 25:27:060101:506  | Помещение   | Приморский край, г. Артем, пер. Заводской, д. 37, кв. 10                | 25.06.2012 | квартира        | Жилое помещение   | 42,2    |
| 25            | 25:27:060101:509  | Помещение   | Приморский край, г. Артем, пер. Заводской, д. 37, кв. 5                 | 25.06.2012 | квартира        | Жилое помещение   | 41,5    |
| 25            | 25:27:060101:510  | Помещение   | Приморский край, г. Артем, пер. Заводской, д. 37, кв. 6                 | 25.06.2012 | квартира        | Жилое помещение   | 52,1    |
| 25            | 25:27:060101:511  | Помещение   | Приморский край, г. Артем, пер. Заводской, д. 37, кв. 7                 | 25.06.2012 | квартира        | Жилое помещение   | 31,3    |
| 25            | 25:27:060101:504  | Помещение   | Приморский край, г. Артем, пер. Заводской, д. 37, кв. 4                 | 25.06.2012 | квартира        | Жилое помещение   | 61,8    |
| 25            | 25:27:070203:2205 | Помещение   | Приморский край, г. Артем, пер. Заводской, д. 7, кв. 2                  | 25.06.2012 | квартира        | Жилое помещение   | 53,4    |
| 25            | 25:27:070203:2204 | Помещение   | Приморский край, г. Артем, пер. Заводской, д. 7, кв. 1                  | 25.06.2012 | квартира        | Жилое помещение   | 49,2    |
| 25            | 25:27:080001:3385 | Помещение   | Приморский край, г. Артем, пер. Ржевский, д. 1, кв. 1                   | 25.06.2012 | квартира        | Жилое помещение   | 46      |
| 25            | 25:27:080001:3386 | Помещение   | Приморский край, г. Артем, пер. Ржевский, д. 1, кв. 2                   | 25.06.2012 | квартира        | Жилое помещение   | 46,6    |
| 25            | 25:27:030204:7362 | Помещение   | Приморский край, г. Артем, пер. Хасанский, д. 9, пом. Магазин           | 25.06.2012 | помещение       | Нежилое помещение | 244,5   |
| 25            | 25:27:030204:7375 | Помещение   | Приморский край, г. Артем, пер. Хасанский, д. 9, кв. 13                 | 25.06.2012 | квартира        | Жилое помещение   | 43,2    |
| 25            | 25:27:030106:9032 | Помещение   | Приморский край, г. Артем, пл. Ленина, д. 4, пом. V                     | 05.02.2013 | помещение       | Нежилое помещение | 221,6   |
| 25            | 25:27:030106:8654 | Помещение   | Приморский край, г. Артем, пл. Ленина, д. 4, пом. Нежилое               | 25.06.2012 | помещение       | Нежилое помещение | 562,8   |
| 25            | 25:27:030106:8670 | Помещение   | Приморский край, г. Артем, пл. Ленина, д. 4, кв. 8                      | 25.06.2012 | квартира        | Жилое помещение   | 44,3    |
| 25            | 25:27:030106:9900 | Помещение   | Приморский край, г. Артем, пл. Ленина, д. 5, кв. 64                     | 12.02.2015 | квартира        | Жилое помещение   | 30,1    |
| 25            | 25:27:030106:9898 | Помещение   | Приморский край, г. Артем, пл. Ленина, д. 5, кв. 54                     | 12.02.2015 | квартира        | Жилое помещение   | 45,2    |
| 25            | 25:27:030106:3407 | Помещение   | Приморский край, г. Артем, пл. Ленина, д. 6, кв. 20                     | 25.06.2012 | квартира        | Жилое помещение   | 43,2    |
| 25            | 25:27:030106:9336 | Помещение   | Приморский край, г. Артем, пл. Ленина, д. 7, кв. 1                      | 13.12.2013 | квартира        | Жилое помещение   | 30,3    |
| 25            | 25:27:030106:9866 | Помещение   | Приморский край, г. Артем, пл. Ленина, д. 7, кв. 14                     | 12.02.2015 | квартира        | Жилое помещение   | 41,9    |
| 25            | 25:27:030106:9334 | Помещение   | Приморский край, г. Артем, пл. Ленина, д. 7, кв. 2                      | 13.12.2013 | квартира        | Жилое помещение   | 41,8    |

**АДМИНИСТРАЦИЯ  
АРТЕМОВСКОГО ГОРОДСКОГО ОКРУГА  
ПОСТАНОВЛЕНИЕ**

03.10.2024

№ 842 - па

**О НАЧАЛЕ ОТОПИТЕЛЬНОГО СЕЗОНА 2024/2025 ГОДА  
В АРТЕМОВСКОМ ГОРОДСКОМ ОКРУГЕ**

Руководствуясь Федеральным законом от 06.10.2003 № 131-ФЗ «Об общих принципах организации местного самоуправления в Российской Федерации», Федеральным законом от 27.07.2010 № 190-ФЗ «О теплоснабжении», постановлением Правительства Российской Федерации от 06.05.2011 № 354 «О предоставлении коммунальных услуг собственникам и пользователям помещений в многоквартирных домах и жилых домов», Уставом Артемовского городского округа Приморского края, в связи с понижением температуры наружного воздуха и в целях обеспечения нормального функционирования объектов промышленного и социального назначения, жилищного фонда администрация Артемовского городского округа

Постановляет:

1. Начать отопительный сезон в Артемовском городском округе с 15 октября 2024 года.
2. Артемовскому филиалу Краевого государственного унитарного предприятия «Примтеплоэнерго» (Голован Ю.Ю.), учреждениям социальной сферы, управляющим компаниям, товариществам собственников жилья и домам с непосредственным управлением жилищно-

коммунального хозяйства Артёмовского городского округа произвести заполнение магистральных, разводящих, межквартирных тепловых сетей и систем отопления жилых домов и объектов социально-культурной сферы от котельных с 10.10.2024 г.

3. Структурному подразделению «Приморские тепловые сети» акционерного общества «Дальневосточная генерирующая компания» (Вишняков Д.А.), учреждениям социальной сферы, управляющим компаниям, товариществам собственников жилья и домам с непосредственным управлением жилищно-коммунального хозяйства произвести заполнение магистральных, разводящих, межквартирных тепловых сетей и систем отопления жилых домов и объектов социально-культурной сферы от Артём ТЭЦ с 07.10.2024 г.

4. Артёмовскому филиалу Краевого государственного унитарного предприятия «Примтеплоэнерго» (Голован Ю.Ю.), структурному подразделению «Приморские тепловые сети» акционерного общества «Дальневосточная генерирующая компания» (Вишняков Д.А.) согласно подпункту 11.6 пункта 11 приказа Минэнерго России от 24.03.2003 № 115 «Об утверждении Правил технической эксплуатации тепловых энергоустановок» произвести пробные топки с 12.10.2024 г.

5. Руководителям теплоснабжающих предприятий и организаций независимо от форм собственности обеспечить подачу теплоснабжения потребителям жилищно-коммунального хозяйства и социально-культурной сферы Артёмовского городского округа с 15.10.2024 г.

6. Руководителям предприятий и учреждений всех форм собственности Артёмовского городского округа быть готовыми к приему теплоносителя с 15.10.2024 г.

7. Артёмовскому филиалу Краевого государственного унитарного предприятия «Примтеплоэнерго» (Голован Ю.Ю.) обеспечить выполнение поставок жидкого и твердого топлива для нужд жилищно-коммунального хозяйства Артёмовского городского округа в соответствии с заданием по заготовке топлива, утвержденным распоряжением Правительства Приморского края от 09.01.2024 № 1-рп «О подготовке топливно-энергетического комплекса и жилищно-коммунального хозяйства Приморского края к работе в отопительный сезон 2024/2025 года», предусмотренным для Артёмовского городского округа.

8. Утвердить План действий по ликвидации последствий аварийных ситуаций с применением электронного моделирования аварийных ситуаций, системы мониторинга состояния теплоснабжения, механизма оперативно-диспетчерского управления в системе теплоснабжения (прилагается).

9. Рекомендовать руководителям предприятий и учреждений всех форм собственности:

9.1. При возникновении аварийных ситуаций в системах теплоснабжения на территории Артёмовского городского округа действовать в соответствии с утвержденным Планом действий по ликвидации последствий аварийных ситуаций с применением электронного моделирования аварийных ситуаций, системы мониторинга состояния теплоснабжения, механизма оперативно-диспетчерского управления в системе теплоснабжения.

9.2. Работы по предотвращению аварий и ликвидации их последствий проводить без предварительного согласования, но с обязательным уведомлением подразделений ГИБДД, администрации Артёмовского городского округа, предприятий, в ведении которых находятся автомобильные дороги и объекты коммунальной инфраструктуры.

9.3. Работы, связанные с аварийными раскопками подземных коммуникаций (тепловые сети, водопроводы, водоотведение, кабельные сети), необходимо проводить в присутствии представителя организации, в ведении которой находятся указанные коммуникации.

10. Рекомендовать Отделу МВД по городу Артёму (Аникин А.А.) обеспечить:

10.1. Охрану тепловых сетей воздушной прокладки.

10.2. Незамедлительное реагирование на сигналы о проникновении на объекты жизнеобеспечения округа посторонних лиц.

10.3. Беспрепятственный проезд специальной техники к месту производства аварийных работ по восстановлению инженерных коммуникаций в период прохождения отопительного сезона 2024/2025 года.

10.4. Беспрепятственный проезд автотранспорта к месту производства оперативных переключений и снятия показаний приборов.

10.5. Обеспечить доступ работникам предприятий, в ведении которых находятся инженерные коммуникации, к объектам инженерных коммуникаций, находящихся на территории других предприятий, для их обслуживания и ремонта.

11. Руководителям предприятий, компаний и учреждений, участвующим в энергообеспечении населения, социальной сферы и жизненно важных объектов, независимо от форм собственности, создать аварийные бригады и аварийные запасы материалов согласно нормативным документам, а также предоставить в управление жизнеобеспечения администрации Артёмовского городского округа до 01.11.2024 г. паспорта готовности к работе в отопительный сезон 2024/2025 года котельных, тепловых и электрических сетей, сетей водоснабжения и водоотведения.

12. Управлению жизнеобеспечения администрации Артёмовского городского округа (Антонов И.Ю.) довести данное постановление до руководителей предприятий, организаций и учреждений жилищно-коммунального хозяйства.

13. Опубликовать настоящее постановление в газете «Выбор» и разместить на официальном сайте Артёмовского городского округа.

14. Контроль за исполнением настоящего постановления возложить на заместителя главы администрации Артёмовского городского округа Ситдикова Г.С.

**Глава Артёмовского городского округа В.В. Квон**

**Приложение  
УТВЕРЖДЕН  
постановлением администрации  
Артёмовского городского округа  
от 03.10.2024 № 842 - па**

#### **ПЛАН ДЕЙСТВИЙ**

**по ликвидации последствий аварийных ситуаций с применением электронного моделирования аварийных ситуаций, системы мониторинга состояния теплоснабжения, механизма оперативно-диспетчерского управления в системе теплоснабжения**

1. В зависимости от вида и масштаба аварии принимаются неотложные меры по проведению ремонтно-восстановительных и других работ, направленных на недопущение размо- раживания систем теплоснабжения и скорейшую подачу тепла в дома с центральным отопле- нием и на социально значимые объекты.

Планирование и организация ремонтно-восстановительных работ на теплопроизво- дящих объектах (далее - ТПО) и тепловых сетях (далее - ТС) осуществляются руководством организации, эксплуатирующей ТПО и ТС.

Принятию решения о ликвидации аварии предшествует оценка сложившейся обста- новки, масштаба аварии и возможных последствий.

Работы проводятся на основании нормативных и распорядительных документов, оформляемых организатором работ.

К работам привлекаются аварийно-ремонтные бригады, специальная техника и обо- рудование организаций, в ведении которых находятся ТПО и ТС, в круглосуточном режиме по- сменно.

О причинах аварии, масштабах и возможных последствиях, планируемых сроках ре- монтно-восстановительных работ, привлекаемых силах и средствах руководитель работ ин- формирует диспетчера единой дежурно-диспетчерской службы (далее - ЕДДС) Артёмовского городского округа не позднее чем через 30 минут с момента происшествия.

О сложившейся обстановке население информируется администрацией Артёмовского городского округа через СМИ, а также посредством размещения информации на официальном сайте Артёмовского городского округа.

В случае необходимости привлечения дополнительных сил и средств к работам ру- ководитель данных работ докладывает об этом главе Артёмовского городского округа и предсе- дателю комиссии по предупреждению и ликвидации чрезвычайных ситуаций и обеспечению пожарной безопасности.

При угрозе возникновения чрезвычайной ситуации в результате аварии (аварий- ном отключении коммунально-технических систем жизнеобеспечения населения в жилых кварталах на сутки и более, а также в условиях критически низких температур окружающе- го воздуха) работы координирует диспетчер ЕДДС Артёмовского городского округа. Все сообщения о нарушениях технологического процесса и авариях на объектах, сетях жилищ- но-коммунального хозяйства и населения Артёмовского городского округа поступают в ЕДДС Артёмовского городского округа и передаются главному специалисту 1-го разряда производственно-технического отдела управления жизнеобеспечения администрации Ар- тёмовского городского округа.

2. Диспетчер ЕДДС Артёмовского городского округа оценивает ситуацию и ставит в известность о случившейся аварии начальника управления жизнеобеспечения администрации Артёмовского городского округа и диспетчера ресурсоснабжающей организации.

3. Начальник управления жизнеобеспечения администрации Артёмовского город- ского округа докладывает обстановку заместителю главы администрации Артёмовского городского округа, курирующему данное направление деятельности, организует комиссионное обследование аварийного объекта, производит оценку ситуации и, при необ- ходимости, привлекает к устранению аварии и ее последствий прочие службы ЖКХ Арте- мовского городского округа.

4. Ответственное лицо ресурсоснабжающего предприятия, на объектах или сетях которого произошел сбой технологического процесса или аварийная ситуация, обя- зано:

4.1. В течение 30 минут поставить в известность диспетчера ЕДДС Артёмовского го- родского округа, все предприятия ЖКХ, организации и учреждения Артёмовского городского округа, находящиеся на территории, где случилась авария.

4.2. В течение суток с даты ограничения или приостановления предоставления коммунальных услуг проинформировать потребителей о причинах и предполагаемой про- должительности ограничения или приостановления предоставления коммунальных услуг через средства массовой информации, а также диспетчерские службы предприятий округа.

5. В случае возникновения крупномасштабных аварий, требующих экстренного устра- нения, в помощь предприятию - устранителю привлекаются аварийные бригады и спецтехника следующих предприятий ЖКХ:

5.1. Производственное подразделение «Артемводоканал» Краевого государ- ственного унитарного предприятия «Приморский водоканал» - экскаватор, сварочный агре- гат (САГ), аварийная бригада, рыхлитель-долбежник на базе трактора «Беларусь», ассе- низационная бочка.

5.2. Артёмовский филиал Краевого государственного унитарного предприятия «Прим- теплоэнерго» - дизельная электростанция HF-15 GEP (прицеп), автокран на базе автомашины «МАЗ», сварочный агрегат, аварийная бригада.

5.3. Общество с ограниченной ответственностью «Артёмовская управляющая компа- ния» - компрессор «НВ-10», сварочный агрегат.

5.4. Общество с ограниченной ответственностью «Артёмовская электросетевая ком- пания» - ямобур, гидродопъемник, аварийная бригада, мини-экскаватор.

5.5. Артёмовский район Приморские тепловые сети АО «ДГК» - откачиваю- щий насос «Ямаха», аварийная бригада, сварочный агрегат (САГ), автокран.

5.6. Муниципальное казенное учреждение «Управление благоустройства» города Ар- тема - грейдер, самосвал, экскаватор.

6. Для ликвидации аварий используется электронная модель схемы тепло- снабжения для занесения оперативных данных с целью принятия своевременного решения по переключению потребителей в зоне аварийной ситуации и разработки возможных технических решений по ликвидации аварийной ситуации на объектах теплоснабжения.

7. Координация деятельности диспетчерских служб Артёмовского городского округа по ликвидации аварий и их последствий возлагается на управление жизнеобеспечения адми- нистрации Артёмовского городского округа.

### **АДМИНИСТРАЦИЯ АРТЕМОВСКОГО ГОРОДСКОГО ОКРУГА ПОСТАНОВЛЕНИЕ**

**07.10.2024**

**№ 846-па**

#### **О ВНЕСЕНИИ ИЗМЕНЕНИЙ В ПОСТАНОВЛЕНИЕ АДМИНИСТРАЦИИ АРТЕМОВ- СКОГО ГОРОДСКОГО ОКРУГА ОТ 04.02.2019 № 84-ПА «ОБ УТВЕРЖДЕНИИ МУ- НИЦИПАЛЬНОЙ ПРОГРАММЫ «РАЗВИТИЕ МАЛОГО И СРЕДНЕГО ПРЕДПРИНИ- МАТЕЛЬСТВА НА ТЕРРИТОРИИ АРТЕМОВСКОГО ГОРОДСКОГО ОКРУГА» (В РЕД. ОТ 05.09.2024 № 784-ПА)**

В целях создания условий для развития малого и среднего предпринимательства на территории Артёмовского городского округа, руководствуясь постановлением администрации Артёмовского городского округа от 29.07.2013 № 1890-па «Об утверждении Порядка принятия решений о разработке муниципальных программ, их формирования, реализации и оценки эф- фективности в Артёмовском городском округе», Уставом Артёмовского городского округа При- морского края, администрация Артёмовского городского округа

#### **ПОСТАНОВЛЯЕТ:**

1. Внести следующие изменения в постановление администрации Артёмовского го- родского округа от 04.02.2019 № 84-па «Об утверждении муниципальной программы «Развитие малого и среднего предпринимательства на территории Артёмовского городского округа» (в ред. от 05.09.2024 № 784-па):

1.1. Изложить строку «Объемы и источники финансового обеспечения Программы (в текущих ценах каждого года)» Паспорта Программы приложения к постановлению в новой ре- дакции:

|   |  |
|---|--|
| Объемы и источники финан- сового обеспечения Про- граммы (в текущих ценах каждого года) | Общий объем финансового обеспечения Программы составит 69376174,15 руб., в том числе за счет средств местного бюд- жета 69376174,15 руб.:<br>2020 год – 6 462 385,71 руб.;<br>2021 год – 8 233 135,11 руб.;<br>2022 год – 11 953 761,43 руб.;<br>2023 год – 16 951 521,89 руб.;<br>2024 год – 12 450 514,26 руб.;<br>2025 год – 6 531 640,05 руб.;<br>2026 год – 6 793 215,70 руб. |
|---|--|

1.2. Изложить раздел 5 приложения к постановлению в новой редакции:

#### **«5. Ресурсное обеспечение Программы**

Общий объем финансового обеспечения Программы составит 69376174,15 руб., в том числе за счет средств местного бюджета – 69376174,15 руб.:

2020 год – 6 462 385,71 руб.;  
2021 год – 8 233 135,11 руб.;  
2022 год – 11 953 761,43 руб.;  
2023 год – 16 951 521,89 руб.;  
2024 год – 12 450 514,26 руб.;  
2025 год – 6 531 640,05 руб.;  
2026 год – 6 793 215,70 руб.

Мероприятия Программы и объемы ее финансирования уточняются ежегодно при формировании проекта бюджета на соответствующий финансовый год и плановый пери- од».

1.3. Внести изменения в приложение 1 к Программе (прилагаются).

2. Опубликовать настоящее постановление в газете «Выбор» и разместить на офици- альном сайте Артёмовского городского округа.

3. Контроль за исполнением настоящего постановления возложить на первого заме- стителя главы администрации Артёмовского городского округа Воркову В.А.

**Глава Артёмовского городского округа В.В. Квон**



ИЗМЕНЕНИЯ В ПЕРЕЧЕНЬ МЕРОПРИЯТИЙ ПРОГРАММЫ

| № п/п | Наименование комплекса процессных мероприятий; наименование мероприятия  | Исполнители мероприятия | Сроки реализации мероприятия | Объем финансового обеспечения (тыс. руб.)           |                      |                   |                    |                    |                    |                   |                   | Источники финансового обеспечения | Получатели средств |
|-------|--|-------------------------|------------------------------|---|----------------------|-------------------|--------------------|--------------------|--------------------|-------------------|-------------------|-----------------------------------|--------------------|
|       |  |                         |                              | всего, в т.ч. по источникам финансового обеспечения | в том числе по годам |                   |                    |                    |                    |                   |                   |                                   |                    |
|       |  |                         |                              |   | 2020 г.              | 2021 г.           | 2022 г.            | 2023 г.            | 2024 г.            | 2025 г.           | 2026 г.           |                                   |                    |
| 1     | 2  | 3                       | 4                            | 5   | 6                    | 7                 | 8                  | 9                  | 10                 | 11                | 12                | 13                                | 14                 |
| 2     | <b>Задача 2: Исполнение полномочий администрации Артемовского городского округа в сфере развития малого и среднего предпринимательства</b> |                         |                              |   |                      |                   |                    |                    |                    |                   |                   |                                   |                    |
| 2.1   | Комплекс процессных мероприятий: Обеспечение деятельности органов администрации Артемовского городского округа                             | x                       | x                            | 44717,88651   | 4962,38571           | 5233,13511        | 6340,47379         | 6806,52189         | 8050,51426         | 6531,64005        | 6793,21570        | x                                 | x                  |
| 2.1.1 | Финансовое обеспечение деятельности органов местного самоуправления, органов администрации Артемовского городского округа                  | управление УПРиП        | 2020-2026 гг.                | 44717,88651   | 4962,38571           | 5233,13511        | 6340,47379         | 6806,52189         | 8050,51426         | 6531,64005        | 6793,21570        | МБ                                | администрация      |
| 3     | <b>Итого по Программе</b>  | x                       | x                            | <b>69776,17415</b>                                  | <b>6462,38571</b>    | <b>8233,13511</b> | <b>11953,76143</b> | <b>16951,52189</b> | <b>12450,51426</b> | <b>6531,64005</b> | <b>6793,21570</b> | x                                 | x                  |
| 4     | <b>в том числе по источникам</b>   | x                       | x                            | <b>69776,17415</b>                                  | <b>6462,38571</b>    | <b>8233,13511</b> | <b>11953,76143</b> | <b>16951,52183</b> | <b>1245,051426</b> | <b>6531,64005</b> | <b>6793,21570</b> | МБ                                | x                  |
|       |  |                         |                              |   |                      |                   |                    |                    |                    |                   |                   | КБ                                | x                  |
|       |  |                         |                              |   |                      |                   |                    |                    |                    |                   |                   | ФБ                                | x                  |

АДМИНИСТРАЦИЯ  
АРТЕМОВСКОГО ГОРОДСКОГО ОКРУГА  
ПОСТАНОВЛЕНИЕ

04.10.2024

№ 845-па

**О ВНЕСЕНИИ ИЗМЕНЕНИЙ В ПОСТАНОВЛЕНИЕ АДМИНИСТРАЦИИ АРТЁМОВСКОГО ГОРОДСКОГО ОКРУГА ОТ 14.01.2020 № 52-ПА «ОБ УТВЕРЖДЕНИИ МУНИЦИПАЛЬНОЙ ПРОГРАММЫ «УПРАВЛЕНИЕ СРЕДСТВАМИ БЮДЖЕТА АРТЁМОВСКОГО ГОРОДСКОГО ОКРУГА» (В РЕД. ОТ 08.04.2024 № 304-ПА)**

В соответствии с Бюджетным кодексом Российской Федерации, Федеральным законом от 06.10.2003 № 131-ФЗ «Об общих принципах организации местного самоуправления в Российской Федерации», руководствуясь постановлением администрации Артемовского городского округа от 29.07.2013 № 1890-па «Об утверждении Порядка принятия решения о разработке муниципальных программ, их формирования, реализации и оценки эффективности в Артемовском городском округе», Уставом Артемовского городского округа Приморского края, администрация Артемовского городского округа

**ПОСТАНОВЛЯЕТ:**

1. Внести следующие изменения в постановление администрации Артемовского городского округа от 14.01.2020 № 52-па «Об утверждении муниципальной программы «Управление средствами бюджета Артемовского городского округа» (в ред. от 08.04.2024 № 304-па):

1.1. Изложить строку «Объемы и источники финансового обеспечения Программы» Паспорта Программы приложения к постановлению в новой редакции:

|  |  |
|--|--|
| Объемы и источники финансового обеспечения Программы | Мероприятия Программы реализуются за счет средств местного бюджета. Общй объем финансовых средств – 204 330,46599 тыс.рублей, в том числе: |
|--|--|

|   |
|---|
| 2021 год – 25 558,86444 тыс. рублей;<br>2022 год – 24 998,47874 тыс. рублей;<br>2023 год – 35 516,34844 тыс. рублей;<br>2024 год – 47 586,42922 тыс. рублей;<br>2025 год – 34 217,62577 тыс. рублей;<br>2026 год – 36 452,71938 тыс. рублей |
|---|

1.2. Изложить раздел 5 приложения к постановлению в новой редакции:

**«5. Финансовое обеспечение Программы»**

Мероприятия Программы реализуются за счет средств местного бюджета.

Объем финансового обеспечения реализации Программы составит:

2021 год – 25 558,86444 тыс. рублей;

2022 год – 24 998,47874 тыс. рублей;

2023 год – 35 516,34844 тыс. рублей;

2024 год – 47 586,42922 тыс. рублей;

2025 год – 34 217,62577 тыс. рублей;

2026 год – 36 452,71938 тыс. рублей.

1.3. Изложить приложение 1 к муниципальной программе «Управление средствами бюджета Артемовского городского округа» в новой редакции (прилагается).

2. Опубликовать настоящее постановление в газете «Выбор» и разместить на официальном сайте Артемовского городского округа.

3. Контроль за исполнением настоящего постановления возложить на первого заместителя главы администрации Артемовского городского округа Воркову В.А.

Глава Артемовского городского округа В.В. Квон

к муниципальной программе «Управление средствами бюджета Артемовского городского округа»

ПЕРЕЧЕНЬ МЕРОПРИЯТИЙ ПРОГРАММЫ

| № п/п    | Наименование комплекса процессных мероприятий; наименование мероприятия  | Исполнители мероприятия | Сроки реализации мероприятия | Объем финансового обеспечения (тыс. руб.)  |                      |             |              |             |             | Источники финансового обеспечения | Получатели средств |         |
|----------|--|-------------------------|------------------------------|--|----------------------|-------------|--------------|-------------|-------------|-----------------------------------|--------------------|---------|
|          |  |                         |                              | всего, в т.ч. по источникам финансирования | в том числе по годам |             |              |             |             |                                   |                    |         |
|          |  |                         |                              |  | 2021 г.              | 2022 г.     | 2023 г.      | 2024 г.     | 2025 г.     |                                   |                    | 2026 г. |
| 1        | 2  | 3                       | 4                            | 5  | 6                    | 7           | 8            | 9           | 10          | 11                                | 12                 | 13      |
| 1.       | <b>Задача 1. Обеспечение взаимодействия в едином информационном пространстве финансового управления администрации Артемовского городского округа и муниципальных учреждений Артемовского городского округа</b> |                         |                              |  |                      |             |              |             |             |                                   |                    |         |
| 1.1.     | Комплекс процессных мероприятий: обеспечение взаимодействия в едином информационном пространстве муниципальных учреждений  | x                       | x                            | 37 476,811                                 | 2 563,440            | 2 373,100   | 9 513,566    | 11 517,905  | 5 480,132   | 6 028,668                         | x                  | x       |
| 1.1.1.   | Приобретение неисключительных прав на использование программного продукта  | ФУ                      | 2021-2026                    | 20 508,224                                 | 2 048,600            | 2 373,100   | 2 740,700    | 4 147,024   | 4 380,132   | 4 818,668                         | МБ                 | ФУ      |
| 1.1.2.   | Расходы муниципальных учреждений на приобретение (изготовление) объектов, относящихся к основным средствам (за исключением расходов на осуществление бюджетных инвестиций)                                     | x                       | x                            | 2 714,840                                  | 514,840              | x           | 2 200,000    | x           | x           | x                                 | x                  | x       |
| 1.1.2.1. | Приобретение сервера приложений  | ФУ                      | 2021-2023                    | 2 714,840                                  | 514,8400             | x           | 2 200,00     | x           | x           | x                                 | МБ                 | ФУ      |
| 1.1.3.   | Технологическая централизация бухгалтерского учета   | ФУ                      | 2023-2026                    | 14 253,747                                 | x                    | x           | 4 572,866    | 7 370,881   | 1 100,000   | 1 210,000                         | МБ                 | ФУ      |
| 2.       | <b>Задача 2. Эффективное выполнение бюджетных полномочий, осуществление общего руководства организацией бюджетного процесса</b>  |                         |                              |  |                      |             |              |             |             |                                   |                    |         |
| 2.1.     | Комплекс процессных мероприятий: обеспечение деятельности органов местного самоуправления (органов администрации) Артемовского городского округа   | x                       | x                            | 166853,65499                               | 22995,42444          | 22625,37874 | 26 002,78244 | 36068,52422 | 28737,49377 | 30424,05138                       | x                  | x       |
| 2.1.1.   | Обеспечение деятельности финансового управления администрации Артемовского городского округа   | ФУ                      | 2021-2026                    | 164835,99499                               | 22995,42444          | 22625,37874 | 25902,78244  | 35706,52422 | 28475,81377 | 29130,07138                       | МБ                 | ФУ      |

| № п/п   | Наименование комплекса процессных мероприятий, наименование мероприятия  | Исполнители мероприятия | Сроки реализации мероприятия | Объем финансового обеспечения (тыс. руб.)  |                      |              |              |             |             | Источники финансового обеспечения | Получатели средств |         |
|---------|--|-------------------------|------------------------------|--|----------------------|--------------|--------------|-------------|-------------|-----------------------------------|--------------------|---------|
|         |  |                         |                              | всего, в т.ч. по источникам финансирования | в том числе по годам |              |              |             |             |                                   |                    |         |
|         |  |                         |                              |  | 2021 г.              | 2022 г.      | 2023 г.      | 2024 г.     | 2025 г.     |                                   |                    | 2026 г. |
| 2.1.2.  | Расходы муниципальных учреждений на приобретение (изготовление) объектов, относящихся к основным средствам (за исключением расходов на осуществление бюджетных инвестиций) | х                       | 2023-2026                    | 2 017,660                                  | х                    | х            | 100,000      | 362,000     | 261,680     | 1 293,980                         | х                  | х       |
| 2.1.2.1 | Приобретение хозяйственного инвентаря, оборудования, мебели  | ФУ                      | 2023-2026                    | 2 017,660                                  | х                    | х            | 100,000      | 362,000     | 261,680     | 1 293,980                         | МБ                 | ФУ      |
|         | <b>ИТОГО по Программе</b>  | х                       | х                            | 204330,46599                               | 25558,86444          | 24 998,47874 | 35 516,34844 | 47586,42922 | 34217,62577 | 36452,71938                       | х                  | х       |
|         | <b>в том числе по источникам</b>   | х                       | х                            | 204330,46599                               | 25558,86444          | 24 998,47874 | 35 516,34844 | 47586,42922 | 34217,62577 | 36452,71938                       | МБ                 | ФУ      |

Примечание:  
МБ – местный бюджет.

ФУ – финансовое управление администрации Артемовского городского округа.

07.10.2024

### ЗАКЛЮЧЕНИЕ ОРГАНИЗАЦИОННОГО КОМИТЕТА О РЕЗУЛЬТАТАХ ПРОВЕДЕНИЯ ПУБЛИЧНЫХ СЛУШАНИЙ ПО ПРОЕКТУ ВНЕСЕНИЯ ИЗМЕНЕНИЙ В ДОКУМЕНТАЦИЮ ПО ПЛАНИРОВКЕ ТЕРРИТОРИИ ОБЪЕКТА «ЖЕЛЕЗНОДОРОЖНЫЕ СТАНЦИИ АРТЕМ-ПРИМОРСКИЙ I И АРТЕМ-ПРИМОРСКИЙ II ДАЛЬНЕВОСТОЧНОЙ ЖЕЛЕЗНОЙ ДОРОГИ. ОБЕСПЕЧЕНИЕ ПРИМЫКАНИЯ ЖЕЛЕЗНОДОРОЖНОГО ПУТИ НЕОБЩЕГО ПОЛЬЗОВАНИЯ ООО «ФИНИНВЕСТ»

Время проведения: 07.10.2024 12:00 г. Артем, ул. Кирова, 48

Наименование проекта, рассмотренного на публичных слушаниях – проект внесения изменений в документацию по планировке территории объекта «Железнодорожные станции Артем-Приморский I и Артем-Приморский II Дальневосточной железной дороги. Обеспечение примыкания железнодорожного пути необщего пользования ООО «Фининвест» (далее – документация по планировке территории).

Заключение подготовлено на основании протокола проведения публичных слушаний по проекту внесения изменений в документацию по планировке территории объекта «Железнодорожные станции Артем-Приморский I и Артем-Приморский II Дальневосточной железной дороги. Обеспечение примыкания железнодорожного пути необщего пользования ООО «Фининвест» от 07.10.2024.

Постановление о назначении публичных слушаний № 127-пг от 23.09.2024 года опубликовано в газете «Выбор» от 25.09.2024 № 76 и на официальном сайте Артемовского городского округа.

Количество зарегистрированных участников публичных слушаний согласно листу регистрации (приложение к протоколу) - 0.

**Предложения и замечания участников публичных слушаний, постоянно проживающих на территории, в пределах которой проводятся публичные слушания, не поступали.**

**Предложения и замечания иных участников публичных слушаний не поступали.** В результате рассмотрения документации по планировке территории: за утверждение проекта документации по планировке территории проголосовало 0 зарегистрированных участников публичных слушаний.

против утверждения проекта документации по планировке территории городского округа проголосовало 0 зарегистрированных участников публичных слушаний.

#### РЕШИЛ:

Публичные слушания по проекту внесения изменений в документацию по планировке территории объекта «Железнодорожные станции Артем-Приморский I и Артем-Приморский II Дальневосточной железной дороги. Обеспечение примыкания железнодорожного пути необщего пользования ООО «Фининвест» проведены в соответствии с действующим законодательством.

**И.о. начальника управления архитектуры и градостроительства администрации Артемовского городского округа, председатель собрания (председательствующий)**  
**В.П. Ильина**  
**Секретарь собрания П.А. Саляхов**

07.10.2024

### ЗАКЛЮЧЕНИЕ ОРГАНИЗАЦИОННОГО КОМИТЕТА О РЕЗУЛЬТАТАХ ПРОВЕДЕНИЯ ПУБЛИЧНЫХ СЛУШАНИЙ ПО ПРОЕКТУ ДОКУМЕНТАЦИИ ПО ПЛАНИРОВКЕ ТЕРРИТОРИИ В СОСТАВЕ ПРОЕКТА ПЛАНИРОВКИ И ПРОЕКТА МЕЖЕВАНИЯ ТЕРРИТОРИИ, РАСПОЛОЖЕННОЙ ПО АДРЕСУ: ПРИМОРСКИЙ КРАЙ, Г. АРТЕМ, УЛ. КИРОВА, В РАЙОНЕ ДОМА 152

Время проведения: 07.10.2024 10:00 г. Артем, ул. Кирова, 48

Наименование проекта, рассмотренного на публичных слушаниях – проект документации по планировке территории в составе проекта планировки и проекта межевания территории, расположенной по адресу: Приморский край, г. Артем, ул. Кирова, в районе дома 152 (далее – документация по планировке территории).

Заключение подготовлено на основании протокола проведения публичных слушаний по проекту документации по планировке территории в составе проекта планировки и проекта межевания территории, расположенной по адресу: Приморский край, г. Артем, ул. Кирова, в районе дома 152 от 07.10.2024.

Постановление о назначении публичных слушаний № 128-пг от 23.09.2024 года опубликовано в газете «Выбор» от 25.09.2024 № 76 и на официальном сайте Артемовского городского округа.

Количество зарегистрированных участников публичных слушаний согласно листу регистрации (приложение к протоколу) - 0.

**Предложения и замечания участников публичных слушаний, постоянно проживающих на территории, в пределах которой проводятся публичные слушания, не поступали.**

**Предложения и замечания иных участников публичных слушаний не поступали.** В результате рассмотрения документации по планировке территории: за утверждение проекта документации по планировке территории проголосовало 0 зарегистрированных участников публичных слушаний.

против утверждения проекта документации по планировке территории городского округа проголосовало 0 зарегистрированных участников публичных слушаний.

#### РЕШИЛ:

Публичные слушания по проекту документации по планировке территории в составе проекта планировки и проекта межевания территории, расположенной по адресу: Приморский край, г. Артем, ул. Кирова, в районе дома 152 проведены в соответствии с действующим законодательством.

**И.о. начальника управления архитектуры и градостроительства администрации Артемовского городского округа, председатель собрания (председательствующий)**  
**В.П. Ильина**  
**Секретарь собрания П.А. Саляхов**

#### ОПОВЕЩЕНИЕ О ПРОВЕДЕНИИ ПУБЛИЧНЫХ СЛУШАНИЙ

1. Администрация Артемовского городского округа информирует о проведении публичных слушаний по проекту документации по планировке территории в части проекта планировки

территории и проекта межевания территории, расположенной по адресу: Приморский край, г. Артем, в районе ул. Сахалинской, 11.

Проект и информационные материалы к нему размещаются на официальном сайте администрации Артемовского городского округа [www.artemokrug.gosuslugi.ru](http://www.artemokrug.gosuslugi.ru) и публикуются в газете «Выбор».

2. Публичные слушания по проекту планировки территории проводятся в порядке, предусмотренном постановлением Администрации Приморского края от 25.08.2015 № 303-па «Об утверждении Порядка организации и проведения общественных обсуждений или публичных слушаний по вопросам градостроительной деятельности на территориях Владивостокского, Артемовского городских округов, Надеждинского муниципального района Приморского края, Шкотовского муниципального округа Приморского края».

Процедура проведения публичных слушаний состоит из следующих этапов:  
оповещение о начале публичных слушаний;  
размещение проекта, подлежащего рассмотрению на публичных слушаниях, и информационных материалов к нему на официальном сайте администрации Артемовского городского округа [www.artemokrug.gosuslugi.ru](http://www.artemokrug.gosuslugi.ru) и публикуются в газете «Выбор»;  
проведение экспозиции или экспозиций проекта, подлежащего рассмотрению на публичных слушаниях;  
проведение собрания или собраний участников публичных слушаний (далее - собрание);  
подготовка и оформление протокола публичных слушаний;  
подготовка и опубликование заключения о результатах публичных слушаний.

Срок проведения публичных слушаний исчисляется со дня оповещения о начале проведения публичных слушаний по проекту документации по планировке территории до дня опубликования заключения о результатах публичных слушаний и составляет от десяти дней до тридцати дней.

3. Открытие экспозиции проекта межевания территории состоится 09.10.2024г. в 9 часов по адресу: Приморский край, ул. Кирова, 48 (здание администрации), 5 этаж.

Срок проведения экспозиции проекта: с 09.10.2024 г. по 21.10.2024 г. Посещение экспозиции проекта возможно в рабочие дни и в рабочее время.

Часы работы:  
понедельник – четверг с 09:00 до 18:00.  
пятница с 09:00 до 17:00.  
перерыв на обед с 13:00 до 14:00.  
выходные дни: суббота, воскресенье.

4. Предложения и замечания, касающиеся проекта, вносятся участниками публичных слушаний, прошедших идентификацию с 09.10.2024 г. по 21.10.2024 г.:

а) посредством размещения на официальном сайте Артемовского городского округа;  
б) в письменной форме в адрес организатора публичных слушаний;  
в) посредством записи в книге (журнале) учета посетителей экспозиции проекта.

Предложения и замечания, касающиеся проекта, вносятся участниками публичных слушаний, прошедших идентификацию, в письменной или устной форме в ходе проведения собраний участников публичных слушаний.

Участники публичных слушаний, прошедшие в соответствии со статьей 5.1 Градостроительного кодекса Российской Федерации идентификацию, имеют право вносить предложения и замечания по проекту в период размещения проекта и информационных материалов к нему и проведения экспозиции такого проекта:

Участниками публичных слушаний являются граждане, постоянно проживающие на территории, в отношении которой подготовлен проект, правообладатели находящихся в границах этой территории земельных участков и (или) расположенных на них объектов капитального строительства, а также правообладатели помещений, являющихся частью указанных объектов капитального строительства.

Участники публичных слушаний в целях идентификации представляют сведения о себе (фамилию, имя, отчество (при наличии), дату рождения, адрес места жительства (регистрации) - для физических лиц; наименование, основной государственный регистрационный номер, место нахождения и адрес - для юридических лиц) с приложением документов, подтверждающих такие сведения.

Участники публичных слушаний, являющиеся правообладателями соответствующих земельных участков и (или) расположенных на них объектов капитального строительства и (или) помещений, являющихся частью указанных объектов капитального строительства, также представляют сведения соответственно о таких земельных участках, объектах капитального строительства, помещениях, являющихся частью указанных объектов капитального строительства, из Единого государственного реестра недвижимости и иные документы, устанавливающие или удостоверяющие их права на такие земельные участки, объекты капитального строительства, помещения, являющиеся частью указанных объектов капитального строительства.

5. Собрание участников публичных слушаний на территории Артемовского городского округа проводится 21.10.2024г. в 10 часов в 505 кабинете администрации Артемовского городского округа (г. Артем, ул. Кирова, 48).

6. Регистрация заинтересованных лиц, желающих принять участие в публичных слушаниях по проекту документации по планировке территории, осуществляется с 9 до 10 часов 21.10.2024 г. в 505 кабинете администрации Артемовского городского округа (г. Артем, ул. Кирова, 48).

#### ГЛАВА АРТЕМОВСКОГО ГОРОДСКОГО ОКРУГА ПОСТАНОВЛЕНИЕ

07.10.2024

№ 133-пг

### О ПРОВЕДЕНИИ ПУБЛИЧНЫХ СЛУШАНИЙ ПО ПРОЕКТУ ДОКУМЕНТАЦИИ ПО ПЛАНИРОВКЕ ТЕРРИТОРИИ В ЧАСТИ ПРОЕКТА ПЛАНИРОВКИ ТЕРРИТОРИИ И ПРОЕКТА МЕЖЕВАНИЯ ТЕРРИТОРИИ, РАСПОЛОЖЕННОЙ ПО АДРЕСУ: ПРИМОРСКИЙ КРАЙ, Г. АРТЕМ, В РАЙОНЕ УЛ. САХАЛИНСКОЙ, 11

В соответствии с Градостроительным кодексом Российской Федерации, во исполнение Федерального закона от 06.10.2003 № 131-ФЗ «Об общих принципах организации местного самоуправления в Российской Федерации», Федерального закона от 13.07.2015 № 212-ФЗ «О свободном порте Владивосток», постановления Администрации Приморского края от 25.08.2015 № 303-па «Об утверждении Порядка организации и проведения общественных обсуждений или публичных слушаний по вопросам градостроительной деятельности на террито-

риях Владивостокского, Артемовского городских округов, Надеждинского муниципального района Приморского края, Шкотовского муниципального округа Приморского края», решения Думы Артемовского городского округа от 28.04.2011 № 497 «Об утверждении Правил землепользования и застройки Артемовского городского округа», руководствуясь Уставом Артемовского городского округа Приморского края,

**ПОСТАНОВЛЯЮ:**

1. Провести по инициативе главы Артемовского городского округа в установленном порядке публичные слушания по проекту документации по планировке территории в части проекта планировки территории и проекта межевания территории, расположенной по адресу: Приморский край, г. Артем, в районе ул. Сахалинской, 11, 21.10.2024 г. в 10 часов в кабинете 505 администрации Артемовского городского округа (г. Артем, ул. Кирова, 48).

2. Проект, выносимый на публичные слушания, – проект документации по планировке территории в части проекта планировки территории и проекта межевания территории, расположенной по адресу: Приморский край, г. Артем, в районе ул. Сахалинской, 11.

3. Уполномоченный на проведение публичных слушаний орган местного самоуправления Артемовского городского округа – администрация Артемовского городского округа в лице управления архитектуры и градостроительства администрации Артемовского городского округа (Моисеева О.А.).

4. Определить лиц, ответственных за проведение публичных слушаний: назначить председателем собрания (председательствующим) начальника управления архитектуры и градостроительства администрации Артемовского городского округа Моисееву Оксану Александровну, секретарем собрания – главного специалиста управления архитектуры и градостроительства администрации Артемовского городского округа Салыхова Павла Альбертовича.

5. Управлению информационной политики администрации Артемовского городского округа (Рыбакова Д.В.):

5.1. В установленные сроки опубликовать данное постановление в газете «Выбор» и разместить постановление и документацию по планировке территории (проект планировки и проект межевания территории) на официальном сайте Артемовского городского округа для заблаговременного ознакомления заинтересованных лиц с проектом документации по планировке территории, временем и местом проведения публичных слушаний.

5.2. Опубликовать заключение о результатах публичных слушаний в установленные сроки.

6. Срок проведения публичных слушаний исчисляется со дня оповещения о начале проведения публичных слушаний по проекту планировки территории до дня опубликования заключения о результатах публичных слушаний и составляет от 10 до 30 дней.

7. Установить, что регистрация заинтересованных лиц, желающих принять участие в публичных слушаниях, осуществляется с 9 до 10 часов 21.10.2024 г. в кабинете 505 администрации Артемовского городского округа (г. Артем, ул. Кирова, 48).

8. Контроль за исполнением данного постановления возложить на заместителя главы администрации Артемовского городского округа Литвинова А.А.

Глава Артемовского городского округа В.В. Квон

Приложение №  
к постановлению  
администрации  
города Артёма  
от №

**1. Положение о характеристиках планируемого развития территории, в том числе о плотности и параметрах застройки территории (в пределах, установленных градостроительным регламентом), о характеристиках объектов капитального строительства жилого, производственного, общественно-делового и иного назначения и необходимых для функционирования таких объектов и обеспечения жизнедеятельности граждан объектов коммунальной, транспортной, социальной инфраструктур, в том числе объектов, включенных в программы комплексного развития систем коммунальной инфраструктуры, программы комплексного развития транспортной инфраструктуры, программы комплексного развития социальной инфраструктуры и необходимых для развития территории в границах элемента планировочной структуры в районе ул. Сахалинской, 11 в городе Артеме**

Документация подготовлена на основании постановления Главы Артемовского городского округа от 01.04.2024 № 43-пг «О подготовке документации по планировке территории в части проекта планировки территории и проекта межевания территории, расположенной по адресу: Приморский край, г. Артем, в районе ул. Сахалинской, 11».

Документация по планировке территории в районе ул. Сахалинской, 11 в городе Артеме (далее – Документация) выполнена в целях:

- устойчивого развития территории;
- определения характеристик и очередности планируемого развития территории;
- выделения элементов планировочной структуры;
- установления зон планируемого размещения объектов капитального строительства;
- установления красных линий;
- установления границ территорий общего пользования;

- определения местоположения границ, образуемых и изменяемых земельных участков.

Подготовка документации осуществляется в соответствии с системой координат, используемой для ведения Единого государственного реестра недвижимости.

Документацией выделен планируемый элемент планировочной структуры:

- квартал.

Перечень планируемых элементов планировочной структуры и их характеристики приведены в таблице 1.

Таблица 1.

Характеристика элементов планировочной структуры на Территории

| № п/п | Наименование элемента планировочной структуры | Площадь, га |
|-------|---|-------------|
| 1     | Квартал                                       | 3,8         |

В целях обеспечения благоприятных условий жизнедеятельности человека, соблюдения расчетных показателей минимально допустимого уровня обеспеченности территории объектами коммунальной, транспортной, социальной инфраструктур и расчетным показателям максимально допустимого уровня территориальной доступности таких объектов для населения, в границах территории, применительно к которой подготовлена Документация, определены следующие зоны планируемого размещения объектов капитального строительства:

- улично-дорожная сеть (далее – УДС);
- благоустройство территории;
- оказание услуг связи;
- административные здания организаций, обеспечивающих предоставление коммунальных услуг;
- предоставление коммунальных услуг;
- магазины;
- деловое управление.

Размещение объектов капитального строительства федерального и регионального значения Документацией не предусмотрено.

Перечень объектов капитального строительства, а также предельные параметры объектов капитального строительства, размещение которых предусмотрено Документацией, представлены в таблице 2.

Таблица 2.

Перечень объектов капитального строительства и предельные параметры при их размещении

| № п/п   | Зона размещения объекта капитального строительства                                    | Планируемый объект капитального строительства   | Предельные параметры объекта капитального строительства   |
|---|---|---|---|
| Основные виды и параметры разрешенного использования земельных участков и объектов капитального строительства |   |   |   |
| 1   | Предоставление коммунальных услуг   | Размещение зданий и сооружений, обеспечивающих поставку воды, тепла, электричества, газа, отвод канализационных стоков, очистку и уборку объектов недвижимости (котельных, водозаборов, очистных сооружений, насосных станций, водопроводов, линий электропередач, трансформаторных подстанций, газопроводов, линий связи, телефонных станций, канализаций, стоянок, гаражей и мастерских для обслуживания уборочной и аварийной техники, сооружений, необходимых для сбора и плавки снега) | Предельные (минимальные и (или) максимальные) размеры земельных участков, предельные параметры разрешенного строительства, реконструкции объектов капитального строительства не подлежат установлению |
| 2   | Административные здания организаций, обеспечивающих предоставление коммунальных услуг | Размещение зданий, предназначенных для приема физических и юридических лиц в связи с предоставлением им коммунальных услуг  | Предельное максимальное количество этажей - 4 надземных этажа. Минимальные отступы от границ земельных участков в целях определения мест допустимого размещения                                       |

7

|   |                      |  |   |
|---|----------------------|--|---|
|   |                      |  | зданий, строений, сооружений, за пределами которых запрещено строительство зданий, строений, сооружений - 3 м. Размеры земельных участков - не менее 200 кв. м. Максимальный процент застройки в границах земельного участка, включая здания, строения, сооружения, в том числе обеспечивающие функционирование объекта - 75%. Минимальный процент озеленения - 15%. Минимальное количество мест для стоянки автомобилей - 5 машино-мест на 100 кв. м общей площади, но не менее 1 машино-места на 5 работающих   |
| 3 | Оказание услуг связи | Размещение зданий, предназначенных для размещения пунктов оказания услуг почтовой, телеграфной, междугородней и международной телефонной связи | Предельное максимальное количество этажей - 3 надземных этажа. Минимальные отступы от границ земельных участков в целях определения мест допустимого размещения зданий, строений, сооружений, за пределами которых запрещено строительство зданий, строений, сооружений - 3 м. Размеры земельных участков - не менее 200 кв. м. Максимальный процент застройки в границах земельного участка, включая здания, строения, сооружения, в том числе обеспечивающие функционирование объекта - 75%. Минимальный процент озеленения - 15%. Минимальное количество мест для стоянки автомобилей - 5 машино-мест на 100 кв. м общей площади, но не менее 1 машино-места на 5 работающих |
| 4 | Улично-дорожная сеть | Размещение объектов улично-дорожной сети: автомобильных дорог,   | Предельные (минимальные и (или) максимальные) размеры земельных участков,   |

8 (423) 200 87 44  
8 800 222 87 34Владивосток  
Тухачевского, 30, офис 6-1office@iskra.expert  
www.iskra.expert

8

9

|   |          |  |  |
|---|----------|--|--|
|   |          | деятельности, не связанной с государственным или муниципальным управлением и оказанием услуг, а также с целью обеспечения совершения сделок, не требующих передачи товара в момент их совершения между организациями, в том числе биржевая деятельность (за исключением банковской и страховой деятельности) | Минимальные отступы от границ земельных участков в целях определения мест допустимого размещения зданий, строений, сооружений, за пределами которых запрещено строительство зданий, строений, сооружений - 3 м. Размеры земельных участков - не менее 200 кв. м. Максимальный процент застройки в границах земельного участка, включая здания, строения, сооружения, в том числе обеспечивающие функционирование объекта - 75%. Минимальный процент озеленения - 15%. Минимальное количество мест для стоянки автомобилей - 1 машино-место на 50 кв. м общей площади, но не менее 35 машино-мест на 100 работающих   |
| 7 | Магазины | Размещение объектов капитального строительства, предназначенных для продажи товаров, торговая площадь которых составляет до 5000 кв. м   | Предельное максимальное количество этажей - 5 надземных этажей. Минимальные отступы от границ земельных участков в целях определения мест допустимого размещения зданий, строений, сооружений, за пределами которых запрещено строительство зданий, строений, сооружений - 3 м. Размеры земельных участков: - не менее 200 кв. м. Максимальный процент застройки в границах земельного участка, включая здания, строения, сооружения, в том числе обеспечивающие функционирование объекта - 75%. Минимальный процент озеленения - 15%. Минимальное количество мест для стоянки автомобилей: - для объектов с торговой площадью менее 200 кв. м - 3 машино-места на 1 объект; - |

8 (423) 200 87 44  
8 800 222 87 34Владивосток  
Тухачевского, 30, офис 6-1office@iskra.expert  
www.iskra.expert

10

|   |                            |   |   |
|---|----------------------------|---|---|
|   |                            | трамвайных путей и пешеходных тротуаров в границах населенных пунктов, пешеходных переходов, бульваров, площадей, проездов, велодорожек и объектов велотранспортной и инженерной инфраструктуры; размещение придорожных стоянок (парковок) транспортных средств в границах городских улиц и дорог, за исключением предусмотренных видами разрешенного использования с кодами 2.7.1 (Хранение автотранспорта) 4.9 (Служебные гаражи) 7.2.3 (Стоянки транспорта общего пользования), предусмотренных классификатором видов разрешенного использования земельных участков, а также некапитальных сооружений, предназначенных для охраны транспортных средств | предельные параметры разрешенного строительства, реконструкции объектов капитального строительства не подлежат установлению   |
| 5   | Благоустройство территории | Размещение декоративных, технических, планировочных, конструктивных устройств, элементов озеленения, различных видов оборудования и оформления, малых архитектурных форм, некапитальных нестационарных строений и сооружений, информационных щитов и указателей, применяемых как составные части благоустройства территории, общественных туалетов  | Предельные (минимальные и (или) максимальные) размеры земельных участков, предельные параметры разрешенного строительства, реконструкции объектов капитального строительства не подлежат установлению |
| Условно разрешенные виды и параметры использования земельных участков и объектов капитального строительства |                            |   |   |
| 6   | Деловое управление         | Размещение объектов капитального строительства с целью: размещения объектов управленческой  | Предельное максимальное количество этажей - 5 надземных этажей.   |

8 (423) 200 87 44  
8 800 222 87 34Владивосток  
Тухачевского, 30, офис 6-1office@iskra.expert  
www.iskra.expert

|  |  |  |  |
|--|--|--|--|
|  |  |  | для объектов с торговой площадью более 200 кв. м - 7 машино-мест на 100 кв. м торговой площади |
|--|--|--|--|

Границы зон планируемого размещения объектов капитального строительства и границы элементов планировочной структуры отображены на Чертеже границ существующих и планируемых элементов планировочной структуры, границ зон планируемого размещения объектов капитального строительства.

Правовой режим земельных участков, расположенных в районе ул. Сахалинской, 11 в городе Артеме, равно как всего, что находится над и под поверхностью земельных участков и используется в процессе их застройки и последующей эксплуатации объектов капитального строительства, определяется градостроительным регламентом территориальной зоны, в границах которой расположены такие земельные участки.

Действие градостроительного регламента не распространяется на земельные участки, предназначенные для размещения линейных объектов транспортной и коммунальной инфраструктуры местного значения.

Линии отступа от границ земельных участков в целях определения мест допустимого размещения зданий, строений, сооружений в рамках реконструкции и капитального ремонта существующих объектов капитального строительства, устанавливаются по границам существующей застройки.

Линии отступа от границ земельных участков в целях определения мест допустимого размещения зданий, строений, сооружений в рамках нового строительства, устанавливаются в соответствии с действующими градостроительными регламентами.

Иные требования к плотности и параметрам застройки земельных участков, кроме определенных градостроительным регламентом, Документацией не устанавливаются.

8 (423) 200 87 44  
8 800 222 87 34Владивосток  
Тухачевского, 30, офис 6-1office@iskra.expert  
www.iskra.expert

Сведения о красных линиях, содержащие обозначения характерных точек красных линий, отображены на Чертеже красных линий.

Перечень координат характерных точек красных линий приведен в таблице 3.

Таблица 3.

Перечень координат характерных точек красных линий

| Номера точек контура | Координаты, м |            |
|----------------------|---------------|------------|
|                      | X             | Y          |
| 1                    | 384172.83     | 1411066.81 |
| 2                    | 384169.09     | 1411086.81 |
| 3                    | 384168.78     | 1411089.21 |
| 4                    | 384168.50     | 1411090.68 |
| 5                    | 384168.33     | 1411092.22 |
| 6                    | 384163.43     | 1411118.09 |
| 7                    | 384163.15     | 1411118.11 |
| 8                    | 384158.63     | 1411144.53 |
| 9                    | 384159.08     | 1411144.63 |
| 10                   | 384155.36     | 1411165.36 |
| 11                   | 384155.36     | 1411166.77 |
| 12                   | 384155.38     | 1411169.58 |
| 13                   | 384155.39     | 1411169.95 |
| 14                   | 384156.72     | 1411170.11 |
| 15                   | 384156.33     | 1411173.43 |
| 16                   | 384155.18     | 1411180.22 |
| 17                   | 384154.51     | 1411183.64 |
| 18                   | 384151.91     | 1411206.76 |
| 19                   | 384013.00     | 1410919.31 |
| 20                   | 384038.34     | 1410973.37 |
| 21                   | 384037.58     | 1410955.17 |
| 22                   | 384060.50     | 1410954.21 |
| 23                   | 384081.77     | 1410953.32 |
| 24                   | 384103.33     | 1410952.42 |
| 25                   | 384104.85     | 1410988.84 |
| 26                   | 384082.83     | 1410989.75 |
| 27                   | 384061.21     | 1410990.67 |
| 28                   | 384039.10     | 1410991.59 |
| 29                   | 384038.39     | 1410974.57 |
| 30                   | 384036.43     | 1411000.01 |
| 31                   | 384010.11     | 1411007.78 |
| 32                   | 384008.89     | 1411005.23 |
| 33                   | 384007.04     | 1411001.11 |
| 34                   | 384006.13     | 1411001.51 |
| 35                   | 384000.16     | 1410988.17 |
| 36                   | 383991.14     | 1410968.01 |
| 37                   | 383986.35     | 1410970.24 |

8 (423) 200 87 44  
8 800 222 87 34  
Владивосток  
Тухачевского, 30, офис 6-1

office@iskra.expert  
www.iskra.expert

| Номера точек контура | Координаты, м |            |
|----------------------|---------------|------------|
|                      | X             | Y          |
| 72                   | 384107.09     | 1410982.30 |
| 73                   | 384106.12     | 1410970.91 |

Для объектов капитального строительства, размещение которых предусматривается Документацией, дополнительно при архитектурно-строительном проектировании, при необходимости, запросить технические рекомендации на подключение к сетям инженерно-технического обеспечения.

Параметры объектов капитального строительства, планируемых к размещению на земельных участках в районе ул. Сахалинской, 11 в городе Артеме, определяются правообладателями таких земельных участков самостоятельно с учетом установленных градостроительным регламентом предельных параметров разрешенного строительства, реконструкции объектов капитального строительства.

Основные технико-экономические показатели проекта планировки территории приведены в таблице 4.

Таблица 4.

Основные технико-экономические показатели проекта планировки территории

| № п/п | Наименование показателя   | Единица измерения | Значение показателя |
|-------|---|-------------------|---------------------|
| 1     | <b>Площадь проектируемой территории</b>   | Га                | <b>3,8</b>          |
|       | в том числе:  |                   |                     |
| 1.1   | зона размещения «улично-дорожной сети»  |                   | 0,47                |
| 1.2   | зона размещения «благоустройство территории»  |                   | 0,01                |
| 1.3   | зона размещения «оказание услуг связи»  |                   | 0,14                |
| 1.4   | зона размещения «административные здания организаций, обеспечивающих предоставление коммунальных услуг» |                   | 0,18                |
| 1.5   | зона размещения «предоставление коммунальных услуг»   |                   | 0,01                |
| 1.6   | зона размещения «магазины»  |                   | 0,85                |
| 1.7   | зона размещения «деловое управление»  | 0,17              |                     |

8 (423) 200 87 44  
8 800 222 87 34  
Владивосток  
Тухачевского, 30, офис 6-1

office@iskra.expert  
www.iskra.expert

**2. Положения об очередности планируемого развития территории, содержащие этапы проектирования, строительства, реконструкции объектов капитального строительства жилого, производственного, общественно-делового и иного назначения и этапы строительства, реконструкции необходимых для функционирования таких объектов и обеспечения жизнедеятельности граждан объектов коммунальной, транспортной, социальной инфраструктур, в том числе объектов, включенных в программы комплексного развития систем коммунальной инфраструктуры, программы комплексного развития транспортной инфраструктуры, программы комплексного развития социальной инфраструктуры**

На территории Артемовского городского округа приняты следующие программы комплексного развития:

- муниципальный правовой акт города Артема от 30.11.2009 № 256 «Об утверждении Программы комплексного развития систем коммунальной инфраструктуры Артемовского городского округа на период до 2025 года».

В границах разработки Документации отсутствуют объекты, включенные в программы комплексного развития систем коммунальной, транспортной и социальной инфраструктуры.

Документация предусматривает одну очередь развития территории.

### 3. Положения проекта межевания территории

Документацией предусмотрено определение местоположения границ образуемых земельных участков, предназначенных для:

- улично-дорожная сеть (далее – УДС);
- благоустройство территории;
- оказание услуг связи;
- административные здания организаций, обеспечивающих предоставление коммунальных услуг;
- предоставление коммунальных услуг;
- магазины;
- деловое управление.

8 (423) 200 87 44  
8 800 222 87 34  
Владивосток  
Тухачевского, 30, офис 6-1

office@iskra.expert  
www.iskra.expert

Градостроительные регламенты Правил землепользования и застройки Артемовского городского округа не включают в себя минимальные отступы от красных линий в целях определения мест допустимого размещения зданий, строений, сооружений, за пределами которых запрещено строительство зданий, строений, сооружений. Минимальные отступы от границ земельных участков в целях определения мест допустимого размещения зданий, строений, сооружений, за пределами которых запрещено строительство зданий, строений, сооружений составляет 3 м.

Формирование границ образуемых земельных участков осуществляется:

- 1) путем образования земельных участков из земель, государственная собственность на которые не разграничена;
- 2) путем перераспределения земельных участков и земель, государственная собственность на которые не разграничена;
- 3) путем объединения.

При проведении процедуры образования земельных участков путем перераспределения, объединения необходимо соблюдать действующее законодательство в части предварительного приведения видов разрешенного использования исходных земельных участков к единому.

#### Первый этап межевания.

Документацией предусматривается образование земельных участков из земель, государственная собственность на которые не разграничена:

- 25:27:070202:3У1, 25:27:070202:3У2, 25:27:070202:3У3- улично-дорожная сеть;
- 25:27:070202:3У4 (многоконтурный) - благоустройство территории;
- 25:27:070202:3У5, 25:27:070202:3У6 - оказание услуг связи;
- 25:27:070202:3У7 - административные здания организаций, обеспечивающих предоставление коммунальных услуг.

Предусмотрено перераспределение земельных участков с землями, государственная собственность на которые не разграничена:

8 (423) 200 87 44  
8 800 222 87 34  
Владивосток  
Тухачевского, 30, офис 6-1

office@iskra.expert  
www.iskra.expert

15

- 25:27:070202:860:3У8 - предоставление коммунальных услуг;

- 25:27:070202:3806:3У9 - магазины. Земельному участку с кадастровым номером 25:27:070202:3806 требуется изменить вид разрешенного использования с «для размещения коммунальных, складских объектов» на условно разрешенный вид «магазины». Произвести перераспределение земельного участка с кадастровым номером 25:27:070202:3806 с землями, государственная собственность на которые не разграничена.

Предусмотрено образование земельного участка путём объединения:

- 25:27:070202:3У10 (многоконтурный) - деловое управление.

Объединяемым земельным участкам с кадастровыми номерами 25:27:070202:4461 и 25:27:070202:182, требуется изменить вид разрешенного использования с «для эксплуатации индивидуального жилого дома» (25:27:070202:4461) и «коммунально-складское и производственные предприятия V класса вредности различного профиля» (25:27:070202:182) на «предоставление коммунальных услуг». Произвести объединение земельных участка с кадастровыми номерами 25:27:070202:4461 и 25:27:070202:182. Образованному многоконтурному земельному участку с условным номером 25:27:070202:3У10 изменить вид разрешенного использования с «предоставление коммунальных услуг» на условно разрешенный вид «деловое управление».

В границах Территории, в отношении которой осуществлена подготовка Документации, предусматривается установление публичных сервитутов в отношении земельных участков с кадастровыми номерами 25:27:070202:73 и с условными номерами 25:27:070202:3806:3У9, 25:27:070202:3У10.

#### Второй этап межевания.

Предусмотрено перераспределение земельного участка образованного на первом этапе межевания с условным номером 25:27:070202:3У10 с землями, государственная собственность на которые не разграничена, с условно разрешенным видом «деловое управление».

8 (423) 200 87 44  
8 800 222 87 34Владивосток  
Тухачевского, 30, офис 6-1office@iskra.expert  
www.iskra.expert

16

Характеристики, подлежащих образованию земельных участков, в том числе предназначенных для размещения линейных объектов транспортной и коммунальной инфраструктуры местного значения, приведены в таблицах 5-7.

Таблица 5.

Характеристики земельных участков, подлежащих образованию на I этапе межевания

| № п/п | Условный номер образуемого земельного участка | Площадь, кв.м. | Вид разрешенного использования  | Способ образования земельного участка  |
|-------|---|----------------|---|--|
| 1     | 25:27:070202:3У1                              | 2814±19        | Улично-дорожная сеть  | Образование земельного участка из земель, государственная собственность на которые не разграничена |
| 2     | 25:27:070202:3У2                              | 1314±13        |   |  |
| 3     | 25:27:070202:3У3                              | 566±8          |   |  |
| 4     | 25:27:070202:3У4 (многоконтурный)             | 112±4          | Благоустройство территории  |  |
| 5     | 25:27:070202:3У5                              | 726±9          | Оказание услуг связи  |  |
| 6     | 25:27:070202:3У6                              | 706±9          |   |  |
| 7     | 25:27:070202:3У7                              | 1811±15        | Административные здания организаций, обеспечивающих предоставление коммунальных услуг |  |

8 (423) 200 87 44  
8 800 222 87 34Владивосток  
Тухачевского, 30, офис 6-1office@iskra.expert  
www.iskra.expert

17

|    |                                    |         |                                   |  |
|----|------------------------------------|---------|-----------------------------------|--|
| 8  | 25:27:070202:860:3У8               | 76±3    | Предоставление коммунальных услуг | Образование земельного участка путем перераспределения земельного участка с кадастровым номером 25:27:070202:860 и земель, государственная собственность на которые не разграничена  |
| 9  | 25:27:070202:3806:3У9              | 8530±32 | Магазины                          | Образование земельного участка путем перераспределения земельного участка с кадастровым номером 25:27:070202:3806 и земель, государственная собственность на которые не разграничена |
| 10 | 25:27:070202:3У10 (многоконтурный) | 1526±14 | Деловое управление                | Образование земельного участка путем объединения земельных участков с кадастровыми номерами 25:27:070202:4461 и 25:27:070202:182   |

В результате межевания территории земельные участки с условными номерами 25:27:070202:3У1, 25:27:070202:3У2, 25:27:070202:3У3, 25:27:070202:3У4, входящие в границы Документации, будут отнесены к территориям общего пользования.

Перечни координат характерных точек границ образуемых земельных участков приведены в таблицах 8-20.

#### Границы публичных сервитутов, подлежащих установлению соответствующим решением

8 (423) 200 87 44  
8 800 222 87 34Владивосток  
Тухачевского, 30, офис 6-1office@iskra.expert  
www.iskra.expert

18

В границах Территории, в отношении которой осуществлена подготовка Документации, предусматривается установление публичных сервитутов в отношении земельных участков с кадастровыми номерами 25:27:070202:73 и с условными номерами 25:27:070202:3806:3У9, 25:27:070202:3У10. Каталоги координат поворотных точек границ образуемых частей земельных участков приведены в таблицах 18-20.

Характеристики, подлежащих образованию земельных участков приведены в таблице 6.

Таблица 6

#### Характеристики границ публичных сервитутов, подлежащих установлению соответствующим решением

| № п/п | Условный номер образуемого земельного участка | Площадь, кв.м. | Вид разрешенного использования                | Способ образования земельного участка  |
|-------|---|----------------|---|--|
| 1     | 25:27:070202:3806:3У9/чзу1                    | 218±5          | Для прохода и проезда через земельный участок | Образование публичного сервитута на земельном участке с условным номером 25:27:070202:3806:3У9   |
| 2     | 25:27:070202:3У10/чзу1                        | 131±4          |   | Образование публичного сервитута на многоконтурном земельном участке с условным номером 25:27:070202:3У10 (после второго этапа межевания с условным номером 25:27:070202:3У11) |
| 3     | 25:27:070202:73/чзу1                          | 258±6          |   | Образование публичного сервитута на земельном участке с кадастровым номером 25:27:070202:73  |

8 (423) 200 87 44  
8 800 222 87 34Владивосток  
Тухачевского, 30, офис 6-1office@iskra.expert  
www.iskra.expert

Таблица 7.

Характеристики земельных участков, подлежащих образованию на 2 этапе

межевания

| № п/п | Условный номер образуемого земельного участка | Площадь, кв.м. | Вид разрешенного использования | Способ образования земельного участка   |
|-------|---|----------------|--------------------------------|---|
| 1     | 25:28:050022:3У11                             | 1754±15        | Деловое управление             | Образование земельного участка путем перераспределения земельного участка образованного на первом этапе межевания с условным номером 25:27:070202:3У10 и земель, государственная собственность на которые не разграничена |

Перечни координат характерных точек границ образуемых земельных участков приведены в таблице 21.

Перечни координат характерных точек границ образуемых земельных участков

Перечни координат характерных точек границ образуемых земельных участков приведены в таблице 8-21.

Таблица 8.

Перечень координат характерных точек границы образуемого земельного участка на I этапе межевания с условным номером 25:27:070202:3У1

| Номера точек контура | Координаты, м |            | Номера точек контура | Координаты, м |            |
|----------------------|---------------|------------|----------------------|---------------|------------|
|                      | X             | Y          |                      | X             | Y          |
| 1                    | 384108.02     | 1410864.97 | 7                    | 384021.46     | 1410915.61 |
| 2                    | 384114.48     | 1410876.98 | 8                    | 384032.36     | 1410938.70 |
| 3                    | 384049.24     | 1410905.42 | 9                    | 384058.27     | 1410926.47 |
| 4                    | 384045.53     | 1410907.04 | 10                   | 384058.32     | 1410926.59 |
| 5                    | 384044.63     | 1410905.21 | 11                   | 384067.37     | 1410948.93 |
| 6                    | 384042.10     | 1410906.56 | 12                   | 384080.56     | 1410948.70 |

8 (423) 200 87 44  
8 800 222 87 34

Владивосток  
Тухачевского, 30, офис 6-1

office@iskra.expert  
www.iskra.expert

| Номера точек контура | Координаты, м |            |
|----------------------|---------------|------------|
|                      | X             | Y          |
| 13                   | 384082.72     | 1410953.25 |
| 14                   | 384102.32     | 1410945.77 |
| 15                   | 384103.33     | 1410952.42 |
| 16                   | 384081.77     | 1410953.32 |
| 17                   | 384060.50     | 1410954.21 |
| 18                   | 384037.58     | 1410955.17 |
| 19                   | 384038.34     | 1410973.37 |
| 20                   | 384013.00     | 1410919.31 |
| 21                   | 384001.69     | 1410924.61 |
| 22                   | 383992.68     | 1410928.84 |
| 23                   | 383991.82     | 1410927.24 |

| Номера точек контура | Координаты, м |            |
|----------------------|---------------|------------|
|                      | X             | Y          |
| 24                   | 383971.59     | 1410937.00 |
| 25                   | 383969.86     | 1410931.04 |
| 26                   | 384014.89     | 1410909.17 |
| 27                   | 384019.64     | 1410906.87 |
| 1                    | 384108.02     | 1410864.97 |

Таблица 9.

Перечень координат характерных точек границы образуемого земельного участка на I этапе межевания с условным номером 25:27:070202:3У2

| Номера точек контура | Координаты, м |            | Номера точек контура | Координаты, м |            |
|----------------------|---------------|------------|----------------------|---------------|------------|
|                      | X             | Y          |                      | X             | Y          |
| 1                    | 383971.59     | 1410937.00 | 13                   | 384082.83     | 1410989.75 |
| 2                    | 383986.35     | 1410970.24 | 14                   | 384104.85     | 1410988.84 |
| 3                    | 383991.14     | 1410968.01 | 15                   | 384103.33     | 1410952.42 |
| 4                    | 384000.16     | 1410988.17 | 16                   | 384106.12     | 1410970.91 |
| 5                    | 384006.13     | 1411001.51 | 17                   | 384107.09     | 1410982.30 |
| 6                    | 384007.04     | 1411001.11 | 18                   | 384109.50     | 1410996.54 |
| 7                    | 384008.89     | 1411005.23 | 19                   | 384037.22     | 1411003.43 |
| 8                    | 384010.11     | 1411007.78 | 20                   | 384011.13     | 1411011.13 |
| 9                    | 384036.43     | 1411000.01 | 21                   | 384008.71     | 1411011.36 |
| 10                   | 384038.39     | 1410974.57 | 22                   | 384000.44     | 1411012.19 |
| 11                   | 384039.10     | 1410991.59 | 1                    | 383971.59     | 1410937.00 |
| 12                   | 384061.21     | 1410990.67 |                      |               |            |

Таблица 10.

Перечень координат характерных точек границы образуемого земельного участка на I этапе межевания с условным номером 25:27:070202:3У3

| Номера точек контура | Координаты, м |            | Номера точек контура | Координаты, м |            |
|----------------------|---------------|------------|----------------------|---------------|------------|
|                      | X             | Y          |                      | X             | Y          |
| 1                    | 384061.85     | 1411118.88 | 7                    | 384105.52     | 1411113.14 |
| 2                    | 384095.08     | 1411114.51 | 8                    | 384108.52     | 1411112.75 |
| 3                    | 384094.68     | 1411110.08 | 9                    | 384108.04     | 1411107.30 |
| 4                    | 384095.66     | 1411109.96 | 10                   | 384111.61     | 1411109.40 |
| 5                    | 384104.14     | 1411109.17 | 11                   | 384111.80     | 1411109.38 |
| 6                    | 384105.14     | 1411109.14 | 12                   | 384111.82     | 1411109.63 |

8 (423) 200 87 44  
8 800 222 87 34

Владивосток  
Тухачевского, 30, офис 6-1

office@iskra.expert  
www.iskra.expert

| Номера точек контура | Координаты, м |            |
|----------------------|---------------|------------|
|                      | X             | Y          |
| 13                   | 384112.45     | 1411116.57 |
| 14                   | 384122.93     | 1411115.59 |
| 15                   | 384122.28     | 1411108.69 |
| 16                   | 384122.26     | 1411108.46 |
| 17                   | 384128.04     | 1411107.90 |
| 18                   | 384128.55     | 1411111.94 |

| Номера точек контура | Координаты, м |            |
|----------------------|---------------|------------|
|                      | X             | Y          |
| 19                   | 384128.66     | 1411113.10 |
| 20                   | 384129.29     | 1411120.17 |
| 21                   | 384102.83     | 1411119.91 |
| 22                   | 384064.63     | 1411128.42 |
| 1                    | 384061.85     | 1411118.88 |

Таблица 11.

Перечень координат характерных точек границы образуемого земельного участка на I этапе межевания с условным номером 25:27:070202:3У4 (1,2)

| Номера точек контура | Координаты, м |            |
|----------------------|---------------|------------|
|                      | X             | Y          |
| 1                    | 384124.57     | 1411067.21 |
| 2                    | 384124.16     | 1411070.93 |
| 3                    | 384115.07     | 1411068.72 |
| 4                    | 384112.52     | 1411041.72 |
| 5                    | 384112.23     | 1411038.69 |
| 6                    | 384113.99     | 1411038.53 |
| 7                    | 384114.91     | 1411060.51 |
| 8                    | 384124.57     | 1411067.21 |

| Номера точек контура | Координаты, м |            |
|----------------------|---------------|------------|
|                      | X             | Y          |
| 1                    | 384124.57     | 1411067.21 |
| 9                    | 384109.02     | 1411152.16 |
| 10                   | 384107.64     | 1411152.52 |
| 11                   | 384111.74     | 1411173.51 |
| 12                   | 384112.86     | 1411173.35 |
| 9                    | 384109.02     | 1411152.16 |

Таблица 12.

Перечень координат характерных точек границы образуемого земельного участка на I этапе межевания с условным номером 25:27:070202:3У5

| Номера точек контура | Координаты, м |            |
|----------------------|---------------|------------|
|                      | X             | Y          |
| 1                    | 384154.51     | 1411183.64 |
| 2                    | 384151.91     | 1411206.76 |
| 3                    | 384150.10     | 1411206.63 |
| 4                    | 384131.58     | 1411205.27 |
| 5                    | 384116.82     | 1411205.93 |
| 6                    | 384116.11     | 1411200.98 |
| 7                    | 384127.34     | 1411199.92 |

| Номера точек контура | Координаты, м |            |
|----------------------|---------------|------------|
|                      | X             | Y          |
| 8                    | 384121.98     | 1411182.64 |
| 9                    | 384134.43     | 1411181.14 |
| 10                   | 384138.66     | 1411181.34 |
| 11                   | 384149.45     | 1411182.80 |
| 12                   | 384153.63     | 1411183.59 |
| 1                    | 384154.51     | 1411183.64 |

Таблица 13.

Перечень координат характерных точек границы образуемого земельного участка на I этапе межевания с условным номером 25:27:070202:3У6

| Номера точек контура | Координаты, м |            |
|----------------------|---------------|------------|
|                      | X             | Y          |
| 1                    | 384058.27     | 1410926.47 |
| 2                    | 384032.36     | 1410938.70 |
| 3                    | 384021.46     | 1410915.61 |

| Номера точек контура | Координаты, м |            |
|----------------------|---------------|------------|
|                      | X             | Y          |
| 4                    | 384042.10     | 1410906.56 |
| 5                    | 384044.67     | 1410911.26 |
| 6                    | 384047.02     | 1410910.08 |

8 (423) 200 87 44  
8 800 222 87 34

Владивосток  
Тухачевского, 30, офис 6-1

office@iskra.expert  
www.iskra.expert

| Номера точек контура | Координаты, м |            |
|----------------------|---------------|------------|
|                      | X             | Y          |
| 7                    | 384045.53     | 1410907.04 |
| 8                    | 384049.24     | 1410905.42 |
| 9                    | 384049.98     | 1410907.39 |

| Номера точек контура | Координаты, м |            |
|----------------------|---------------|------------|
|                      | X             | Y          |
| 10                   | 384052.93     | 1410914.76 |
| 11                   | 384055.69     | 1410920.80 |
| 1                    | 384058.27     | 1410926.47 |

Таблица 14.

Перечень координат характерных точек границы образуемого земельного участка на I этапе межевания с условным номером 25:27:070202:3У7

| Номера точек контура | Координаты, м |            |
|----------------------|---------------|------------|
|                      | X             | Y          |
| 1                    | 383992.68     | 1410928.84 |
| 2                    | 384001.69     | 1410924.61 |
| 3                    | 384013.00     | 1410919.31 |
| 4                    | 384038.34     | 1410973.37 |
| 5                    | 384038.39     | 1410974.57 |
| 6                    | 384037.66     | 1410974.90 |
| 7                    | 384033.17     | 1410976.34 |
| 8                    | 384031.84     | 1410977.66 |
| 9                    | 384032.43     | 1410978.89 |

| Номера точек контура | Координаты, м |            |
|----------------------|---------------|------------|
|                      | X             | Y          |
| 10                   | 384013.35     | 1410987.15 |
| 11                   | 384011.50     | 1410982.89 |
| 12                   | 384008.75     | 1410984.17 |
| 13                   | 384001.07     | 1410987.78 |
| 14                   | 384000.16     | 1410988.17 |
| 15                   | 383991.14     | 1410968.01 |
| 16                   | 384007.38     | 1410960.47 |
| 17                   | 383992.98     | 1410929.41 |
| 1                    | 383992.68     | 1410928.84 |

Таблица 15.

Перечень координат характерных точек границы образуемого земельного участка на I этапе межевания с условным номером 25:27:070202:860:3У8

| Номера точек контура | Координаты, м |            |
|----------------------|---------------|------------|
|                      | X             | Y          |
| 1                    | 384122.26     | 1411108.46 |
| 2                    | 384122.28     | 1411108.69 |
| 3                    | 384122.93     | 1411115.59 |
| 4                    | 384112.45     | 1411116.57 |

| Номера точек контура | Координаты, м |            |
|----------------------|---------------|------------|
|                      | X             | Y          |
| 5                    | 384111.82     | 1411109.63 |
| 6                    | 384111.80     | 1411109.38 |
| 1                    | 384122.26     | 1411108.46 |

Таблица 16.

Перечень координат характерных точек границы образуемого земельного участка на I этапе межевания с условным номером 25:27:070202:3806:3У9

| Номера точек контура | Координаты, м |            |
|----------------------|---------------|------------|
|                      | X             | Y          |
| 1                    | 384000.44     | 1411012.19 |
| 2                    | 383980.44     | 1410982.41 |
| 3                    | 383969.42     | 1410987.59 |
| 4                    | 384004.16     | 1411035.07 |
| 5                    | 384005.61     | 1411038.80 |
| 6                    | 384014.42     | 1411061.56 |
| 7                    | 384015.56     | 1411066.36 |

| Номера точек контура | Координаты, м |            |
|----------------------|---------------|------------|
|                      | X             | Y          |
| 8                    | 384017.75     | 1411072.57 |
| 9                    | 384019.41     | 1411075.47 |
| 10                   | 384022.07     | 1411083.59 |
| 11                   | 384027.04     | 1411100.00 |
| 12                   | 384027.89     | 1411100.90 |
| 13                   | 384043.21     | 1411146.81 |
| 14                   | 384052.92     | 1411143.62 |

8 (423) 200 87 44  
8 800 222 87 34

Владивосток  
Тухачевского, 30, офис 6-1

office@iskra.expert  
www.iskra.expert

8 (423) 200 87 44  
8 800 222 87 34

Владивосток  
Тухачевского, 30, офис 6-1

office@iskra.expert  
www.iskra.expert

| Номера точек контура | Координаты, м |            |
|----------------------|---------------|------------|
|                      | X             | Y          |
| 15                   | 384057.41     | 1411157.26 |
| 16                   | 384060.92     | 1411155.89 |
| 17                   | 384065.76     | 1411153.72 |
| 18                   | 384071.28     | 1411151.22 |
| 19                   | 384061.85     | 1411118.88 |
| 20                   | 384050.60     | 1411080.35 |
| 21                   | 384044.39     | 1411072.54 |
| 22                   | 384049.26     | 1411072.03 |
| 23                   | 384047.29     | 1411054.32 |
| 24                   | 384075.89     | 1411051.41 |
| 25                   | 384078.52     | 1411045.20 |
| 26                   | 384097.11     | 1411043.31 |

| Номера точек контура | Координаты, м |            |
|----------------------|---------------|------------|
|                      | X             | Y          |
| 27                   | 384112.52     | 1411041.72 |
| 28                   | 384112.23     | 1411038.69 |
| 29                   | 384113.99     | 1411038.53 |
| 30                   | 384115.45     | 1411038.07 |
| 31                   | 384112.10     | 1411004.39 |
| 32                   | 384110.82     | 1411004.35 |
| 33                   | 384109.50     | 1410996.54 |
| 34                   | 384037.22     | 1411003.43 |
| 35                   | 384011.13     | 1411011.13 |
| 36                   | 384008.71     | 1411011.36 |
| 1                    | 384000.44     | 1411012.19 |

Таблица 17.

Перечень координат характерных точек границы образуемого земельного участка на 1 этапе межевания с условным номером 25:27:070202:ЗУ10

| Номера точек контура | Координаты, м |            |
|----------------------|---------------|------------|
|                      | X             | Y          |
| 1                    | 384102.83     | 1411119.91 |
| 2                    | 384064.63     | 1411128.42 |
| 3                    | 384071.28     | 1411151.22 |
| 4                    | 384095.14     | 1411146.01 |
| 5                    | 384105.96     | 1411143.89 |
| 6                    | 384118.95     | 1411142.62 |
| 7                    | 384123.23     | 1411141.49 |
| 8                    | 384123.63     | 1411142.28 |
| 9                    | 384134.92     | 1411141.24 |
| 10                   | 384131.74     | 1411133.96 |
| 11                   | 384130.11     | 1411124.60 |

| Номера точек контура | Координаты, м |            |
|----------------------|---------------|------------|
|                      | X             | Y          |
| 12                   | 384103.83     | 1411126.15 |
| 1                    | 384102.83     | 1411119.91 |
| 13                   | 384135.08     | 1411141.30 |
| 14                   | 384136.21     | 1411147.41 |
| 15                   | 384111.38     | 1411151.55 |
| 16                   | 384110.43     | 1411151.58 |
| 17                   | 384109.14     | 1411145.50 |
| 18                   | 384121.11     | 1411143.51 |
| 13                   | 384135.08     | 1411141.30 |

Таблица 18.

Перечень координат характерных точек границы образуемого публичного сервитута на 1 этапе межевания 25:27:070202:3806:ЗУ9/чзу1

| Номера точек контура | Координаты, м |            |
|----------------------|---------------|------------|
|                      | X             | Y          |
| 1                    | 383986.00     | 1410990.69 |
| 2                    | 383991.86     | 1411018.26 |
| 3                    | 384004.16     | 1411035.07 |

| Номера точек контура | Координаты, м |            |
|----------------------|---------------|------------|
|                      | X             | Y          |
| 4                    | 383998.44     | 1411014.60 |
| 5                    | 384000.44     | 1411012.19 |
| 1                    | 383986.00     | 1410990.69 |

8 (423) 200 87 44 Владивосток office@iskra.expert  
8 800 222 87 34 Тухачевского, 30, офис 6-1 www.iskra.expert

Таблица 19.

Перечень координат характерных точек границы образуемого публичного сервитута на 1 этапе межевания 25:27:070202:ЗУ10/чзу1

| Номера точек контура | Координаты, м |            |
|----------------------|---------------|------------|
|                      | X             | Y          |
| 1                    | 384071.28     | 1411151.22 |
| 2                    | 384076.67     | 1411150.04 |
| 3                    | 384076.56     | 1411149.68 |

| Номера точек контура | Координаты, м |            |
|----------------------|---------------|------------|
|                      | X             | Y          |
| 4                    | 384070.01     | 1411127.22 |
| 5                    | 384064.63     | 1411128.42 |
| 1                    | 384071.28     | 1411151.22 |

Таблица 20.

Перечень координат характерных точек границы образуемого публичного сервитута на 1 этапе межевания 25:27:070202:73/чзу1

| Номера точек контура | Координаты, м |            |
|----------------------|---------------|------------|
|                      | X             | Y          |
| 1                    | 384071.28     | 1411151.22 |
| 2                    | 384075.52     | 1411165.77 |
| 3                    | 384070.50     | 1411175.56 |
| 4                    | 384054.96     | 1411181.02 |
| 5                    | 384056.74     | 1411186.23 |

| Номера точек контура | Координаты, м |            |
|----------------------|---------------|------------|
|                      | X             | Y          |
| 6                    | 384074.39     | 1411180.02 |
| 7                    | 384081.42     | 1411166.33 |
| 8                    | 384076.67     | 1411150.04 |
| 1                    | 384071.28     | 1411151.22 |

Таблица 21.

Перечень координат характерных точек границы образуемого земельного участка на 2 этапе межевания с условным номером 25:27:070202:ЗУ11

| Номера точек контура | Координаты, м |            |
|----------------------|---------------|------------|
|                      | X             | Y          |
| 1                    | 384102.83     | 1411119.91 |
| 2                    | 384064.63     | 1411128.42 |
| 3                    | 384071.28     | 1411151.22 |
| 4                    | 384095.14     | 1411146.01 |
| 5                    | 384105.96     | 1411143.89 |
| 6                    | 384107.64     | 1411152.52 |
| 7                    | 384109.02     | 1411152.16 |

| Номера точек контура | Координаты, м |            |
|----------------------|---------------|------------|
|                      | X             | Y          |
| 8                    | 384111.38     | 1411151.54 |
| 9                    | 384136.21     | 1411147.40 |
| 10                   | 384135.08     | 1411141.29 |
| 11                   | 384132.35     | 1411126.52 |
| 12                   | 384131.14     | 1411119.64 |
| 13                   | 384129.29     | 1411120.17 |
| 1                    | 384102.83     | 1411119.91 |

Целевое назначение лесов, вид (виды) разрешенного использования лесного участка, количественные и качественные характеристики лесного участка, сведения о нахождении лесного участка в границах особо защитных участков лесов (в случае, если подготовка проекта межевания территории осуществляется в целях определения местоположения границ образуемых и (или) изменяемых лесных участков)

В границах территории, в отношении которой осуществлена подготовка Документации, лесные участки отсутствуют.

8 (423) 200 87 44 Владивосток office@iskra.expert  
8 800 222 87 34 Тухачевского, 30, офис 6-1 www.iskra.expert

Сведения о границах территории, в отношении которой утвержден проект по планировке территории в части проекта планировки территории и проекта межевания территории, содержащие перечень координат характерных точек этих границ в системе координат, используемой для ведения Единого государственного реестра недвижимости. Координаты характерных точек границ территории, в отношении которой утвержден проект межевания, определяются в соответствии с требованиями к точности определения координат характерных точек границ, установленных в соответствии с Градостроительным Кодексом Российской Федерации для территориальных зон

Перечни координат характерных точек границ территории, в отношении которой осуществлена подготовка Документации, приведены в таблице 22.

Таблица 22.

Перечень координат характерных точек границ территории

| Номера точек контура | Координаты, м |            |
|----------------------|---------------|------------|
|                      | X             | Y          |
| 1                    | 384102.32     | 1410945.77 |
| 2                    | 384134.52     | 1410932.34 |
| 3                    | 384124.52     | 1410902.66 |
| 4                    | 384114.48     | 1410876.98 |
| 5                    | 384108.02     | 1410864.97 |
| 6                    | 384019.64     | 1410906.87 |
| 7                    | 384014.89     | 1410909.17 |
| 8                    | 383969.86     | 1410931.04 |
| 9                    | 383971.59     | 1410937.00 |
| 10                   | 384000.44     | 1411012.19 |
| 11                   | 383980.44     | 1410982.41 |
| 12                   | 383969.42     | 1410987.59 |
| 13                   | 384004.16     | 1411035.07 |
| 14                   | 384005.61     | 1411038.80 |
| 15                   | 384014.42     | 1411061.56 |
| 16                   | 384015.56     | 1411066.36 |
| 17                   | 384017.75     | 1411072.57 |
| 18                   | 384019.41     | 1411075.47 |
| 19                   | 384022.07     | 1411083.59 |
| 20                   | 384027.04     | 1411100.00 |
| 21                   | 384027.89     | 1411100.90 |
| 22                   | 384043.21     | 1411146.81 |
| 23                   | 384055.86     | 1411183.63 |
| 24                   | 384061.70     | 1411200.79 |

| Номера точек контура | Координаты, м |            |
|----------------------|---------------|------------|
|                      | X             | Y          |
| 25                   | 384067.98     | 1411198.76 |
| 26                   | 384099.87     | 1411187.97 |
| 27                   | 384113.69     | 1411184.00 |
| 28                   | 384116.11     | 1411200.98 |
| 29                   | 384116.82     | 1411205.93 |
| 30                   | 384131.58     | 1411205.27 |
| 31                   | 384150.10     | 1411206.63 |
| 32                   | 384151.91     | 1411206.76 |
| 33                   | 384154.51     | 1411183.64 |
| 34                   | 384155.18     | 1411180.22 |
| 35                   | 384156.33     | 1411173.43 |
| 36                   | 384156.72     | 1411170.11 |
| 37                   | 384155.39     | 1411169.95 |
| 38                   | 384155.38     | 1411169.58 |
| 39                   | 384155.36     | 1411166.77 |
| 40                   | 384155.36     | 1411165.36 |
| 41                   | 384159.08     | 1411144.63 |
| 42                   | 384158.63     | 1411144.53 |
| 43                   | 384163.15     | 1411118.10 |
| 44                   | 384163.43     | 1411118.09 |
| 45                   | 384168.33     | 1411092.22 |
| 46                   | 384168.50     | 1411090.68 |
| 47                   | 384168.78     | 1411089.21 |
| 48                   | 384169.09     | 1411086.81 |

26

| Номера точек контура | Координаты, м |            |
|----------------------|---------------|------------|
|                      | X             | Y          |
| 49                   | 384172.83     | 1411066.81 |
| 50                   | 384127.91     | 1411063.54 |
| 51                   | 384124.57     | 1411067.21 |
| 52                   | 384114.91     | 1411060.51 |
| 53                   | 384113.99     | 1411038.53 |
| 54                   | 384115.45     | 1411038.07 |
| 55                   | 384112.10     | 1411004.39 |
| 56                   | 384110.82     | 1411004.35 |
| 57                   | 384107.09     | 1410982.30 |

| Номера точек контура | Координаты, м |            |
|----------------------|---------------|------------|
|                      | X             | Y          |
| 58                   | 384112.99     | 1410983.31 |
| 59                   | 384113.03     | 1410983.15 |
| 60                   | 384114.22     | 1410983.37 |
| 61                   | 384123.72     | 1410985.15 |
| 62                   | 384123.50     | 1410972.62 |
| 63                   | 384118.02     | 1410970.39 |
| 64                   | 384106.12     | 1410970.91 |
| 65                   | 384103.33     | 1410952.42 |
| 1                    | 384102.32     | 1410945.77 |

В ходе проведения кадастровых работ по образованию земельных участков допускается изменение площади таких земельных участков, а также описания местоположения границ таких земельных участков вместе со значениями координат их характерных точек в пределах, предусмотренных Федеральным законом от 13.07.2015 № 218-ФЗ «О государственной регистрации недвижимости».

Виды разрешенного использования образуемых земельных участков определены в соответствии с Правилами землепользования и застройки на территории Владивостокского городского округа в редакции, действующей на дату подготовки Документации.

Технико-экономические показатели

Основные технико-экономические показатели проекта межевания территории приведены в таблице 23.

Таблица 23.

Основные технико-экономические показатели проекта межевания территории

| № п/п | Наименование показателя          | Единица измерения | Современное состояние | Расчетный период |
|-------|----------------------------------|-------------------|-----------------------|------------------|
| 1     | Площадь проектируемой территории | Га                | 3,8                   | 3,8              |

27

|   |   |     |   |   |
|---|---|-----|---|---|
| 2 | Количество вновь образуемых земельных участков, планируемых для предоставления в соответствии с ПЗЗ | шт. | 0 | 3 |
|---|---|-----|---|---|

Начальник управления архитектуры и градостроительства администрации города Артёма

О.А. Моисеева





**ГЛАВА АРТЕМОВСКОГО ГОРОДСКОГО ОКРУГА  
ПОСТАНОВЛЕНИЕ**

07.10.2024

№ 132-пг

**ОБ УТВЕРЖДЕНИИ ВНЕСЕНИЯ ИЗМЕНЕНИЙ В ДОКУМЕНТАЦИЮ ПО ПЛАНИРОВКЕ ТЕРРИТОРИИ ЗЕМЕЛЬНЫХ УЧАСТКОВ, РАСПОЛОЖЕННЫХ В РАЙОНЕ РУСЛА РЕКИ ОЗЕРНЫЕ КЛЮЧИ, ОТ ЗЕМЕЛЬНОГО УЧАСТКА С КАДАСТРОВЫМ НОМЕРОМ 25:27:020102:387 ДО ПЕРЕСЕЧЕНИЯ С УЛ. КИРОВА В АРТЕМОВСКОМ ГОРОДСКОМ ОКРУГЕ**

В соответствии с Градостроительным кодексом Российской Федерации, федеральными законами от 06.10.2003 № 131-ФЗ «Об общих принципах организации местного самоуправления в Российской Федерации», от 13.07.2015 № 212-ФЗ «О свободном порте Владивосток», Законом Приморского края от 18.11.2014 № 497-КЗ «О перераспределении полномочий между органами местного самоуправления муниципальных образований Приморского края и органами государственной власти Приморского края и внесении изменений в отдельные законодательные акты Приморского края», постановлением Администрации Приморского края от 29.02.2016 № 78-па «Об утверждении Порядка подготовки, утверждения документации по планировке территорий Владивостокского, Артемовского городских округов и поселений Надеждинского, Шкотовского муниципальных районов, внесения изменений в такую документацию, отмены такой документации или ее отдельных частей, признания отдельных частей такой документации не подлежащими применению», решением Думы Артемовского городского округа от 28.04.2011 № 497 «Об утверждении Правил землепользования и застройки Артемовского городского округа», руководствуясь Уставом Артемовского городского округа Приморского края,

**ПОСТАНОВЛЯЮ:**

1. Утвердить внесение изменений в документацию по планировке территории земельных участков, расположенных в районе русла реки Озерные Ключи, от земельного участка с кадастровым номером 25:27:020102:387 до пересечения с ул. Кирова в Артемовском городском округе.

2. Управлению архитектуры и градостроительства администрации Артемовского городского округа (Моисеевой О.А.):

2.1. Направить утвержденную документацию с внесенными изменениями по планировке территории земельных участков, расположенных в районе русла реки Озерные Ключи, от земельного участка с кадастровым номером 25:27:020102:387 до пересечения с ул. Кирова в Артемовском городском округе, и заверенную копию настоящего постановления в течение 7 (семи) дней со дня его принятия в министерство архитектуры и градостроительной политики Приморского края для размещения в информационной системе обеспечения градостроительной деятельности.

2.2. Направить данное постановление в орган кадастрового учета.

3. Управлению информационной политики администрации Артемовского городского округа (Рыбакова Д.В.) опубликовать в газете «Выбор» и разместить на официальном сайте Артемовского городского округа настоящее постановление и документацию с внесенными изменениями по планировке территории земельных участков, расположенных в районе русла реки Озерные Ключи, от земельного участка с кадастровым номером 25:27:020102:387 до пересечения с ул. Кирова в Артемовском городском округе.

4. Контроль за исполнением данного постановления возложить на заместителя главы администрации Артемовского городского округа Литвинова А.А.

**Глава Артемовского городского округа В.В. Квон**



**ООО ПК «Кадастровое дело»**

Общество с ограниченной ответственностью  
**Производственная компания «Кадастровое дело»**

692760, Приморский край, г. Артем, ул.  
Ульяновская, дом 3/1, оф. 73

Свидетельство № 2001.00.-2015-2502045640-П-177 от 12.05.2015 г.

**ВНЕСЕНИЕ ИЗМЕНЕНИЙ В ДОКУМЕНТАЦИЮ ПО ПЛАНИРОВКЕ ТЕРРИТОРИИ ЗЕМЕЛЬНЫХ УЧАСТКОВ, РАСПОЛОЖЕННЫХ В РАЙОНЕ РУСЛА РЕКИ ОЗЕРНЫЕ КЛЮЧИ, ОТ ЗЕМЕЛЬНОГО УЧАСТКА С КАДАСТРОВЫМ НОМЕРОМ 25:27:020102:387 ДО ПЕРЕСЕЧЕНИЯ С УЛ. КИРОВА В АРТЕМОВСКОМ ГОРОДСКОМ ОКРУГЕ**

ТОМ I Положение о планировке территории

Генеральный директор



М.В. Малышев

Инженер

С.В. Ткаченко

2024



**ООО ПК «Кадастровое дело»**

Общество с ограниченной ответственностью  
**Производственная компания «Кадастровое дело»**

692760, Приморский край, г. Артем, ул.  
Ульяновская, дом 3/1, оф. 73

Свидетельство № 2001.00.-2015-2502045640-П-177 от 12.05.2015 г.

**ВНЕСЕНИЕ ИЗМЕНЕНИЙ В ДОКУМЕНТАЦИЮ ПО ПЛАНИРОВКЕ ТЕРРИТОРИИ ЗЕМЕЛЬНЫХ УЧАСТКОВ, РАСПОЛОЖЕННЫХ В РАЙОНЕ РУСЛА РЕКИ ОЗЕРНЫЕ КЛЮЧИ, ОТ ЗЕМЕЛЬНОГО УЧАСТКА С КАДАСТРОВЫМ НОМЕРОМ 25:27:020102:387 ДО ПЕРЕСЕЧЕНИЯ С УЛ. КИРОВА В АРТЕМОВСКОМ ГОРОДСКОМ ОКРУГЕ**

ТОМ I Положение о планировке территории

2024

Изменения вносятся в документацию, ранее утвержденную постановлением главы Артемовского городского округа от 03.08.2021 № 265-пг «Об утверждении документации по планировке территории земельных участков, расположенных в районе русла реки Озерные Ключи, от земельного участка с кадастровым номером 25:27:020102:387 до пересечения с ул. Кирова в Артемовском городском округе» (далее – документация по планировке территории).

Документация комплектная и удовлетворяет требованиям технических регламентов и действующих нормативных документов и предусматривает мероприятия, обеспечивающие безопасность объекта при правильной эксплуатации сооружения.

Принятая технология и оборудование, строительные решения, организация производства и труда соответствуют новейшим достижениям науки и техники, в том числе взрывопожарной безопасности при правильной эксплуатации, данным инженерно-геологических изысканий и требованиям о защите населения и устойчивости объекта в чрезвычайных ситуациях.

Имя, № подл.

Подпись и дата

Взам. инв. №

Содержание

ВВЕДЕНИЕ ..... 4

РАЗДЕЛ 1. ПОЛОЖЕНИЯ О ХАРАКТЕРИСТИКАХ ПЛАНИРУЕМОГО РАЗВИТИЯ ТЕРРИТОРИИ ..... 6

1.1. Наименование и описание элементов планировочной структуры территории. Параметры и характеристики планируемого развития элементов планировочной структуры ..... 6

1.2. Нумерация, перечень и наименование зон планируемого размещения объектов капитального строительства. Параметры зон планируемого размещения объектов капитального строительства ..... 7

1.3. Описание и характеристики территорий общего пользования ..... 7

1.4. Каталог координат характерных точек планируемых к установлению красных линий ..... 8

РАЗДЕЛ 2. ПОЛОЖЕНИЯ ОБ ОЧЕРЕДНОСТИ ПЛАНИРУЕМОГО РАЗВИТИЯ ТЕРРИТОРИИ ..... 9

РАЗДЕЛ 3. ОСНОВНЫЕ ТЕХНИКО ЭКОНОМИЧЕСКИЕ ПОКАЗАТЕЛИ ..... 10

сооружения с восстановлением каскада прудов на р. Озерные Ключи, изменить вид разрешенного использования данного земельного участка.

4. Предусмотреть инженерную защиту территории и скорректировать зоны планируемого размещения объектов капитального строительства при реализации инвестиционного проекта «Реконструкция гидротехнического сооружения с восстановлением каскада прудов на р. Озерные Ключи».

Иные изменения данным проектом не предусмотрены.

В соответствии с п. 4 Постановление Правительства РФ от 31.03.2017 N 402 «Об утверждении Правил выполнения инженерных изысканий, необходимых для подготовки документации по планировке территории, перечня видов инженерных изысканий, необходимых для подготовки документации по планировке территории, и о внесении изменений в постановление Правительства Российской Федерации от 19 января 2006 года N 20 (с изменениями на 19 июня 2019 года)», компания ООО ПК «Кадастровое дело» приняла решение, что инженерные изыскания, выполненные на момент разработки «Документации по планировке территории земельных участков, расположенных: в районе русла реки Озерные Ключи, от земельного участка с кадастровым номером 25:27:020102:387 до пересечения с ул. Кирова в Артемовском городском округе» компанией НИИ «Земля и город» в 2021 году являются достаточными, уточнения не требуются. Ранее выполненные инженерные изыскания отвечают требованиям по сроку их давности в соответствии с законодательством Российской Федерации и СП 47.13330.2016.

ВВЕДЕНИЕ

Внесение изменений в документацию по планировке территории выполнено на основании Постановления главы Артемовского городского округа № 46-пг от 08.04.2024 г «О подготовке документации по внесению изменений в документацию по планировке территории земельных участков, расположенных в районе в районе русла реки Озерные Ключи, от земельного участка с кадастровым номером 25:27:020102:387 до пересечения с ул. Кирова в Артемовском городском округе».

Проект разработан на основании Генерального плана Артемовского городского округа, с изменениями, утвержденными в ред. Постановления Правительства Приморского края от 24.11.2023 № 819-пп и Правил землепользования и застройки Артемовского городского округа», утвержденные решением Думы Артемовского городского округа от 28.04.2011 № 497, в ред. Распоряжения министерства строительства Приморского края от 11.12.2023 № 244-ра.

Внесенные изменения представляют собой:

- Исключить земельный участок с условным номером ЗУ1. Пересмотреть территорию под земельными участками с кадастровыми номерами 25:27:030106:10470 (измененный участок, после его раздела, предусмотренного ранее) и 25:27:030106:815, с целью исключения из границ земельного участка с кадастровым номером 25:27:030106:815 территорий общего пользования, а также для устранения изломанности границ данного земельного участка.
- После исключения земельного участка с условным номером ЗУ1, предусмотреть образования новых земельных участков из земель, находящихся в государственной или муниципальной собственности.
- Скорректировать границы земельного участка с условным номером ЗУ6 согласно актуальным сведениям ЕГРН, а также с учетом планируемого размещения объектов капитального строительства входящих в состав работ по реконструкции гидротехнического

РАЗДЕЛ 1. ПОЛОЖЕНИЯ О ХАРАКТЕРИСТИКАХ ПЛАНИРУЕМОГО РАЗВИТИЯ ТЕРРИТОРИИ

1.1. Наименование и описание элементов планировочной структуры территории. Параметры и характеристики планируемого развития элементов планировочной структуры

В соответствии с Приказом Министерства строительства и жилищно-коммунального хозяйства Российской Федерации от 25.04.2017 № 738/пр «Об утверждении видов элементов планировочной структуры» в проекте планировки выделяется 19 элементов планировочной структуры.

Изменения внесены в границы элементом планировочной структуры – УДС – 1 и К-1 при этом площади их не изменились в связи с чем в таблицу 1.1. относительно эти элементов изменения не вносились.

В таблице 1.1 приведены подлежащие изменению наименование, описание, параметры и характеристики планируемого развития элементов планировочной структуры, внесены изменения в элемент планировочной структуры Топ-1 и образован новый элемент планировочной структуры К-9.

Таблица 1.1

Характеристики и параметры планируемого развития элементов планировочной структуры

| № элемента согласно чертежу планировки территории | Наименование элемента планировочной структуры                      | Площадь, га | Этажность |
|---|--|-------------|-----------|
| ТОП-1   | Территория общего пользования, за исключением улично-дорожной сети | 1,77        | -         |
| К-9   | Квартал  | 0,43        | 1         |

### 1.2. Нумерация, перечень и наименование зон планируемого размещения объектов капитального строительства. Параметры зон планируемого размещения объектов капитального строительства

В таблице 1.2 приведены нумерация, перечень и наименование зон планируемого размещения объектов капитального строительства подлежащие изменению.

Таблица 1.2

Нумерация, перечень, наименование и параметры зон планируемого размещения объектов капитального строительства

| Номер ЗПР ОКС | Наименование  | Площадь, м <sup>2</sup> | Предельное количество этажей/высота ОКС, м | ОКС                         |
|---------------|---|-------------------------|--|-----------------------------|
| 1             | 2   | 3                       | 4  | 6                           |
| ЗПР-3         | Зона планируемого размещения объектов капитального строительства инженерной инфраструктуры (ГТС2)         | 1120,32                 | -  | Гидротехническое сооружение |
| ЗПР-4         | Зона планируемого размещения объектов капитального строительства инженерной инфраструктуры (ГТС1)         | 1561,35                 | -  | Гидротехническое сооружение |
| ЗПР-5         | Зона планируемого размещения объектов капитального строительства инженерной инфраструктуры (ГТС, плотина) | 5400,47                 | -  | Гидротехническое сооружение |
| ЗПР-7         | Зона планируемого размещения объектов капитального строительства инженерной инфраструктуры (ГТС3)         | 1834,09                 | -  | Гидротехническое сооружение |

На чертеже планировки территории определены зоны размещения объектов капитального строительства (ГТС) и определены участки работ по реконструкции ГТС, на время проведения работ, в границах которых планируется не только размещение объектов капитального строительства, но и работы по благоустройству и укреплению территории, расчистка русла, укрепление откосов. Работы по расчистке русла реки между гидротехническими сооружениями выполняются в границах береговой полосы водного объекта. Изъятия земель в постоянное и временное пользование у правообладателей не требуется. На земельные участки, которые находятся в границах береговой полосы, должен быть предоставлен беспрепятственный доступ (Водный кодекс, ст. 6 п.п. 6, 8). Приватизация земельных участков в пределах береговой полосы запрещается (Земельный кодекс, ст. 27 п. 8). На земельные участки, которые находятся в государственной и муниципальной собственности на территории Артемовского городского округа Приморского края, согласование и возмещение убытков не требуется.

### РАЗДЕЛ 2. ПОЛОЖЕНИЯ ОБ ОЧЕРЕДНОСТИ ПЛАНИРУЕМОГО РАЗВИТИЯ ТЕРРИТОРИИ

В данный пункт внесение изменений не предусмотрено.

### РАЗДЕЛ 3. ОСНОВНЫЕ ТЕХНИКО ЭКОНОМИЧЕСКИЕ ПОКАЗАТЕЛИ

В данный пункт внесение изменений не предусмотрено.

### 1.3. Описание и характеристики территорий общего пользования

В данный пункт внесение изменений не предусмотрено.

### 1.4. Каталог координат характерных точек планируемых к установлению красных линий

В данный пункт внесение изменений не предусмотрено.



ООО ПК «Кадастровое дело»

Общество с ограниченной ответственностью  
Производственная компания «Кадастровое дело»

692760, Приморский край, г. Артем,  
ул. Ульяновская, дом 3/1, оф. 73

Свидетельство № 2001.00.-2015-2502045640-П-177 от 12.05.2015 г.

**ВНЕСЕНИЕ ИЗМЕНЕНИЙ В ДОКУМЕНТАЦИЮ ПО  
ПЛАНИРОВКЕ ТЕРРИТОРИИ ЗЕМЕЛЬНЫХ УЧАСТКОВ,  
РАСПОЛОЖЕННЫХ В РАЙОНЕ РУСЛА РЕКИ ОЗЕРНЫЕ  
КЛЮЧИ, ОТ ЗЕМЕЛЬНОГО УЧАСТКА С КАДАСТРОВЫМ  
НОМЕРОМ 25:27:020102:387 ДО ПЕРЕСЕЧЕНИЯ С УЛ. КИРОВА В  
АРТЕМОВСКОМ ГОРОДСКОМ ОКРУГЕ**

ТОМ III Основная (утверждаемая) часть проекта межевания территории

009КД-2024-ПМТ

2024

Изм.№ подл. Подпись и дата. Взам.инв.№



Общество с ограниченной ответственностью  
**Производственная компания «Кадастровое дело»**

692760, Приморский край, г. Артем, ул.  
Ульяновская, дом 3/1, оф. 73

Свидетельство № 2001.00.-2015-2502045640-П-177 от 12.05.2015 г.

**ВНЕСЕНИЕ ИЗМЕНЕНИЙ В ДОКУМЕНТАЦИЮ ПО  
ПЛАНИРОВКЕ ТЕРРИТОРИИ ЗЕМЕЛЬНЫХ УЧАСТКОВ,  
РАСПОЛОЖЕННЫХ В РАЙОНЕ РУСЛА РЕКИ ОЗЕРНЫЕ  
КЛЮЧИ, ОТ ЗЕМЕЛЬНОГО УЧАСТКА С КАДАСТРОВЫМ  
НОМЕРОМ 25:27:020102:387 ДО ПЕРЕСЕЧЕНИЯ С УЛ. КИРОВА В  
АРТЕМОВСКОМ ГОРОДСКОМ ОКРУГЕ**

ТОМ III Основная (утверждаемая) часть проекта межевания территории

Генеральный директор



М.В. Малышев

Инженер

С.В. Ткаченко

2024

Содержание

ВВЕДЕНИЕ ..... 5

РАЗДЕЛ 1. ПЕРЕЧЕНЬ И СВЕДЕНИЯ О ПЛОЩАДИ ОБРАЗУЕМЫХ  
ЗЕМЕЛЬНЫХ УЧАСТКОВ, В ТОМ ЧИСЛЕ ВОЗМОЖНЫЕ СПОСОБЫ ИХ  
ОБРАЗОВАНИЯ. ВИД РАЗРЕШЕННОГО ИСПОЛЬЗОВАНИЯ ОБРАЗУЕМЫХ  
ЗЕМЕЛЬНЫХ УЧАСТКОВ В СООТВЕТСТВИИ С ПРОЕКТОМ ПЛАНИРОВКИ  
ТЕРРИТОРИИ ..... 5

РАЗДЕЛ 2. ПЕРЕЧЕНЬ И СВЕДЕНИЯ О ПЛОЩАДИ ОБРАЗУЕМЫХ  
ЗЕМЕЛЬНЫХ УЧАСТКОВ, КОТОРЫЕ БУДУТ ОТНЕСЕНЫ К ТЕРРИТОРИЯМ  
ОБЩЕГО ПОЛЬЗОВАНИЯ ИЛИ ИМУЩЕСТВУ ОБЩЕГО ПОЛЬЗОВАНИЯ, В  
ТОМ ЧИСЛЕ В ОТНОШЕНИИ КОТОРЫХ ПРЕДПОЛАГАЮТСЯ  
РЕЗЕРВИРОВАНИЕ И (ИЛИ) ИЗЪЯТИЕ ДЛЯ ГОСУДАРСТВЕННЫХ ИЛИ  
МУНИЦИПАЛЬНЫХ НУЖД ..... 7

РАЗДЕЛ 3. ВЕДОМОСТЬ КООРДИНАТ ПОВОРОТНЫХ ТОЧЕК ПЕРЕЛОМА  
ГРАНИЦ ОБРАЗУЕМЫХ ЗЕМЕЛЬНЫХ УЧАСТКОВ, В ТОМ ЧИСЛЕ В  
ОТНОШЕНИИ КОТОРЫХ ПРЕДПОЛАГАЮТСЯ ИХ РЕЗЕРВИРОВАНИЕ И  
(ИЛИ) ИЗЪЯТИЕ ДЛЯ ГОСУДАРСТВЕННЫХ ИЛИ МУНИЦИПАЛЬНЫХ НУЖД  
..... 8

РАЗДЕЛ 4. ПРЕДЛОЖЕНИЯ ПО УСТАНОВЛЕНИЮ ПУБЛИЧНЫХ  
СЕРВИТУТОВ ..... 10

РАЗДЕЛ 5. СВЕДЕНИЯ О ГРАНИЦАХ ТЕРРИТОРИИ, В ОТНОШЕНИИ  
КОТОРОЙ УТВЕРЖДЕН ПРОЕКТ МЕЖЕВАНИЯ ..... 10

Изменения вносятся в документацию, ранее утвержденную постановлением главы Артемовского городского округа от 03.08.2021 № 265-пг «Об утверждении документации по планировке территории земельных участков, расположенных в районе русла реки Озерные Ключи, от земельного участка с кадастровым номером 25:27:020102:387 до пересечения с ул. Кирова в Артемовском городском округе» (далее – документация по планировке территории).

Документация комплектная и удовлетворяет требованиям технических регламентов и действующих нормативных документов и предусматривает мероприятия, обеспечивающие безопасность объекта при правильной эксплуатации сооружения.

Принятая технология и оборудование, строительные решения, организация производства и труда соответствуют новейшим достижениям науки и техники, в том числе взрывопожарной безопасности при правильной эксплуатации, данным инженерно-геологических изысканий и требованиям о защите населения и устойчивости объекта в чрезвычайных ситуациях.

**ВВЕДЕНИЕ**

Внесение изменений в документацию по планировке территории выполнено на основании Постановления главы Артемовского городского округа № 46-пг от 08.04.2024 г «О подготовке документации по внесению изменений в документацию по планировке территории земельных участков, расположенных в районе русла реки Озерные Ключи, от земельного участка с кадастровым номером 25:27:020102:387 до пересечения с ул. Кирова в Артемовском городском округе».

Проект разработан на основании Генерального плана Артемовского городского округа, с изменениями, утвержденными в ред. Постановления Правительства Приморского края от 24.11.2023 № 819-пп и Правил землепользования и застройки Артемовского городского округа», утвержденные решением Думы Артемовского городского округа от 28.04.2011 № 497, в ред. Распоряжения министерства строительства Приморского края от 11.12.2023 № 244-ра.

Внесенные изменения представляют собой:

1. Исключить земельный участок с условным номером ЗУ1. Пересмотреть территорию под земельными участками с кадастровыми номерами 25:27:030106:10470 (измененный участок, после его раздела, предусмотренного ранее) и 25:27:030106:815, с целью исключения из границ земельного участка с кадастровым номером 25:27:030106:815 территорий общего пользования, а также для устранения изломанности границ данного земельного участка.
2. После исключения земельного участка с условным номером ЗУ1, предусмотреть образования новых земельных участков из земель, находящихся в государственной или муниципальной собственности.
3. Скорректировать границы земельного участка с условным номером ЗУ6 согласно актуальным сведениям ЕГРН, а также с учетом планируемого размещения объектов капитального строительства входящих в состав работ по реконструкции гидротехнического сооружения с восстановлением каскада прудов на р. Озерные Ключи, изменить вид разрешенного использования данного земельного участка.

4. Предусмотреть инженерную защиту территории и скорректировать зоны планируемого размещения объектов капитального строительства при реализации инвестиционного проекта «Реконструкция гидротехнического сооружения с восстановлением каскада прудов на р. Озерные Ключи».

Иные изменения данным проектом не предусмотрены.

В соответствии с п. 4 Постановление Правительства РФ от 31.03.2017 N 402 «Об утверждении Правил выполнения инженерных изысканий, необходимых для подготовки документации по планировке территории, перечня видов инженерных изысканий, необходимых для подготовки документации по планировке территории, и о внесении изменений в постановление Правительства Российской Федерации от 19 января 2006 года N 20 (с изменениями на 19 июня 2019 года)», компания ООО ПК «Кадастровое дело» приняла решение, что инженерные изыскания, выполненные на момент разработки «Документации по планировке территории земельных участков, расположенных: в районе русла реки Озерные Ключи, от земельного участка с кадастровым номером 25:27:020102:387 до пересечения с ул. Кирова в Артемовском городском округе» компанией НИИ «Земля и город» в 2021 году являются достаточными, уточнения не требуются. Ранее выполненные инженерные изыскания отвечают требованиям по сроку их давности в соответствии с законодательством Российской Федерации и СП 47.13330.2016.

#### РАЗДЕЛ 1. ПЕРЕЧЕНЬ И СВЕДЕНИЯ О ПЛОЩАДИ ОБРАЗУЕМЫХ ЗЕМЕЛЬНЫХ УЧАСТКОВ, В ТОМ ЧИСЛЕ ВОЗМОЖНЫЕ СПОСОБЫ ИХ ОБРАЗОВАНИЯ. ВИД РАЗРЕШЕННОГО ИСПОЛЬЗОВАНИЯ ОБРАЗУЕМЫХ ЗЕМЕЛЬНЫХ УЧАСТКОВ В СООТВЕТСТВИИ С ПРОЕКТОМ ПЛАНИРОВКИ ТЕРРИТОРИИ

В рамках проекта внесения изменений предусмотрено исключение из таблицы 1.1 земельного участка ЗУ1, корректировка границ, площади и вида разрешенного использования земельного участка ЗУ6, а также образование новых земельных участков.

|      |     |   |  |   |
|------|-----|---|--|---|
| ЗУ35 | 118 | в соответствии со статьей 11.3 Земельного кодекса РФ (Образование земельных участков из земель или земельных участков, находящихся в государственной или муниципальной собственности) | 12.0 (земельные участки (территории) общего пользования) | Состоит из: земель, находящихся в государственной или муниципальной собственности |
|------|-----|---|--|---|

\* перед образованием земельных участков путем перераспределения необходимо исходные участки привести к одному виду разрешенного использования. Поскольку вид разрешенного использования земельного участка с кадастровым номером 25:27:030106:815 «К зданию закусочной» проектом предлагается выбрать вид разрешенного использования «Общественное питание», который является условно разрешенным видом использования. Перед процедурой образования земельного участка с условным номером ЗУ32 и ЗУ33 необходимо получить разрешение на условно-разрешенный вид использования «Общественное питание» на исходные (25:27:030106:815 и ЗУ31) и образуемые участки. После перераспределения земельных участков поменять вид использования земельного участку ЗУ33 на *земельные участки (территории) общего пользования*.

#### РАЗДЕЛ 2. ПЕРЕЧЕНЬ И СВЕДЕНИЯ О ПЛОЩАДИ ОБРАЗУЕМЫХ ЗЕМЕЛЬНЫХ УЧАСТКОВ, КОТОРЫЕ БУДУТ ОТНЕСЕНЫ К ТЕРРИТОРИЯМ ОБЩЕГО ПОЛЬЗОВАНИЯ ИЛИ ИМУЩЕСТВУ ОБЩЕГО ПОЛЬЗОВАНИЯ, В ТОМ ЧИСЛЕ В ОТНОШЕНИИ КОТОРЫХ ПРЕДПОЛАГАЮТСЯ РЕЗЕРВИРОВАНИЕ И (ИЛИ) ИЗЪЯТИЕ ДЛЯ ГОСУДАРСТВЕННЫХ ИЛИ МУНИЦИПАЛЬНЫХ НУЖД

В рамках проекта внесения изменений предусмотрено исключение из таблицы 2.1 земельного участка ЗУ1, а также образование новых земельных участков.

Таблица 2.1

Перечень и сведения о площади образуемых земельных участков, которые будут отнесены к территориям общего пользования

| Условный номер образуемого земельного участка, ЗУ: | Площадь, кв. м | Вид разрешенного использования в соответствии с классификатором видов разрешенного использования земельных участков |
|--|----------------|---|
| ЗУ33   | 67             | 12.0 (Земельные участки (территории) общего пользования)  |
| ЗУ34   | 1079           | 12.0 (Земельные участки (территории) общего пользования)  |
| ЗУ35   | 118            | 12.0 (Земельные участки (территории) общего пользования)  |

Таблица 1.1

Перечень и сведения о площади образуемых земельных участков, в том числе возможные способы их образования

| Условный номер образуемого земельного участка, ЗУ: | Площадь, кв. м | Возможный способ образования земельного участка  | Вид разрешенного использования в соответствии с классификатором видов разрешенного использования земельных участков | Примечание  |
|--|----------------|--|---|---|
| ЗУ6  | 4303           | в соответствии со статьей 11.3 Земельного кодекса РФ (Образование земельных участков из земель или земельных участков, находящихся в государственной или муниципальной собственности)  | 4.6 (общественное питание)  | Состоит из: земель, находящихся в государственной или муниципальной собственности, необходимо получить разрешение на условно разрешенный вид использования  |
| ЗУ32   | 464            | Образование предусмотрено в 2 этапа:<br>1й этап образования: в соответствии со статьей 11.4 Земельного кодекса РФ (Раздел земельного участка)<br>2й этап образования: Статья 39.28. Земельного кодекса РФ (перераспределения земельных участков, находящихся в государственной или муниципальной собственности, и земельных участков, находящихся в частной собственности) | 4.6 (общественное питание)  | Образуется путем раздела земельного участка 25:27:030106:10470, с сохранением исходного в измененных границах<br>Образуется промежуточный участок ЗУ31, площадью 67 кв.м.<br><br>Образуется путем перераспределения промежуточного земельного участка ЗУ31 и земельного участка с кадастровым номером 25:27:030106:815* |
| ЗУ33   | 67             | в соответствии со статьей 39.28. Земельного кодекса РФ (перераспределения земельных участков, находящихся в государственной или муниципальной собственности, и земельных участков, находящихся в частной собственности)  | 12.0 (земельные участки (территории) общего пользования)  | Образуется путем перераспределения промежуточного земельного участка ЗУ31 и земельного участка с кадастровым номером 25:27:030106:815*  |
| ЗУ34   | 1079           | в соответствии со статьей 11.3 Земельного кодекса РФ (Образование земельных участков из земель или земельных участков, находящихся в государственной или муниципальной собственности)  | 12.0 (земельные участки (территории) общего пользования)  | Состоит из: земель, находящихся в государственной или муниципальной собственности   |

#### РАЗДЕЛ 3. ВЕДОМОСТЬ КООРДИНАТ ПОВОРОТНЫХ ТОЧЕК ПЕРЕЛОМА ГРАНИЦ ОБРАЗУЕМЫХ ЗЕМЕЛЬНЫХ УЧАСТКОВ, В ТОМ ЧИСЛЕ В ОТНОШЕНИИ КОТОРЫХ ПРЕДПОЛАГАЮТСЯ ИХ РЕЗЕРВИРОВАНИЕ И (ИЛИ) ИЗЪЯТИЕ ДЛЯ ГОСУДАРСТВЕННЫХ ИЛИ МУНИЦИПАЛЬНЫХ НУЖД

В рамках проекта внесения изменений предусмотрено исключение из таблицы 1.1 земельного участка ЗУ1, корректировка границ, площади и вида разрешенного использования земельного участка ЗУ6, а также образование новых земельных участков.

Ведомость координат характерных точек перелома границ образуемых земельных участков приведена в таблице 3.1.

Таблица 3.1

Ведомость координат характерных точек перелома границ образуемых земельных участков

| №                                     | X, м      | Y, м       |
|---------------------------------------|-----------|------------|
| 1                                     | 2         | 3          |
| Условный номер земельного участка ЗУ6 |           |            |
| 1                                     | 386606,03 | 1418700,96 |
| 2                                     | 386607,26 | 1418705,55 |
| 3                                     | 386499,61 | 1418757,54 |
| 4                                     | 386480,17 | 1418766,71 |
| 5                                     | 386479,98 | 1418735,98 |
| 6                                     | 386480,41 | 1418704,26 |
| 7                                     | 386509,61 | 1418702,00 |
| 8                                     | 386549,18 | 1418701,23 |
| 9                                     | 386549,62 | 1418701,22 |
| 10                                    | 386553,17 | 1418701,19 |
| 11                                    | 386573,58 | 1418701,00 |
| 12                                    | 386573,65 | 1418704,44 |
| 13                                    | 386585,22 | 1418704,13 |
| 14                                    | 386594,21 | 1418703,98 |
| 1                                     | 386606,03 | 1418700,96 |

9

| №  | X, м      | Y, м       |
|--|-----------|------------|
| 1  | 2         | 3          |
| Условный номер земельного участка ЗУ31 (промежуточный участок) |           |            |
| 1  | 386722,15 | 1418528,45 |
| 2  | 386722,14 | 1418530,26 |
| 3  | 386720,10 | 1418534,80 |
| 4  | 386718,57 | 1418536,47 |
| 5  | 386713,10 | 1418538,47 |
| 6  | 386713,03 | 1418528,84 |
| 1  | 386722,15 | 1418528,45 |
| Условный номер земельного участка ЗУ32                         |           |            |
| 1  | 386738,61 | 1418524,41 |
| 2  | 386739,03 | 1418543,97 |
| 3  | 386732,60 | 1418544,01 |
| 4  | 386717,58 | 1418544,10 |
| 5  | 386713,28 | 1418544,12 |
| 6  | 386713,10 | 1418538,47 |
| 7  | 386713,03 | 1418528,84 |
| 8  | 386722,15 | 1418528,45 |
| 9  | 386722,18 | 1418524,73 |
| 10   | 386730,83 | 1418524,56 |
| 1  | 386738,61 | 1418524,41 |
| Условный номер земельного участка ЗУ33                         |           |            |
| Контур1  |           |            |
| 1  | 386739,03 | 1418543,97 |
| 2  | 386739,16 | 1418550,15 |
| 3  | 386732,85 | 1418550,24 |
| 4  | 386732,60 | 1418544,01 |
| 1  | 386739,03 | 1418543,97 |
| Контур2  |           |            |
| 5  | 386717,58 | 1418544,10 |
| 6  | 386717,68 | 1418550,46 |
| 7  | 386713,30 | 1418550,52 |
| 8  | 386713,28 | 1418544,12 |
| 5  | 386717,58 | 1418544,10 |
| Условный номер земельного участка ЗУ34                         |           |            |
| 1  | 386742,89 | 1418458,89 |
| 2  | 386742,62 | 1418524,30 |
| 3  | 386740,81 | 1418459,44 |
| 4  | 386712,41 | 1418459,69 |

Изм. № подл. Подпись и дата. Взам. инв. №

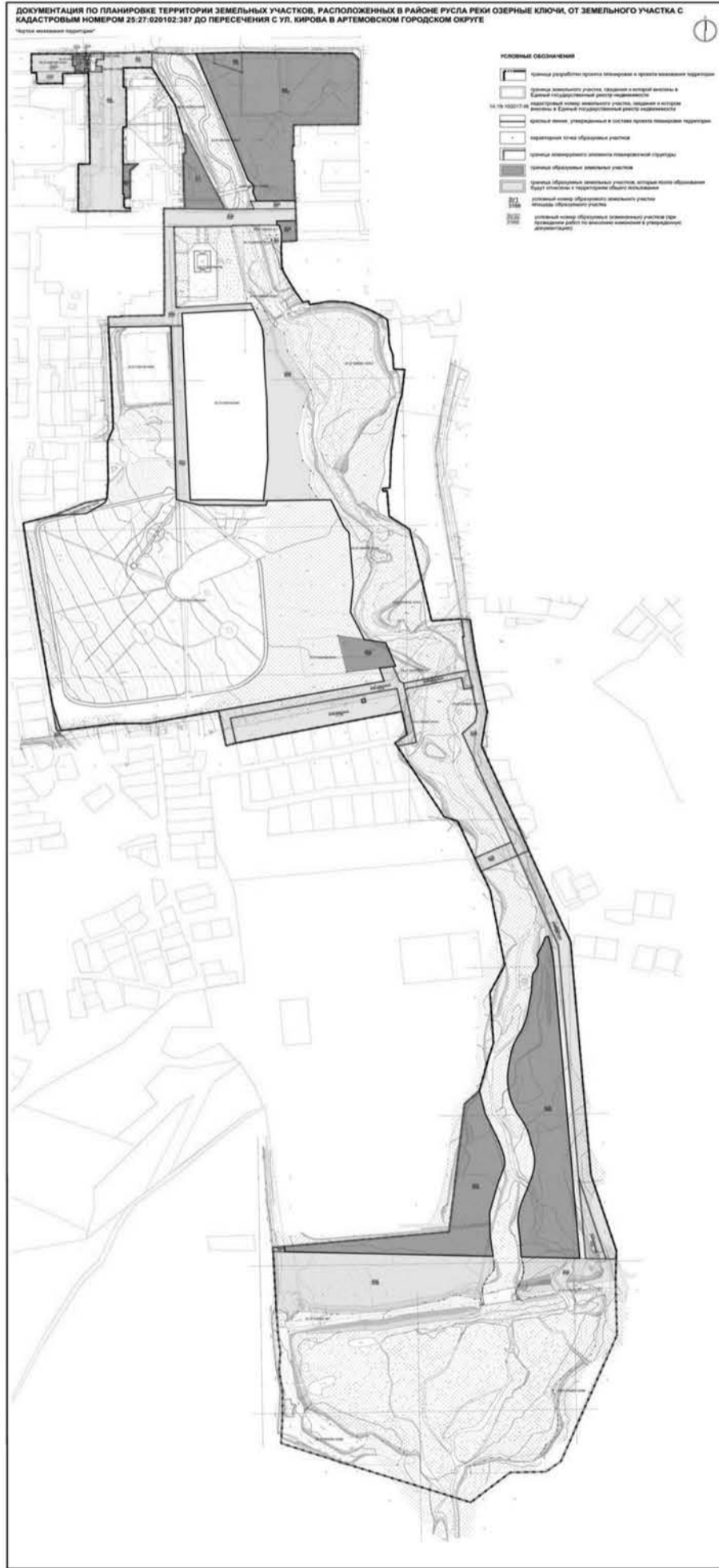
10

|  |           |            |
|--|-----------|------------|
| 5                                      | 386713,03 | 1418528,84 |
| 6                                      | 386713,10 | 1418538,47 |
| 7                                      | 386713,28 | 1418544,12 |
| 8                                      | 386713,30 | 1418550,52 |
| 9                                      | 386710,19 | 1418549,97 |
| 10                                     | 386709,56 | 1418508,97 |
| 11                                     | 386691,42 | 1418509,24 |
| 12                                     | 386692,62 | 1418507,23 |
| 13                                     | 386692,11 | 1418471,65 |
| 14                                     | 386692,96 | 1418467,52 |
| 15                                     | 386698,27 | 1418467,20 |
| 16                                     | 386702,28 | 1418467,14 |
| 17                                     | 386708,87 | 1418467,02 |
| 18                                     | 386710,75 | 1418467,09 |
| 19                                     | 386710,72 | 1418458,89 |
| 20                                     | 386732,84 | 1418459,13 |
| 1                                      | 386742,89 | 1418458,89 |
| Условный номер земельного участка ЗУ35 |           |            |
| 1                                      | 386742,62 | 1418524,30 |
| 2                                      | 386743,42 | 1418553,09 |
| 3                                      | 386739,23 | 1418553,20 |
| 4                                      | 386739,16 | 1418550,15 |
| 5                                      | 386739,03 | 1418543,97 |
| 6                                      | 386738,61 | 1418524,41 |
| 1                                      | 386742,62 | 1418524,30 |

**РАЗДЕЛ 4. ПРЕДЛОЖЕНИЯ ПО УСТАНОВЛЕНИЮ ПУБЛИЧНЫХ СЕРВИТУТОВ**  
В данный раздел внесение изменений не предусмотрено.

**РАЗДЕЛ 5. СВЕДЕНИЯ О ГРАНИЦАХ ТЕРРИТОРИИ, В ОТНОШЕНИИ КОТОРОЙ УТВЕРЖДЕН ПРОЕКТ МЕЖЕВАНИЯ**  
В данный раздел внесение изменений не предусмотрено.

Изм. № подл. Подпись и дата. Взам. инв. №



# Осенний призыв на военную службу стартовал в Приморье



**1 октября стартовал осенний призыв граждан на военную службу. Всего с октября по декабрь планируется призвать около 1,5 тысяч приморцев, то есть меньше, чем в весенний призыв.**

Как сообщили в военном комиссариате Приморья, текущей осенью на военную службу будут призваны около 1,5 тысяч приморцев. Срок военной службы составит традиционные 12 месяцев, а первые отправки призывников к месту службы запланированы на 15 октября.

«Около трети призывников будут распределены в учебные соединения и воинские части, где освоят современную военную технику и получат военно-учетную специальность. По окончании обучения, в соответствии с полученными навыками, они будут направлены в войска», – добавили в пресс-службе комиссариата.

Остальные призывники будут направлены в войска, соответственно своему уровню образования и профессиональным навыкам. Подробную информацию можно найти на официальном сайте Министерства обороны Российской Федерации.

Важно подчеркнуть, что молодые люди, проходящие службу по призыву, не будут привлекаться к участию в специальной военной операции.

В военном комиссариате Приморья отметили, что весной для прохождения воен-

ной службы в Вооруженные войска, другие войска и воинские формирования было отправлено около двух тысяч человек.

«Большая часть приморских призывников была направлена в части, расположенные на территории Восточного военного округа и почти половина из них остались служить в Приморском крае», – уточнили в военном комиссариате.

Отметим, за соблюдением законности в ходе проведения призыва следят органы прокуратуры. В военных прокуратурах работают консультационные центры, по всем вопросам призывники и их родители могут обращаться в надзорные органы.

Оповещение граждан о явке на мероприятия, связанные с призывом на военную службу, будет осуществляться повестками в бумажном виде. Они будут доводиться как лично призывникам под расписку, так и заказными письмами.

Перед отправкой молодых людей к местам прохождения службы им выдадут повседневную форму, зарплатные банковские карты, персональные карты военнослужащих, несессеры с бытовыми принадлежностями.

Отметим, с 1 октября начали работу прямые телефонные линии в регионах по вопросам весеннего призыва. Нужный номер можно найти на сайте Минобороны.

**По материалам пресс-службы Военного комиссариата Приморского края.**

# Торговые павильоны для приморских товаров в двух городах КНР

**В Китае откроют торговые павильоны и склады для продажи приморских товаров на маркетплейсах**

**Краевой центр «Мой бизнес» откроет постоянные торговые павильоны для приморских товаров в двух городах КНР: Харбине и Даляне, предоставит складские помещения для их продажи на маркетплейсах и компенсирует расходы на доставку товаров из Приморья в Китай. Об этом сообщили предпринимателям региона на открытом заседании Клуба экспортеров Приморья.**

Два торговых павильона в Харбине и Даляне будут играть роль не только розничных точек продаж, но и места, где покупатели смогут посмотреть и оценить товар перед заказом оптовой партии. Товары, представленные в павильонах, будут продаваться на популярных китайских маркетплейсах, чтобы увеличить объем продаж и расширить их географию. Центр уже заключил договоры на предоставление приморским компаниям складских помещений в бондовых зонах КНР, также планируется рекламировать товары из Приморья с помощью китайских блогеров. Заместитель генерального директора краевого центра «Мой бизнес» Леонид Канин отметил, что доставка товаров производителей региона из Приморья в торговые павильоны в Китае будет компенсироваться Центром поддержки экспорта за счет выделенной субсидии Правительством Приморского края.

«Мы компенсируем экспортерам затраты на доставку товаров в Китай, возьмем на себя логистику. Соответственно наши товары в Китае будут стоить практически столько же, сколько и в Приморье – это сделает их более конкурентоспособными. Такая мера поддержки, думаю, будет очень эффективной для экспортеров», – рассказал Леонид Канин.

Также участникам заседания презентовали список международных выставок и бизнес-миссий, в которых могут принять участие приморские экспортеры за счет регионального Центра поддержки экспорта, который является подразделением центра «Мой бизнес». Предпринимате-

ли могут представить свои товары на выставках во Вьетнаме и КНДР. Центр поддержки экспорта оплатит для предпринимателей Приморья участие в этих мероприятиях, возьмет на себя аренду выставочной площадки и постройку стенда для товаров. На выставках приморские экспортеры смогут заинтересовать своими товарами потенциальных покупателей и провести переговоры.

«Помимо участия в выставках, мы организуем для приморских компаний до конца года несколько бизнес-миссий. Сейчас ведем набор заявок на участие в бизнес-миссиях в китайских городах Шеньян и Гуанджоу, а также во Вьетнаме, Японии и Лаосе. Во время этих миссий мы организуем переговоры участников миссий с заинтересованными в покупке приморских товаров зарубежными компаниями», – отметила руководитель Центра поддержки экспорта Приморского края Наталья Акимова.

Клуб экспортеров Приморья был учрежден краевым Центром поддержки экспорта в прошлом году, чтобы улучшить взаимодействие между предпринимателями, помочь им обмениваться опытом, выявить лучшие практики и актуальные проблемы, а также сформировать предложения по улучшению государственной поддержки и стимулированию экспортной деятельности в регионе. В него входят экспортноориентированные представители малого и среднего бизнеса Приморья.

Напомним, региональный центр «Мой бизнес» оказывает услуги при поддержке министерства экономического развития Приморского края в рамках национальных проектов «Малое и среднее предпринимательство и поддержка индивидуальной предпринимательской инициативы» и «Международная кооперация и экспорт». Информацию об актуальных услугах и мероприятиях центра «Мой бизнес» Приморского края можно узнать на сайте. Актуальные новости Центра поддержки экспорта региона, который является подразделением центра «Мой бизнес» Приморья, можно узнать в Телеграм.

**Всеволод Крапивин.**

## ГРАФИК ПРИЁМА ГРАЖДАН РУКОВОДИТЕЛЯМИ АДМИНИСТРАЦИИ АРТЕМОВСКОГО ГОРОДСКОГО ОКРУГА НА ОКТЯБРЬ 2024 ГОДА

| №  | Ф.И.О.                         | Должность   | Дни приёма   | Время приема |
|----|--------------------------------|---|--------------|--------------|
| 1. | Квон Вячеслав Васильевич       | Глава Артемовского городского округа  | 2,9,16,23,30 | 11:00        |
| 2. | Воркова Виктория Александровна | Первый заместитель главы администрации Артемовского городского округа   | 1,15         | 14:00        |
| 3. | Железнова Наталья Сергеевна    | Заместитель главы администрации – начальник управления муниципальной собственности администрации Артемовского городского округа | 3,17         | 15:00        |
| 4. | Колпаков Дмитрий Николаевич    | И.о. заместителя главы администрации – начальника управления образования администрации Артемовского городского округа           | 14,28        | 16:00        |
| 5. | Лимарь Роман Сергеевич         | Заместитель главы администрации Артемовского городского округа  | 8,22         | 16:00        |
| 6. | Литвинов Алексей Александрович | Заместитель главы администрации Артемовского городского округа  | 7,21         | 16:00        |
| 7. | Ситдинов Сергей Александрович  | Заместитель главы администрации Артемовского городского округа  | 10,24        | 16:00        |
| 8. | Шелестов Максим Кириллович     | Заместитель главы администрации Артемовского городского округа  | 3,17         | 16:00        |

**Кадастровым инженером Кареповой Софьей Васильевной** (квалификационный аттестат № 25-13-13, работник ООО «Артем ГЕО», почтовый адрес: Приморский край, г. Артем, ул. Уссурийская, д.2, кв. 6, тел. 8(914) 662-20-57, e-mail: Karepova\_f\_sofya@mail.ru) **выполняются кадастровые работы по уточнению местоположения границ земельного участка с кадастровым номером 25:27:080104:11** по адресу: Приморский край, г. Артем, с/т «Фиалка», участок №189. Заказчик: Хасанов Михаил Станиславович, зарегистрирован по адресу: г. Артем, ул. Лесная, д. 19, кв. 19, тел. 89146677230.

Собрание заинтересованных лиц по поводу согласования границ земельных участков состоится 11 ноября 2024 г. в 12:00 по адресу: г. Артем, ул. Уссурийская, 2-6.

Смежные земельные участки, с правообладателями которых требуется согласовать местоположение границ, находятся в кадастровых кварталах 25:27:080104, 25:27:080106, 25:27:080107, 25:27:080108.

С проектом межевого плана можно ознакомиться по адресу: г. Артем, ул. Уссурийская, 2-6. Возражения по проекту межевого плана и требования о проведении согласования местоположения границ земельного участка на местности принимаются в течение месяца со дня опубликования данного объявления по адресу: г. Артем, ул. Уссурийская, 2-6. При проведении согласования местоположения границ при себе необходимо иметь документ, удостоверяющий личность, а также документы о правах на земельный участок.