



ВЫБОР

№83 (12884)

16 октября 2024 г.
среда

www.gazeta.vibor.com



Официальные материалы
администрации
и Думы Артёмовского
городского округа

ВСТУПАЙ В АРМИЮ ПОБЕДИТЕЛЕЙ!



8 914 660 48 80

ЕДИНОВРЕМЕННО

1 200 000 РУБ.

ЕЖЕМЕСЯЧНО

от 200 000 РУБ.

ИЗВЕЩЕНИЕ О ПРОВЕДЕНИИ СОБРАНИЯ О СОГЛАСОВАНИИ МЕСТОПОЛОЖЕНИЯ ГРАНИЦЫ ЗЕМЕЛЬНОГО УЧАСТКА

Кадастровым инженером Капитоновой Юлией Сергеевной (№ регистрации в государственном реестре лиц, осуществляющих кадастровую деятельность 10827, адрес: Прим. край, г. Владивосток, ул. Светланская, 167, оф. 508, e-mail: sfera-kadastr@mail.ru, тел. 89143307310) в отношении земельного участка с кад. № 25:27:070202:508, расположенного по адресу: Прим. край, г. Артем, ул. Минина, дом 11, выполняются кадастровые работы по уточнению местоположения границ земельного участка. Смежные участки расположены в кадастровом квартале 25:27:070202. Заказчик кадастровых работ: Румянцева И.О., почтовый адрес: 6900089, г. Владивосток, ул. Шошина, д. 9, кв. 4, тел. 89084481332.

Собрание заинтересованных лиц по поводу согласования местоположения границ состоится по адресу: Приморский край, г. Владивосток, ул. Светланская, 167, оф. 508, 18.11.2024 г. с 9-00 до 15-00. Ознакомление с проектом межевого плана и обоснованные возражения о местоположении границ земельных участков принимаются с 17.10.2024 г. по 18.11.2024г., по адресу: 690001, Прим. край, г. Владивосток, ул. Светланская, 167, оф. 508. При проведении согласования местоположения границ при себе необходимо иметь документ, удостоверяющий личность, а также документы о правах на земельный участок.

В тексте извещения о проведении собрания о согласовании местоположения границ земельных участков кадастровым инженером Чередниченко Александрой Валерьевной, опубликованном в печатном издании «Выбор» от 02.10.2024г. №79 (12880), была допущена опечатка. В строке 17 вместо «...05.10.2024г.» читать «...18.11.2024г...». В строке 22 вместо «...с 02.09.2024г. по 04.10.2024г.» читать «...с 02.10.2024г. по 17.11.2024г...».

УСЛУГИ

Ремонт холодильников на дому. Организация. Гарантия на ремонт. Пенсионерам скидка. Ул. Фрунзе, д. 45-Г, тел. 8-914-793-79-51.

Ремонт телевизоров, микроволновок. Тел. 3-24-09, 8-902-556-97-51.

РАЗНОЕ

- Утерянный военный билет на имя Астапенко Эдуарда Александровича считать недействительным.
- Утерянный военный билет на имя Рябцева Виктора Николаевича считать недействительным.



Хотите подать объявление в любое СМИ, не выходя из офиса или дома?

ЛЕГКО!

тел. 8(42337) 6-25-08

реклама

ИЗВЕЩЕНИЕ О ПРОВЕДЕНИИ ОТКРЫТОГО КОНКУРСА №11/24

Администрация Артёмовского городского округа приглашает к участию в открытом конкурсе на право управления многоквартирными домами на территории Артёмовского городского округа юридических лиц и индивидуальных предпринимателей. Конкурс проводится в соответствии с нормами Жилищного кодекса Российской Федерации, постановления Правительства Российской Федерации от 06.02.2006 №75 «О порядке проведения органом местного самоуправления открытого конкурса по отбору управляющей организации для управления многоквартирным домом».

Открытый конкурс проводится на основании: по лотам №4, 7, 8, 11, 12, 14, 15, 16, 19, 21, 22, 24, 25, 27, 28, 29, 31, 33, 34, 35, 36, 37, 38, 39, 40, 41, 43, 44, 45, 46, 47, 48, 49 – в течение шести месяцев до дня проведения открытого конкурса собственниками помещений в МКД не

выбран способ управления этим домом; по лотам №1, 2, 3, 5, 6, 9, 10, 13, 17, 18, 20, 23, 26, 30, 32, 42 – многоквартирные дома, в которых доля муниципального образования в праве общей собственности на общее имущество составляет более чем пятьдесят процентов; разрешение на ввод в эксплуатацию статья 161 п. 13 ЖК РФ – по лотам №50, 51.

Почтовый адрес, телефон, адрес электронной почты: г. Артём, ул. Фрунзе, 82, тел. 8(42337)3-36-01, факс 8(42337)3-36-01, адрес электронной почты: artem_jifond@mail.ru

Конкурсная документация размещена на официальном сайте Российской Федерации для размещения информации о проведении торгов www.torgi.gov.ru.

Контактное лицо: главный специалист планово – экономического отдела МКУ УУСМЖФ Федосеева Ирина Николаевна.

Характеристика объекта конкурса:

№ п/п	Адрес многоквартирного дома	Год постройки	Количество этажей	Количество квартир	Общая площадь жилых помещений	Общая площадь нежилых помещений, не входящих в состав общего имущ-ва	Общая площадь помещений общего пользования	Вид благоустройства	Тип постройки	Площадь земельного участка, входящего в состав общего имущ-ва дома
Лот №1										
1.	пер. Борисова, 24	1976	1	3	106,8	-	-	э/энергия	брус	3116
Лот №2										
1.	ул. Вторая, 2	1957	1	4	131,9	-	-	э/энергия	брус	1766,3
Лот №3										
1.	ул. Вторая, 4	1967	1	4	137,6	-	-	э/энергия	брус	2152
Лот №4										
1.	ул. Грибная, 3	1980	1	2	128,6	-	-	э/энергия	Брус	2290
Лот №5										
1.	ул. Грибная, 4	1980	1	2	127,3	-	-	э/энергия	крупнопанельные	2120
Лот №6										
1.	ул. Стрельникова, 26	1961	1	6	166,3	-	-	э/энергия, водоснабжение	Кирпичные	1440,0
Лот №7										
1.	ул. Астраханская, 42	1956	1	2	54,4	-	-	э/энергия, водоснабжение, водоотведение	Шлакозаливные	1232
Лот №8										
1.	ул. Астраханская, 44	1958	1	2	54,2	-	-	э/энергия, водоснабжение, водоотведение	Шлакоблочные	1231
Лот №9										
1.	ул. Виноградная, 7	1971	1	2	95,5	-	-	э/энергия	кирпичные	1839,0
Лот №10										
1.	ул. Вокзальная, 51б	1978	1	3	121,6	-	-	э/энергия	брус	878,0
Лот №11										
1.	ул. Железнодорожная, 24	1947	1	4	80,2	-	-	э/энергия	Брус	2338
Лот №12										
1.	ул. Менжинского, 13	1977	1	2	75,9	-	-	э/энергия	Брус	1026
Лот №13										
1.	ул. Менжинского, 14	1980	1	1	98,8	-	-	э/энергия, водоснабжение	Брус	1470
Лот №14										
1.	ул. Менжинского, 16	1980	1	2	105,2	-	-	э/энергия, водоснабжение	Брус	1196
Лот №15										
1.	ул. Менжинского, 23	1984	1	2	95,5	-	-	э/энергия	Кирпич	1116
Лот №16										
1.	ул. Омская, 21	1958	1	2	70,5	-	-	э/энергия	Рубленный из брусьев	897
Лот №17										
1.	ул. Омская, 27	1975	1	1	75,8	-	-	э/энергия	Брус	800
Лот №18										
1.	ул. Омская, 41	1979	1	2	97,4	-	-	э/энергия	Бревна	600
Лот №19										
1.	ул. Омская, 42	1968	1	2	67,6	-	-	э/энергия	Брус	1795
Лот №20										
1.	ул. Томская, 33	1982	1	2	96,3	-	-	э/энергия, водоснабжение	Брусчатые	722
Лот №21										
1.	ул. Томская, 37	1982	1	4	93,3	-	-	э/энергия	брусчатые	726
Лот №22										
1.	ул. Томская, 39	1979	1	2	70,2	-	-	э/энергия	Из бруса	577
Лот №23										
1.	ул. Ватутина, 9	1954	2	18	1016,6	-	-	э/энергия, водоснабжение, водоотведение, отопление	шлакоблочный	2618
Лот №24										
1.	ул. Ульяновская, 6	1960	2	8	343,1	-	-	э/энергия, водоснабжение, водоотведение, отопление	бревна	1788
Лот №25										
1.	ул. Норильская, 8	1977	5	118	2964,9	-	-	э/энергия, водоснабжение, отопление	Бутово-ленточный	13660
Лот №26										
1.	ул. Виноградная, 3/1	1972	3	44	621	-	-	э/энергия, водоснабжение, отопление	Кирпич	1940
Лот №27										
1.	ул. Дзержинского, 27	1961	4	66	1148,6	387,7	-	э/энергия, водоснабжение, водоотведение, отопление	Кирпич	2675
Лот №28										
1.	ул. Дзержинского, 37	1930	2	32	565,3	197,6	-	э/энергия, водоснабжение, водоотведение, отопление	Шлакоблок	1650
Лот №29										
1.	ул. Черноморская, 4/1	1985	5	147	3306,1	93,00	-	э/энергия, водоснабжение, водоотведение, отопление	Железобетонные панели	3447,8
Лот №30										
1.	ул. Ленинградская, 7	1959	2	21	604,5	-	-	э/энергия, водоснабжение, водоотведение, отопление	Кирпич	2131
Лот №31										
1.	ул. Севастопольская, 16	1954	2	12	519,3	-	44,9	э/энергия, водоснабжение водоотведение, отопление	шлакобетон	4290
Лот №32										
1.	ул. Севастопольская, 1	1957	2	52	747,9	-	-	э/энергия, водоснабжение, водоотведение, отопление	шлаколитой	2017,4
Лот №33										
1.	ул. Севастопольская, 3	1939	2	8	461,5	-	-	э/энергия, водоснабжение водоотведение, отопление	Шлакобетонный	930
Лот №34										
1.	ул. Севастопольская, 23	1957	2	10	367,2	-	-	э/энергия, водоснабжение водоотведение, отопление	Шлакоблок	690
Лот №35										
1.	ул. Портовая, 15	1945	2	8	458	-	-	э/энергия,	шлакоблочный	6265
Лот №36										

№ п/п	Адрес многоквартирного дома	Год постройки	Количество этажей	Количество квартир	Общая площадь жилых помещений	Общая площадь нежилых помещений, не входящих в состав общего имущ-ва	Общая площадь помещений общего пользования	Вид благоустройства	Тип постройки	Площадь земельного участка, входящего в состав общего имущ-ва дома
1.	ул. Урбанского, 6	1940	2	12	849,9			э/энергия, водоснабжение	шлакоблочный	11342
Лот №37										
1.	ул. Урбанского, 8	1940	2	12	850,8			э/энергия	шлакоблочный	7326
Лот №38										
1.	ул. Урбанского, 10	1940	2	12	852,0			э/энергия, водоснабжение	шлакоблочный	14158
Лот №39										
1.	ул. Урбанского, 12	1940	2	12	867,8			э/энергия	шлакоблочный	9532
Лот №40										
1.	ул. Львовская, 17	1953	1	4	116,9			э/энергия	шлаколитой	1346
Лот №41										
1.	ул. Воронежская, 30а	1966	1	4	109,3			э/энергия	В засыпку	3413
Лот №42										
1.	ул. Воронежская, 31 а	1966	1	4	170,5			э/энергия	Бревенчатые	3413
Лот №43										
1.	ул. Заслонова, 57	1935	1	5	168,4			э/энергия	Из бревен	757
Лот №44										
1.	ул. Заслонова, 59	1937	1	9	359,6			э/энергия	Брус	359,6
Лот №45										
1.	ул. Еремича, 10	1977	1	2	95,6			э/энергия	кирпич	1577
Лот №46										
1.	ул. Краснознаменная, 11	1974	1	2	75,3			э/энергия	брус	890
Лот №47										
1.	ул. Пархоменко, 21	1958	2	12	643,6			э/энергия, водоснабжение отопление	кирпич	1461
Лот №48										
1.	ул. Донбасская, 19	1954	2	10	463,8			э/энергия, водоснабжение отопление	шлакоблок	2125
Лот №49										
1.	ул. Севастопольская, 33	1954	2	18	1145,3		97	э/энергия, водоснабжение, водоотведение, отопление	шлакобетон	4703
Лот №50										
1.	ул. Совхозная, 10А, корпус 3	2024	8	144	5490,3	18,6		э/энергия, водоснабжение, водоотведение	Сборные железобетонные панели	
Лот №51										
1.	ул. Совхозная, 10А, корпус 4	2024	8	128	5605,1	18,6		э/энергия, водоснабжение, водоотведение	Сборные железобетонные панели	

Наименование работ и услуг по содержанию и ремонту объекта конкурса и размер платы за содержание и ремонт жилого помещения, рассчитанный организатором конкурса в зависимости от конструктивных и технических параметров многоквартирного дома, степени износа, этажности, другого электрического, санитарно-технического оборудования, материала стен, кровли, а также от объема и количества работ и услуг.

№ п/п	Адрес многоквартирного дома	Наименование работ и услуг по содержанию и ремонту жилого помещения	Размер платы за содержание и ремонт жилого помещения, руб./м2 на 2024 – 2025 гг.	Размер платы за содержание и ремонт жилого помещения, руб./м на 2025 –2026 гг.	Размер платы за содержание и ремонт жилого помещения, руб./м2 на 2026 – 2027 гг.
Лот №1					
1.	пер. Борисова, 24	Работы, необходимые для надлежащего содержания оборудования и систем инженерно - технического обеспечения, входящих в состав общего имущества в МКД: систем электрооборудования. Работы и услуги по содержанию иного общего имущества: аварийно – диспетчерская служба.	18,57		
Лот №2					
1.	ул. Вторая, 2	Работы и услуги по содержанию иного общего имущества: аварийно – диспетчерская служба.	3,69		
Лот №3					
1.	ул. Вторая, 4	Работы и услуги по содержанию иного общего имущества: аварийно – диспетчерская служба.	3,69		
Лот №4					
1.	ул. Грибная, 3	Работы, необходимые для надлежащего содержания оборудования и систем инженерно - технического обеспечения, входящих в состав общего имущества в МКД: систем электрооборудования. Работы и услуги по содержанию иного общего имущества: аварийно – диспетчерская служба.	15,51		
Лот №5					
1.	ул. Грибная, 4	Работы, необходимые для надлежащего содержания оборудования и систем инженерно - технического обеспечения, входящих в состав общего имущества в МКД: систем электрооборудования. Работы и услуги по содержанию иного общего имущества: аварийно – диспетчерская служба.	15,63		
Лот №6					
1.	ул. Стрельникова, 26	Работы, необходимые для надлежащего содержания несущих конструкций и ненесущих конструкций МКД: крыш. Работы и услуги по содержанию иного общего имущества: аварийно – диспетчерская служба.	40,22		
Лот №7					
1.	л. Астраханская, 42	Работы, необходимые для надлежащего содержания оборудования и систем инженерно - технического обеспечения, входящих в состав общего имущества в МКД: систем электрооборудования. Работы и услуги по содержанию иного общего имущества: аварийно – диспетчерская служба.	32,91		
Лот №8					
1.	л. Астраханская, 44	Работы, необходимые для надлежащего содержания оборудования и систем инженерно - технического обеспечения, входящих в состав общего имущества в МКД: систем электрооборудования. Работы и услуги по содержанию иного общего имущества: аварийно – диспетчерская служба.	33,02		
Лот №9					
1.	ул. Виноградная, 7	Работы, необходимые для надлежащего содержания несущих конструкций и ненесущих конструкций МКД: крыш. Работы, необходимые для надлежащего содержания оборудования и систем инженерно - технического обеспечения, входящих в состав общего имущества в МКД: систем электрооборудования. Работы и услуги по содержанию иного общего имущества: аварийно – диспетчерская служба.	41,02		
Лот №10					
1.	ул. Вокзальная, 51б	Работы и услуги по содержанию иного общего имущества: аварийно – диспетчерская служба.	3,69		
Лот №11					
1.	ул. Железнодорожная, 24	Работы, необходимые для надлежащего содержания оборудования и систем инженерно - технического обеспечения, входящих в состав общего имущества в МКД: систем электрооборудования. Работы и услуги по содержанию иного общего имущества: аварийно – диспетчерская служба.	23,52		
Лот №12					
1.	л. Менжинского, 13	Работы, необходимые для надлежащего содержания оборудования и систем инженерно - технического обеспечения, входящих в состав общего имущества в МКД: электрооборудования. Работы и услуги по содержанию иного общего имущества: аварийно – диспетчерская служба.	23,73		
Лот №13					
1.	ул. Менжинского, 14	Работы, необходимые для надлежащего содержания оборудования и систем инженерно - технического обеспечения, входящих в состав общего имущества в МКД: электрооборудования. Работы и услуги по содержанию иного общего имущества: аварийно – диспетчерская служба.	19,07		
Лот №14					
1.	ул. Менжинского, 16	Работы, необходимые для надлежащего содержания оборудования и систем инженерно - технического обеспечения, входящих в состав общего имущества в МКД: электрооборудования. Работы и услуги по содержанию иного общего имущества: аварийно – диспетчерская служба.	18,14		

№ п/п	Адрес многоквартирного дома	Наименование работ и услуг по содержанию и ремонту жилого помещения	Размер платы за содержание и ремонт жилого помещения, руб./м2 на 2024 – 2025 гг.	Размер платы за содержание и ремонт жилого помещения, руб./м на 2025 – 2026 гг.	Размер платы за содержание и ремонт жилого помещения, руб./м2 на 2026 – 2027 гг.
1	ул. Заслонова, 59	Работы и услуги по содержанию иного общего имущества: аварийно – диспетчерская служба.	3,69		
Лот №45					
1.	ул. Еремича, 10	Работы и услуги по содержанию иного общего имущества: аварийно – диспетчерская служба.	3,43		
Лот №46					
1.	ул. Краснознаменная, 11	Работы, необходимые для надлежащего содержания несущих конструкций и ненесущих конструкций МКД: фасад. Работы и услуги по содержанию иного общего имущества: аварийно – диспетчерская служба.	44,46		
Лот №47					
1.	ул. Пархоменко, 21	Работы, необходимые для надлежащего содержания несущих конструкций и ненесущих конструкций МКД: крыш, фасада. Работы необходимые для надлежащего содержания оборудования и систем инженерно – технического обеспечения, входящих в состав общего имущества в МКД: систем отопления, холодного водоснабжения, водоотведения, электрооборудования. Работы и услуги по содержанию иного общего имущества: сухая и влажная уборка лестничных площадок, маршей; влажная протирка элементов. Работы по содержанию земельного участка, на котором расположен МКД в холодный и теплый период: уборка придомовой территории, крыльца, площадки перед входом в подъезд; контейнерной площадки, проведение дератизации, дезинсекции; уборка и выкашивание газонов, аварийно – диспетчерская служба.	52,78	46,33	
Лот №48					
1.	ул. Донбасская, 19	Работы, необходимые для надлежащего содержания несущих конструкций и ненесущих конструкций МКД: крыш, перекрытий, полов. Работы необходимые для надлежащего содержания оборудования и систем инженерно – технического обеспечения, входящих в состав общего имущества в МКД: систем отопления, холодного водоснабжения, водоотведения, электрооборудования. Работы и услуги по содержанию иного общего имущества: сухая и влажная уборка лестничных площадок, маршей и коридоров; влажная протирка элементов. Работы по содержанию земельного участка, на котором расположен МКД в холодный и теплый период: уборка придомовой территории, крыльца, площадки перед входом в подъезд; контейнерной площадки, проведение дератизации, дезинсекции; уборка и выкашивание газонов, аварийно – диспетчерская служба.	53,85		
Лот №49					
1.	ул. Севастопольская, 33	Работы, необходимые для надлежащего содержания несущих конструкций и ненесущих конструкций МКД: крыш, фасада. Работы, необходимые для надлежащего содержания оборудования и систем инженерно- технического обеспечения, входящих в состав общего имущества в МКД: систем водоснабжения, отопления, водоотведения, электроснабжения, содержания системы теплоснабжения. Работы и услуги по содержанию иного общего имущества: сухая и влажная уборка лестничных площадок и маршей; влажная протирка элементов, дератизация - дезинсекция. Работы по содержанию придомовой территории в холодный и теплый период: уборка придомовой территории, уборка и содержание контейнерной площадки; выкашивание газонов, окраска контейнеров, аварийно – диспетчерская служба.	49,29	53,37	
Лот №50					
1.	ул. Совхозная, 10А корпус 3	Работы, необходимые для надлежащего содержания несущих конструкций и ненесущих конструкций МКД: крыш. Работы, необходимые для надлежащего содержания оборудования и систем инженерно – технического обеспечения, входящих в состав общего имущества в МКД: систем водоснабжения, водоотведения, электрооборудование. Работы и услуги по содержанию иного общего имущества: сухая и влажная уборка лестничных площадок, маршей и коридоров, сухая и влажная уборка лифтов, влажная протирка элементов. Работы по содержанию земельного участка, на котором расположен МКД в холодный и теплый период: уборка придомовой территории, крыльца, площадки перед входом в подъезд, содержание и уборка контейнерной площадки; уборка и выкашивание газонов, окраска контейнеров, проведение дератизации, дезинсекции, техническое обслуживание лифтов, работа по обеспечению требований пожарной безопасности, аварийно – диспетчерская служба.	36,82		
Лот №51					
1.	ул. Совхозная, 10А корпус 4	Работы, необходимые для надлежащего содержания несущих конструкций и ненесущих конструкций МКД: крыш. Работы, необходимые для надлежащего содержания оборудования и систем инженерно – технического обеспечения, входящих в состав общего имущества в МКД: систем водоснабжения, водоотведения, электрооборудование. Работы и услуги по содержанию иного общего имущества: сухая и влажная уборка лестничных площадок, маршей и коридоров, сухая и влажная уборка лифтов, влажная протирка элементов. Работы по содержанию земельного участка, на котором расположен МКД в холодный и теплый период: уборка придомовой территории, крыльца, площадки перед входом в подъезд, содержание и уборка контейнерной площадки; уборка и выкашивание газонов, окраска контейнеров, проведение дератизации, дезинсекции, техническое обслуживание лифтов, работа по обеспечению требований пожарной безопасности, аварийно – диспетчерская служба.	34,01		

Примечание: подробную информацию по объемам и видам ремонтных работ в т.ч. мероприятиям по энергосбережению см. в конкурсной документации.

Размер обеспечения заявки на участие в конкурсе: в качестве обеспечения заявки на участие в конкурсе претендент вносит средства на указанный в конкурсной документации счёт. Размер обеспечения заявки на участие в конкурсе составляет 5 процентов размера платы за содержание и ремонт жилого помещения, умноженного на общую площадь жилых и нежилых помещений (за исключением помещений общего пользования) в многоквартирных домах, объекты конкурса которых объединены в один лот.

Адрес многоквартирного дома, номер лота.	Размер обеспечения исполнения заявки 2024 – 2025 гг. сумма (руб.)	Размер обеспечения исполнения заявки 2025 – 2026 гг. сумма (руб.)	Размер обеспечения исполнения заявки 2026 – 2027 гг. сумма (руб.)
Лот №1	99,17		
Лот №2	24,34		
Лот №3	25,39		
Лот №4	99,76		
Лот №5	99,50		
Лот №6	334,44		
Лот №7	89,51		
Лот №8	88,65		
Лот №9	195,87		
Лот №10	22,44		
Лот №11	94,31		
Лот №12	90,04		
Лот №13	94,20		
Лот №14	95,41		
Лот №15	93,64		
Лот №16	13,01		
Лот №17	89,97		
Лот №18	93,98		
Лот №19	88,50		
Лот №20	93,76		
Лот №21	93,23		
Лот №22	88,97		
Лот №23	1942,83		
Лот №24	771,55		
Лот №25	8165,69	5864,62	

Адрес многоквартирного дома, номер лота.	Размер обеспечения исполнения заявки 2024 – 2025 гг. сумма (руб.)	Размер обеспечения исполнения заявки 2025 – 2026 гг. сумма (руб.)	Размер обеспечения исполнения заявки 2026 – 2027 гг. сумма (руб.)
Лот №26	1758,11	1899,47	
Лот №27	3398,62	3151,06	
Лот №28	1473,22		
Лот №29	7459,86		
Лот №30	1505,69		
Лот №31	1228,76		
Лот №32	1626,38		
Лот №33	1203,62	1104,16	
Лот №34	709,32		
Лот №35	1550,85	1608,87	1695,19
Лот №36	1199,65		
Лот №37	1174,15		
Лот №38	980,77		
Лот №39	1124,57		
Лот №40	21,57		
Лот №41	99,76		
Лот №42	31,46		
Лот №43	31,07		
Лот №44	66,35		
Лот №45	14,53		
Лот №46	212,50		
Лот №47	1698,46	1490,44	
Лот №48	1755,05		
Лот №49	2574,89	2787,84	
Лот №50	10108,15		
Лот №51	9531,09		

Срок, место и порядок предоставления конкурсной документации: конкурсная документация размещена на официальном сайте Российской Федерации для размещения информации о проведении торгов www.torgi.gov.ru. Конкурсная документация предоставляется организатором конкурса бесплатно со дня размещения на официальном сайте извещения о проведении открытого конкурса любому заинтересованному лицу, на основании его заявления, поданного в письменной форме по адресу: г. Артем, ул. Фрунзе, 82. Конкурсная документация предоставляется в течение 2-х рабочих дней с даты получения организатором конкурса заяв-

ления, но не позднее чем за 2 рабочих дня до даты окончания срока подачи заявок на участие в конкурсе.

Место, порядок и срок подачи заявок на участие в конкурсе: для участия в конкурсе заинтересованное лицо подаёт заявку по адресу: г. Артем, ул. Фрунзе, 82, в письменном виде в запечатанном конверте, согласно форме и требованиям, содержащимся в конкурсной документации.

Каждая заявка на участие в конкурсе, поступившая в установленные сроки, регистрируется организатором конкурса. По требованию претендента организатор конкурса выдаёт расписку о получении такой заявки.

Приём заявок на участие в конкурсе начинается со дня размещения на официальном сайте Российской Федерации для размещения информации о проведении торгов извещения о проведении открытого конкурса: «10» октября 2024 г. Одно лицо вправе подать в отношении одного лота только одну заявку.

Представление заявки на участие в конкурсе является согласием претендента выполнять работы и услуги за плату за содержание и текущий ремонт жилого помещения, размер которой указан в извещении о проведении конкурса, а так же предоставлять коммунальные услуги.

Претендент вправе изменить или отозвать заявку на участие в конкурсе в любое время непосредственно до начала процедуры вскрытия конвертов с заявками на участие в конкурсе. Организатор конкурса возвращает внесённые в качестве обеспечения заявки на участие в конкурсе средства претенденту, отозвавшему заявку на участие в конкурсе, в течение 5 рабочих дней с даты получения организатором конкурса уведомления об отзыве заявки.

Приём заявок на участие в конкурсе прекращается в день вскрытия конвертов с конкурсными заявками: 12 ноября 2024 года, 12-00 часов (время местное).

Место, дата и время вскрытия конвертов с заявками на участие в конкурсе: г. Артем, ул. Кирова, 48, каб. 408; 12 ноября 2024 года, 12-00 часов (время местное).

Место, дата и время рассмотрения конкурсной комиссией заявок на участие в конкурсе: г. Артем, ул. Кирова, 48, каб. 408, 13 ноября 2024 года, 12-00 часов (время местное).

Место, дата и время проведения конкурса: г. Артем, ул. Кирова, 48, каб. 408, 14 ноября 2024 года, 12-00 часов (время местное).

Срок, в течение которого победитель конкурса должен подписать проект договора управления многоквартирным домом, составляет 10 рабочих дней с даты утверждения протокола конкурса.

Срок отказа от проведения конкурса: 14 ноября 2024 г

**АДМИНИСТРАЦИЯ
АРТЕМОВСКОГО ГОРОДСКОГО ОКРУГА
ПОСТАНОВЛЕНИЕ**

07.10.2024

№846-па

О ВНЕСЕНИИ ИЗМЕНЕНИЙ В ПОСТАНОВЛЕНИЕ АДМИНИСТРАЦИИ АРТЕМОВСКОГО ГОРОДСКОГО ОКРУГА ОТ 04.02.2019 №84-ПА

«ОБ УТВЕРЖДЕНИИ МУНИЦИПАЛЬНОЙ ПРОГРАММЫ «РАЗВИТИЕ МАЛОГО И СРЕДНЕГО ПРЕДПРИНИМАТЕЛЬСТВА НА ТЕРРИТОРИИ АРТЕМОВСКОГО ГОРОДСКОГО ОКРУГА» (В РЕД. ОТ 20.09.2024 №825-ПА)

В целях создания условий для развития малого и среднего предпринимательства на территории Артемовского городского округа, руководствуясь постановлением администрации Артемовского городского округа от 29.07.2013 №1890-па «Об утверждении Порядка принятия решений о разработке муниципальных программ, их формирования, реализации и оценки эффективности в Артемовском городском округе», Уставом Артемовского городского округа Приморского края, администрация Артемовского городского округа

ПОСТАНОВЛЯЕТ:

1. Внести следующие изменения в постановление администрации Артемовского городского округа от 04.02.2019 №84-па «Об утверждении муниципальной программы «Развитие малого и среднего предпринимательства на территории Артемовского городского округа» (в ред. от 20.09.2024 №825-па):

1.1. Изложить строку «Объемы и источники финансового обеспечения Программы (в текущих ценах каждого года)» Паспорта Программы приложения к постановлению в новой редакции:

Объемы и источники финансового обеспечения Программы (в текущих ценах каждого года)	Общий объем финансового обеспечения Программы составит 69376174,15 руб., в том числе за счет средств местного бюджета 69376174,15 руб.: 2020 год – 6 462 385,71 руб.; 2021 год – 8 233 135,11 руб.; 2022 год – 11 953 761,43 руб.; 2023 год – 16 951 521,89 руб.; 2024 год – 12 450 514,26 руб.; 2025 год – 6 531 640,05 руб.;
---	--

2026 год – 6 793 215,70 руб

1.2. Изложить раздел 5 приложения к постановлению в новой редакции:

«5. Ресурсное обеспечение Программы»

Общий объем финансового обеспечения Программы составит 69376174,15 руб., в том числе за счет средств местного бюджета – 69376174,15 руб.:

- 2020 год – 6 462 385,71 руб.;
- 2021 год – 8 233 135,11 руб.;
- 2022 год – 11 953 761,43 руб.;
- 2023 год – 16 951 521,89 руб.;
- 2024 год – 12 450 514,26 руб.;
- 2025 год – 6 531 640,05 руб.;
- 2026 год – 6 793 215,70 руб.

Мероприятия Программы и объемы ее финансирования уточняются ежегодно при формировании проекта бюджета на соответствующий финансовый год и плановый период.

1.3. Внести изменения в приложение 1 к Программе (прилагаются).

2. Опубликовать настоящее постановление в газете «Выбор» и разместить на официальном сайте Артемовского городского округа.

3. Контроль за исполнением настоящего постановления возложить на первого заместителя главы администрации Артемовского городского округа Воркову В.А.

Глава Артемовского городского округа В.В. Квон

Приложение
к постановлению администрации Артемовского городского округа
от 07.10.2024 №846-па

ИЗМЕНЕНИЯ В ПЕРЕЧЕНЬ МЕРОПРИЯТИЙ ПРОГРАММЫ

№ п/п	Наименование комплекса процессных мероприятий; наименование мероприятия	Исполнители мероприятия	Сроки реализации мероприятия	Объем финансового обеспечения (тыс. руб.)								Источники финансового обеспечения	Получатели средств
				всего, в т.ч. по источникам финансового обеспечения	в том числе по годам								
					2020 г.	2021 г.	2022 г.	2023 г.	2024 г.	2025 г.			
1	2	3	4	5	6	7	8	9	10	11	12	13	14
2	Задача 2: Исполнение полномочий администрации Артемовского городского округа в сфере развития малого и среднего предпринимательства												
2.1	Комплекс процессных мероприятий: Обеспечение деятельности органов администрации Артемовского городского округа	x	x	44717, 88651	4962, 38571	5233, 13511	6340, 47379	6806, 52189	8050, 51426	6531, 64005	6793, 21570	x	x
2.1.1	Финансовое обеспечение деятельности органов местного самоуправления, органов администрации Артемовского городского округа	управление УПРиП	2020-2026 гг.	44717, 88651	4962, 38571	5233, 13511	6340, 47379	6806, 52189	8050, 51426	6531, 64005	6793, 21570	МБ	администрация
3	Итого по Программе	x	x	69776, 17415	6462, 38571	8233, 13511	11953, 76143	16951, 52189	12450, 51426	6531, 64005	6793, 21570	x	x
4	в том числе по источникам	x	x	69776, 17415	6462, 38571	8233, 13511	11953, 76143	16951, 52183	1245, 051426	6531, 64005	6793, 21570	МБ	x
												КБ	x
												ФБ	x

**АДМИНИСТРАЦИЯ
АРТЕМОВСКОГО ГОРОДСКОГО ОКРУГА
ПОСТАНОВЛЕНИЕ**

№847-па

ОБ УТВЕРЖДЕНИИ ТАРИФА НА ПРЕДОСТАВЛЕНИЕ ПЛАТНЫХ УСЛУГ В МУНИЦИПАЛЬНОМ КАЗЕННОМ УЧРЕЖДЕНИИ «УПРАВЛЕНИЕ БЛАГОУСТРОЙСТВА» ГОРОДА АРТЕМА

В соответствии с Федеральным законом от 06.10.2003 №131-ФЗ «Об общих принципах организации местного самоуправления в Российской Федерации», решением Думы Артемовского городского округа от 25.06.2009 №154 «О Порядке принятия решений об установлении тарифов на услуги муниципальных предприятий и учреждений Артемовского городского округа, выполнение работ», постановлением администрации Артемовского городского округа от 03.06.2011 №844-па «Об утверждении Положения о порядке установления тарифов на услуги, предоставляемые муниципальными предприятиями и учреждениями Артемовского городского округа, и работы, выполняемые муниципальными предприятиями и учреждениями Артемовского городского округа», в связи с установлением действующего тарифа на оказание услуг по перевозке грузов, руководствуясь Уставом Артемовского городского округа Приморского края, администрация Артемовского городского округа

ПОСТАНОВЛЯЕТ:

1. Утвердить муниципальному казенному учреждению «Управление благоустройства» города Артема тариф на оказание услуг по перевозке грузов (прилагается).

2. Опубликовать настоящее постановление в газете «Выбор» и разместить на официальном сайте Артемовского городского округа.

3. Настоящее постановление вступает в силу со дня его официального опубликования.

4. Контроль за исполнением настоящего постановления возложить на заместителя главы администрации Артемовского городского округа Литвино- ва А.А.

Глава Артемовского городского округа В.В. Квон

Приложение
УТВЕРЖДЕН
постановлением администрации Артемовского городского округа
от 07.10.2024 №847-па

ТАРИФ

на оказание услуг по перевозке грузов муниципальным казенным учреждением «Управление благоустройства» города Артема

№ п/п	Код услуги по ОКВЭД	Наименование услуги	Единица измерения	Стоимость услуги, руб./час
1	2	3	4	5
1	49.41.1	Деятельность автомобильного грузового транспорта (перевозка грузов)	1 чел./мес.	3 529,77

**АДМИНИСТРАЦИЯ
АРТЕМОВСКОГО ГОРОДСКОГО ОКРУГА
ПОСТАНОВЛЕНИЕ**

07.10.2024

№849-па

О ВНЕСЕНИИ ИЗМЕНЕНИЙ В ПОСТАНОВЛЕНИЕ АДМИНИСТРАЦИИ АРТЕМОВСКОГО ГОРОДСКОГО ОКРУГА ОТ 28.03.2017 №392-ПА «ОБ УТВЕРЖДЕНИИ МУНИЦИПАЛЬНОЙ ПРОГРАММЫ «СОДЕРЖАНИЕ МУНИЦИПАЛЬНОГО ЖИЛИЩНО-ГО ФОНДА АРТЕМОВСКОГО ГОРОДСКОГО ОКРУГА» (В РЕД. ОТ 15.07.2024 №653-ПА)

В соответствии с Жилищным кодексом Российской Федерации, Бюджетным кодексом Российской Федерации, Федеральным законом от 06.10.2003 №131-ФЗ «Об общих принципах организации местного самоуправления в Российской Федерации», распоряжением Правитель-

ства Российской Федерации от 31.10.2022 №3268-р «Об утверждении Стратегии развития строительной отрасли и жилищно-коммунального хозяйства Российской Федерации на период до 2030 года с прогнозом до 2035 года», решением Думы Артёмовского городского округа от 25.07.2013 №152 «О Положении об организации содержания муниципального жилищного фонда Артёмовского городского округа», постановлением администрации Артёмовского городского округа от 29.07.2013 №1890-па «Об утверждении Порядка принятия решений о разработке муниципальных программ, их формирования, реализации и оценки эффективности в Артёмовском городском округе», руководствуясь Уставом Артёмовского городского округа Приморского края, администрация Артёмовского городского округа

ПОСТАНОВЛЯЕТ:

1. Внести следующие изменения в постановление администрации Артёмовского городского округа от 28.03.2017 №392-па «Об утверждении муниципальной программы «Содержание муниципального жилищного фонда Артёмовского городского округа» (в ред. от 15.07.2024 №653-па):

1.1. Изложить строку «Объемы и источники финансового обеспечения Программы» Паспорта Программы приложения к постановлению в новой редакции:

Объемы и источники финансового обеспечения Программы	Общая стоимость мероприятий Программы планируется в размере 501 225 074,61 рубля, в том числе по годам и источникам: 2019 год – 60 914 759,37 рубля (местный бюджет); 2020 год – 64 302 317,94 рубля (местный бюджет); 2021 год – 58 562 343,06 рубля (местный бюджет); 2022 год – 85 854 207,88 рубля, из них: средства бюджета Артёмовского городского округа – 81 921 541,88 рубля; средства бюджета Приморского края на долевое финансирование мероприятий Программы – 3 932 666,00 рублей; 2023 год – 78 559 282,42 рубля, из них: средства бюджета Артёмовского городского округа – 61 826 615,76 рубля; средства бюджета Приморского края на долевое финансирование мероприятий Программы – 16 732 666,66 рубля; 2024 год – 70 833 203,97 рубля, из них: средства бюджета Артёмовского городского округа – 66 947 991,27 рубля; средства бюджета Приморского края на долевое финансирование мероприятий Программы – 3 885 212,70 рубля;
--	--

2025 год – 40 323 101,49 рубля (местный бюджет);
2026 год – 41 875 858,48 рубля (местный бюджет)

1.2. Изложить раздел 5 приложения к постановлению в новой редакции:

«5. Финансовое обеспечение Программы»

Программа реализуется за счет средств бюджета Артёмовского городского округа.

Общая стоимость мероприятий Программы планируется в размере 501 225 074,61 рубля, в том числе по годам и источникам:

2019 год – 60 914 759,37 рубля (местный бюджет);
2020 год – 64 302 317,94 рубля (местный бюджет);
2021 год – 58 562 343,06 рубля (местный бюджет);
2022 год – 85 854 207,88 рубля, из них:
средства бюджета Артёмовского городского округа – 81 921 541,88 рубля;
средства бюджета Приморского края на долевое финансирование мероприятий Программы – 3 932 666,00 рублей;
2023 год – 78 559 282,42 рубля, из них:
средства бюджета Артёмовского городского округа – 61 826 615,76 рубля;
средства бюджета Приморского края на долевое финансирование мероприятий Программы – 16 732 666,66 рубля;
2024 год – 70 833 203,97 рубля, из них:
средства бюджета Артёмовского городского округа – 66 947 991,27 руб-ля;
средства бюджета Приморского края на долевое финансирование мероприятий Программы – 3 885 212,70 рубля;
2025 год – 40 323 101,49 рубля (местный бюджет);
2026 год – 41 875 858,48 рубля (местный бюджет).

Объемы финансовых средств, предусмотренных на реализацию мероприятий муниципальной программы, подлежат ежегодному уточнению при формировании местного бюджета на очередной финансовый год на основе анализа полученных результатов, с учетом возможностей местного бюджета».

1.3. Внести изменения в приложение 9 к Программе (приложение 1).

1.4. Внести изменения в приложение 10 к Программе (приложение 2).

2. Опубликовать настоящее постановление в газете «Выбор» и разместить на официальном сайте Артёмовского городского округа.

3. Контроль за исполнением настоящего постановления возложить на заместителя главы администрации Артёмовского городского округа Ситди-кова Г.С.

Глава Артёмовского городского округа В.В. Квон

Приложение 1
к постановлению администрации Артёмовского городского округа
от 07.10.2024 №849-па

ИЗМЕНЕНИЯ В МЕРОПРИЯТИЯ ПРОГРАММЫ НА 2023-2026 гг.

№ п/п	Наименование комплекса процессных мероприятий; наименование мероприятий	Исполнители мероприятий	Сроки исполнения мероприятий	Объем финансового обеспечения (тыс. руб.)					Источники финансового обеспечения	Получатели средств
				всего	в том числе по годам					
					2023 г.	2024 г.	2025 г.	2026 г.		
1	2	3	4	5	6	7	8	9	10	11
1.	Задача 1: Обеспечение соответствия муниципального жилищного фонда требованиям действующего законодательства									
1.1.	Комплекс процессных мероприятий: Приведение муниципального жилищного фонда в соответствие с требованиями действующего законодательства	X	X	150 878,39268	45 570,61626	50 738,60122	26 779,42220	27 789,75300	X	X
1.1.4.	Получение заключений специализированных организаций о состоянии конструктивных элементов многоквартирных домов	МКУ УУСМЖФ УЖО	2023-2026	1 175,000 600,000	750,000 600,000	425,000 0,0	0,0 0,0	0,0 0,0	МБ МБ	МКУ УУСМЖФ Администрация
1.1.6.	Обеспечение выполнения функций муниципальных казенных учреждений, субсидии муниципальным бюджетным и автономным учреждениям Артёмовского городского округа (финансовое обеспечение деятельности (оказание услуг, выполнение работ) МКУ УУСМЖФ)	УЖО, бухгалтерия, МКУ УУСМЖФ	2023-2026	111 126,32071	25 889,70677	31 867,43874	26 179,42220	27 189,75300	МБ	МКУ УУСМЖФ
1.1.7.	Расходы муниципального учреждения на приобретение (изготовление) объектов, относящихся к основным средствам (за исключением расходов на осуществление бюджетных инвестиций)	МКУ УУСМЖФ	2023	238,300	161,500	76,800	0,0	0,0	МБ	МКУ УУСМЖФ
1.1.9.	Капитальный ремонт и ремонт в муниципальных учреждениях	МКУ УУСМЖФ	2024	1 500,0000	0	1 500,0000	0	0	0	МКУ УУСМЖФ
2.	Задача 2: Реализация полномочий администрации Артёмовского городского округа в сфере жилищно-коммунального хозяйства									
2.1.	Комплекс процессных мероприятий: Обеспечение деятельности органов администрации Артёмовского городского округа	X	X	55 753,18078	12 704,40596	15 949,39005	13 283,13946	13 815,70548	X	X
2.1.1.	Финансовое обеспечение деятельности органов местного самоуправления, органов администрации Артёмовского городского округа (обеспечение деятельности управления жизнеобеспечения)	Администрация	2023-2026	55 753,18078	12 704,40596	15 949,39005	13 283,67929	13 815,70548	МБ	Администрация
3.	Итого по Программе	X	X	231 591,44636	78 559,28242	70 833,20397	40 323,10149	41 875,85848	X	X
	в том числе по источникам			207 531,77691	58 504,98689	66 947,99127	40 323,10149	41 875,85848	МБ	X
				3 441,79009	3 321,62887	120,16122	0,0	0,0	МБ (С)	X
				20 617,87936	16 732,66666	3 885,21270	0,0	0,0	КБ	X

Приложение 2
к постановлению администрации Артёмовского городского округа
от 07.10.2024 №849-па

ИЗМЕНЕНИЯ В ПЕРЕЧЕНЬ МЕРОПРИЯТИЙ ПРОГРАММЫ НА 2023-2026 гг.

СВЕДЕНИЯ О ВЗАИМОСВЯЗИ ЦЕЛЕВЫХ ПОКАЗАТЕЛЕЙ (ИНДИКАТОРОВ) С МЕРОПРИЯТИЯМИ ПРОГРАММЫ И ОЖИДАЕМЫМИ РЕЗУЛЬТАТАМИ ИХ РЕАЛИЗАЦИИ

№ п/п	Наименование мероприятий	Ожидаемый результат реализации мероприятия							Взаимосвязь мероприятия и ожидаемого результата реализации мероприятия с целевым показателем (индикатором) Программы (наименование целевого показателя (индикатора) Программы)
		наименование показателя	единица измерения	всего	в том числе по годам				
					2023 г.	2024 г.	2025 г.	2026 г.	
1	2	3	4	5	6	7	8	9	10
1.	Задача 1: Обеспечение соответствия муниципального жилищного фонда требованиям действующего законодательства								
1.1.4.	Получение заключений специализированных организаций о состоянии конструктивных элементов многоквартирных домов	получение заключений	шт.	64	45	19	0	0	доля муниципального жилищного фонда, соответствующего требованиям законодательства, в общем объеме муниципального жилищного фонда
1.1.9.	Капитальный ремонт и ремонт в муниципальных учреждениях	проведение ремонта в муниципальных учреждениях	кв. м	62,1	0	62,1	0	0	

АДМИНИСТРАЦИЯ
АРТЕМОВСКОГО ГОРОДСКОГО ОКРУГА
ПОСТАНОВЛЕНИЕ

10.10.2024

№852-па

О ВНЕСЕНИИ ИЗМЕНЕНИЙ В ПОСТАНОВЛЕНИЕ АДМИНИСТРАЦИИ АРТЕМОВСКОГО ГОРОДСКОГО ОКРУГА ОТ 31.01.2020 №256-ПА «ОБ УТВЕРЖДЕНИИ МУНИЦИПАЛЬНОЙ ПРОГРАММЫ «ПОДДЕРЖКА СОЦИАЛЬНО ОРИЕНТИРОВАННЫХ НЕКОММЕРЧЕСКИХ ОРГАНИЗАЦИЙ В АРТЕМОВСКОМ ГОРОДСКОМ ОКРУГЕ» (В РЕД. ОТ 19.08.2024 №722-ПА)

В соответствии с решением Думы Артемовского городского округа от 25.09.2024 №344 «О внесении изменений в решение Думы Артемовского городского округа от 05.12.2023 №230 «О бюджете Артемовского городского округа на 2024 год и плановый период 2025 и 2026 годов», постановлением администрации Артемовского городского округа от 29.07.2013 №1890-па «Об утверждении Порядка принятия решений о разработке муниципальных программ, их формирования, реализации и оценки эффективности в Артемовском городском округе», руководствуясь Уставом Артемовского городского округа Приморского края, администрация Артемовского городского округа

ПОСТАНОВЛЯЕТ:

1. Внести следующие изменения в постановление администрации Артемовского городского округа от 31.01.2020 №256-па «Об утверждении муниципальной программы «Поддержка социально ориентированных некоммерческих организаций в Артемовском городском округе» (в ред. от 19.08.2024 №722-па):

1.1. Изложить строку «Объем и источники финансового обеспечения Программы» Паспорта Программы приложения к постановлению в новой редакции:

Объем и источники финансового обеспечения Программы	Общий объем финансирования Программы составит 63142,19095 тыс. руб., в том числе: 2021 год - 2801,89066 тыс. руб.; 2022 год - 10461,52421 тыс. руб., в том числе: 3276,53821 тыс. руб. - бюджет Артемовского городского округа; 5449,10600 тыс. руб. - бюджет Приморского края; 1735,88000 тыс. руб. - внебюджетные источники; 2023 год - 19388,87856 тыс. руб., в том числе: 3462,94412 тыс. руб. - бюджет Артемовского городского округа; 13447,99944 тыс. руб. - бюджет Приморского края; 2477,935 тыс. руб. - внебюджетные источники; 2024 год - 24029,23851 тыс. руб., в том числе: 5999,42162 тыс. руб. - бюджет Артемовского городского округа; 14531,47589 тыс. руб. - бюджет Приморского края; 3498,341 тыс. руб. - внебюджетные источники; 2025 год - 3180,65812 тыс. руб.; 2026 год - 3280,00089 тыс. руб.
---	--

Источники финансирования - бюджет Артемовского городского округа, бюджет Приморского края, внебюджетные источники

1.2. Изложить раздел 5 приложения к постановлению в новой редакции:

«5. Финансовое обеспечение Программы»

Программа финансируется за счет средств бюджета Артемовского городского округа, бюджета Приморского края, внебюджетных источников.

Общий объем финансирования Программы составит 63142,19095 тыс. руб., в том числе:

2021 год - 2801,89066 тыс. руб.;
2022 год - 10461,52421 тыс. руб., в том числе:
3276,53821 тыс. руб. - бюджет Артемовского городского округа;
5449,10600 тыс. руб. - бюджет Приморского края;
1735,88000 тыс. руб. - внебюджетные источники;
2023 год - 19388,87856 тыс. руб., в том числе:
3462,94412 тыс. руб. - бюджет Артемовского городского округа;
13447,99944 тыс. руб. - бюджет Приморского края;
2477,935 тыс. руб. - внебюджетные источники;
2024 год - 24029,23851 тыс. руб., в том числе:
5999,42162 тыс. руб. - бюджет Артемовского городского округа;
14531,47589 тыс. руб. - бюджет Приморского края;
3498,341 тыс. руб. - внебюджетные источники;
2025 год - 3180,65812 тыс. руб.;
2026 год - 3280,00089 тыс. руб.

Объемы финансирования Программы уточняются ежегодно при формировании проекта бюджета Артемовского городского округа на соответствующий финансовый год и плановый период».

1.3. Внести изменения в приложение 1 к Программе (прилагаются).

2. Опубликовать настоящее постановление в газете «Выбор» и разместить на официальном сайте Артемовского городского округа.

3. Контроль за исполнением данного постановления возложить на заместителя главы администрации Артемовского городского округа Шелестова М.К.

Глава Артемовского городского округа В.В. Квон

Приложение
к постановлению администрации Артемовского городского округа
от 10.10.2024 №852-па

ИЗМЕНЕНИЯ В ПЕРЕЧЕНЬ МЕРОПРИЯТИЙ

муниципальной программы «Поддержка социально ориентированных некоммерческих организаций в Артемовском городском округе»

1	2	3	4	5	6	7	8	9	10	11	12	13
...												
2.1	Комплекс процессных мероприятий: Обеспечение деятельности органов местного самоуправления (органов администрации) Артемовского городского округа	X	X	17701,45362	2201,89066	2376,53821	2762,94412	5299,42162	2480,65812	2580,00089	МБ	X
2.1.1	Финансовое обеспечение деятельности органов местного самоуправления, органов администрации Артемовского городского округа (управление по работе с общественностью)	управление по работе с общественностью	2021-2026 гг.	17701,45362	2201,89066	2376,53821	2762,94412	5299,42162	2480,65812	2580,00089	МБ	администрация округа
...												
	Итого по Программе, в том числе по источникам	X	X	63142,19095	2801,89066	10461,52421	19388,87856	24029,23851	3180,65812	3280,00089	X	X
	местный бюджет	X	X	20601,45362	2801,89066	3276,53821	2762,94412	5299,42162	3180,65812	3280,00089	МБ	X
				1400,00	0,0	0,0	700,00	700,00	0,0	0,0	МБС	X
	субсидии бюджета Приморского края			33428,58133	0,0	5449,10600	13447,99944	14531,47589	0,0	0,0	КБ	X
	внебюджетные источники			7712,156	0,0	1735,88000	2477,935	3498,341	0,0	0,0	ВИ	X

Примечания:

Управление по работе с общественностью - управление по работе с общественностью администрации Артемовского городского округа;

администрация округа - администрация Артемовского городского округа;
МБ - местный бюджет;
МБС - местный бюджет (софинансирование);

КБ - субсидии бюджета Приморского края;
ВИ - внебюджетные источники.

АДМИНИСТРАЦИЯ
АРТЕМОВСКОГО ГОРОДСКОГО ОКРУГА
ПОСТАНОВЛЕНИЕ

11.10.2024

№ 855-па

О ВНЕСЕНИИ ИЗМЕНЕНИЙ В ПОСТАНОВЛЕНИЕ АДМИНИСТРАЦИИ АРТЕМОВСКОГО ГОРОДСКОГО ОКРУГА ОТ 19.08.2020 № 2074-ПА «ОБ УТВЕРЖДЕНИИ ПОЛОЖЕНИЯ ОБ ОТРАСЛЕВОЙ СИСТЕМЕ ОПЛАТЫ ТРУДА РАБОТНИКОВ МУНИЦИПАЛЬНЫХ КАЗЕННЫХ И АВТОНОМНЫХ УЧРЕЖДЕНИЙ СФЕРЫ ЖКХ, БЛАГОУСТРОЙСТВА, ДОРОЖНОГО ХОЗЯЙСТВА И ТРАНСПОРТНОГО ОБСЛУЖИВАНИЯ АРТЕМОВСКОГО ГОРОДСКОГО ОКРУГА» (В РЕД. ОТ 26.08.2024 № 752-ПА)

В соответствии с Трудовым кодексом Российской Федерации, Федеральным законом от 06.10.2003 № 131-ФЗ «Об общих принципах организации местного самоуправления в Российской Федерации», руководствуясь Уставом Артемовского городского округа Приморского края, администрация Артемовского городского округа

ПОСТАНОВЛЯЕТ:

1. Внести следующие изменения в постановление администрации Артемовского городского округа от 19.08.2020 № 2074-па «Об утверждении Положения об отраслевой системе оплаты труда работников муниципальных казенных и автономных учреждений сферы ЖКХ, благоустройства, дорожного хозяйства и транспортного обслуживания Артемовского городского округа» (в ред. от 26.08.2024 № 752-па):

1.1. Читать пункт 1.1 приложения к постановлению в новой редакции:

«1.1. Настоящее Положение об отраслевой системе оплаты труда работников муниципальных казенных и автономных учреждений сферы ЖКХ, благоустройства, дорожного хозяйства и транспортного обслуживания Артемовского городского округа, финансовое обеспечение которых осуществляется из местного бюджета (далее - Положение), устанавливает порядок и условия оплаты труда руководителей, их заместителей, главных бухгалтеров, специа-

листов и работников Учреждений.

В отношении муниципальных автономных учреждений настоящее Положение носит рекомендательный характер. При этом порядок и условия оплаты труда дополнительно устанавливаются внутренними локальными нормативными актами Учреждения.»

1.2. Дополнить подпункт 4.1.3 и седьмой абзац пункта 6.4 приложения к постановлению абзацем следующего содержания:

«Выплата премии по итогам работы за квартал, за год производится по согласованию с отраслевым курирующим органом администрации Артемовского городского округа на основании ходатайства руководителя учреждения либо лица, его замещающего, путем представления соответствующей визы на таком ходатайстве.»

2. Опубликовать настоящее постановление в газете «Выбор» и разместить на официальном сайте Артемовского городского округа.

3. Настоящее постановление вступает в силу со дня опубликования.

4. Контроль за исполнением настоящего постановления возложить на первого заместителя главы администрации Артемовского городского округа Воркову В.А.

Глава Артемовского городского округа В.В. Квон

**АДМИНИСТРАЦИЯ
АРТЕМОВСКОГО ГОРОДСКОГО ОКРУГА
ПОСТАНОВЛЕНИЕ**

**11.10.2024 №856-па
О ВНЕСЕНИИ ИЗМЕНЕНИЙ В ПОСТАНОВЛЕНИЕ АДМИНИСТРАЦИИ АРТЕМОВСКОГО ГОРОДСКОГО ОКРУГА ОТ 29.03.2019 №334-ПА
«ОБ УТВЕРЖДЕНИИ МУНИЦИПАЛЬНОЙ ПРОГРАММЫ «ОСУЩЕСТВЛЕНИЕ ДОРОЖНОЙ ДЕЯТЕЛЬНОСТИ И ТРАНСПОРТНОГО
ОБСЛУЖИВАНИЯ НА ТЕРРИТОРИИ АРТЕМОВСКОГО ГОРОДСКОГО ОКРУГА» (В РЕД. ОТ 11.07.2024 №627-ПА)**

В соответствии с Федеральным законом от 10.12.1995 №196-ФЗ «О безопасности дорожного движения», Федеральным законом от 06.10.2003 №131-ФЗ «Об общих принципах организации местного самоуправления в Российской Федерации», Федеральным законом от 08.11.2007 №257-ФЗ «Об автомобильных дорогах и о дорожной деятельности в Российской Федерации и о внесении изменений в отдельные законодательные акты Российской Федерации», решением Думы Артемовского городского округа от 24.04.2008 №676 «О Положении об осуществлении дорожной деятельности в отношении автомобильных дорог местного значения в границах Артемовского городского округа и обеспечения безопасности дорожного движения на них», решением Думы Артемовского городского округа от 05.12.2023 №230 «О бюджете Артемовского городского округа на 2024 год и плановый период 2025 и 2026 годов», постановлением администрации Артемовского городского округа от 29.07.2013 №1890-па «Об утверждении Порядка принятия решений о разработке муниципальных программ, их формирования, реализации и оценки эффективности в Артемовском городском округе», руководствуясь Уставом Артемовского городского округа Приморского края, администрация Артемовского городского округа

ПОСТАНОВЛЯЕТ:

1. Внести следующие изменения в постановление администрации Артемовского городского округа от 29.03.2019 №334-па «Об утверждении муниципальной программы «Осуществление дорожной деятельности и транспортного обслуживания на территории Артемовского городского округа» (в ред. от 11.07.2024 №627-па):

1.1. Читать строку «Объемы и источники финансового обеспечения Программы» Паспорта Программы приложения к постановлению в следующей редакции:

Объемы и источники финансового обеспечения Программы	Общий объем финансового обеспечения Программы – 3082120,53984 тыс. рублей (1107964,24637 тыс. рублей - местный бюджет, 1904156,29347 тыс. рублей - краевой бюджет, 70000,00000 тыс. рублей - федеральный бюджет), в том числе: 2021 год - 503217,45844 тыс. рублей (143286,79284 тыс. рублей - местный бюджет, 289930,66560 тыс. рублей - краевой бюджет, 70000,00 тыс. рублей - федеральный бюджет); 2022 год - 619252,78041 тыс. рублей (135045,66196 тыс. рублей - местный бюджет, 484207,11845 тыс. рублей - краевой бюджет); 2023 год - 548723,05473 тыс. рублей (119539,87865 тыс. рублей - местный бюджет, 429183,17608 тыс. рублей - краевой бюджет); 2024 год - 774408,18517 тыс. рублей (348579,62599 тыс. рублей - местный бюджет, 425828,55918 тыс. рублей - краевой бюджет); 2025 год - 307797,89666 тыс. рублей (158794,50958 тыс. рублей - местный бюджет, 149003,38708 тыс. рублей - краевой бюджет); 2026 год - 328721,16443 тыс. рублей (202717,77735 тыс. рублей - местный бюджет, 126003,38708 тыс. рублей - краевой бюджет).
--	---

местный бюджет, 126003,38708 тыс. рублей - краевой бюджет)

1.2. Изложить раздел 5 приложения к постановлению в следующей редакции:

«5. Финансовое обеспечение Программы

Программа реализуется за счет средств местного бюджета, муниципальной дорожно-го фонда, краевого и федерального бюджетов:

3082120,53984 тыс. рублей (1107964,24637 тыс. рублей - местный бюджет, 1904156,29347 тыс. рублей - краевой бюджет, 70000,00000 тыс. рублей - федеральный бюджет), в том числе:

2021 год - 503217,45844 тыс. рублей (143286,79284 тыс. рублей - местный бюджет, 289930,66560 тыс. рублей - краевой бюджет, 70000,00 тыс. рублей - федеральный бюджет);

2022 год - 619252,78041 тыс. рублей (135045,66196 тыс. рублей - местный бюджет, 484207,11845 тыс. рублей - краевой бюджет);

2023 год - 548723,05473 тыс. рублей (119539,87865 тыс. рублей - местный бюджет, 429183,17608 тыс. рублей - краевой бюджет);

2024 год - 774408,18517 тыс. рублей (348579,62599 тыс. рублей - местный бюджет, 425828,55918 тыс. рублей - краевой бюджет);

2025 год - 307797,89666 тыс. рублей (158794,50958 тыс. рублей - местный бюджет, 149003,38708 тыс. рублей - краевой бюджет);

2026 год - 328721,16443 тыс. рублей (202717,77735 тыс. рублей - местный бюджет, 126003,38708 тыс. рублей - краевой бюджет).

1.3. В абзаце шестом п. 1 раздела 6 приложения к постановлению вместо «4,4 км (31031,973 кв. м)» читать «6,4 км»; вместо «1,1%» читать «1,64%».

1.4. Внести изменения в приложение 3 к муниципальной программе «Осуществление дорожной деятельности и транспортного обслуживания на территории Артемовского городского округа» (приложение 1).

1.5. Внести изменения в приложение 5 к муниципальной программе «Осуществление дорожной деятельности и транспортного обслуживания на территории Артемовского городского округа» (приложение 2).

1.6. Внести изменения в приложение 7 к муниципальной программе «Осуществление дорожной деятельности и транспортного обслуживания на территории Артемовского городского округа» (приложение 3).

2. Опубликовать данное постановление в газете «Выбор» и разместить на официальном сайте Артемовского городского округа.

3. Контроль за исполнением настоящего постановления возложить на заместителя главы администрации Артемовского городского округа Литвинова А.А.

Глава Артемовского городского округа В.В. Квон

**Приложение 1
к постановлению администрации Артемовского городского округа
от 11.10.2024 №856-па**

ИЗМЕНЕНИЯ В ЦЕЛЕВЫЕ ПОКАЗАТЕЛИ (ИНДИКАТОРЫ) ПРОГРАММЫ на 2020-2026 гг.

№п/п	Наименование показателя (индикатора)	Ед. измерения	Значения показателей							Ожидаемые конечные результаты реализации Программы
			отчетный год 2020 г.	отчетный год 2021 г.	отчетный год 2022 г.	отчетный год 2023 г.	очередной год (оценка) 2024 г.	первый год планового периода 2025 г.	второй год планового периода 2026 г.	
1	2	3	4	5	6	7	8	9	10	11
1.	Доля протяженности автомобильных дорог общего пользования местного значения, не отвечающих нормативным требованиям, в общей протяженности автомобильных дорог общего пользования местного значения на конец отчетного года	%	45,8	40,9	37	34,6	32,4	31,2	30,2	снижение доли протяженности автомобильных дорог общего пользования местного значения, не отвечающих нормативным требованиям, в общей протяженности автомобильных дорог общего пользования местного значения до 30,2% в 2026 году

**9 Приложение 2
к постановлению администрации Артемовского городского округа
от 11.10.2024 №856-па**

ИЗМЕНЕНИЯ В ПЕРЕЧЕНЬ МЕРОПРИЯТИЙ ПРОГРАММЫ НА 2024-2026 гг.

№ п/п	Наименование комплекса процессных мероприятий; наименование мероприятия	Исполнители мероприятия	Срок исполнения Программы	Объем финансового обеспечения (тыс. руб.)			Источники финансового обеспечения	Получатели средств	
				всего, в т.ч. по источникам финансирования	в том числе по годам				
1	2	3	4	5	6	7	8	9	10
1	Задача 1. Улучшение нормативного состояния автомобильных дорог общего пользования местного значения								
1.1	Комплекс процессных мероприятий: Ремонт и содержание автомобильных дорог			451879,98090	217695,17551	95600,64362	138584,16177	МБ ДФ	
				425593,16296	191408,35757	95600,64362	138584,16177	МБ ДФ	
				788,60454	788,60454	0,00000	0,00000	МБ ДФ С	
				25498,21340	25498,21340	0,00000	0,00000	КБ	
1.1.1	Ремонт автомобильных дорог общего пользования населенных пунктов	УДДиБ, МКУ УБ	2024- 2026	190742,28790	79457,54941	52061,07249	59223,66600	МБ ДФ	
				164455,46996	53170,73147	52061,07249	59223,66600	МБ ДФ	
				788,60454	788,60454	0,00000	0,00000	МБ ДФС	
				25498,21340	25498,21340	0,00000	0,00000	КБ	
1.1.2	Содержание автомобильных дорог	УДДиБ, МКУ УБ	2024-2026	80602,48958	40141,37436	10000,04333	30461,07189	МБ ДФ	МКУ УБ
1.1.3	Ремонт элементов обустройства автомобильных дорог	УДДиБ, МКУ УБ	2024- 2026	59127,99232	36923,34914	10643,37450	11561,26868	МБ ДФ	МКУ УБ
1.1.4	Содержание элементов обустройства автомобильных дорог	УДДиБ, МКУ УБ	2024-2026	69294,37273	35527,45273	16883,46000	16883,46000	МБ ДФ	МКУ УБ
...									
1.1.6	Обследование и оценка технического состояния автомобильных дорог и искусственных дорожных сооружений	УДДиБ, МКУ УБ	2024- 2026	15135,97609	5195,44987	5805,83102	4134,69520	МБ ДФ	МКУ УБ
...									
2	Задача 2. Создание безопасных условий движения вблизи образовательных учреждений								
2.1	Комплекс процессных мероприятий: Обеспечение безопасных условий движения вблизи образовательных учреждений			20228,71982	5876,04440	7640,23027	6712,44515	МБ ДФ	
2.1.1	Ремонт и содержание участков автомобильных дорог для обеспечения безопасных условий	УДДиБ, МКУ УСКР	2024-2026	20228,71982	5876,04440	7640,23027	6712,44515	МБ ДФ	МКУ УБ

№ п/п	Наименование комплекса процессных мероприятий; наименование мероприятия	Исполнители мероприятия	Срок исполнения Программы	Объем финансового обеспечения (тыс. руб.)			Источники финансового обеспечения	Получатели средств	
				всего, в т.ч. по источникам финансирования	в том числе по годам				
					2024 г.	2025 г.			2026 г.
	движения вблизи образовательных учреждений								
3	Задача 3. Увеличение протяженности, пропускной и несущей способности, улучшение транспортно-эксплуатационного состояния автомобильных дорог общего пользования местного значения								
3.1	Комплекс процессных мероприятий: Строительство, реконструкция, капитальный ремонт автомобильных дорог	УДДиБ, УСКР	2024	199203,30879	176203,30879	23000,00000	0,00000		
				60208,48208	60208,48208	0,00000	0,00000	МБ ДФ	
				907,96021	907,96021	0,00000	0,00000	МБ ДФ С	
				138086,86650	115086,86650	23000,00000	0,00000	КБ	
3.1.1	Реконструкция автомобильных дорог и искусственных сооружений	УДДиБ, УСКР	2024-2026	106088,27075	83088,27075	23000,00000	0,00000		
				40854,49404	40854,49404	0,00000	0,00000	МБ ДФ	
				317,87021	317,87021	0,00000	0,00000	МБ ДФ С	
				64915,90650	41915,90650	23000,00000	0,00000	КБ	
3.1.1.3	Реконструкция автомобильной дороги по ул. Вахрушева с устройством светофоров и переходно-скоростных полос	УДДиБ, УСКР	2024-2025	25500,00000	2500,00000	23000,00000	0,00000		
				0,00000	0,00000	0,00000	0,00000	МБ ДФ С	
				25500,00000	2500,00000	23000,00000	0,00000	КБ	
3.1.1.4	Реконструкция мостового перехода через ручей на км 9+313 а/д Угловое-Артем в Приморском крае	УДДиБ, УСКР	2024-2025	40000,00000	40000,00000	0,00000	0,00000		
				40000,00000	40000,00000	0,00000	0,00000	МБ ДФ	
				0,00000	0,00000	0,00000	0,00000	КБ	
3.1.2	Капитальный ремонт автомобильных дорог и тротуаров	УДДиБ, УСКР	2024-2025	5815,00389	5815,00389	0,00000	0,00000	МБ ДФ	
3.1.3	Реализация мероприятий по строительству, реконструкции и капитальному ремонту объектов транспортной инфраструктуры, источником финансового обеспечения которых являются специальные казначейские кредиты из федерального бюджета (пер. Ремзаводской)	УСКР	2024	87300,03415	87300,03415	0,00000	0,00000		
				13538,98415	13538,98415	0,00000	0,00000	МБ ДФ	
				590,08840	590,090	0,00000	0,00000	МБ ДФ С	
				73170,96160	73170,960	0,00000	0,00000	КБ	
4	Задача 4. Реализация полномочий администрации Артемовского городского округа в сфере дорожной деятельности и благоустройства								
4.1	Комплекс процессных мероприятий: Обеспечение деятельности органов администрации Артемовского городского округа	администрация	2024-2026	39685,04383	14546,15414	12322,60666	12816,28303	МБ	
4.1.1	Финансовое обеспечение деятельности органов местного самоуправления, органов администрации Артемовского городского округа (обеспечение деятельности УДДиБ)	администрация	2024-2026	39685,04383	14546,15414	12322,60666	12816,28303	МБ	
5.1	Комплекс процессных мероприятий: Организация транспортного обслуживания (предоставление транспортных услуг населению)		2024-2026	279930,19292	220087,50233	29234,41611	30608,27448		
				0,00000	0,00000	0,00000	0,00000	МБ ДФ	
				91179,93948	31344,02305	29231,02903	30604,88740	МБ С	
				159250,25344	159243,47928	3,38708	3,38708	КБ	
				29500,00000	29500,00000	0,00000	0,00000	МБ	
5.1.1	Выполнение работ, связанных с осуществлением регулярных перевозок пассажиров и багажа по регулируемым тарифам автомобильным транспортом			210580,03168	150744,11525	29231,02903	30604,88740		
				0,00000	0,00000	0,00000	0,00000	МБ ДФ	
				89984,73948	30148,82305	29231,02903	30604,88740	МБ С	
				120595,29220	120595,29220	0,00000	0,00000	КБ	
6	ИТОГО по Программе								
			2024-2026	1410927,24626	774408,18517	307797,89666	328721,16443		
				43696,56475	15696,56475	14000,00000	14000,00000	МБ ДФ С	
				506030,36486	257492,88405	103240,87389	145296,60692	МБ ДФ	
				700835,33334	425828,55918	149003,38708	126003,38708	КБ	
				69185,04383	44046,15414	12322,60666	12816,28303	МБ	
				91179,93948	31344,02305	29231,02903	30604,88740	МБ С	

Приложение 3
к постановлению администрации Артемовского городского округа
от 11.10.2024 №856-па

ИЗМЕНЕНИЯ В ПЕРЕЧЕНЬ МЕРОПРИЯТИЙ ПРОГРАММЫ

Сведения о взаимосвязи целевых показателей (индикаторов) с мероприятиями Программы и ожидаемыми результатами на 2024-2026 гг.

№ п/п	Наименование комплекса процессных мероприятий; наименование мероприятия	Ожидаемый результат реализации мероприятия						Взаимосвязь мероприятия и ожидаемого результата реализации мероприятия с целевым показателем (индикатором) Программы (наименование целевого показателя (индикатора) Программы)
		наименование показателя	единица измерения	всего	в том числе по годам			
					2024 г.	2025 г.	2026 г.	
1	2	3	4	5	6	7	8	9
1	Задача 1. Улучшение нормативного состояния автомобильных дорог общего пользования местного значения							
1.1.1	Ремонт автомобильных дорог общего пользования населенных пунктов	восстановление транспортно-эксплуатационных характеристик автомобильных дорог	км	14,8	126,1	121,7	117,7	доля протяженности автомобильных дорог общего пользования местного значения, не отвечающих нормативным требованиям, в общей протяженности автомобильных дорог общего пользования местного значения
1.1.2	Содержание автомобильных дорог	приведение в надлежащее техническое состояние автомобильных дорог	км	199,1	76,42	61,34	61,34	доля протяженности автомобильных дорог общего пользования местного значения, не отвечающих нормативным требованиям, в общей протяженности автомобильных дорог общего пользования местного значения
1.1.3	Ремонт элементов обустройства автомобильных дорог	восстановление эксплуатационных характеристик элементов обустройства автомобильных дорог	кв. м	12240	4500	3870	3870	доля протяженности элементов обустройства автомобильных дорог, отвечающих нормативным требованиям, в общей протяженности элементов обустройства автомобильных дорог
1.1.4	Содержание элементов обустройства автомобильных дорог	приведение в надлежащее техническое состояние элементов обустройства автомобильных дорог	км шт.	152,7 54	50,9 18	50,9 18	50,9 18	доля протяженности элементов обустройства автомобильных дорог, отвечающих нормативным требованиям, в общей протяженности элементов обустройства автомобильных дорог
3	Задача 3. Увеличение протяженности, пропускной и несущей способности, улучшение транспортно-эксплуатационного состояния автомобильных дорог общего пользования местного значения							
3.1.1.3	Реконструкция автомобильной дороги по ул. Вах-	ввод в эксплуатацию объекта	км	2,1	0,00	0,00	2,1	протяженность автомобильных дорог общего пользования местного значения, введенных в

№ п/п	Наименование комплекса процессных мероприятий; наименование мероприятия	Ожидаемый результат реализации мероприятия						Взаимосвязь мероприятия и ожидаемого результата реализации мероприятия с целевым показателем (индикатором) Программы (наименование целевого показателя (индикатора) Программы)
		наименование показателя	единица измерения	всего	в том числе по годам			
					2024 г.	2025 г.	2026 г.	
	рушева с устройством светофоров и переходно-скоростных полос							эксплуатацию после реконструкции
3.1.1.4	Реконструкция мостового перехода через ручей на км 9+313 а/д Угловое-Артем в Приморском крае	ввод в эксплуатацию объекта	км	0,2	0	0,2	0	протяженность автомобильных до-рог общего пользования местного значения, введенных в эксплуатацию после реконструкции
5	Задача 5. Создание условий для предоставления транспортных услуг населению, организация транспортного обслуживания населения и повышение безопасности пассажирских перевозок							
5.1.1	Выполнение работ, связанных с осуществлением регулярных перевозок пассажиров и багажа по регулируемым тарифам автомобильным транспортом	организация регулярных перевозок по регулируемым тарифам	ед. рейсов	773781	257927	257927	257927	доля заявителей, удовлетворенных качеством транспортных услуг на территории Артемовского городского округа (от числа опрошенных)

**АДМИНИСТРАЦИЯ
АРТЕМОВСКОГО ГОРОДСКОГО ОКРУГА
ПОСТАНОВЛЕНИЕ**

11.10.2024

№857-па

О ВНЕСЕНИИ ИЗМЕНЕНИЙ В ПОСТАНОВЛЕНИЕ АДМИНИСТРАЦИИ АРТЕМОВСКОГО ГОРОДСКОГО ОКРУГА ОТ 28.11.2016 №1095-ПА «ОБ УТВЕРЖДЕНИИ МУНИЦИПАЛЬНОЙ ПРОГРАММЫ «МОЛОДЕЖЬ АРТЕМА» (В РЕД. ОТ 18.07.2024 №663-ПА)

В целях эффективного использования бюджетных средств, в соответствии с Федеральным законом от 06.10.2003 №131-ФЗ «Об общих принципах организации местного самоуправления в Российской Федерации», решением Думы Артемовского городского округа от 28.05.2009 №147 «О Положении об организации и осуществлении мероприятий по работе с детьми и молодежью в Артемовском городском округе», постановлением администрации Артемовского городского округа от 29.07.2013 №1890-па «Об утверждении Порядка принятия решений о разработке муниципальных программ, их формирования, реализации и оценки эффективности в Артемовском городском округе», руководствуясь Уставом Артемовского городского округа Приморского края, администрация Артемовского городского округа

ПОСТАНОВЛЯЕТ:

1. Внести следующие изменения в постановление администрации Артемовского городского округа от 28.11.2016 №1095-па «Об утверждении муниципальной программы «Молодежь Артема» (в ред. от 18.07.2024 №663-па):

1.1. Изложить строку «Объемы и источники финансового обеспечения Программы» Паспорта Программы приложения к постановлению в следующей редакции:

Объемы и источники финансового обеспечения Программы	Общий объем финансового обеспечения Программы составит 32 551,44356 тыс. рублей, в том числе: 2019 год – 5 270,80400 тыс. рублей; 2020 год – 2 925,31682 тыс. рублей; 2021 год – 3 773,08350 тыс. рублей; 2022 год – 4 364,59700 тыс. рублей; 2023 год – 5 087,41900 тыс. рублей; 2024 год – 6 067,03124 тыс. рублей; 2025 год – 3 389,59600 тыс. рублей;
--	--

2026 год – 1 673,59600 тыс. рублей.
Источник финансирования – бюджет Артемовского городского округа

1.2. Изложить раздел 5 приложения к постановлению в новой редакции:

«5. Финансовое обеспечение мероприятий Программы»

Финансовое обеспечение мероприятий Программы осуществляется за счет средств бюджета Артемовского городского округа и составляет 32 551,44356 тыс. рублей, в том числе:

	2019 г.	2020 г.	2021 г.	2022 г.	2023 г.	2024 г.	2025 г.	2026 г.	Итого
Сумма затрат (тыс. рублей)	5 270,80400	2 925,31682	3 773,08350	4 364,59700	5 087,41900	6 067,03124	3 389,59600	1 673,59600	32 551,44356

1.3. Внести изменения в приложение 1 к муниципальной программе «Молодежь Артема» (приложение 1).

1.4. Внести изменения в приложение 2 к муниципальной программе «Молодежь Артема» (приложение 2).

2. Опубликовать настоящее постановление в газете «Выбор» и разместить на официальном сайте Артемовского городского округа.

3. Контроль за исполнением настоящего постановления возложить на заместителя главы администрации Артемовского городского округа Шелестова М.К.

Глава Артемовского городского округа В.В. Квон

**Приложение 1
к постановлению администрации Артемовского городского округа
от 11.10.2024 №857-па**

ИЗМЕНЕНИЯ В ПЕРЕЧЕНЬ МЕРОПРИЯТИЙ МУНИЦИПАЛЬНОЙ ПРОГРАММЫ «МОЛОДЕЖЬ АРТЕМА»

№ п/п	Комплекс процессных мероприятий; наименование мероприятия	Исполнители мероприятия	Сроки реализации мероприятия	Объем финансового обеспечения (тыс. руб.)									Источники финансового обеспечения	Получатели средств	
				всего, в т.ч. по источникам финансового обеспечения	в том числе по годам						2024 г.	2025 г.			2026 г.
					2019 г.	2020 г.	2021 г.	2022 г.	2023 г.	2024 г.					
1.	Задача: Увеличение доли молодежи, вовлеченной в реализацию мероприятий, направленных на патриотическое и духовно-нравственное воспитание, формирование здорового образа жизни и творческую деятельность														
1.1.	Комплекс процессных мероприятий: Организация и проведение мероприятий по работе с детьми и молодежью	x	x	21 506,66474	3 525,8186	2 202	2 417,2709	3 242,6473	3 726	4 396,12794	1 878,8000	118,00000	МБ	x	
1.1.1	Организация и проведение городских молодежных мероприятий, в т.ч.:	x	x	21 506,66474	3 525,8186	2 202	2 417,2709	3 242,6473	3 726	4 396,12794	1 878,8000	118,00000	x	x	
		УКТМП, ДК, УО, МБОУДО СЮТ	2019	3 525,81860	3 525,81860	-	-	-	-	-	-	-	МБ	ДК, МБОУДО СЮТ	
		ДЮСШ «Феникс», ЦТР и ГО, ЦСКДУ	2020-2026	17 980,84614	-	2 202,00000	2 417,27090	3 242,64730	3 726,00000	4 396,12794	1 878,80000	118,00000	МБ	ДЮСШ «Феникс», ЦТР и ГО, ЦСКДУ	
1.1.1.1	фестиваль непрофессиональных танцоров «Звезда танцпола»	УКТМП, ДК, ЦСКДУ	2019	90	90	-	-	-	-	-	-	-	МБ	ДК	
		ЦСКДУ	2020-2025	195,00000	-	35	-	-	70	-	90,00000	-	МБ	ЦСКДУ	
1.1.1.2	научно-практическая конференция «В науку шаг за шагом»	УКТМП, ДК, УО, ЦТР и ГО, ЦСКДУ	II кв. 2019	50	50	-	-	-	-	-	-	-	МБ	ДК	
		ЦТР и ГО, ЦСКДУ	2021-2025	250,00000	-	-	50	50	50	50,00000	50,00000	-	МБ	ЦТР и ГО	
1.1.1.3	городской конкурс «Ученик года»	УКТМП, ДК, УО, ЦТР и ГО, ЦСКДУ	II кв. 2019	100	100	-	-	-	-	-	-	-	МБ	ДК	
		ЦТР и ГО, ЦСКДУ	2021-2026	648,00000	-	-	100	100	106	110,00000	114,00000	118,00000	МБ	ЦТР и ГО	
1.1.1.4	городской конкурс школьных музеев, комнат, уголков боевой и трудовой славы	УКТМП, ЦСКДУ, УО, ЦТР и ГО	2021-2024	150,00000	-	-	50	-	50	50,00000	-	-	МБ	ЦТР и ГО	
1.1.1.5	городской рок-фестиваль	УКТМП, ДК, ЦСКДУ	2019	120	120	-	-	-	-	-	-	-	МБ	ДК	
1.1.1.6	городской слет общественных организаций	ЦТР и ГО, ЦСКДУ	IV кв. 2019	70	70	-	-	-	-	-	-	-	МБ	ЦТР и ГО	
		ЦСКДУ	2024	20,00000	-	-	-	-	-	20,00000	-	-	МБ	ЦСКДУ	
1.1.1.7	интеллектуальная игра «Знатоки»	УКТМП, ДК, ЦСКДУ	IV кв. 2019	100	100	-	-	-	-	-	-	-	МБ	ДК	
		ЦСКДУ	2024	210,00000	-	-	-	-	-	210,	-	-	МБ	ЦСКДУ	

№ п/п	Комплекс процессных мероприятий; наименование мероприятия	Исполнители мероприятия	Сроки реализации мероприятия	Объем финансового обеспечения (тыс. руб.)									Источники финансового обеспечения	Получатели средств	
				всего, в т.ч. по источникам финансового обеспечения	в том числе по годам										
					2019 г.	2020 г.	2021 г.	2022 г.	2023 г.	2024 г.	2025 г.	2026 г.			
1.1.1.8.	городской хип-хоп-фестиваль	УКТМП, ДК	IV кв. 2019	90	90	-	-	-	-	-	-	-	00000	МБ	ДК
1.1.1.9.	проведение молодежных тематических круглых столов, дискуссионных площадок	УКТМП, ДК	2019	50	50	-	-	-	-	-	-	-	-	МБ	ДК
		ЦСКДУ	2023-2025	100, 51560	-	-	-	-	30, 51560	50, 00000	20,000 00	-	-	МБ	ЦСКДУ
1.1.1.10.	городской День призывника	УКТМП, ДК	II, IV кв. 2019	100	100	-	-	-	-	-	-	-	-	МБ	ДК
		ЦСКДУ	2020-2025	581, 24300	-	100	82, 34300	100	98, 90000	100, 00000	100,00 000	-	-	МБ	ЦСКДУ
1.1.1.11.	городское мероприятие, посвященное Международному дню семей	УКТМП, ДК	II кв. 2019	100	100	-	-	-	-	-	-	-	-	МБ	ДК
		ЦСКДУ	2021-2025	609, 99000	-	-	120	-	119, 99000	250, 00000	120,00 000	-	-	МБ	ЦСКДУ
1.1.1.12.	День молодежи	УКТМП, ДК	2019	781, 50000	781, 50000	-	-	-	-	-	-	-	-	МБ	ЦСКДУ
		ЦСКДУ	2020-2025	5692, 69800	-	710	900	900	882, 69800	1400, 00000	900,00 000	-	-	МБ	
1.1.1.13.	городской молодежный туристический слет	УКТМП, ДК	III кв. 2019	139, 31860	139, 31860	-	-	-	-	-	-	-	-	МБ	ДК
		ЦСКДУ	2024-2025	274, 80000	-	-	-	-	-	134, 80000	140,00 000	-	-	МБ	ЦТР и ГО
1.1.1.14.	городской молодежный фестиваль творчества	УКТМП, ДК	IV кв. 2019	170	170	-	-	-	-	-	-	-	-	МБ	ДК
		ЦСКДУ	2023	520, 05078	-	-	-	-	520, 05078	-	-	-	-	МБ	ЦСКДУ
1.1.1.15.	Международный день студента	УКТМП, ДК	IV кв. 2019	170	170	-	-	-	-	-	-	-	-	МБ	ДК
		ЦСКДУ	2023-2024	230, 27400	-	-	-	-	80, 27400	150, 00000	-	-	-	МБ	ЦСКДУ
1.1.1.16.	молодежный марафон по профилактике вредных привычек	УКТМП, ЦСКДУ	IV кв. 2020-2024	367, 00000	-	37	60	50	70	150, 00000	-	-	-	МБ	ЦСКДУ
1.1.1.17.	форум молодежного актива	УКТМП, ЦСКДУ	IV кв. 2021-2025	2429, 18620	-	-	312, 53890	656, 64730	750	610, 00000	100,00 000	-	-	МБ	ЦСКДУ
1.1.1.18.	профильные смены для активной и талантливой молодежи: школа КВН; школа молодых журналистов; школа волонтеров; школа молодежного самоуправления	УКТМП, ДК	2019	700	700	-	-	-	-	-	-	-	-	МБ	ДК
		ЦСКДУ	2020-2023	1 879, 19562	-	650	250, 38300	700	278, 81262	-	-	-	-	МБ	ЦСКДУ
1.1.1.19.	игры городской школьной лиги КВН	УКТМП, ДК	2019	600	600	-	-	-	-	-	-	-	-	МБ	ДК
		ЦСКДУ	2020-2025	2 727, 39294	-	600	372, 50600	600	568, 75900	341, 32794	244,80 000	-	-	МБ	ЦСКДУ
1.1.1.20.	городские соревнования по пропаганде правил дорожного движения «Безопасное колесо»	УКТМП, ЦСКДУ, УО, МБОУДО СЮТ		-	-	-	-	-	-	-	-	-	-	МБ	ЦСКДУ
1.1.1.21.	военно-спортивные игры и соревнования: городские соревнования среди подростков группы риска «Сила – твоё достоинство»	УКТМП, ДК, УО, ДЮСШ «Феникс», ЦСКДУ	2019	95	95	-	-	-	-	-	-	-	-	МБ	МБОУ ДО СЮТ, ДЮСШ «Феникс», ЦТР и ГО
	городская военно-спортивная игра «Зарница»	ЦТР и ГО	2020-2024	254,75000	-	70	84, 75000	50	-	50, 00000	-	-	-	МБ	
	городской конкурс «А ну-ка, парни!»	ДЮСШ «Феникс»	2021-2023	120,75000	-	-	34, 75000	36	50	-	-	-	-	МБ	
1.1.1.22.	профильная смена «Школа КВН»	УКТМП, ЦСКДУ	2024	320,00000	-	-	-	-	-	320, 00000	-	-	-	МБ	ЦСКДУ
1.1.1.23.	профильная смена «Школа молодых журналистов»	УКТМП, ЦСКДУ	2024	200,00000	-	-	-	-	-	200,00 000	-	-	-	МБ	ЦСКДУ
1.1.1.24.	профильная смена «Школа волонтеров»	УКТМП, ЦСКДУ	2024	50,00000	-	-	-	-	-	50,000 00	-	-	-	МБ	ЦСКДУ
1.1.1.25.	профильная смена «Школа молодежного самоуправления»	УКТМП, ЦСКДУ	2024	50,00000	-	-	-	-	-	50,000 00	-	-	-	МБ	ЦСКДУ
1.1.1.26.	экологический марафон	УКТМП, ЦСКДУ	2024	50,00000	-	-	-	-	-	50,000 00	-	-	-	МБ	ЦСКДУ
1.1.1.27.	Конкурс поисковых работ «Семейное древо»	УКТМП, ЦСКДУ	2024	50,00000	-	-	-	-	-	50,000 00	-	-	-	МБ	ЦСКДУ
2.	Задача: Выявление и поддержка талантливой молодежи														
2.1.	Комплекс процессных мероприятий: Оказание содействия талантливой, творческой и активной молодежи	х	х	10 384, 77882	1 084, 98540	723, 316820	1 355, 81260	1 121, 94970	1 361, 41900	1 670, 90330	1 510, 79600	1 555, 59600	МБ	х	
2.1.1.	Выплата премий главы Артемовского городского округа активной и талантливой молодежи округа	УКТМП, УО	II кв. 2019-2026	2 890, 74100	189, 65100	195, 39800	390, 79600	390, 79600	390, 79600	551, 712	390, 79600	390,79 600	МБ		
2.1.2.	Финансовая поддержка в виде компенсационных выплат, связанная с участием детей и молодежи Артемовского городского округа международных, всероссийских, региональных мероприятиях	УКТМП, УО	2019-2026	7 494, 03782	895, 33440	527, 91882	965, 01660	731, 15370	970, 62300	1 119, 1913	1 120, 00000	1 164, 80000	МБ	Администрация округа	
...															
Итого		х	х	32 551, 44356	5 270, 80400	2 925, 31682	3 773, 08350	4 364, 59700	5 087, 41900	6 067, 03124	3 389, 59600	1 673, 59600	х	х	
в т.ч. бюджет Артемовского городского округа		х	х	32 551, 44356	5 270, 80400	2 925, 31682	3 773, 08350	4 364, 59700	5 087, 41900	6 067, 03124	3 389, 59600	1 673, 59600	МБ	х	

Примечания:
Администрация округа - администрация Артемовского городского округа
УО - управление образования администрации Артемовского городского округа
УКТМП - управление культуры, туризма и молодежной политики администрации Артемовского городского округа
УИП - управление информационной политики администрации Артемовского городского округа

ДК - муниципальное казенное учреждение «Дворец культуры» города Артема
ЦТР и ГО - муниципальное бюджетное образовательное учреждение дополнительного образования «Центр творческого развития и гуманитарного образования» Артемовского городского округа
ДЮСШ «Феникс» - муниципальное бюджетное образовательное учреждение дополнительного образования «Детско-юношеская спортивная школа «Феникс» Артемовского город-

ского округа
ЦСКДУ - муниципальное казенное учреждение культуры «Централизованная система культурно-досуговых учреждений» Артемовского городского округа
МБОУДО СЮТ - муниципальное бюджетное образовательное учреждение дополнительного образования «Станция юных техников» Артемовского городского округа.

Приложение 2
к постановлению администрации Артемовского городского округа
от 11.10.2024 №857-па

ИЗМЕНЕНИЯ В ПЕРЕЧЕНЬ МЕРОПРИЯТИЙ МУНИЦИПАЛЬНОЙ ПРОГРАММЫ «МОЛОДЕЖЬ АРТЕМА»
СВЕДЕНИЯ О ВЗАИМОСВЯЗИ ЦЕЛЕВЫХ ПОКАЗАТЕЛЕЙ (ИНДИКАТОРОВ) С МЕРОПРИЯТИЯМИ ПРОГРАММЫ И ОЖИДАЕМЫМИ РЕЗУЛЬТАТАМИ ИХ РЕАЛИЗАЦИИ

1	2	3	4	5	6	7	8	9	10	11	12	13	14
...													
2.	Задача: Выявление и поддержка талантливой молодежи												
2.1.	Комплекс процессных мероприятий: Оказание содействия талантливой, творческой и активной молодежи	x	x	x	x	x	x	x	x	x	x	x	x
2.1.1.	Выплата премий главы Артемовского городского округа активной и талантливой молодежи округа	количество выявленной талантливой молодежи, получившей поддержку	чел.	262	31	32	32	32	32	39	32	32	доля выявленной талантливой молодежи, получившей поддержку или поощрение за счет бюджета Артемовского городского округа, от общей численности молодежи на конец отчетного периода
2.1.2.	Финансовая поддержка в виде компенсационных выплат, связанная с участием детей и молодежи Артемовского городского округа в международных, всероссийских, региональных мероприятиях	количество выявленной талантливой молодежи, получившей поддержку или поощрение за счет бюджета Артемовского городского округа	чел.	477	59	25	70	43	70	70	70	70	
...													

АДМИНИСТРАЦИЯ
АРТЕМОВСКОГО ГОРОДСКОГО ОКРУГА
ПОСТАНОВЛЕНИЕ

11.10.2024

№858-па

О ВНЕСЕНИИ ИЗМЕНЕНИЙ В ПОСТАНОВЛЕНИЕ АДМИНИСТРАЦИИ АРТЕМОВСКОГО ГОРОДСКОГО ОКРУГА ОТ 19.02.2019 №149-ПА «ОБ УТВЕРЖДЕНИИ МУНИЦИПАЛЬНОЙ ПРОГРАММЫ «РАЗВИТИЕ КУЛЬТУРЫ В АРТЕМОВСКОМ ГОРОДСКОМ ОКРУГЕ» (В РЕД. ОТ 18.09.2024 №818-ПА)

В целях эффективного использования бюджетных средств, в соответствии с Законом Российской Федерации от 09.10.1992 №3612-1 «Основы законодательства Российской Федерации о культуре», Федеральным законом от 25.06.2002 №73-ФЗ «Об объектах культурного наследия (памятниках истории и культуры) народов Российской Федерации», Федеральным законом от 06.10.2003 №131-ФЗ «Об общих принципах организации местного самоуправления в Российской Федерации», решением Думы Артемовского городского округа от 25.06.2020 №447 «Об утверждении Положения о создании условий для организации досуга и обеспечения жителей Артемовского городского округа услугами организаций культуры», постановлением администрации Артемовского городского округа от 29.07.2013 №1890-па «Об утверждении Порядка принятия решений о разработке муниципальных программ, их формирования, реализации и оценки эффективности в Артемовском городском округе», руководствуясь Уставом Артемовского городского округа Приморского края, администрация Артемовского городского округа

ПОСТАНОВЛЯЕТ:

1. Внести следующие изменения в постановление администрации Артемовского городского округа от 19.02.2019 №149-па «Об утверждении муниципальной программы «Развитие культуры в Артемовском городском округе» (в ред. от 18.09.2024 №818-па):

1.1. Изложить строку «Объемы и источники финансового обеспечения Программы»

Паспорта Программы приложения к постановлению в следующей редакции:

Объемы и источники финансового обеспечения Программы	Источником финансового обеспечения Программы являются средства бюджета Артемовского городского округа, субсидии из краевого бюджета, федерального бюджета. Общий объем финансового обеспечения Программы составляет 2 694 800,93518 тыс. руб., в том числе: 2021 год – 307 403,52871 тыс. рублей; 2022 год – 364 296,06649 тыс. рублей; 2023 год – 553 991,17978 тыс. рублей; 2024 год – 747 975,42626 тыс. рублей; 2025 год – 357 431,84963 тыс. рублей; 2026 год – 363 702,88431 тыс. рублей; объем финансового обеспечения Программы за счет средств бюджета Артемовского городского округа составляет 2 227 003,99643 тыс. руб., в том числе: 2021 год – 295 203,05626 тыс. рублей; 2022 год – 321 339,43669 тыс. рублей; 2023 год – 375 640,59848 тыс. рублей; 2024 год – 523 128,05861 тыс. рублей; 2025 год – 348 157,96708 тыс. рублей; 2026 год – 363 534,87931 тыс. рублей; объем финансового обеспечения Программы за счет внебюджетного источника средств Артемовского городского округа составляет 1 052,00000 тыс. руб., в том числе: 2025 год – 1 052,00000 тыс. рублей; объем финансового обеспечения Программы за счет средств краевого бюджета составляет 223 046,91687 тыс. руб., в том числе: 2021 год – 2 083,43245 тыс. рублей; 2022 год – 22 063,80188 тыс. рублей; 2023 год – 107 599,49319 тыс. рублей; 2024 год – 90 803,10180 тыс. рублей; 2025 год – 329,08255 тыс. рублей; 2026 год – 168,00500 тыс. рублей; объем финансового обеспечения Программы за счет средств федерального бюджета составляет 243 698,02188 тыс. руб., в том числе:
--	---

2021 год – 10 117,04000 тыс. рублей;
2022 год – 20 892,82792 тыс. рублей;
2023 год – 70 751,08811 тыс. рублей;
2024 год – 134 044,26585 тыс. рублей;
2025 год – 7 892,80000 тыс. рублей

1.2. Читать раздел 5 приложения к постановлению в новой редакции:

«5. Финансовое обеспечение Программы»

Источником финансового обеспечения Программы являются средства бюджета Артемовского городского округа, субсидии из краевого бюджета, федерального бюджета.

Общий объем финансового обеспечения Программы составляет 2 694 800,93518 тыс. руб., в том числе:

2021 год – 307 403,52871 тыс. рублей;
2022 год – 364 296,06649 тыс. рублей;
2023 год – 553 991,17978 тыс. рублей;
2024 год – 747 975,42626 тыс. рублей;
2025 год – 357 431,84963 тыс. рублей;
2026 год – 363 702,88431 тыс. рублей;

объем финансового обеспечения Программы за счет средств бюджета Артемовского городского округа составляет 2 227 003,99643 тыс. руб., в том числе:

2021 год – 295 203,05626 тыс. рублей;
2022 год – 321 339,43669 тыс. рублей;
2023 год – 375 640,59848 тыс. рублей;
2024 год – 523 128,05861 тыс. рублей;
2025 год – 348 157,96708 тыс. рублей;
2026 год – 363 534,87931 тыс. рублей;

объем финансового обеспечения Программы за счет внебюджетного источника средств Артемовского городского округа составляет 1 052,00000 тыс. руб., в том числе:

2025 год – 1 052,00000 тыс. рублей;
объем финансового обеспечения Программы за счет средств краевого бюджета составляет 223 046,91687 тыс. руб., в том числе:
2021 год – 2 083,43245 тыс. рублей;
2022 год – 22 063,80188 тыс. рублей;
2023 год – 107 599,49319 тыс. рублей;
2024 год – 90 803,10180 тыс. рублей;
2025 год – 329,08255 тыс. рублей;
2026 год – 168,00500 тыс. рублей;

объем финансового обеспечения Программы за счет средств федерального бюджета составляет 243 698,02188 тыс. руб., в том числе:

2021 год – 10 117,04000 тыс. рублей;
2022 год – 20 892,82792 тыс. рублей;
2023 год – 70 751,08811 тыс. рублей;
2024 год – 134 044,26585 тыс. рублей;
2025 год – 7 892,80000 тыс. рублей».

1.3. Внести изменения в приложение 1 к муниципальной программе «Развитие культуры в Артемовском городском округе» (приложение 1).

1.4. Внести изменения в приложение 2 к муниципальной программе «Развитие культуры в Артемовском городском округе» (приложение 2).

2. Опубликовать настоящее постановление в газете «Выбор» и разместить на официальном сайте Артемовского городского округа.

3. Контроль за исполнением настоящего постановления возложить на заместителя главы администрации Артемовского городского округа Шелестова М.К.

Глава Артемовского городского округа В.В. Квон

Приложение 1
к постановлению администрации Артемовского городского округа
от 11.10.2024 №858-па

ИЗМЕНЕНИЯ В ПЕРЕЧЕНЬ МЕРОПРИЯТИЙ
муниципальной программы «Развитие культуры в Артемовском городском округе»

1	2	3	4	5	6	7	8	9	10	11	12	13
1.	Задача: Реализация предпрофессиональных и общеразвивающих программ дополнительного образования детей											
1.1.	Комплекс процессных мероприятий: Организация предоставления дополнительного образования в сфере культуры	x	x	1 070 501, 73975	145 162, 34096	156 790, 35617	171 032, 36624	203 665, 21821	191 575, 52658	202 275, 93159	x	x
1.1.1.	Оказание услуг (выполнение работ) в рамках муниципального задания, в том числе на закупки товаров, работ и услуг для муниципальных нужд, в т.ч.:	УКТМП, МКУДО ДШИ №1, МКУДО	2021-2026	1 051 820, 19945	142 283, 65896	153 421, 95493	169 553, 12724	199 224, 07815	188 369, 64758	198 967, 73259	x	МКУДО ДШИ №1, МКУДО ДШИ
				1 051 820, 19945	142 283, 65896	153 421, 95493	169 553, 12724	199 224, 07815	188 369, 64758	198 967, 73259	МБ	
				46 450,	8 453,	8 063,	8 116,	7 046,	7 356,	7 413,	в т.ч.	

1	2	3	4	5	6	7	8	9	10	11	12	13
		ДШИ №2		20300	23100	46982	83507	74511	12100	80100	доходы от платных услуг	№2
				71 100, 62776	11 858, 65187	13 082, 54495	12 848, 20581	16 404, 07396	8 337, 66121	8 569, 48996	МБ	
				25 553, 84031	4 390, 09731	4 659, 04082	4 832, 53507	3 665, 24511	3 974, 62100	4 032, 30100	в т.ч. доходы от платных услуг	
1.1.1.1.	Оказание услуг (выполнение работ) в рамках муниципального задания МКУ ДО ДШИ №1, в том числе на закупки товаров, работ и услуг для муниципальных нужд	УКТМП, МКУДО ДШИ №1	2021-2026	501 596, 69398	66 552, 49473	73 262, 33473	79 920, 72696	93 622, 69946	91 544, 06356	96 694, 37454	×	МКУДО ДШИ №1
				501 596, 69398	66 552, 49473	73 262, 33473	79 920, 72696	93 622, 69946	91 544, 06356	96 694, 37454	МБ	
				15 172, 71397	2 613, 29315	2 473, 23082	2 460, 80000	2 521, 95000	2 522, 88000	2 580, 56000	в т.ч. доходы от платных услуг	
				29 809, 35994	4 891, 47399	5 285, 99657	5 629, 02245	7 212, 99075	3 325, 39607	3 464, 48011	МБ	
				7 762, 71397	1 378, 29315	1 238, 23082	1 225, 80000	1 286, 95000	1 287, 88000	1 345, 56000	в т.ч. доходы от платных услуг	
1.1.1.2.	Оказание услуг (выполнение работ) в рамках муниципального задания МКУДО ДШИ №2, в том числе на закупки товаров, работ и услуг для муниципальных нужд	УКТМП, МКУДО ДШИ №2	2021-2026	550 223, 50547	75 731, 16423	80 159, 62020	89 632, 40028	105 601, 37869	96 825, 58402	102 273, 35805	×	МКУДО ДШИ №2
				550 223, 50547	75 731, 16423	80 159, 62020	89 632, 40028	105 601, 37869	96 825, 58402	102 273, 35805	МБ	
				31 277, 48903	5 839, 93785	5 590, 23900	5 656, 03507	4 524, 79511	4 833, 24100	4 833, 24100	в т.ч. доходы от платных услуг	
				41 291, 26782	6 967, 17788	7 796, 54838	7 219, 18336	9 191, 08321	5 012, 26514	5 105, 00985	МБ	
				17 791, 12634	3 011, 80416	3 420, 81000	3 606, 73507	2 378, 29511	2 686, 74100	2 686, 74100	в т.ч. доходы от платных услуг	
...												
2.	Задача: Оказание услуг населению по организации социально значимых, культурно-досуговых мероприятий											
2.1.	Комплекс процессных мероприятий: Обеспечение населения услугами учреждений культуры	×	×	713 759, 63137	105 609, 33866	105 123, 17686	126 184, 86867	163 347, 72178	110 582, 40797	102 912, 11743	×	×
2.1.1.	Оказание услуг (выполнение работ) в рамках муниципального задания МКУК ЦСКДУ, в том числе на закупки товаров, работ и услуг для муниципальных нужд, в т.ч.:	УКТМП, МКУК ЦСКДУ	2021-2026	588 853, 79644	84 192, 19804	89 459, 56356	95 495, 91087	115 622, 46633	101 171, 54021	102 912, 11743	×	МКУК ЦСКДУ
				588 853, 79644	84 192, 19804	89 459, 56356	95 495, 91087	115 622, 46633	101 171, 54021	102 912, 11743	МБ	
				23 671, 37465	4 558, 39250	3 879, 11170	2 467, 67030	3 626, 20015	4 570, 00000	4 570, 00000	в т.ч. доходы от платных услуг	
				149 138, 23703	27 227, 46207	26 808, 24873	27 749, 66875	33 944, 07648	17 667, 54764	15 741, 23336	МБ	
				23 436, 96919	4 334, 86407	3 868, 23467	2 467, 67030	3 626, 20015	4 570, 00000	4 570, 00000	в т.ч. доходы от платных услуг	
2.1.2.	Расходы муниципальных учреждений на приобретение (изготовление) объектов, относящихся к основным средствам (за исключением расходов на осуществление бюджетных инвестиций), в т.ч.:	УКТМП, МКУК ЦСКДУ	2021-2024	77 296, 50859	12 306, 10521	5 017, 20100	16 562, 27300	34 021, 29622	9 389, 63316	-	×	МКУК ЦСКДУ
				67 906, 87543	12 306, 10521	5 017, 20100	16 562, 27300	34 021, 29622	-	-	МБ	
				4 630, 35322	420, 89100	487, 17000	1 843, 78500	1 878, 50722	-	-	в т.ч. доходы от платных услуг	
				1 052, 00000	-	-	-	-	1 052, 00000	-	Внб	
				283, 75561	-	-	-	-	283, 75561	-	МБ С	
				7 892, 80000	-	-	-	-	7 892, 80000	-	ФБ	
				161, 07755	-	-	-	-	161, 07755	-	КБ	
...												
2.1.2.2.	Приобретение мебели для офисов	УКТМП, МКУК ЦСКДУ	2023-2024	3 752, 55594	-	-	1 140, 31000	2 612, 24594			×	МКУК ЦСКДУ
				3 752, 55594	-	-	1 140, 31000	2 612, 24594			МБ	
				23, 91000	-	-	23, 91000				в т.ч. доходы от платных услуг	
2.1.2.3.	Приобретение производственного и хозяйственного инвентаря	УКТМП, МКУК ЦСКДУ	2022-2024	3 230, 03100	-	171, 67000	110, 54200	2 947, 81900	-	-	×	МКУК ЦСКДУ
				3 230, 03100	-	171, 67000	110, 54200	2 947, 81900	-	-	МБ	
				423, 93600	-	171, 67000	57, 19700	195, 06900	-	-	в т.ч. доходы от платных услуг	
2.1.2.4.	Приобретение компьютеров и периферийного оборудования	УКТМП, МКУК ЦСКДУ	2021-2024	39 605, 16300	219, 09100	3 375, 03100	11 862, 55500	24 148, 48600	-	-	×	МКУК ЦСКДУ
				39 605, 16300	219, 09100	3 375, 03100	11 862, 55500	24 148, 48600	-	-	МБ	
				2 986, 88500	219, 09100	-	1 762, 67800	1 005, 11600	-	-	в т.ч. доходы от платных услуг	
2.1.2.5.	Кондиционеры бытовые	УКТМП, МКУК ЦСКДУ	2022-2024	994, 36906	-	115, 50000	-	878, 86906	-	-	×	МКУК ЦСКДУ
				994, 36906	-	115, 50000	-	878, 86906	-	-	МБ	
				115, 50000	-	115, 50000	-		-	-	в т.ч. доходы от платных услуг	
2.1.2.6.	Ставни, жалюзи и аналогичные изделия и их комплектующие (запасные части)	УКТМП, МКУК ЦСКДУ	2021-2024	1 353, 03500	100, 00000	200, 00000	448, 86600	604, 16900	-	-	×	МКУК ЦСКДУ
				1 353,	100, 00000	200, 00000	448, 86600	604, 16900	-	-	МБ	

1	2	3	4	5	6	7	8	9	10	11	12	13
				03500								
				389, 01000	100, 00000	200, 00000	-	89, 01000	-	-	в т.ч. доходы от платных услуг	
...												
2.1.2.11.	Приобретение кресел зрительного зала, светового и звукового оборудования	УКТМП, МКУК ЦСҚДУ	2022-2024	6 758, 19222	-	1 155, 00000	3 000, 00000	2 603, 19222	-	-	х	МКУК ЦСҚДУ
				6 758, 19222	-	1 155, 00000	3 000, 00000	2 603, 19222	-	-	МБ	
				589, 31222	-	-	-	589, 31222	-	-	в т.ч. доходы от платных услуг	
...												
2.1.2.14.	Приобретение тепловой завесы, генератора тумана со стойкой-фермой, светодиодного экрана, рамки для размещения рекламы, компьютера	УКТМП, МКУК ЦСҚДУ	2021-2024	1 907, 86871	1 681, 35371	-	-	226, 51500	-	-	х	МКУК ЦСҚДУ
				1 907, 86871	1 681, 35371	-	-	226, 51500	-	-	МБ	
...												
2.1.3.	Проведение общегородских мероприятий	УКТМП, МКУК ЦСҚДУ	2021-2025	46 047, 17034	7 548, 87941	10 646, 41230	14 126, 68480	13 703, 95923	21, 23460	-	х	МКУК ЦСҚДУ
				46 047, 17034	7 548, 87941	10 646, 41230	14 126, 68480	13 703, 95923	21, 23460	-	МБ	
...												
3.	Задача: Оказание услуг по библиотечному обслуживанию населения											
3.1.	Комплекс процессных мероприятий: Организация библиотечного, информационного, справочно библиографического обслуживания жителей, обеспечение сохранности библиотечного фонда	х	х	185 191, 60191	23 636, 72906	29 644, 44540	27 401, 95071	44 040, 16345	29 304, 93698	31 163, 37631		х
3.1.1.	Оказание услуг (выполнение работ) в рамках муниципального задания МКУК «ЦБС», в том числе на закупки товаров, работ и услуг для муниципальных нужд	УКТМП, МКУК «ЦБС»	2021-2026	164 423, 86215	21 875, 84263	23 611, 45622	26 620, 44968	32 458, 97807	29 001, 94395	30 855, 19160	х	МКУК «ЦБС»
				164 423, 86215	21 875, 84263	23 611, 45622	26 620, 44968	32 458, 97807	29 001, 94395	30 855, 19160	МБ	
				985, 46432	196, 54000	170, 65000	151, 70000	151, 35000	160, 20800	155, 01632	в т.ч. доходы от платных услуг	
				18 377, 24427	3 599, 10352	3 417, 41336	3 844, 42498	4 162, 37326	1 649, 67869	1 704, 25046	МБ	
				985, 46432	196, 54000	170, 65000	151, 70000	151, 35000	160, 20800	155, 01632	в т.ч. доходы от платных услуг	
3.1.2.	Расходы муниципальных учреждений на приобретение (изготовление) объектов, относящихся к основным средствам (за исключением расходов на осуществление бюджетных инвестиций), в том числе:	УКТМП, МКУК «ЦБС»	2021-2026	5 281, 82223	1 760, 88643	856, 35000	781, 50103	1 271, 90703	302, 99303	308, 18471	х	МКУК «ЦБС»
				1 183, 97910	1 183, 97910	-	-	-	-	-	ФБ	
				1 059, 91459	387, 89459	-	168, 00500	168, 00500	168, 00500	168, 00500	КБ	
				-	-	-	-	-	-	-	КБ (ожидаемый)	
				32, 78086	11, 99674	-	5, 19603	5, 19603	5, 19603	5, 19603	МБ (С)	
				3 005, 14768	177, 01600	856, 35000	608, 30000	1 098, 70600	129, 79200	134, 98368	МБ	
				714, 68568	53, 46000	119, 35000	138, 30000	138, 80000	129, 79200	134, 98368	в т.ч. доходы от платных услуг	
...												
3.1.2.2.	Комплектование книжных фондов (приобретение книг)	УКТМП, МКУК «ЦБС»	2021-2026	4 184, 93463	1 517, 09082	737, 00000	591, 24072	993, 20103	173, 20103	173, 20103	х	МКУК «ЦБС»
				1 183, 97910	1 183, 97910	-	-	-	-	-	ФБ	
				944, 73687	323, 11837	-	117, 60350	168, 00500	168, 00500	168, 00500	КБ	
				29, 21866	9, 99335	-	3, 63722	5, 19603	5, 19603	5, 19603	МБ (С)	
				2 027, 00000	-	737, 00000	470, 00000	820, 00000	-	-	МБ	
...												
4.	Задача: Оказание музейных услуг населению											
4.1.	Комплекс процессных мероприятий: Обеспечение населения музейными услугами	х	х	93 767, 74069	13 047, 77697	13 938, 90794	15 427, 11978	19 115, 58829	15 634, 93353	16 603, 41418	х	х
4.1.1.	Оказание услуг (выполнение работ) в рамках муниципального задания МКУ «ИКМ», в том числе на закупки товаров, работ и услуг для муниципальных нужд	УКТМП, МКУ «ИКМ»	2021-2026	92 380, 78612	12 810, 17697	13 660, 77737	15 224, 11978	18 447, 36429	15 634, 93353	16 603, 41418	х	МКУ «ИКМ»
				92 380, 78612	12 810, 17697	13 660, 77737	15 224, 11978	18 447, 36429	15 634, 93353	16 603, 41418	МБ	
				3 131, 49986	403, 63857	410, 79200	549, 63111	492, 43818	625, 00000	650, 00000	в т.ч. доходы от платных услуг	
				13 595, 63806	2 441, 72684	2 298, 07636	2 604, 70471	3 800, 73626	1 201, 18707	1 249, 20682	МБ	
				3 131, 49986	403, 63857	410, 79200	549, 63111	492, 43818	625, 00000	650, 00000	в т.ч. доходы от платных услуг	
...												
5.	Задача: Снижение уровня аварийного состояния зданий муниципальных казенных учреждений культуры											
5.1.	Комплекс процессных мероприятий: Проведение ремонтных работ в муниципальных казенных учреждениях культуры	х	х	153 853, 27154	1 405, 75351	8 467, 77664	70 214, 55314	73 765, 18825	-	-	х	х
5.1.1.	Капитальный ремонт и ремонт нефинансовых активов, находящихся на праве оперативного управления у муниципальных учреждений:	х	х	12 298, 87147	1 405, 75351	4 476, 91404	2 359, 09314	4 057, 11078	-	-	х	х
				12 298, 87147	1 405, 75351	4 476, 91404	2 359, 09314	4 057, 11078	-	-	МБ	
				1 033, 08766	116, 00000	-	917, 08766	-	-	-	в т.ч. доходы от платных услуг	
5.1.1.1.	Капитальный и текущий ремонт Дворца культуры угольщиков (реставрационные работы), в т.ч. про-	УКТМП, МКУК	2021-2024	6 774, 85187	852, 64769	2 968, 17789	24, 00000	2 930, 02629	-	-	х	МКУК ЦСҚДУ

1	2	3	4	5	6	7	8	9	10	11	12	13
	ектно-изыскательские работы на капитальный ремонт и ремонтно-реставрационные работы, проверка достоверности сметной стоимости; аварийно-восстановительные работы	ЦСКДУ		6 774, 85187 24, 00000	852, 64769	2 968, 17789	24, 00000	2 930, 02629	-	-	МБ	в т.ч. доходы от платных услуг
5.1.1.5.	Капитальный и текущий ремонт зданий МКУДО ДШИ №1, в т.ч. проектно-изыскательские работы, проверка достоверности определения сметной стоимости	УКТМП, МКУДО ДШИ №1	2021-2024	1 267, 08449 1 267, 08449 140, 00000	116, 00000	-	24, 00000	1 127, 08449 1 127, 08449	-	-	х МБ	МКУДО ДШИ №1 в т.ч. доходы от платных услуг
6. Задача: Повышение уровня пожарной безопасности объектов муниципальной собственности в сфере культуры												
6.1.	Комплекс процессных мероприятий: Проведение противопожарных мероприятий в учреждениях культуры	х	х	4 932, 10152	34, 20000	142, 00000	2 611, 48600	2 144, 41552	-	-	х	х
6.1.1.	Мероприятия по обеспечению требований пожарной безопасности в муниципальных учреждениях, в т.ч.:	х	2022-2024	4 643, 44652 4 643, 44652	-	4, 00000	2 572, 48600	2 066, 96052	-	-	х МБ	х
6.1.1.4.	Замена АПС и СОУЭ в зданиях МКУДО ДШИ №1	УКТМП, МКУДО ДШИ №1	2024	1 682, 18352 1 682, 18352				1 682, 18352 1 682, 18352			х МБ	УКТМП, МКУДО ДШИ №1
7. Задача: Сохранение муниципальных объектов культурного наследия												
7.1.4.	Реализация федеральной целевой программы «Увековечение памяти погибших при защите Отечества на 2019-2024 годы»	МКУ УБ г. Артема	2023-2024	888,67579 50,38644 808,79465 26,57261 2,92209	-	-	324,65489 50,38644	564,02090	-	-	х КБ ФБ МБ (С) МБ	МКУ УБ г. Артема
8. Задача: Реализация полномочий администрации округа в сфере культуры, организации отдыха и молодёжной политики												
8.1.	Комплекс процессных мероприятий: Обеспечение деятельности органов местного самоуправления	х	х	54 792, 41273	5 545, 17517	6 463, 72431	9 309, 59878	12 391, 82510	10 334, 04457	10 748, 04480	х	х
8.1.1.	Обеспечение деятельности управления культуры, туризма и молодёжной политики	администрация округа	2021-2026	54 792, 41273 54 792, 41273	5 545, 17517	6 463, 72431	9 309, 59878	12 391, 82510	10 334, 04457	10 748, 04480	х МБ	администрация округа
9. Задача: Создание Центра культурного развития												
9.1.	Комплекс процессных мероприятий: Федеральный проект «Культурная среда»	х	х	271 756, 34986	-	5 409, 51512	111 329, 81032	155 017, 02442	-	-	х	х
9.1.2.	Развитие сети учреждений культурно-досугового типа	УКТМП, МКУ «УСКР»	2023-2024	266 346, 83474 196 830, 00000 43 432, 84528 352, 88489 25 731, 10457	-	-	111 329, 81032 66 330, 00000 40 769, 57997 3314, 40694	155 017, 02442 130 500, 00000 2 663, 26531 21, 47795	-	-	х ФБ КБ МБ (С) МБ	МКУ «УСКР»
9.1.2.1.	Строительство Центра культурного развития по ул. Авиационной в с. Кневичи г. Артема	УКТМП, МКУ «УСКР»	2023-2024	255 921, 79587 192 811, 91939 43 350, 84350 352, 87828 19 406, 15470	-	-	106 036, 95664 64 963, 85259 40 741, 69936 331, 40469	149 884, 83923 127 848, 06680 2 609, 14414 21, 47359	-	-	х ФБ КБ МБ (С) МБ	МКУ «УСКР»
10. Задача: Осуществление работ по благоустройству территорий в целях проведения зимних праздничных мероприятий												
10.1.	Комплекс процессных мероприятий: Подготовка территорий общего пользования к проведению зимних праздничных мероприятий	х	х	39 837, 25000	-	-	15 182, 00000	24 655, 25000	-	-	х	х
10.1.1.	Разработка и реализация концепции зимнего праздничного оформления Артемовского городского округа	УКТМП, МКУ УБ г. Артема	2023-2024	39 837, 25000 39 837, 25000	-	-	15 182, 00000	24 655, 25000	-	-	х МБ	МКУ УБ г. Артема
10.1.1.1.	Зимняя горка, искусственная новогодняя ель, декоративное ограждение для елей	УКТМП, МКУ УБ г. Артема	2023-2024	2 798, 68140 2 798, 68140	-	-	1 654, 52340	1 144, 15800	-	-	х МБ	МКУ УБ г. Артема
10.1.1.2.	Светодиодные декоративные элементы, оборудование, консоль светодиодная, гирлянда световая, светодиодные конструкции, гигантская светодиодная снежинка (3D), осветительное декоративное оборудование с новогодней тематикой	УКТМП, МКУ УБ г. Артема	2023-2024	14 871, 13032 14 871, 13032	-	-	4 094, 85532	10 776, 27500	-	-	х МБ	МКУ УБ г. Артема
10.1.1.4.	Работы, услуги по зимнему праздничному оформлению территории Артемовского городского округа	УКТМП, МКУ УБ г. Артема	2023-2024	21 569, 43828 21 569, 43828	-	-	8 834, 62128	12 734, 817	-	-	х МБ	МКУ УБ г. Артема
ИТОГО		х	х	2 694 800, 93518	307 403, 52871	364 296, 06649	553 991, 17978	747 975, 42626	357 431, 84963	363 702, 88431	х	х
в том числе по источникам		х	х	2 227 003, 99643	295 203, 05626	321 339, 43669	375 640, 59848	523 128, 05861	348 157, 96708	363 534, 87931	МБ	х

1	2	3	4	5	6	7	8	9	10	11	12	13
				98 584, 16520	17 080, 35507	16 272, 89533	15 664, 24814	17 287, 66666	16 047, 00000	16 232, 00000	в т.ч. доходы от плат- ных услуг	х
				1 052, 00000	-	-	-	-	1 052, 00000	-	ВБ	
				223 046, 91687	2 083, 43245	22 063, 80188	107 599, 49319	90 803, 10180	329, 08255	168, 00500	КБ	х
				243 698, 02188	10 117, 04000	20 892, 82792	70 751, 08811	134 044, 26585	7 892, 80000	-	ФБ	

Приложение 2
к постановлению администрации Артемовского городского округа
от 11.10.2024 №858-па

ИЗМЕНЕНИЯ В ПЕРЕЧЕНЬ МЕРОПРИЯТИЙ ПРОГРАММЫ.

СВЕДЕНИЯ О ВЗАИМОСВЯЗИ ЦЕЛЕВЫХ ПОКАЗАТЕЛЕЙ (ИНДИКАТОРОВ) С МЕРОПРИЯТИЯМИ ПРОГРАММЫ И ОЖИДАЕМЫМИ РЕЗУЛЬТАТАМИ ИХ РЕАЛИЗАЦИИ

1	2	3	4	5	6	7	8	9	10	11	12	
2.	Задача: Оказание услуг населению по организации социально значимых, культурно-досуговых мероприятий											
...												
2.1.2.	Расходы муниципальных учреждений на приобретение (изготовление) объектов, относящихся к основным средствам (за исключением расходов на осуществление бюджетных инвестиций), в т.ч.:	х	ед.	1 633	53	135	767	677	1	-	доля населения, принявшего участие в социально значимых, культурно-досуговых мероприятиях на территории Артемовского городского округа, от общей численности населения Артемовского городского округа	
...												
2.1.2.2.	Приобретение мебели для офисов	количество приобретенной мебели МКУК ЦСЖДУ	ед.	246	-	-	164	82	-	-		
2.1.2.3.	Приобретение производственного и хозяйственного инвентаря	количество приобретенного звукового, сценического оборудования МКУК ЦСЖДУ	ед.	84	-	33	16	35	-	-		
2.1.2.4.	Приобретение компьютеров и периферийного оборудования	количество приобретенных компьютеров и периферийного оборудования МКУК ЦСЖДУ	ед.	392	5	11	104	272	-	-		
2.1.2.5.	Кондиционеры бытовые	количество приобретенных кондиционеров МКУК ЦСЖДУ	ед.	7	-	3	-	4	-	-		
2.1.2.6.	Ставни, жалюзи и аналогичные изделия и их комплектующие (запасные части)	количество приобретенных изделий МКУК ЦСЖДУ	ед.	36	10	10	3	13	-	-		
...												
2.1.2.11.	Приобретение кресел зрительного зала, светового и звукового оборудования	количество приобретенной мебели, светового и звукового оборудования МКУК ЦСЖДУ	ед.	826	-	78	480	268	-	-		
...												
2.1.2.14.	Приобретение тепловой завесы, генератора тумана со стойкой-фермой, светодиодного экрана, рамки для размещения рекламы, компьютера	количество приобретенного оборудования МКУК ЦСЖДУ	ед.	8	5	-	-	3	-	-		
...												
3.	Задача: Оказание услуг по библиотечному обслуживанию населения											
...												
3.1.2.	Расходы муниципальных учреждений на приобретение (изготовление) объектов, относящихся к основным средствам (за исключением расходов на осуществление бюджетных инвестиций), в том числе:	количество приобретенного оборудования в целях оказания населению услуг по библиотечному обслуживанию МКУК «ЦБС»	шт.	8 333	3 921	1 512	835	1 544	260	261	доля населения, посещающего библиотеки, от общей численности населения Артемовского городского округа	
...												
3.1.2.2.	Комплектование книжных фондов (приобретение книг)	приобретение книг МКУК «ЦБС»	шт.	8 164	3 896	1 482	802	1 510	237	237		
...												
5.	Задача: Снижение уровня аварийного состояния зданий муниципальных казенных учреждений культуры											
...												
5.1.1.	Капитальный ремонт и ремонт нефинансовых активов, находящихся на праве оперативного управления у муниципальных учреждений	улучшение технического состояния зданий муниципальных учреждений культуры	ед.	20	4	5	8	3	-	-	доля муниципальных казенных учреждений культуры, здания которых находятся в аварийном состоянии или требуют капитального ремонта, в общем количестве муниципальных учреждений культуры	
...												
5.1.1.5.	Капитальный и текущий ремонт зданий МКУДО ДШИ №1, в т.ч. проектно-изыскательские работы, проверка достоверности определения сметной стоимости	улучшение технического состояния зданий муниципальных учреждений культуры	ед.	3	1	-	1	1	-	-		
...												
6.	Задача: Повышение пожарной безопасности объектов муниципальной собственности в сфере культуры											
...												
6.1.1.	Мероприятия по обеспечению требований пожарной безопасности в муниципальных учреждениях, в т.ч.:	профилактика пожароопасности в муниципальных казенных учреждениях культуры	ед.	19	-	1	11	7	-	-	количество зданий муниципальных казенных учреждений культуры, приведенных в соответствие с нормами пожарной безопасности, в общем количестве зданий муниципальных учреждений культуры	
...												
6.1.1.4.	Замена АПС и СОУЭ в зданиях МКУДО ДШИ №1	замена системы АПС ти СОУЭ в зданиях МКУДО ДШИ №1	ед.	3	-	-	-	3	-	-		
...												
10.	Задача: Осуществление работ по благоустройству территорий в целях проведения зимних праздничных мероприятий											
...												
10.1.1.	Разработка и реализация	разработка и реализация	шт.	791	-	-	407	384	-	-	уровень выполнения заплани-	

1	2	3	4	5	6	7	8	9	10	11	12
	концепции зимнего праздничного оформления Артемовского городского округа	ция концепции зимнего праздничного оформления Артемовского городского округа	м	3 034	-	-	224	2 810	-	-	рованных работ по благоустройству территории Артемовского городского округа
			компл.	28	-	-	6	22	-	-	
			услуга	52	-	-	27	25	-	-	
10.1.1.1.	Зимняя горка, искусственная новогодняя ель, декоративное ограждение для елей	количество приобретенного имущества для проведения новогодних мероприятий	шт.	22	-	-	15	7	-	-	
			компл.	2	-	-	-	2	-	-	
10.1.1.2.	Светодиодные декоративные элементы, оборудование, консоль светодиодная, гирлянда световая, светодиодные конструкции, гигантская светодиодная снежинка (3D), осветительное декоративное оборудование с новогодней тематикой	количество приобретенного оборудования	шт.	590	-	-	213	377	-	-	
			м	3 034	-	-	224	2 810	-	-	
			компл.	24	-	-	4	20	-	-	
...											
10.1.1.4.	Работы, услуги по зимнему праздничному оформлению территории Артемовского городского округа	проведение ремонтных работ, оказание услуг, приобретение материальных ресурсов	шт.	179	-	-	179	-	-	-	
			услуга	52	-	-	27	25	-	-	
			компл.	1	-	-	1	-	-	-	
...											

ИЗВЕЩЕНИЕ

О ВОЗМОЖНОМ УСТАНОВЛЕНИИ ПУБЛИЧНОГО СЕРВИТУТА

Администрация Артемовского городского округа в лице управления муниципальной собственности администрации Артемовского городского округа информирует о возможном установлении публичного сервитута в интересах акционерного общества «Дальневосточная распределительная сетевая компания» сроком на 49 лет на земельном участке с кадастровым номером 25:27:090101:1959, и на неразграниченных землях в кадастровом квартале 25:27:90101, для целей эксплуатации объектов электросетевого хозяйства ВЛ-0,4 кВ Ф-3 КТП 5091 L-0,074 км с. Суражевка (ул. Краснодарская).

Заинтересованные лица могут ознакомиться с поступившим ходатайством об установлении публичного сервитута и прилагаемым к нему описанием местоположения границ публичного сервитута, подать заявления об учете прав на земельные участки в среду, четверг с 09.00 до 13.00 часов по местному времени, по адресу: г. Артем, ул. Кирова 48/1, каб. 119, телефон 8(42337) 9-17-73.

Информация о возможном установлении публичного сервитута также размещена на официальном сайте Артемовского городского округа в информационно-телекоммуникационной сети «Интернет».

Описание местоположения границ публичного сервитута отражены в схеме границ публичного сервитута.

Правообладатели земельных участков, в отношении которых испрашивается публичный сервитут, если их права не зарегистрированы в Едином государственном реестре недвижимости, в течение тридцати дней со дня опубликования сообщения, предусмотренного подпунктом 1 пункта 3 статьи 39.42 Земельного кодекса Российской Федерации, могут подать заявления об учете их прав (обременений прав) на земельные участки с приложением копий документов, подтверждающих эти права (обременения прав). В заявлении указывается способ связи с правообладателями земельных участков, в том числе их почтовый адрес и (или) адрес электронной почты. Правообладатели земельных участков, подавшие такие заявления по истечении указанного срока, несут риски невозможности обеспечения их прав в связи с отсутствием информации о таких лицах и их правах на земельные участки.

Описание границ публичного сервитута

Граница публичного сервитута объекта: "ВЛ-0,4 кВ Ф-3 КТП 5091 L-0,074 км, с. Суражевка (ул. Краснодарская)"
(наименование объекта, местоположение границ которого описано (далее - объект))

Раздел 1

Сведения об объекте		
№ п/п	Характеристики объекта	Описание характеристик
1	2	3
1	Местоположение объекта	Приморский край, Артем г, Суражевка с
2	Площадь объекта ± величина погрешности определения площади (P ± ΔP), м²	1 ± 1
3	Иные характеристики объекта	Цель установления публичного сервитута: Размещение объектов электросетевого хозяйства, тепловых сетей, водопроводных сетей, сетей водоотведения, линий и сооружений связи, линейных объектов системы газоснабжения, нефтепроводов и нефтепродуктопроводов, их неотъемлемых технологических частей, если указанные объекты являются объектами федерального, регионального или местного значения, либо необходимы для организации электро-, газо-, тепло-, водоснабжения населения и водоотведения, подключения (технологического присоединения) к сетям инженерно-технического обеспечения, либо переносятся в связи с изъятием земельных участков, на которых они ранее располагались, для государственных или муниципальных нужд (далее также - инженерные сооружения) Срок публичного сервитута: Продолжительность: 49 лет Правообладатель: Акционерное общество "Дальневосточная распределительная сетевая компания" Юридический адрес: 675004, РФ, Амурская область, г. Благовещенск, ул. Шевченко, 32 ИНН 2801108200 КПП 775050001 Телефон:8(4212) 59-91-59. - В границах земельного участка с кадастровым номером 25:27:090101:1959 - 0,4 кв.м. - В границах кадастрового квартала 25:27:090101 - 0,3 кв.м.

Раздел 2

Сведения о местоположении границ объекта					
1. Система координат МСК-25, зона 1					
2. Сведения о характерных точках границ объекта					
Обозначение характерных точек границ	Координаты, м		Метод определения координат характерной точки	Средняя квадратическая погрешность положения характерной точки (M), м	Описание обозначения точки на местности (при наличии)
	X	Y			
1	2	3	4	5	6
1	394513.98	1429890.67	Метод спутниковых геодезических измерений (определений)	0,1	-
2	394514.37	1429890.59	Метод спутниковых	0,1	-
Сведения о местоположении границ объекта					
1. Система координат МСК-25, зона 1					
2. Сведения о характерных точках границ объекта					
Обозначение характерных точек границ	Координаты, м		Метод определения координат характерной точки	Средняя квадратическая погрешность положения характерной точки (M), м	Описание обозначения точки на местности (при наличии)
	X	Y			
			геодезических измерений (определений)		
3	394514.29	1429890.20	Метод спутниковых геодезических измерений (определений)	0,1	-
4	394513.90	1429890.28	Метод спутниковых геодезических измерений (определений)	0,1	-
1	394513.98	1429890.67	Метод спутниковых геодезических измерений (определений)	0,1	-
					-
5	394517.10	1429904.98	Метод спутниковых геодезических измерений (определений)	0,1	-
6	394516.92	1429904.62	Метод спутниковых геодезических измерений (определений)	0,1	-
7	394517.27	1429904.44	Метод спутниковых геодезических измерений (определений)	0,1	-
8	394517.46	1429904.79	Метод спутниковых геодезических измерений (определений)	0,1	-
5	394517.10	1429904.98	Метод спутниковых геодезических измерений (определений)	0,1	-
					-
9	394541.02	1429923.83	Метод спутниковых геодезических измерений (определений)	0,1	-
10	394540.70	1429923.58	Метод спутниковых геодезических измерений (определений)	0,1	-
11	394540.95	1429923.26	Метод спутниковых геодезических измерений (определений)	0,1	-
12	394541.27	1429923.51	Метод спутниковых геодезических измерений (определений)	0,1	-

Сведения о местоположении границ объекта					
1. Система координат МСК-25, зона 1					
2. Сведения о характерных точках границ объекта					
Обозначение характерных точек границ	Координаты, м		Метод определения координат характерной точки	Средняя квадратическая погрешность положения характерной точки (М), м	Описание обозначения точки на местности (при наличии)
	X	Y			
9	394541.02	1429923.83	Метод спутниковых геодезических измерений (определений)	0.1	-
13	394559.77	1429938.78	Метод спутниковых геодезических измерений (определений)	0.1	-
14	394559.46	1429938.52	Метод спутниковых геодезических измерений (определений)	0.1	-
15	394559.72	1429938.21	Метод спутниковых геодезических измерений (определений)	0.1	-
16	394560.03	1429938.47	Метод спутниковых геодезических измерений (определений)	0.1	-
13	394559.77	1429938.78	Метод спутниковых геодезических измерений (определений)	0.1	-
3. Сведения о характерных точках части (частей) границы объекта					
Обозначение характерных точек части границы	Координаты, м		Метод определения координат характерной точки	Средняя квадратическая погрешность положения характерной точки (М), м	Описание обозначения точки на местности (при наличии)
	X	Y			
1	2	3	4	5	6
-	-	-	-	-	-

Раздел 3

Сведения о местоположении измененных (уточненных) границ объекта							
1. Система координат МСК-25, зона 1							
2. Сведения о характерных точках границ объекта							
Обозначение характерных точек границ	Существующие координаты, м		Измененные (уточненные) координаты, м		Метод определения координат характерной точки	Средняя квадратическая погрешность положения характерной точки (М), м	Описание обозначения точки на местности (при наличии)
	X	Y	X	Y			
1	2	3	4	5	6	7	8
-	-	-	-	-	-	-	-

3. Сведения о характерных точках части (частей) границы объекта							
Обозначение характерных точек части границы	Существующие координаты, м		Измененные (уточненные) координаты, м		Метод определения координат характерной точки	Средняя квадратическая погрешность положения характерной точки (М), м	Описание обозначения точки на местности (при наличии)
	X	Y	X	Y			
1	2	3	4	5	6	7	8
-	-	-	-	-	-	-	-

Раздел 4



Масштаб 1:600

Используемые условные знаки и обозначения:

Условные обозначения представлены на листе 6

Подпись: Зюзева М. Ю.

Дата 22 сентября 2024 г.

Место для отрисовки печати (при наличии) лица, составившего описание местоположения границ объекта

Условные обозначения	
	Характерная точка
	Надписи номеров характерных точек границы объекта
	Проектные границы публичного сервитута
	Часть границы, сведения ЕГРН о которой позволяют однозначно определить ее положение на местности
	Надписи кадастрового номера земельного участка
	Граница кадастрового квартала
	Обозначение кадастрового квартала
	Границы земельных участков в отношении которых испрашивается публичный сервитут
	Кадастровые номера земельных участков в отношении которых испрашивается публичный сервитут

ИЗВЕЩЕНИЕ

О ВОЗМОЖНОМ УСТАНОВЛЕНИИ ПУБЛИЧНОГО СЕРВИТУТА

Администрация Артемовского городского округа в лице управления муниципальной собственности администрации Артемовского городского округа информирует о возможном установлении публичного сервитута в интересах акционерного общества «Дальневосточная распределительная сетевая компания» сроком на 49 лет на земельном участке с кадастровым номером 25:27:010018:178, на земельном участке с кадастровым номером 25:27:010018:169, и на неразграниченных землях в кадастровом квартале 25:27:010018, для целей эксплуатации объектов электросетевого хозяйства ВЛ-0,4 кВ Ф.2. КТП-5195 Л-0,418 км ур. Соловей Ключ (СТ. «Искра»).

Заинтересованные лица могут ознакомиться с поступившим ходатайством об установлении публичного сервитута и прилагаемым к нему описанием местоположения границ публичного сервитута, подать заявления об учете прав на земельные участки в среду, четверг с 09.00 до 13.00 часов по местному времени, по адресу: г. Артем, ул. Кирова 48/1, каб. 119, телефон 8(42337) 9-17-73.

Информация о возможном установлении публичного сервитута также размещена на официальном сайте Артемовского городского округа в информационно-телекоммуникационной сети «Интернет».

Описание местоположения границ публичного сервитута отражены в схеме границ публичного сервитута.

Правообладатели земельных участков, в отношении которых испрашивается публичный сервитут, если их права не зарегистрированы в Едином государственном реестре недвижимости, в течение тридцати дней со дня опубликования сообщения, предусмотренного подпунктом 1 пункта 3 статьи 39.42 Земельного кодекса Российской Федерации, могут подать заявления об учете их прав (обременений прав) на земельные участки с приложением копий документов, подтверждающих эти права (обременения прав). В заявлениях указывается способ связи с правообладателями земельных участков, в том числе их почтовый адрес и (или) адрес электронной почты. Правообладатели земельных участков, подавшие такие заявления по истечении указанного срока, несут риски невозможности обеспечения их прав в связи с отсутствием информации о таких лицах и их правах на земельные участки.

Описание границ публичного сервитута

Граница публичного сервитута объекта: "ВЛ-0,4 кВ Ф.2 КТП-5195 Л-0,418 км, ур.Соловей-Ключ (СТ "Искра")"
(наименование объекта, местоположение границ которого описано далее - объект)

Раздел 1

Сведения об объекте		
N п/п	Характеристики объекта	Описание характеристик
1	2	3
1	Местоположение объекта	Приморский край, Артем г
2	Площадь объекта ± величина погрешности определения площади (P ± ΔP), м ²	2 ± 1
3	Иные характеристики объекта	Цель установления публичного сервитута: Размещение объектов электросетевого хозяйства, тепловых сетей, водопроводных сетей, сетей водоотведения, линий и сооружений связи, линейных объектов системы газоснабжения, нефтепроводов и нефтепродуктопроводов, их неотъемлемых технологических частей, если указанные объекты являются объектами федерального, регионального или местного значения, либо необходимы для организации электро-, газо-, тепло-, водоснабжения населения и водоотведения, подключения (технологического присоединения) к сетям инженерно-технического обеспечения, либо переносятся в связи с изъятием земельных участков, на которых они ранее располагались, для государственных или муниципальных нужд (далее также - инженерные сооружения) Срок публичного сервитута: Продолжительность: 49 лет Правообладатель: Акционерное общество "Дальневосточная распределительная сетевая компания" Юридический адрес: 675004, РФ, Амурская область, г. Благовещенск, ул. Швеценко, 32 ИНН 2801108200 КПП 775050001 Телефон:8(4212) 59-91-59. - В границах земельного участка с кадастровым номером 25:27:010018:178 - 0,2 кв.м. -В границах земельного участка с кадастровым номером 25:27:010018:169 - 0,2 кв.м. - В границах кадастрового квартала 25:27:010018 – 1,2 кв.м.

Раздел 2

Сведения о местоположении границ объекта					
1. Система координат МСК-25, зона 1					
2. Сведения о характерных точках границ объекта					
Обозначение характерных точек границ	Координаты, м		Метод определения координат характерной точки	Средняя квадратическая погрешность положения характерной точки (М), м	Описание обозначения точки на местности (при наличии)
	X	Y			
1	2	3	4	5	6
1	394222.33	1413278.07	Метод спутниковых геодезических измерений (определений)	0.1	-

Раздел 3

Сведения о местоположении измененных (уточненных) границ объекта

1. Система координат МСК-25, зона 1

2. Сведения о характерных точках границ объекта

Table with 8 columns: Обозначение характерных точек границ, Существующие координаты (X, Y), Измененные координаты (X, Y), Метод определения координат, Средняя квадратическая погрешность, Описание обозначения точки.

3. Сведения о характерных точках части (частей) границы объекта

Table with 8 columns: Обозначение характерных точек части границы, Существующие координаты (X, Y), Измененные координаты (X, Y), Метод определения координат, Средняя квадратическая погрешность, Описание обозначения точки.

Раздел 4

План границ объекта



Масштаб 1:2000

Используемые условные знаки и обозначения:

Условные обозначения представлены на листе 8

Подпись Зюева М. Ю.

Дата 22 сентября 2024 г.

Место для отпечатка печати (при наличии) лица, составившего описание местоположения границ объекта

Условные обозначения

Legend table with 2 columns: Symbol, Description. Includes symbols for characteristic points, boundary numbers, public servitude boundaries, cadastral numbers, and servitude areas.

ИЗВЕЩЕНИЕ

О ВОЗМОЖНОМ УСТАНОВЛЕНИИ ПУБЛИЧНОГО СЕРВИТУТА

Администрация Артемовского городского округа в лице управления муниципальной собственности администрации Артемовского городского округа информирует о возможном установлении публичного сервитута в интересах акционерного общества «Дальневосточная распределительная сетевая компания» сроком на 49 лет на земельном участке с кадастровым номером 25:27:010040:201, на земельном участке с кадастровым номером 25:27:010040:193, для целей эксплуатации объектов электросетевого хозяйства ВЛ-0,4 кВ оп. 6 Ф1. КТП-аб «Нива» L-0,058км урочище Соловей ключ (снт. Нива).

Заинтересованные лица могут ознакомиться с поступившим ходатайством об установлении публичного сервитута и прилагаемым к нему описанием местоположения границ публичного сервитута, подать заявления об учете прав на земельные участки в среду, четверг с 09.00 до 13.00 часов по местному времени, по адресу: г. Артем, ул. Кирова 48/1, каб. 119, телефон 8(42337) 9-17-73.

Информация о возможном установлении публичного сервитута также размещена на официальном сайте Артемовского городского округа в информационно-телекоммуникационной сети «Интернет».

Описание местоположения границ публичного сервитута отражены в схеме границ публичного сервитута.

Правообладатели земельных участков, в отношении которых испрашивается публичный сервитут, если их права не зарегистрированы в Едином государственном реестре недвижимости, в течение тридцати дней со дня опубликования сообщения, предусмотренного подпунктом 1 пункта 3 статьи 39.42 Земельного кодекса Российской Федерации, могут подать заявления об учете их прав (обременений прав) на земельные участки с приложением копий документов, подтверждающих эти права (обременения прав).

Описание границ публичного сервитута

Граница публичного сервитута объекта: "ВЛ-0,4 кВ оп.6 Ф.1 КТП аб. "Нива" L-0,058 км, ур.Соловей-Ключ (СНТ "Нива")"

Раздел 1

Table with 3 columns: N п/п, Характеристики объекта, Описание характеристик. Contains details about the object's location, area, and servitude purpose.

Раздел 2

Сведения о местоположении границ объекта

1. Система координат МСК-25, зона 1

2. Сведения о характерных точках границ объекта

Table with 6 columns: Обозначение характерных точек границ, Координаты (X, Y), Метод определения координат, Средняя квадратическая погрешность, Описание обозначения точки.

Сведения о местоположении границ объекта

1. Система координат МСК-25, зона 1

2. Сведения о характерных точках границ объекта

Table with 6 columns: Обозначение характерных точек границ, Координаты (X, Y), Метод определения координат, Средняя квадратическая погрешность, Описание обозначения точки.

3. Сведения о характерных точках части (частей) границы объекта

Table with 6 columns: Обозначение характерных точек части границы, Координаты (X, Y), Метод определения координат, Средняя квадратическая погрешность, Описание обозначения точки.

Раздел 3

Сведения о местоположении измененных (уточненных) границ объекта							
1. Система координат МСК-25, зона 1							
2. Сведения о характерных точках границ объекта							
Обозначение характерных точек границ	Существующие координаты, м		Измененные (уточненные) координаты, м		Метод определения координат характерной точки	Средняя квадратическая погрешность положения характерной точки (М), м	Описание обозначения точки на местности (при наличии)
	X	Y	X	Y			
1	2	3	4	5	6	7	8
-	-	-	-	-	-	-	-
3. Сведения о характерных точках части (частей) границы объекта							
Обозначение характерных точек части границы	Существующие координаты, м		Измененные (уточненные) координаты, м		Метод определения координат характерной точки	Средняя квадратическая погрешность положения характерной точки (М), м	Описание обозначения точки на местности (при наличии)
	X	Y	X	Y			
1	2	3	4	5	6	7	8
-	-	-	-	-	-	-	-

Раздел 4

План границ объекта



Масштаб 1:300

Используемые условные знаки и обозначения:

Условные обозначения представлены на листе 5

Подпись: Зюзева М. Ю. Дата 22 сентября 2024 г.

Место для оттиска печати (при наличии) лица, составившего описание местоположения границ объекта

Условные обозначения

	Характерная точка
	Надписи номеров характерных точек границы объекта
	Проектные границы публичного сервитута
	Часть границы, сведения ЕГРН о которой позволяют однозначно определить ее положение на местности
	Надписи кадастрового номера земельного участка
	Граница кадастрового квартала
	Обозначение кадастрового квартала
	Границы земельных участков в отношении которых испрашивается публичный сервитут
	Кадастровые номера земельных участков в отношении которых испрашивается публичный сервитут

ИЗВЕЩЕНИЕ

О ВОЗМОЖНОМ УСТАНОВЛЕНИИ ПУБЛИЧНОГО СЕРВИТУТА

Администрация Артемовского городского округа в лице управления муниципальной собственности администрации Артемовского городского округа информирует о возможном установлении публичного сервитута в интересах акционерного общества «Дальневосточная распределительная сетевая компания» сроком на 49 лет на земельном участке с кадастровым номером 25:27:010001:2125, на земельном участке с кадастровым номером 25:27:010001:2144, на земельном участке с кадастровым номером 25:27:010001:2142, на земельном участке с кадастровым номером 25:27:010001:2132, на земельном участке с кадастровым номером 25:27:010001:2131, на земельном участке с кадастровым номером 25:27:010001:2429, и на неразграниченных землях в кадастровых кварталах 25:27:040101, 25:27:010001 для целей эксплуатации объектов электросетевого хозяйства ВЛ-6 кВ оп.214/18 ф.7 ПС Касатка L-0.844 км, с. Ясное (ул. Серебряная).

Заинтересованные лица могут ознакомиться с поступившим ходатайством об установлении публичного сервитута и прилагаемым к нему описанием местоположения границ публичного сервитута, подать заявления об учете прав на земельные участки в среду, четверг с 09.00 до 13.00 часов по местному времени, по адресу: г. Артем, ул. Кирова 48/1, каб. 119, телефон 8(42337) 9-17-73.

Информация о возможном установлении публичного сервитута также размещена на официальном сайте Артемовского городского округа в информационно-телекоммуникационной сети «Интернет».

Описание местоположения границ публичного сервитута отражены в схеме границ публичного сервитута.

Правообладатели земельных участков, в отношении которых испрашивается публичный сервитут, если их права не зарегистрированы в Едином государственном реестре недвижимости, в течение тридцати дней со дня опубликования сообщения, предусмотренного подпунктом 1 пункта 3 статьи 39.42 Земельного кодекса Российской Федерации, могут подать заявления об учете их прав (обременений прав) на земельные участки с приложением копий документов, подтверждающих эти права (обременения прав). В заявлении указывается способ связи с правообладателями земельных участков, в том числе их почтовый адрес и (или) адрес электронной почты. Правообладатели земельных участков, подавшие такие заявления по истечении указанного срока, несут риски невозможности обеспечения их прав в связи с отсутствием информации о таких лицах и их правах на земельные участки.

Описание границ публичного сервитута

Граница публичного сервитута объекта: "ВЛ-6 кВ оп.214/18 ф.7 ПС Касатка L-0,844 км, с. Ясное (ул.Серебряная)"
(наименование объекта, местоположение границ которого описано (далее - объект))

Раздел 1

Сведения об объекте		
N п/п	Характеристики объекта	Описание характеристик
1	2	3
1	Местоположение объекта	Приморский край, Артем г
2	Площадь объекта ± величина погрешности определения площади (P ± ΔP), м²	14 ± 1
3	Иные характеристики объекта	Цель установления публичного сервитута: Размещение объектов электросетевого хозяйства, тепловых сетей, водопроводных сетей, сетей водоотведения, линий и сооружений связи, линейных объектов системы газоснабжения, нефтепроводов и нефтепродуктопроводов, их неотъемлемых технологических частей, если указанные объекты являются объектами федерального, регионального или местного значения, либо необходимы для организации электро-, газо-, тепло-, водоснабжения населения и водоотведения, подключения (технологического присоединения) к сетям инженерно-технического обеспечения, либо переносятся в связи с изъятием земельных участков, на которых они ранее располагались, для государственных или муниципальных нужд (далее также - инженерные сооружения) Срок публичного сервитута: Продолжительность: 49 лет Правообладатель: Акционерное общество "Дальневосточная распределительная сетевая компания" Юридический адрес: 675004, РФ, Амурская область, г. Благовещенск, ул. Шевченко, 32 ИНН 2801108200 КПП 775050001 Телефон:8(4212) 59-91-59. - В границах земельного участка с кадастровым номером 25:27:010001:2125- 0,2 кв.м. - В границах земельного участка с кадастровым номером 25:27:010001:2144- 0,2 кв.м. - В границах земельного участка с кадастровым номером 25:27:010001:2142- 0,2 кв.м. - В границах земельного участка с кадастровым номером 25:27:010001:2132- 0,2 кв.м. - В границах земельного участка с кадастровым номером 25:27:010001:2131- 0,2 кв.м. - В границах земельного участка с кадастровым номером 25:27:010001:2429- 0,2 кв.м. - В границах кадастрового квартала 25:27:010001-9,47 кв.м. и 25:27:040101 – 2,93 кв.м.

Раздел 2


Сведения о местоположении границ объекта					
1. Система координат МСК-25, зона 1					
2. Сведения о характерных точках границ объекта					
Обозначение характерных точек границ	Координаты, м		Метод определения координат характерной точки	Средняя квадратическая погрешность положения характерной точки (М), м	Описание обозначения точки на местности (при наличии)
	X	Y			
1	2	3	4	5	6
1	398261.36	1417432.95	Метод спутниковых геодезических измерений (определений)	0,1	-
2	398261.48	1417432.57	Метод спутниковых геодезических измерений (определений)	0,1	-
3	398257.83	1417431.44	Метод спутниковых геодезических измерений (определений)	0,1	-
4	398257.71	1417431.82	Метод спутниковых геодезических измерений (определений)	0,1	-
1	398261.36	1417432.95	Метод спутниковых геодезических измерений (определений)	0,1	-
					-
5	398246.12	1417447.05	Метод спутниковых геодезических измерений (определений)	0,1	-
6	398243.71	1417445.58	Метод спутниковых геодезических измерений (определений)	0,1	-
7	398243.92	1417445.24	Метод спутниковых геодезических измерений (определений)	0,1	-
8	398246.33	1417446.71	Метод спутниковых геодезических измерений (определений)	0,1	-
5	398246.12	1417447.05	Метод спутниковых геодезических измерений (определений)	0,1	-
					-
9	398256.75	1417451.88	Метод спутниковых геодезических измерений (определений)	0,1	-
10	398256.35	1417451.83	Метод спутниковых геодезических измерений (определений)	0,1	-
11	398256.40	1417451.44	Метод спутниковых	0,1	-

Сведения о местоположении границ объекта					
1. Система координат МСК-25, зона 1					
2. Сведения о характерных точках границ объекта					
Обозначение характерных точек границ	Координаты, м		Метод определения координат характерной точки	Средняя квадратическая погрешность положения характерной точки (М), м	Описание обозначения точки на местности (при наличии)
	X	Y			
			геодезических измерений (определений)		
133	398581.28	1418216.22	Метод спутниковых геодезических измерений (определений)	0.1	-
134	398580.51	1418213.68	Метод спутниковых геодезических измерений (определений)	0.1	-
135	398580.89	1418213.57	Метод спутниковых геодезических измерений (определений)	0.1	-
136	398581.66	1418216.11	Метод спутниковых геодезических измерений (определений)	0.1	-
133	398581.28	1418216.22	Метод спутниковых геодезических измерений (определений)	0.1	-
3. Сведения о характерных точках части (частей) границы объекта					
Обозначение характерных точек части границы	Координаты, м		Метод определения координат характерной точки	Средняя квадратическая погрешность положения характерной точки (М), м	Описание обозначения точки на местности (при наличии)
	X	Y			
1	2	3	4	5	6
-	-	-	-	-	-

Раздел 3

Сведения о местоположении измененных (уточненных) границ объекта							
1. Система координат МСК-25, зона 1							
2. Сведения о характерных точках границ объекта							
Обозначение характерных точек границ	Существующие координаты, м		Измененные (уточненные) координаты, м		Метод определения координат характерной точки	Средняя квадратическая погрешность положения характерной точки (М), м	Описание обозначения точки на местности (при наличии)
	X	Y	X	Y			
1	2	3	4	5	6	7	8
-	-	-	-	-	-	-	-
3. Сведения о характерных точках части (частей) границы объекта							
Обозначение характерных точек части границы	Существующие координаты, м		Измененные (уточненные) координаты, м		Метод определения координат характерной точки	Средняя квадратическая погрешность положения характерной точки (М), м	Описание обозначения точки на местности (при наличии)
	X	Y	X	Y			
1	2	3	4	5	6	7	8
-	-	-	-	-	-	-	-

Раздел 4



Масштаб 1:5500

Используемые условные знаки и обозначения:

Условные обозначения представлены на листе 18

Подпись: Юзева М. Ю.

Дата 12 июля 2024 г.

Место для отписки печати (при наличии) лица, составившего описание местоположения границ объекта

Условные обозначения	
	Характерная точка
	Надписи номеров характерных точек границы объекта
	Проектные границы публичного сервитута
	Часть границы, сведения ЕГРН о которой позволяют однозначно определить ее положение на местности
	Надписи кадастрового номера земельного участка
	Граница кадастрового квартала
	Обозначение кадастрового квартала
	Границы земельных участков в отношении которых испрашивается публичный сервитут
	Кадастровые номера земельных участков в отношении которых испрашивается публичный сервитут

ИЗВЕЩЕНИЕ

О ВОЗМОЖНОМ УСТАНОВЛЕНИИ ПУБЛИЧНОГО СЕРВИТУТА

Администрация Артемовского городского округа в лице управления муниципальной собственности администрации Артемовского городского округа информирует о возможном установлении публичного сервитута в интересах акционерного общества «Дальневосточная распределительная сетевая компания» сроком на 49 лет на земельном участке в кадастровом квартале 25:27:070223, для целей эксплуатации объектов электросетевого хозяйства ВЛ-0,4 кВ Ф.2. КТП-5531 L-0,046 км ур. Горное (СТ. «Черемушки»).

Заинтересованные лица могут ознакомиться с поступившим ходатайством об установлении публичного сервитута и прилагаемым к нему описанием местоположения границ публичного сервитута, подать заявления об учете прав на земельные участки в среду, четверг с 09.00 до 13.00 часов по местному времени, по адресу: г. Артем, ул. Кирова 48/1, каб. 119, телефон 8(42337) 9-17-73.

Информация о возможном установлении публичного сервитута также размещена на официальном сайте Артемовского городского округа в информационно-телекоммуникационной сети «Интернет».

Описание местоположения границ публичного сервитута отражены в схеме границ публичного сервитута.

Правообладатели земельных участков, в отношении которых испрашивается публичный сервитут, если их права не зарегистрированы в Едином государственном реестре недвижимости, в течение тридцати дней со дня опубликования сообщения, предусмотренного подпунктом 1 пункта 3 статьи 39.42 Земельного кодекса Российской Федерации, могут подать заявления об учете их прав (обременений прав) на земельные участки с приложением копий документов, подтверждающих эти права (обременения прав). В заявлении указывается способ связи с правообладателями земельных участков, в том числе их почтовый адрес и (или) адрес электронной почты. Правообладатели земельных участков, подавшие такие заявления по истечении указанного срока, несут риски невозможности обеспечения их прав в связи с отсутствием информации о таких лицах и их правах на земельные участки.

Описание границ публичного сервитута

Граница публичного сервитута объекта: "ВЛ-0,4 кВ Ф.2 КТП-5531 L-0,046 км, ур. Горное (СТ Черемушки)" (наименование объекта, местоположение границ которого описано (далее - объект))

Раздел 1

Сведения об объекте		
N п/п	Характеристики объекта	Описание характеристик
1	2	3
1	Местоположение объекта	Приморский край, Артем г
2	Площадь объекта ± величина погрешности определения площади (P ± ΔP), м²	1 ± 1
3	Иные характеристики объекта	Цель установления публичного сервитута: Размещение объектов электросетевого хозяйства, тепловых сетей, водопроводных сетей, сетей водоотведения, линий и сооружений связи, линейных объектов системы газоснабжения, нефтепроводов и нефтепродуктопроводов, их неотъемлемых технологических частей, если указанные объекты являются объектами федерального, регионального или местного значения, либо необходимы для организации электро-, газо-, тепло-, водоснабжения населения и водоотведения, подключения (технологического присоединения) к сетям инженерно-технического обеспечения, либо переносятся в связи с изъятием земельных участков, на которых они ранее располагались, для государственных или муниципальных нужд (далее также - инженерные сооружения) Срок публичного сервитута: Продолжительность: 49 лет Правообладатель: Акционерное общество "Дальневосточная распределительная сетевая компания" Юридический адрес: 675004, РФ, Амурская область, г. Благовещенск, ул. Швеценко, 32 ИНН 2801 108200 КПП 775050001 Телефон: 8(4212) 59-91-59. - В границах кадастрового квартала 25:27:070223 – 1,3 кв.м.

Раздел 2

Сведения о местоположении границ объекта					
1. Система координат МСК-25, зона 1					
2. Сведения о характерных точках границ объекта					
Обозначение характерных точек границ	Координаты, м		Метод определения координат характерной точки	Средняя квадратическая погрешность положения характерной точки (М), м	Описание обозначения точки на местности (при наличии)
	X	Y			
1	2	3	4	5	6
1	383064.43	1412827.91	Метод спутниковых геодезических измерений (определений)	0.1	-
2	383064.53	1412827.52	Метод спутниковых геодезических измерений (определений)	0.1	-
3	383064.14	1412827.42	Метод спутниковых	0.1	-

Сведения о местоположении границ объекта					
1. Система координат МСК-25, зона I					
2. Сведения о характерных точках границ объекта					
Обозначение характерных точек границ	Координаты, м		Метод определения координат характерной точки	Средняя квадратическая погрешность положения характерной точки (Мп), м	Описание обозначения точки на местности (при наличии)
	X	Y			
			геодезических измерений (определений)		
4	383064.04	1412827.81	Метод спутниковых геодезических измерений (определений)	0.1	-
1	383064.43	1412827.91	Метод спутниковых геодезических измерений (определений)	0.1	-
					-
5	383117.33	1412837.97	Метод спутниковых геодезических измерений (определений)	0.1	-
6	383114.61	1412837.50	Метод спутниковых геодезических измерений (определений)	0.1	-
7	383114.68	1412837.10	Метод спутниковых геодезических измерений (определений)	0.1	-
8	383117.40	1412837.57	Метод спутниковых геодезических измерений (определений)	0.1	-
5	383117.33	1412837.97	Метод спутниковых геодезических измерений (определений)	0.1	-
3. Сведения о характерных точках части (частей) границы объекта					
Обозначение характерных точек части границы	Координаты, м		Метод определения координат характерной точки	Средняя квадратическая погрешность положения характерной точки (Мп), м	Описание обозначения точки на местности (при наличии)
	X	Y			
1	2	3	4	5	6
-	-	-	-	-	-

Раздел 3

Сведения о местоположении измененных (уточненных) границ объекта							
1. Система координат МСК-25, зона I							
2. Сведения о характерных точках границ объекта							
Обозначение характерных точек границ	Существующие координаты, м		Измененные (уточненные) координаты, м		Метод определения координат характерной точки	Средняя квадратическая погрешность положения характерной точки (Мп), м	Описание обозначения точки на местности (при наличии)
	X	Y	X	Y			
1	2	3	4	5	6	7	8
-	-	-	-	-	-	-	-
3. Сведения о характерных точках части (частей) границы объекта							
Обозначение характерных точек части границы	Существующие координаты, м		Измененные (уточненные) координаты, м		Метод определения координат характерной точки	Средняя квадратическая погрешность положения характерной точки (Мп), м	Описание обозначения точки на местности (при наличии)
	X	Y	X	Y			
1	2	3	4	5	6	7	8
-	-	-	-	-	-	-	-

Раздел 4

План границ объекта



Масштаб 1:500

Используемые условные знаки и обозначения:

Условные обозначения представлены на листе 5

Подпись: Зюзева М. Ю.

Дата 22 сентября 2024 г.

Место для отписки печати (при наличии) лица, составившего описание местоположения границ объекта

Условные обозначения	
	Характерная точка
	Надписи номеров характерных точек границы объекта
	Проектные границы публичного сервитута
	Часть границы, сведения ЕГРН о которой позволяют однозначно определить ее положение на местности
	Надписи кадастрового номера земельного участка
	Граница кадастрового квартала
	Обозначение кадастрового квартала
	Границы земельных участков в отношении которых испрашивается публичный сервитут
	Кадастровые номера земельных участков в отношении которых испрашивается публичный сервитут

ИНФОРМАЦИЯ О ЧИСЛЕННОСТИ МУНИЦИПАЛЬНЫХ СЛУЖАЩИХ ОРГАНОВ МЕСТНОГО САМОУПРАВЛЕНИЯ, РАБОТНИКОВ МУНИЦИПАЛЬНЫХ УЧРЕЖДЕНИЙ И ФАКТИЧЕСКИХ ЗАТРАТАХ НА ИХ ДЕНЕЖНОЕ СОДЕРЖАНИЕ ЗА 9 МЕСЯЦЕВ 2024 ГОДА (В СООТВЕТСТВИИ СО СТАТЬЕЙ 61 УСТАВА АРТЕМОВСКОГО ГОРОДСКОГО ОКРУГА)

Наименование	Целевая статья	Количество учреждений	Фактическая численность работающих на 01.10.2024 (человек)	Фактические затраты на денежное содержание работающих за 9 месяцев 2024 г. КОСГУ 211,212 (тыс. руб.)
ОБЩЕГОСУДАРСТВЕННЫЕ ВОПРОСЫ	0000000000	5	391	275 113
Органы местного самоуправления (муниципальные служащие)	0000000000	4	233	216 758
МКУ "Административно-хозяйственное управление"	9900070001	1	158	58 355
НАЦИОНАЛЬНАЯ БЕЗОПАСНОСТЬ И ПРАВООХРАНИТЕЛЬНАЯ ДЕЯТЕЛЬНОСТЬ	0000000000	1	30	15 168
Муниципальное казенное учреждение по делам гражданской обороны, чрезвычайным ситуациям и пожарной безопасности	0700170001	1	30	15 168
НАЦИОНАЛЬНАЯ ЭКОНОМИКА	0000000000	1	56	15 774
МАУ "Пассажирские перевозки"	0000000000	1	56	15 774
ЖИЛИЩНО - КОММУНАЛЬНОЕ ХОЗЯЙСТВО	0000000000	4	219	126 806
МКУ "Управление строительства и капитального ремонта г.Артема"	4000170001	1	30	19 721
МКУ "Управление благоустройства" города Артема	5400270001	1	150	83 755
МКУ "Учет и содержание муниципального жилищного фонда" Артемовского городского округа	2000170001	1	29	16 704
МБУ "Архитектура и градостроительство"	4000470001	1	10	6 626
ОБРАЗОВАНИЕ	0000000000	52	2 326	1 306 201
Детские дошкольные учреждения	0502270001 0502293070	25	263	109 790
Расходы на реализацию дошкольного, общего и дополнительного образования в муниципальных общеобразовательных учреждениях по основным общеобразовательным программам	0502293060	21	838	530 595
Школы-детские сады, школы начальные, неполные средние и средние	0502270001	21	217	90 074
Расходы на обеспечение государственных	0502293070	25	708	361 204

Наименование	Целевая статья	Количество учреждений	Фактическая численность работающих на 01.10.2024 (человек)	Фактические затраты на денежное содержание работающих за 9 месяцев 2024 г. КОСГУ 211,212 (тыс. руб.)
гарантий реализации прав на получение общедоступного и бесплатного дошкольного образования в муниципальных дошкольных образовательных организациях				
Мероприятия по обеспечению деятельности советников директора по воспитанию	050ЕВ51790	20	20	5 036
Ежемесячное вознаграждение за классное руководство	0502453030	21	475	37 336
Учреждения по внешкольной работе с детьми	05002270001 0502625511	3	71	42 850
Учреждения по внешкольной работе с детьми (ДШИ)	4200170001	2	186	102 965
Учебно- методические кабинеты, межшкольные учебно- производственные комбинаты	0502270001 0501325181	1	43	26 351
КУЛЬТУРА, КИНЕМАТОГРАФИЯ, СРЕДСТВА МАССОВОЙ ИНФОРМАЦИИ	0000000000	3	111	66 572
Дворцы и дома культуры, другие учреждения культуры и средства массовой информации	4200270001	1	72	42 742
Музеи и постоянные выставки	4200470001	1	14	8 260
Библиотеки	4200370001	1	26	15 570
ЗДРАВООХРАНЕНИЕ	0000000000	1	6	2 560
МКУЗ "Центр медицинской профилактики"	2100470001	1	6	2 560
ФИЗИЧЕСКАЯ КУЛЬТУРА И СПОРТ	0000000000	4	180	83 606
Центры спортивной подготовки	4800270001	1	109	45 740
Учреждения по внешкольной работе с детьми (спортивные школы)	4800370001	2	69	36 625
МАУ " СШ Центр зимних видов спорта"	4800270001	1	2	1 242
СРЕДСТВА МАССОВОЙ ИНФОРМАЦИИ	0000000000	1	26	1 439
МБУ "Медиахолдинг"	0000000000	1	26	1 439
ИТОГО:		72	3 344	1 893 240

Первый заместитель главы администрации Артемовского городского округа
В.А. Воркова

АДМИНИСТРАЦИЯ
АРТЕМОВСКОГО ГОРОДСКОГО ОКРУГА
ПОСТАНОВЛЕНИЕ

№ 853-па

10.10.2024
О ВНЕСЕНИИ ИЗМЕНЕНИЙ В ПОСТАНОВЛЕНИЕ АДМИНИСТРАЦИИ АРТЕМОВСКОГО ГОРОДСКОГО ОКРУГА ОТ 28.02.2019 № 191-ПА «ОБ УТВЕРЖДЕНИИ МУНИЦИПАЛЬНОЙ ПРОГРАММЫ «ОРГАНИЗАЦИЯ ГРАДОСТРОИТЕЛЬНОЙ ДЕЯТЕЛЬНОСТИ АРТЕМОВСКОГО ГОРОДСКОГО ОКРУГА» (В РЕД. ОТ 23.07.2024 № 679-ПА)

В соответствии с Градостроительным кодексом Российской Федерации, Земельным кодексом Российской Федерации, Федеральным законом от 06.10.2003 № 131-ФЗ «Об общих принципах организации местного самоуправления в Российской Федерации», решением Думы Артемовского городского округа от 05.12.2023 № 230 «О бюджете Артемовского городского округа на 2024 год и плановый период 2025 и 2026 годов», постановлением администрации Артемовского городского округа от 29.07.2013 № 1890-па «Об утверждении Порядка принятия решений о разработке муниципальных программ, их формирования, реализации и оценки эффективности в Артемовском городском округе», руководствуясь Уставом Артемовского городского округа Приморского края, администрация Артемовского городского округа

ПОСТАНОВЛЯЕТ:

1. Внести следующие изменения в постановление администрации Артемовского городского округа от 28.02.2019 № 191-па «Об утверждении муниципальной программы «Организация градостроительной деятельности Артемовского городского округа» (в ред. от 23.07.2024 № 679-па):

1.1. Изложить строку «Объемы и источники финансового обеспечения Программы (в текущих ценах каждого года)» Паспорта Программы приложения к постановлению в новой редакции:

Объемы и источники финансового обеспечения Программы (в текущих ценах каждого года)	объем финансового обеспечения Программы за счет средств бюджета Артемовского городского округа составит 557 342,08431 тыс. руб., из них по годам: 2019 – 38 746,92122 тыс. руб.; 2020 – 54 932,10231 тыс. руб.; 2021 – 75 028,9135 тыс. руб.; 2022 – 67 325,45987 тыс. руб.; 2023 – 74 452,46496 тыс. руб.; 2024 – 88 962,02734 тыс. руб.;
---	--

2025 – 77 556, 27249 тыс. руб.;
2026 – 80 337,92262 тыс. руб.

1.2. Изложить раздел 5 приложения к постановлению в новой редакции:

«5. Финансовое обеспечение Программы

Объем финансового обеспечения Программы за счет средств бюджета Артемовского городского округа составит 557 342,08431 тыс. руб., из них по годам:

2019 – 38 746,92122 тыс. руб.;
2020 – 54 932,10231 тыс. руб.;
2021 – 75 028,9135 тыс. руб.;
2022 – 67 325,45987 тыс. руб.;
2023 – 74 452,46496 тыс. руб.;
2024 – 88 962,02734 тыс. руб.;
2025 – 77 556, 27249 тыс. руб.;
2026 – 80 337,92262 тыс. руб.

Мероприятия Программы и объемы ее финансового обеспечения уточняются ежегодно при формировании проекта бюджета Артемовского городского округа на соответствующий финансовый год и плановый период.»

1.3. Изложить приложение 1 к муниципальной программе в новой редакции (приложение 1).

1.4. Изложить приложение 2 к муниципальной программе в новой редакции (приложение 2).

2. Опубликовать настоящее постановление в газете «Выбор» и разместить на официальном сайте Артемовского городского округа.

3. Контроль за исполнением настоящего постановления возложить на заместителя главы администрации Артемовского городского округа Литвинова А.А.

Глава Артемовского городского округа В.В. Квон

Приложение 1
к постановлению администрации Артемовского городского округа
от 10.10.2024 № 853-па
Приложение 1

к муниципальной программе «Организация градостроительной деятельности Артемовского городского округа»
ПЕРЕЧЕНЬ МЕРОПРИЯТИЙ ПРОГРАММЫ

№ п/п	Наименование комплекса процессных мероприятий; наименование мероприятия	Исполнители мероприятия	Сроки реализации мероприятия	Объем финансового обеспечения (тыс. руб.)									Источники финансового обеспечения	Получатели средств
				всего, в т.ч. по источникам финансового обеспечения	в том числе по годам									
					2019 г.	2020 г.	2021 г.	2022 г.	2023 г.	2024 г.	2025 г.	2026 г.		
1	2	3	4	5	6	7	8	9	10	11	12	13	14	15
1. Задача: Оказание услуг в сфере градостроительства														
1.1	Комплекс процессных мероприятий: Расходы на обеспечение деятельности (оказание услуг, выполнение работ) муниципальных учреждений, в том числе:	X	X	391015,99711	27169,86089	39404,1862	45879,72415	46476,11972	54937,42109	61605,00451	56796,8862	58746,79435	МБ	X
1.1.1	Обеспечение выполнения функций муниципальных казенных учреждений, субсидии муниципальным бюджетным и автономным учреждениям Артемовского городского округа, в том числе:	УАиГ, МКУ «УСКР», МБУ «АиГ»	2019-2026	373887,78658	27 030,57089	31 196,01031	43691,48902	46179,53829	50704,14719	59601,35033	56769,8862	58714,79435	МБ	МКУ «УСКР», МБУ «АиГ»
1.1.1.1	Расходы на финансовое обеспечение деятельности (оказание услуг, выполнение работ) муниципального казенного учреждения «Управление строительства и капитального ремонта г. Артема»	УАиГ, МКУ «УСКР»	2019-2026	281754,41855	20957,04626	22540,4833	32372,06625	34978,34453	39295,52259	45662,95793	42273,97011	43674,02758	МБ	МКУ «УСКР»
1.1.1.2	Субсидии на финансовое обеспечение выполнения муниципального задания муниципального бюджетного учреждения «Архитектура и градостроительство Артемовского городского округа»	УАиГ, МБУ «АиГ»	2019-2026	92133,36803	6073,52463	8655,52701	11319,42277	11201,19376	11408,6246	13938,39240	14495,91609	15040,76677	МБ	МБУ «АиГ»
1.1.2	Расходы муниципальных учреждений на приобретение (изготовление) объектов, относящихся к основным средствам (за исключением расходов на осуществление бюджетных инвестиций), в том числе:	УАиГ, МБУ «АиГ», МКУ «УСКР»	2019-2023	2718,853	139,290	2173,100	379,182	10,291	16,990	-	-	-	МБ	МКУ «УСКР», МБУ «АиГ»
1.1.2.1	Муниципального казенного учреждения «Управление строительства и капитального ремонта г. Артема»	УАиГ, МКУ «УСКР»	2019-2023	765,876	139,290	220,123	379,182	10,291	16,990	-	-	-	МБ	МКУ «УСКР»
1.1.2.2	Субсидии на иные цели, не связанные с финансовым обеспечением выполнения муниципального задания МБУ «Архитектура и градостроительство Артемовского городского округа»	УАиГ, МБУ «АиГ»	2019-2020	1952,977	-	1952,977	-	-	-	-	-	-	МБ	МБУ «АиГ»
1.1.3	Исполнение судебных актов и решений налоговых органов	УАиГ, МКУ «УСКР»	2019-2023	14060,18471	-	6035,07589	1644,15313	220,01761	4189,2839	1971,65418	-	-	МБ	МКУ «УСКР»
1.1.3.1	Исполнение судебных актов муниципальным казенным учреждением «Управление строительства и капитального ремонта г. Артема»	МКУ «УСКР»	2019-2023	13770,44691	-	5745,33809	1644,15313	220,01761	4189,2839	1971,65418	-	-	МБ	МКУ «УСКР»
1.1.3.2	Исполнение судебных актов админи-	УАиГ	2019-2020	289,73780	-	289,73780	-	-	-	-	-	-	МБ	Администрация

№ п/п	Наименование комплекса процессных мероприятий; наименование мероприятия	Исполнители мероприятия	Сроки реализации мероприятия	всего, в т.ч. по источникам финансового обеспечения	Объем финансового обеспечения (тыс. руб.)								Источники финансового обеспечения	Получатели средств
					в том числе по годам									
					2019 г.	2020 г.	2021 г.	2022 г.	2023 г.	2024 г.	2025 г.	2026 г.		
	страцией Артемовского городского округа													
1.1.4	Осуществление регистрационных (вступительных), членских и иных взносов	УАиГ, МБУ «АиГ»	2021-2026	349,17282	-	-	164,900	66,27282	27,000	32,000	27,00	32,00	МБ	МБУ «АиГ»
1.2	Комплекс процессных мероприятий: Разработка документации, направленной на поэтапное развитие территории Артемовского городского округа	X	X	11911,00	-	300,00	8101,00	1110,00	-	2400,00	-	-	МБ	X
1.2.1	Разработка градостроительной и иной документации, в том числе:	УАиГ	2020-2024	11911,00	-	300,00	8101,00	1110,00	-	2400,00	-	-	МБ	Администрация, МКУ «УСКР»
1.2.1.1	Разработка архитектурной концепции благоустройства площади Ленина в Артемовском городском округе	УАиГ	2020	300,00	-	300,00	-	-	-	-	-	-	МБ	Администрация
1.2.1.2	Разработка документации по планировке территории земельных участков, расположенных в районе русла реки Озерные Ключи, от земельного участка с кадастровым номером 25:27:020102:387 до пересечения с ул. Кирова в Артемовском городском округе	УАиГ	2021	5821,000	-	-	5821,000	-	-	-	-	-	МБ	Администрация
1.2.1.3	Разработка проекта благоустройства площади Ленина в Артемовском городском округе	УАиГ	2021	500,00	-	-	500,00	-	-	-	-	-	МБ	Администрация
1.2.1.4	Разработка инженерных изысканий (инженерно-геологических, инженерно-гидрометеорологических) для дальнейшего берегоукрепления пространства между плотинами реки Озерные Ключи в Артемовском городском округе	УАиГ, МКУ «УСКР»	2021	780,00	-	-	780,00	-	-	-	-	-	МБ	МКУ «УСКР»
1.2.1.5	Выполнение комплекса кадастровых работ по определению границ с. Прохладного Надеждинского муниципального района с целью уточнения границ Артемовского городского округа	УАиГ	2021	100,00	-	-	100,00	-	-	-	-	-	МБ	Администрация
1.2.1.6	Разработка архитектурного решения объектов и территорий, выходящих на гостевой маршрут в г. Артеме по ул. Кирова и ул. Фрунзе (от 9 км до 17 км)	УАиГ	2021	600,00	-	-	600,00	-	-	-	-	-	МБ	Администрация
1.2.1.7	Подготовка предпроектной документации по объекту «Реконструкция гидротехнического сооружения на р. Озерные Ключи»	УАиГ, МКУ «УСКР»	2021	300,00	-	-	300,00	-	-	-	-	-	МБ	МКУ «УСКР»
1.2.1.8	Разработка проекта благоустройства центральной автобусной остановки	УАиГ	2022	300,00	-	-	-	300,00	-	-	-	-	МБ	Администрация
1.2.1.9	Разработка эскизного проекта для комплексного благоустройства территории, расположенной в районе от ул. Фрунзе, 42 до ул. Фрунзе, 54	УАиГ	2022	125,00	-	-	-	125,00	-	-	-	-	МБ	Администрация
1.2.1.10	Разработка эскизного проекта для комплексного благоустройства территории, расположенной в районе от ул. Фрунзе, 20 до ул. Симферопольской, 7	УАиГ	2022	107,00	-	-	-	107,00	-	-	-	-	МБ	Администрация
1.2.1.11	Разработка эскизного проекта для комплексного благоустройства территории, расположенной в районе ул. Фрунзе, 58 (ЗАГС)	УАиГ	2022	78,00	-	-	-	78,00	-	-	-	-	МБ	Администрация
1.2.1.12	Подготовка проекта и иной документации, необходимой для участия во всероссийском конкурсе лучших проектов создания комфортной городской среды	УАиГ	2022	500,00	-	-	-	500,00	-	-	-	-	МБ	Администрация
1.2.1.13	Разработка дизайн-проекта общественной территории пляжа Тавайза (бухта Муравьиная) в Артемовском городском округе	УАиГ	2024	300,00	-	-	-	-	-	300,00	-	-	МБ	Администрация
1.2.1.14	Разработка дизайн-проекта общественной территории пляжа Тавайза (пляж Малая Тавайза) в Артемовском городском округе	УАиГ	2024	400,00	-	-	-	-	-	400,00	-	-	МБ	Администрация
1.2.1.15	Разработка дизайн-кода красного (парадного) маршрута в городе Артеме (от автомобильного кольца по ул. Фрунзе, в районе дома	УАиГ	2024	595,00	-	-	-	-	-	595,00	-	-	МБ	Администрация

№ п/п	Наименование комплекса процессных мероприятий; наименование мероприятия	Исполнители мероприятия	Сроки реализации мероприятия	Объем финансового обеспечения (тыс. руб.)									Источники финансового обеспечения	Получатели средств	
				всего, в т.ч. по источникам финансового обеспечения	в том числе по годам										
					2019 г.	2020 г.	2021 г.	2022 г.	2023 г.	2024 г.	2025 г.	2026 г.			
	49/1 до пересечения с ул. Интернациональной, от ул. Кирова от дома 1 до пересечения с ул. Интернациональной; ул. Интернациональная - участок улицы, расположенный между ул. Кирова и ул. Фрунзе														
1.2.1.16	Разработка дизайн-кода маршрута на территории ул. Фрунзе (от пересечения с ул. Орловской, 1а до автомобильного кольца в районе дома 49/1)	УАиГ	2024	595,00	-	-	-	-	-	595,00	-	-	МБ	Администрация	
1.2.1.17	Разработка дизайн-проекта велодорожки в г. Артеме по маршруту от ул. 1-ая Рабочая до ул. Фрунзе (с альтернативным маршрутом через мкр. «Глобус-2» до Лесного озера)	УАиГ	2024	510,00	-	-	-	-	-	510,00	-	-	МБ	Администрация	
2. Задача: Реализация полномочий администрации Артемовского городского округа в сфере градостроительства															
2.1	Комплекс процессных мероприятий: Обеспечение деятельности органов администрации Артемовского городского округа	X	X	154415,0872	11577,06033	15227,91611	21048,18935	19739,34015	19515,04387	24957,02283	20759,38629	21591,12827	МБ	X	
2.1.1	Финансовое обеспечение деятельности управления архитектуры и градостроительства администрации Артемовского городского округа	УАиГ	2019-2026	151415,0872	11577,06033	15227,91611	18048,18935	19739,34015	19515,04387	24957,02283	20759,38629	21591,12827	МБ	Администрация	
2.1.2	Приобретение неисключительных прав на использование программного продукта	УАиГ	2020-2021	3 000,00000	-	-	3 000,00000	-	-	-	-	-	МБ	Администрация	
	Итого по Программе			557342,08431	38746,92122	54932,10231	75028,9135	67325,45987	74452,46496	88962,02734	77556,27249	80337,92262			

Примечание:
 МБ - местный бюджет;
 МКУ «УСКР» - муниципальное казенное учреждение «Управление строительства и капитального ремонта г. Артема»;
 МБУ «АиГ» - муниципальное бюджетное учреждение «Архитектура и градостроительство Артемовского городского округа»;
 Администрация - администрация Артемовского городского округа;
 УАиГ - управление архитектуры и градостроительства администрации Артемовского городского округа.

Приложение 2
к постановлению администрации Артемовского городского округа от 10.10.2024 № 853-па
Приложение 2

к муниципальной программе «Организация градостроительной деятельности Артемовского городского округа»
ПЕРЕЧЕНЬ МЕРОПРИЯТИЙ ПРОГРАММЫ

СВЕДЕНИЯ О ВЗАИМОСВЯЗИ ЦЕЛЕВЫХ ПОКАЗАТЕЛЕЙ (ИНДИКАТОРОВ) С МЕРОПРИЯТИЯМИ ПРОГРАММЫ И ОЖИДАЕМЫМИ РЕЗУЛЬТАТАМИ ИХ РЕАЛИЗАЦИИ

№ п/п	Наименование комплекса процессных мероприятий; наименование мероприятия	Ожидаемый результат реализации мероприятия											Взаимосвязь мероприятия и ожидаемого результата реализации мероприятия с целевым показателем (индикатором) Программы (наименование целевого показателя (индикатора) Программы)	
		наименование показателя	единица измерения	всего	в том числе по годам									
					2019	2020	2021	2022	2023	2024	2025	2026		
1	2	3	4	5	6	7	8	9	10	11	12	13	14	
1. Задача: Оказание услуг в сфере градостроительства														
1.1	Комплекс процессных мероприятий:	X	X	X	X	X	X	X	X	X	X	X	X	X
	Расходы на обеспечение деятельности (оказание услуг, выполнение работ) муниципальных учреждений, в том числе:													
1.1.1	Обеспечение выполнения функций муниципальных казенных учреждений, субсидии муниципальным бюджетным и автономным учреждениям Артемовского городского округа, в том числе:	выполнение показателей муниципального задания и заданий учредителя муниципальными учреждениями	%	100	100	100	100	100	100	100	100	100	100	уровень реализации муниципальных заданий и заданий учредителя муниципальными учреждениями
1.1.1.1	Расходы на финансовое обеспечение деятельности (оказание услуг, выполнение работ) муниципального казенного учреждения «Управление строительства и капитального ремонта г. Артема», в том числе:	выполнение показателей заданий учредителя муниципальным учреждением	%	100	100	100	100	100	100	100	100	100	100	
1.1.1.2	Субсидии на финансовое обеспечение выполнения муниципального задания МБУ «Архитектура и градостроительство Артемовского городского округа»	выполнение показателей муниципального задания муниципальным учреждением	%	100	100	100	100	100	100	100	100	100	100	
1.1.2	Расходы муниципальных учреждений на приобретение (изготовление) объектов, относящихся к основным средствам (за исключением расходов на осуществление бюджетных инвестиций), в том числе:	выполнение показателей муниципальных заданий и заданий учредителя муниципальными учреждениями	%	100	100	100	100	100	100	100	100	100	100	
1.1.2.1	Муниципального казенного учреждения «Управление строительства и капитального ремонта г. Артема»	выполнение показателей заданий учредителя муниципальным учреждением	%	100	100	100	100	100	100	100	100	100	100	
1.1.2.2	Субсидии на иные цели, не связанные с финансовым обеспечением выполнения муниципального задания МБУ «Архитектура и градостроительство Артемовского городского округа»	выполнение показателей муниципальных заданий и заданий учредителя муниципальными учреждениями	%	100	100	100	100	100	100	100	100	100	100	
1.1.3	Исполнение судебных актов и решений налоговых органов	количество исполненных судебных актов	ед.	42	0	10	15	3	10	4	0	0		
1.1.3.1	Исполнение судебных актов муниципальным казенным учреждением «Управление строительства и капи-	количество исполненных судебных актов	ед.	41	0	9	15	3	10	4	0	0		

№ п/п	Наименование комплекса процессных мероприятий; наименование мероприятия	Ожидаемый результат реализации мероприятия											Взаимосвязь мероприятия и ожидаемого результата реализации мероприятия с целевым показателем (индикатором) Программы (наименование целевого показателя (индикатора) Программы)	
		наименование показателя	единица измерения	всего	в том числе по годам									
					2019	2020	2021	2022	2023	2024	2025	2026		
	тального ремонта г. Артема»													
1.1.3.2	Исполнение судебных актов администрацией Артемовского городского округа	количество исполненных судебных актов	ед.	1	0	1	0	0	0	0	0	0	0	
1.1.4	Осуществление регистрационных (вступительных), членских и иных взносов	выполнение показателей муниципального задания и задания учредителя муниципальными учреждениями	%	100	100	100	100	100	100	100	100	100	100	
1.2	Комплекс процессных мероприятий: Разработка документации, направленной на поэтапное развитие территории Артемовского городского округа	X	X	X	X	X	X	X	X	X	X	X	X	
1.2.1	Разработка градостроительной и иной документации, в том числе:	разработанная градостроительная и иная документация	шт.	18	0	1	7	5	0	5	0	0	0	
1.2.1.1	Разработка архитектурной концепции благоустройства площади Ленина в Артемовском городском округе	разработанная архитектурная концепция	шт.	1	0	1	0	0	0	0	0	0	0	
1.2.1.2	Разработка документации по планировке территории земельных участков, расположенных в районе русла реки Озерные Ключи, от земельного участка с кадастровым номером 25:27:020102:387 до пересечения с ул. Кирова в Артемовском городском округе	разработанная документация по планировке территории	шт.	1	0	0	1	0	0	0	0	0	0	
1.2.1.3	Разработка проекта благоустройства площади Ленина в Артемовском городском округе	разработанный проект благоустройства	шт.	1	0	0	1	0	0	0	0	0	0	
1.2.1.4	Выполнение инженерных изысканий (инженерно-геологических, инженерно-гидрометеорологических) для дальнейшего берегоукрепления пространства между плотинами реки Озерные Ключи в Артемовском городском округе	выполненные инженерные изыскания	шт.	2	0	0	2	0	0	0	0	0	0	
1.2.1.5	Выполнение комплекса кадастровых работ по определению границ с. Прохладного Надеждинского муниципального района с целью уточнения границ Артемовского городского округа	список координат поворотных точек	шт.	1	0	0	1	0	0	0	0	0	0	
1.2.1.6	Разработка архитектурного решения объектов и территорий, выходящих на гостевой маршрут в г. Артеме по ул. Кирова и ул. Фрунзе (от 9 км до 17 км)	разработанный архитектурный проект благоустройства	шт.	1	0	0	1	0	0	0	0	0	0	
1.2.1.7	Подготовка предпроектной документации по объекту «Реконструкция гидротехнического сооружения на р. Озерные Ключи»	разработанное техническое задание на реконструкцию объекта	шт.	1	0	0	1	0	0	0	0	0	0	
1.2.1.8	Разработка проекта благоустройства центральной автобусной остановки	разработанный проект благоустройства	шт.	1	0	0	0	1	0	0	0	0	0	
1.2.1.9	Разработка эскизного проекта комплексного благоустройства территории, расположенной в районе от ул. Фрунзе, 42 до ул. Фрунзе, 54	разработанный эскизный проект благоустройства территории	шт.	1	0	0	0	1	0	0	0	0	0	
1.2.1.10	Разработка эскизного проекта для комплексного благоустройства территории, расположенной в районе от ул. Фрунзе, 20 до ул. Симферопольской, 7	разработанный эскизный проект благоустройства территории	шт.	1	0	0	0	1	0	0	0	0	0	
1.2.1.11	Разработка эскизного проекта комплексного благоустройства территории, расположенной в районе ул. Фрунзе, 58 (ЗАГС)	разработанный эскизный проект благоустройства территории	шт.	1	0	0	0	1	0	0	0	0	0	
1.2.1.12	Подготовка проекта и иной документации, необходимой для участия во всероссийском конкурсе лучших проектов создания комфортной городской среды	подготовленный проект и иная документация	шт.	1	0	0	0	1	0	0	0	0	0	
1.2.1.13	Разработка дизайн-проекта общественной территории пляжа Тавайза (бухта Муравьиная) в Артемовском городском округе	разработанный дизайн-проект маршрута	шт.	1	0	0	0	0	0	1	0	0	0	
1.2.1.14	Разработка дизайн-проекта общественной территории пляжа Тавайза (пляж Малая Тавайза) в Артемовском городском округе	разработанный дизайн-проект маршрута	шт.	1	0	0	0	0	0	1	0	0	0	
1.2.1.15	Разработка дизайн-кода красного (парадного) маршрута в городе Артеме (от автомобильного кольца по ул. Фрунзе, в районе дома 49/1 до пересечения с ул. Интернациональной, от ул. Кирова от дома 1 до пересечения с ул. Интернациональной; ул. Интернациональная - участок улицы, расположенный между ул. Кирова и ул. Фрунзе	разработанный дизайн-код маршрута	шт.	1	0	0	0	0	0	1	0	0	0	
1.2.1.16	Разработка дизайн-кода маршрута на территории ул. Фрунзе (от пересечения с ул. Орловской, 1а до автомобильного кольца в районе дома 49/1)	разработанный дизайн-код маршрута	шт.	1	0	0	0	0	0	1	0	0	0	
1.2.1.17	Разработка дизайн-проекта велодорожки в г. Артеме, по маршруту: от ул. 1-ая Рабочая до ул. Фрунзе (с альтернативным маршрутом через мкр. «Глобус-2» до Лесного озера)	разработанный дизайн-проект вело-	шт.	1	0	0	0	0	0	1	0	0	0	
2. Задача: Реализация полномочий администрации Артемовского городского округа в сфере градостроительства														
2.1	Комплекс процессных мероприятий: Обеспечение деятельности органов администрации Артемовского городского округа	X	X	X	X	X	X	X	X	X	X	X	X	X
2.1.1	Финансовое обеспечение деятельности управления архитектуры и градостроительства администрации Артемовского городского округа	достижение установленных значений целевых индикаторов	%	100	100	100	100	100	100	100	100	100	100	уровень реализации полномочий органов администрации Артемовского городского округа

№ п/п	Наименование комплекса процессных мероприятий; наименование мероприятия	наименование показателя	единица измерения	всего	Ожидаемый результат реализации мероприятия								Взаимосвязь мероприятия и ожидаемого результата реализации мероприятия с целевым показателем (индикатором) Программы (наименование целевого показателя (индикатора) Программы)
					в том числе по годам								
					2019	2020	2021	2022	2023	2024	2025	2026	
2.1.2	Приобретение неисключительных прав на использование программного продукта	приобретенные неисключительные права на использование программного обеспечения	шт.	1	0	0	1	0	0	0	0	0	0

Изменения в Устав Артемовского городского округа Приморского края зарегистрированы в Главном управлении Министерства юстиции Российской Федерации по Приморскому краю 04 октября 2024 года, государственный регистрационный номер RU 253020002024003.

**ПРИМОРСКИЙ КРАЙ
ДУМА АРТЕМОВСКОГО ГОРОДСКОГО ОКРУГА
РЕШЕНИЕ**

**25.09.2024 № 342
О ВНЕСЕНИИ ИЗМЕНЕНИЙ В УСТАВ АРТЕМОВСКОГО ГОРОДСКОГО ОКРУГА ПРИМОРСКОГО КРАЯ**

В соответствии с федеральными законами от 06.10.2003 № 131-ФЗ «Об общих принципах организации местного самоуправления в Российской Федерации», от 08.07.2024 № 168-ФЗ «О внесении изменения в статью 25.1 Федерального закона «Об общих принципах организации местного самоуправления в Российской Федерации», от 13.07.2024 № 185-ФЗ «О внесении изменений в Федеральный закон «Об электроэнергетике» и отдельные законодательные акты Российской Федерации», руководствуясь Федеральным законом от 21.07.2005 № 97-ФЗ «О государственной регистрации уставов муниципальных образований», Уставом Артемовского городского округа Приморского края, Дума Артемовского городского округа

РЕШИЛА:

1. Внести следующие изменения в Устав Артемовского городского округа Приморского края:

1.1. Дополнить пункт 2 статьи 12.1 Устава абзацем вторым следующего содержания:
«При решении вопросов, предусмотренных подпунктом 2 пункта 1 настоящей статьи, в ходе проведения схода граждан 18 лет и имеющие в собственности жилое помещение, расположенное на территории данного сельского населенного пункта, в случае, если это установлено муниципальными нормативными правовыми актами Артемовского городского округа в соответствии с законом Приморского края.».

1.2. Дополнить статью 60 Устава пунктом 7 следующего содержания:
«7. Администрация Артемовского городского округа осуществляет передачу в безвозмездное владение и пользование объектов электросетевого хозяйства, находящихся в муниципальной собственности, системообразующей территориальной сетевой организации или территориальной сетевой организации, действующей в границах Приморского края, в случаях, порядке и на условиях, которые установлены законодательством Российской Федерации об электроэнергетике.».

2. Направить внесенные изменения в отдел по вопросам регионального законодательства и регистрации уставов муниципальных образований Главного Управления Министерства юстиции Российской Федерации по Приморскому краю для государственной регистрации.

3. Опубликовать настоящее решение в газете «Выбор» после государственной регистрации.

4. Настоящее решение вступает в силу со дня его опубликования.

5. Контроль за исполнением настоящего решения возложить на председателя Думы Артемовского городского округа Волкову Н.С.

Глава Артемовского городского округа В.В. Квон

Председатель Думы Артемовского городского округа Н.С. Волкова

**АДМИНИСТРАЦИЯ
АРТЕМОВСКОГО ГОРОДСКОГО ОКРУГА
ПОСТАНОВЛЕНИЕ**

**10.10.2024 № 854-па
О ВНЕСЕНИИ ИЗМЕНЕНИЙ В ПОСТАНОВЛЕНИЕ АДМИНИСТРАЦИИ АРТЕМОВСКОГО ГОРОДСКОГО ОКРУГА ОТ 29.12.2017 № 1638-ПА «ОБ УТВЕРЖДЕНИИ МУНИЦИПАЛЬНОЙ ПРОГРАММЫ «ПРЕДОСТАВЛЕНИЕ ЗЕМЕЛЬНЫХ УЧАСТКОВ И ОБЕСПЕЧЕНИЕ ИХ ИНЖЕНЕРНОЙ ИНФРАСТРУКТУРОЙ, ПОДЪЕЗДНЫМИ АВТОМОБИЛЬНЫМИ ДОРОГАМИ, ПРОЕЗДАМИ ГРАЖДАН, ИМЕЮЩИМ ТРЕХ И БОЛЕЕ ДЕТЕЙ, ПОД СТРОИТЕЛЬСТВО ИНДИВИДУАЛЬНЫХ ЖИЛЫХ ДОМОВ» (В РЕД. ОТ 15.04.2024 № 316-ПА)**

В соответствии с Федеральным законом от 06.10.2003 № 131-ФЗ «Об общих принципах организации местного самоуправления в Российской Федерации», Указом Президента Российской Федерации от 07.05.2012 № 600 «О мерах по обеспечению граждан Российской Федерации до-

ступным и комфортным жильем и повышению качества жилищно-коммунальных услуг», Законом Приморского края от 08.11.2011 № 837-КЗ «О бесплатном предоставлении земельных участков гражданам, имеющим трех и более детей, в Приморском крае», постановлением Администрации Приморского края от 27.12.2019 № 919-па «Об утверждении государственной программы Приморского края «Развитие транспортного комплекса Приморского края», постановлением Администрации Приморского края от 30.12.2019 № 945-па «Об утверждении государственной программы Приморского края «Обеспечение доступным жильем и качественными услугами жилищно-коммунального хозяйства населения Приморского края», решением Думы Артемовского городского округа от 05.12.2023 № 230 «О бюджете Артемовского городского округа на 2024 год и плановый период 2025 и 2026 годов», постановлением администрации Артемовского городского округа от 29.07.2013 № 1890-па «Об утверждении Порядка принятия решений о разработке муниципальных программ, их формирования, реализации и оценки эффективности в Артемовском городском округе», руководствуясь Уставом Артемовского городского округа Приморского края, администрация Артемовского городского округа

ПОСТАНОВЛЯЕТ:

1. Внести следующие изменения в постановление администрации Артемовского городского округа от 29.12.2017 № 1638-па «Об утверждении муниципальной программы «Предоставление земельных участков и обеспечение их инженерной инфраструктурой, подъездными автомобильными дорогами, проездами гражданам, имеющим трех и более детей, под строительство индивидуальных жилых домов» (в ред. от 15.04.2024 № 316-па):

1.1. Изложить строку «Объемы и источники финансового обеспечения Программы (в текущих ценах каждого года)» Паспорта Программы приложения к постановлению в новой редакции:

Объемы и источники финансового обеспечения Программы (в текущих ценах каждого года)	объем финансового обеспечения Программы составляет 297506,83361 тыс. рублей; 2018 г. - 4051,80563 тыс. рублей - местный бюджет; 2019 г. - 2312,67550 тыс. рублей - местный бюджет; 2020 г. - 2529,09 тыс. рублей - местный бюджет; 2021 г. - 35327,59494 тыс. рублей - местный бюджет; 2022 г. - 32029,11265 тыс. рублей - местный бюджет; 2023 г. - 86491,48094 тыс. рублей, из которых: 31050,98632 тыс. рублей - местный бюджет; 55440,49462 тыс. рублей - краевой бюджет; 2024 г. - 134765,07395 тыс. рублей, из которых: 44165,26195 тыс. рублей - местный бюджет; 90599,812 тыс. рублей - краевой бюджет; 2025 г. - 0 тыс. рубль - местный бюджет; 2026 г. - 0 тыс. рубль - местный бюджет.
---	--

1.2. Изложить раздел 5 приложения к постановлению в новой редакции:

«5. Финансовое обеспечение реализации мероприятий Программы

Объем финансового обеспечения Программы составляет 297506,83361 тыс. рублей.

2018 г. - 4051,80563 тыс. рублей - местный бюджет;

2019 г. - 2312,67550 тыс. рублей - местный бюджет;

2020 г. - 2529,09 тыс. рублей - местный бюджет;

2021 г. - 35327,59494 тыс. рублей - местный бюджет;

2022 г. - 32029,11265 тыс. рублей - местный бюджет;

2023 г. - 86491,48094 тыс. рублей, из которых:

31050,98632 тыс. рублей - местный бюджет;

55440,49462 тыс. рублей - краевой бюджет;

2024 г. - 134765,07395 тыс. рублей, из которых:

44165,26195 тыс. рублей - местный бюджет;

90599,812 тыс. рублей - краевой бюджет;

2025 г. - 0 тыс. рублей - местный бюджет;

2026 г. - 0 тыс. рублей - местный бюджет.

Мероприятия Программы и объемы ее финансирования уточняются ежегодно при формировании проекта бюджета Артемовского городского округа на соответствующий финансовый год и плановый период.

1.3. Изложить приложение 5 к муниципальной программе в новой редакции (приложение 1).

2. Опубликовать настоящее постановление в газете «Выбор» и разместить на официальном сайте Артемовского городского округа.

3. Контроль за исполнением настоящего постановления возложить на заместителя главы администрации Артемовского городского округа Литвинова А.А.

Глава Артемовского городского округа В.В. Квон

Приложение 1
к постановлению администрации Артемовского городского округа
от 10.10.2024 № 854-па
Приложение 5

к муниципальной программе «Предоставление земельных участков и обеспечение их инженерной инфраструктурой, подъездными автомобильными дорогами, проездами гражданам, имеющим трех и более детей, под строительство индивидуальных жилых домов»

ПЕРЕЧЕНЬ МЕРОПРИЯТИЙ ПРОГРАММЫ НА 2023-2026 ГОДЫ

№ п/п	Наименование комплекса процессных мероприятий, наименование мероприятия	Исполнители мероприятий	Сроки реализации мероприятия	Объем финансового обеспечения (тыс. руб.)				Источники финансового обеспечения	Получатели средств	
				всего, в т.ч. по источникам финансового обеспечения	в том числе по годам					
					2023 г.	2024 г.	2025 г.			2026 г.
1	2	3	4	5	6	7	8	9	10	11
1. Задача 1: Обеспечение земельных участков, предоставленных на бесплатной основе гражданам, имеющим трех и более детей, инженерной инфраструктурой (сети электро-снабжения, водоснабжения, водоотведения), подъездными автомобильными дорогами, проездами										
1.1	Комплекс процессных мероприятий: обеспечение земельных участков инженерной инфраструктурой	x	x	180313,25589 51 729,91974	75488,23594 23147,31294	104825,28995 28582,6068	0 0	0 0	МБ	x
				1031,49053	418,72738	612,76315	0	0	МБ,С	
				127552,11562	51922,19562	75629,92	0	0	КБ	
1.1.1	Предоставление субсидий на финансовое обеспечение затрат, возникающих в связи с выполнением работ, оказанием услуг по обеспечению инженерной инфраструктурой земельных участков, предоставленных для индивидуального жилищного строительства, личного подсобного хозяйства гражданам, имеющим трех и более детей	УАиГ	2023 -2024 гг.	2500,964	548, 964	1952,000	0	0	МБ	администрация

№ п/п	Наименование комплекса процессных мероприятий, наименование мероприятия	Исполнители мероприятия	Сроки реализации мероприятия	Объем финансового обеспечения (тыс. руб.)					Источники финансового обеспечения	Получатели средств	
				всего, в т.ч. по источникам финансового обеспечения	в том числе по годам						
					2023 г.	2024 г.	2025 г.	2026 г.			
1.1.2	Строительство подъездных автомобильных дорог, проездов к земельным участкам по адресу: Приморский край, Артемовский городской округ, г. Артем, в районе ул. Джамбула – Котельникова	УАиГ, МКУ УСКР	2023 г.	5461,77077	905,97677	4555,79400	0	0	МБ	МКУ УСКР	
1.1.2.1	Выполнение инженерных изысканий и разработка проектной документации		2024 г.	4555,79400	0	4555,79400	0	0	МБ		
1.1.2.2	Проведение государственной экспертизы проектной документации и результатов инженерных изысканий		2023 г.	905,97677	905,97677	0	0	0	МБ		
1.1.3	Строительство подъездных автомобильных дорог, проездов к земельным участкам по адресу: Приморский край, Артемовский городской округ, г. Артем, в районе ул. Джамбула - Котельникова (мкр. «Южный»)		2023 г.	8131,89562	1098,96202	7032,93360	0	0	МБ		
1.1.3.1	Выполнение инженерных изысканий и разработка проектной документации		2024 г.	7032,93360	0	7032,93360	0	0	МБ		
1.1.3.2	Проведение государственной экспертизы проектной документации и результатов инженерных изысканий		2023 г.	1098,96202	1098,96202	0	0	0	МБ		
1.1.4	Строительство подъездных автомобильных дорог, проездов к земельным участкам, предоставленным (предоставляемым) на бесплатной основе гражданам, имеющим трех и более детей, по адресу: Приморский край, г. Артем, в районе ул. Чернышевского, в районе ул. Стрельникова; с. Кневичи, в районе пер. Грушевого; с. Ясное, в районе ул. Чернышева		2023 г.	15088,19177	892,46537	14195,72640	0	0	МБ		
1.1.4.1	Корректировка проектной документации «Разработка проектно-сметной документации на строительство подъездных автомобильных дорог, проездов к земельным участкам, предоставленным (предоставляемым) на бесплатной основе гражданам, имеющим трех и более детей, под строительство индивидуальных жилых домов»		2024 г.	14195,72640	0	14195,72640	0	0	МБ		
1.1.4.2	Проведение государственной экспертизы проектной документации		2023 г.	892,46537	892,46537	0	0	0	МБ		
1.1.5	Строительство подъездных автомобильных дорог, проездов к земельным участкам по адресу: Приморский край, Артемовский городской округ, с. Ясное, ул. Серебряная, в том числе:		2023 г.	37813,07507	37813,07507	0	0	0	МБ		
				1621,47707	1621,47707	0	0	0	МБ		
				289,53278	289,53278	0	0	0	МБ.С		
				35902,06522	35902,06522	0	0	0	КБ		
1.1.5.1	Строительство подъездных автомобильных дорог, проездов к земельным участкам по адресу: Приморский край, Артемовский городской округ, с. Ясное, ул. Серебряная (1 этап)		2023 г.	36191,598	36191,598	0	0	0	МБ.С		
				289,53278	289,53278	0	0	0	МБ.С		
				35902,06522	35902,06522	0	0	0	КБ		
1.1.5.2	Строительный контроль за проведением работ по строительству объекта		2023 г.	753,286	753,286	0	0	0	МБ		
1.1.5.3	Авторский надзор при проведении строительно-монтажных работ		2023 г.	599,000	599,000	0	0	0	МБ		
1.1.5.4	Экспертное сопровождение		2023 г.	269,19107	269,19107	0	0	0	МБ		
1.1.6	Строительство подъездных автомобильных дорог, проездов к земельным участкам по адресу: Приморский край, Артемовский городской округ, с. Кневичи, пер. Русский, в том числе:		2023 г.	17336,41643	17336,41643	0	0	0	МБ		
				1187,09143	1187,09143	0	0	0	МБ		
				129,1946	129,1946	0	0	0	МБ.С		
				16020,13040	16020,13040	0	0	0	КБ		
1.1.6.1	Строительство подъездных автомобильных дорог, проездов к земельным участкам по адресу: Приморский край, Артемовский городской округ, с. Кневичи, пер. Русский (1 этап)		2023 г.	16149,325	16149,325	0	0	0	МБ.С		
				129,1946	129,1946	0	0	0	МБ.С		
				16020,13040	16020,13040	0	0	0	КБ		
1.1.6.2	Строительный контроль за проведением работ по строительству объекта		2023 г.	338,592	338,592	0	0	0	МБ		
1.1.6.3	Авторский надзор при проведении строительно-монтажных работ		2023 г.	599,000	599,000	0	0	0	МБ		
1.1.6.4	Экспертное сопровождение		2023 г.	249,49943	249,49943	0	0	0	МБ		
1.1.7	Технологическое присоединение к сетям электроснабжения, в том числе:	УАиГ	2023 г.	16892, 37628	16892, 37628	0	0	0	МБ	администрация	
1.1.7.1	Сети электроснабжения к границам земельных участков, предоставленных гражданам, имеющим трех и более детей, расположенных по адресу: Артемовский городской округ,		2023 г.	16892, 37628	16892, 37628	0	0	0	МБ		
	г. Артем, в районе ул. Ново-Московской (ул. Ворошилова)										
1.1.8	Технологическое присоединение к сетям водоснабжения и водоотведения, в том числе:		2024 г.	77088,83595	0	77088,83595	0	0	МБ		
				846,15280	0	846,15280	0	0	МБ.С		
				612,76315	0	612,76315	0	0	МБ.С		
				75629,92	0	75629,92	0	0	КБ		
1.1.8.1	Сети водоснабжения к границам земельных участков, предоставленных гражданам, имеющим трех и более детей, расположенных по адресу: Артемовский городской округ, с. Кневичи, в районе пер. Грушевого (пер. Грушевый, ул. им. Аллы Комар, пер. Витебский)		2024 г.	34571,76280	0	34571,76280	0	0	МБ		
				846,15280	0	846,15280	0	0	МБ		
				269,80	0	269,80	0	0	МБ.С		
				33455,81000	0	33455,81000	0	0	КБ		
1.1.8.2	Сети водоотведения к границам земельных участков, предоставленных гражданам, имеющим трех и более детей, расположенных по адресу: Артемовский городской округ, с. Кневичи, в районе пер. Грушевого (пер. Грушевый, ул. им. Аллы Комар, пер. Витебский)		2024 г.	35369,22	0	35369,22	0	0	МБ.С		
				285,29	0	285,29	0	0	МБ.С		
				35083,930	0	35083,930	0	0	КБ		
1.1.8.3	Сети водоснабжения к границам земельных участков, предоставленных гражданам, имеющим трех и более детей, расположенных по адресу: Артемовский городской округ, с. Олений, в районе ул. Зоологической		2024 г.	7 147,85315	0	7 147,85315	0	0	МБ.С		
				57,67315	0	57,67315	0	0	МБ.С		
				7090,180	0	7090,180	0	0	КБ		
2. Задача 2: Содействие в улучшении жилищных условий граждан, имеющих трех и более детей											
2.1	Комплекс процессных мероприятий: улучшение жилищных условий граждан, имеющих трех и более детей	УМС	2023-2024 гг.	40943,029	11003,245	29939,78400	0	0	МБ.С	администрация	
					22454,838	7484,946	14969,892	0	0		МБ.С
					18488,191	3518,299	14969,892	0	0		КБ
2.1.1	Предоставление гражданам, имеющим трех		2023-2024 гг.	40943,029	11003,245	29939,78400	0	0	МБ.С		

№ п/п	Наименование комплекса процессных мероприятий, наименование мероприятия	Исполнители мероприятия	Сроки реализации мероприятия	Объем финансового обеспечения (тыс. руб.)				Источники финансового обеспечения	Получатели средств	
				всего, в т.ч. по источникам финансового обеспечения	в том числе по годам					
				2023 г.	2024 г.	2025 г.	2026 г.			
	и более детей, иной меры социальной поддержки в виде единовременной денежной выплаты взамен предоставления земельного участка в собственность бесплатно			22454,838	7484,946	14969,892	0	0	МБ.С	
				18488,191	3518,299	14969,892	0	0	КБ	
	Итого по мероприятиям,			221256,55489	86491,48094	134765,07395	0	0		
	в том числе по источникам			51 729,91974	23147,31294	28582,6068	0	0	МБ	
				23486,32853	7903,67338	15582,65515	0	0	МБ.С	
				146040,30662	55440,49462	90599,812	0	0	КБ	

Примечание:
МБ - местный бюджет
МБ.С - местный бюджет и софинансирование
КБ - краевой бюджет

Администрация - администрация Артемовского городского округа
УАиГ - управление архитектуры и градостроительства администрации Артемовского городского округа

МКУ УСКР - муниципальное казенное учреждение «Управление строительства и капитального ремонта г. Артема»
УМС - управление муниципальной собственности администрации Артемовского городского округа.

**ГЛАВА АРТЕМОВСКОГО ГОРОДСКОГО ОКРУГА
ПОСТАНОВЛЕНИЕ**

14.10.2024

№ 137-пг

О НАЗНАЧЕНИИ ПУБЛИЧНЫХ СЛУШАНИЙ ПО ПРОЕКТАМ УТВЕРЖДЕНИЯ СХЕМ РАСПОЛОЖЕНИЯ ЗЕМЕЛЬНЫХ УЧАСТКОВ НА КАДАСТРОВЫХ ПЛАНАХ ТЕРРИТОРИИ

Руководствуясь Градостроительным кодексом Российской Федерации, Земельным кодексом Российской Федерации, федеральными законами от 06.10.2003 № 131-ФЗ «Об общих принципах организации местного самоуправления в Российской Федерации», от 14.03.2022 № 58-ФЗ «О внесении изменений в отдельные законодательные акты Российской Федерации», постановлением Администрации Приморского края от 25.08.2015 № 303-па «Об утверждении Порядка организации и проведения общественных обсуждений или публичных слушаний по вопросам градостроительной деятельности на территориях Владивостокского, Артемовского городских округов, Надеждинского муниципального района Приморского края, Шкотовского муниципального округа Приморского края», решением Думы Артемовского городского округа от 20.02.2020 № 358 «Об утверждении Порядка организации и проведения общественных обсуждений, публичных слушаний по вопросам градостроительной деятельности на территории Артемовского городского округа», Уставом Артемовского городского округа Приморского края,

ПОСТАНОВЛЯЮ:

1. Назначить публичные слушания:
 - 1.1. По проектам утверждения схем расположения земельных участков на кадастровом плане территории по следующим адресам:
Российская Федерация, Приморский край, Артемовский городской округ, г. Артем, ул. Ангарская, дом 2;
Российская Федерация, Приморский край, Артемовский городской округ, г. Артем, ул. Ангарская, дом 4;
Российская Федерация, Приморский край, Артемовский городской округ, г. Артем, ул. Ангарская, дом 5/1;
Российская Федерация, Приморский край, Артемовский городской округ, г. Артем, ул. Ангарская, дом 8;
Российская Федерация, Приморский край, Артемовский городской округ, г. Артем, ул. Пархоменко, дом 5.
 - 1.2. По инициативе администрации Артемовского городского округа.
2. Определить лиц, ответственных за проведение публичных слушаний: назначить председателем собрания (председательствующим) заместителя начальника управления муниципальной собственности администрации Артемовского городского округа Еремину Полину Анатольевну, секретарем собрания – заместителя начальника отдела предварительного согласования и предоставления земельных участков управления муниципальной собственности администрации Артемовского городского округа Зоренко Елену Анатольевну.
3. Срок проведения публичных слушаний - с 16.10.2024 г. по 30.10.2024 г. Собрание участников публичных слушаний провести 28.10.2024 г. в 10 часов в кабинете № 110 администрации Артемовского городского округа (г. Артем, ул. Кирова, 48).
4. Провести экспозицию с 9 часов 16.10.2024 г. в кабинете № 110 администрации Артемовского городского округа (г. Артем, ул. Кирова, 48).
5. Установить срок подачи предложений и замечаний по проектам утверждения схем расположения земельных участков на кадастровом плане территории, указанных в пункте 1.1 настоящего постановления, до 16 часов 25.10.2024 г.
6. Заместителю главы администрации – начальнику управления муниципальной собственности администрации Артемовского городского округа Железновой Н.С. организовать работу по проведению публичных слушаний в соответствии с постановлением Администрации Приморского края от 25.08.2015 № 303-па «Об утверждении Порядка организации и проведения общественных обсуждений или публичных слушаний по вопросам градостроительной деятельности на территориях Владивостокского, Артемовского городских округов, Надеждинского муниципального района Приморского края, Шкотовского муниципального округа Приморского края».
7. Управлению информационной политики администрации Артемовского городского округа (Рыбакова Д.В.) в установленные сроки опубликовать данное постановление с оповещением в газете «Выбор» и разместить на официальном сайте Артемовского городского округа.
8. Контроль за исполнением настоящего постановления возложить на заместителя главы администрации – начальника управления муниципальной собственности администрации Артемовского городского округа Железнову Н.С.

Глава Артемовского городского округа В.В. Кwon

ОПОВЕЩЕНИЕ

О ПРОВЕДЕНИИ ПУБЛИЧНЫХ СЛУШАНИЙ (от 16.10.2024)

1. Администрация Артемовского городского округа информирует о проведении публичных слушаний по проектам утверждения схем расположения земельных участков на кадастровом плане территории по следующим адресам:
Российская Федерация, Приморский край, Артемовский городской округ, г. Артем, ул. Ангарская, дом 2;
Российская Федерация, Приморский край, Артемовский городской округ, г. Артем, ул. Ангарская, дом 4;
Российская Федерация, Приморский край, Артемовский городской округ, г. Артем, ул. Ангарская, дом 5/1;
Российская Федерация, Приморский край, Артемовский городской округ, г. Артем, ул. Ангарская, дом 8;
Российская Федерация, Приморский край, Артемовский городской округ, г. Артем, ул. Пархоменко, дом 5.

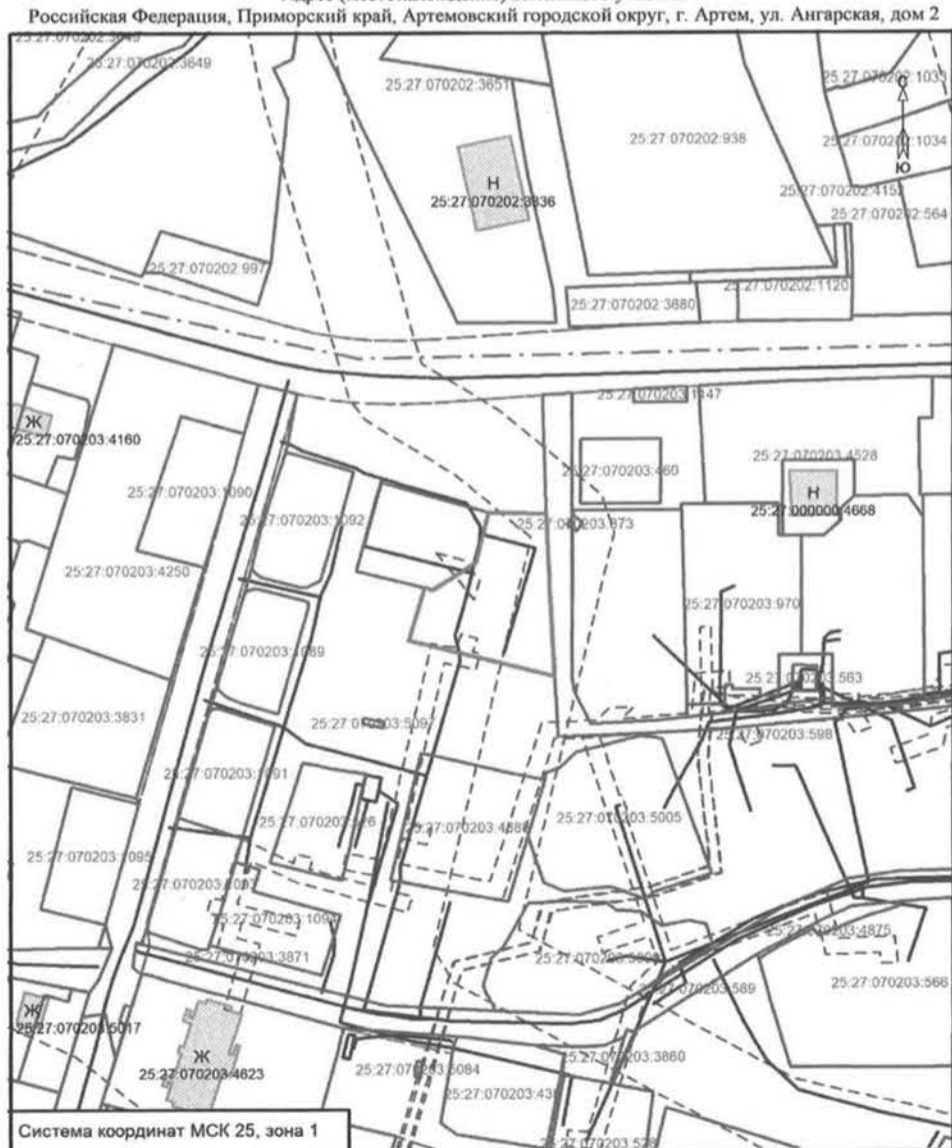
Проекты и информационные материалы к ним размещаются на официальном сайте Артемовского городского округа www.artemokrug.gosuslugi.ru и публикуются в газете «Выбор».

2. Публичные слушания по проектам утверждения схем расположения земельных участков на кадастровом плане территории проводятся в порядке, предусмотренном постановлением Администрации Приморского края от 25.08.2015 № 303-па «Об утверждении Порядка организации и проведения общественных обсуждений или публичных слушаний по вопросам градостроительной деятельности на территориях Владивостокского, Артемовского городских округов, Надеждинского муниципального района, Шкотовского муниципального округа Приморского края».

Процедура проведения публичных слушаний состоит из следующих этапов:

- оповещение о начале публичных слушаний;
 - размещение проектов, подлежащих рассмотрению на публичных слушаниях, и информационных материалов к ним на официальном сайте администрации Артемовского городского округа www.artemokrug.gosuslugi.ru и публикуются в газете «Выбор»;
 - проведение экспозиции или экспозиций проекта, подлежащего рассмотрению на публичных слушаниях;
 - проведение собрания или собраний участников публичных слушаний (далее - собрание);
 - подготовка и оформление протокола публичных слушаний;
 - подготовка и опубликование заключения о результатах публичных слушаний.
- Срок проведения публичных слушаний исчисляется со дня оповещения о начале проведения публичных слушаний по проектам утверждения схем расположения земельных участков на кадастровом плане территории до дня опубликования заключения о результатах публичных слушаний и не может превышать один месяц (Федеральный закон от 14.03.2022 № 58-ФЗ «О внесении изменений в отдельные законодательные акты Российской Федерации»).
- Срок проведения публичных слушаний - с 16.10.2024 г. по 30.10.2024 г.
3. Срок проведения публичных слушаний - с 16.10.2024 г. по 30.10.2024 г.
- Собрание участников публичных слушаний провести 28.10.2024 г. в 10 часов в кабинете № 110 администрации Артемовского городского округа (г. Артем, ул. Кирова, 48).
4. Провести экспозицию с 9 часов 16.10.2024 г. в кабинете № 110 администрации Артемовского городского округа (г. Артем, ул. Кирова, 48).
5. Установить срок подачи предложений и замечаний по проектам утверждения схем расположения земельных участков на кадастровом плане территории, указанных в пункте 1.1 настоящего постановления, до 16 часов 25.10.2024 г.
5. Собрание участников публичных слушаний на территории Артемовского городского округа провести 21.10.2024 г. в 10 часов в каб. № 110 администрации Артемовского городского округа (г. Артем, ул. Кирова, 48).
6. Регистрация заинтересованных лиц, желающих принять участие в публичных слушаниях по проекту документации по планировке территории, осуществляется с 09.30 часов до 10 часов 28.10.2024 г. в каб. № 110 администрации Артемовского городского округа (г. Артем, ул. Кирова, 48).

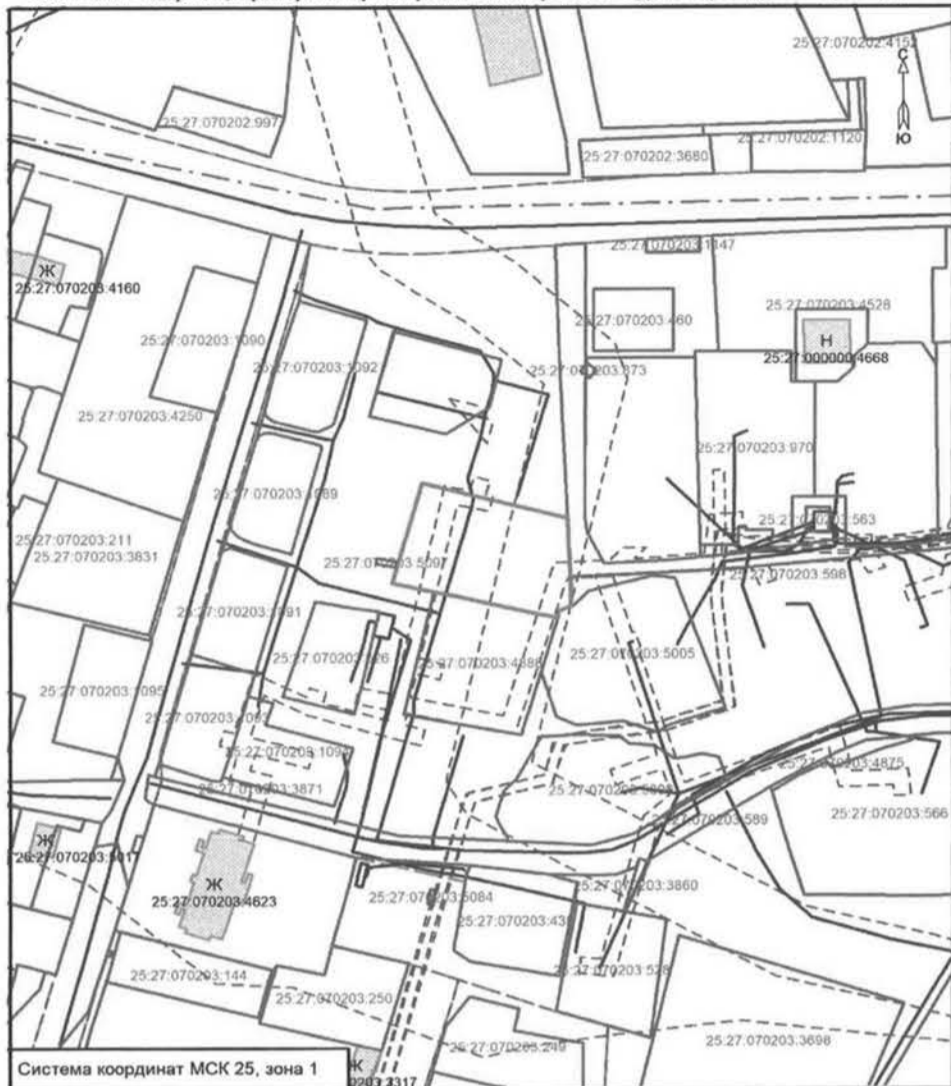
Адрес (местонахождение) земельного участка:



Условные обозначения:

- граница образуемого земельного участка площадью 2239 м2
- граница территориальной зоны
- граница кадастрового квартала
- граница кадастровый номер земельного участка, стоящего на ГКУ
- граница кадастровый номер здания, сооружения, стоящего на ГКУ
- линейный контур ОКС

Адрес (местонахождение) земельного участка:
Российская Федерация, Приморский край, Артемовский городской округ, г. Артем, ул. Ангарская, дом 4

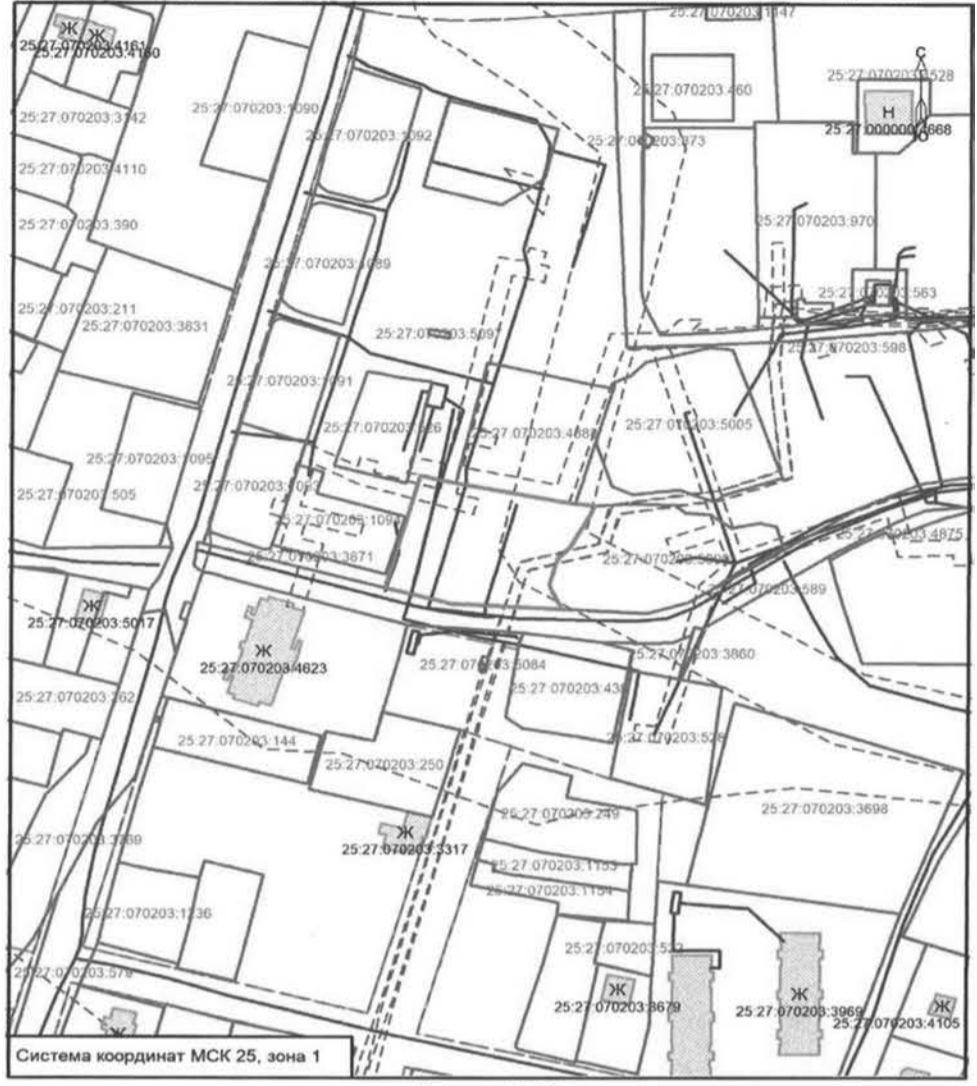


Условные обозначения:

Масштаб 1:2000

- граница образуемого земельного участка площадью 2561 м2
- граница территориальной зоны
- граница и кадастровый номер земельного участка, стоящего на ГКУ
- граница кадастрового квартала
- граница и кадастровый номер здания, сооружения, стоящего на ГКУ
- линейный контур ОКС

Адрес (местонахождение) земельного участка:
Российская Федерация, Приморский край, Артемовский городской округ, г. Артем, ул. Ангарская, дом 8

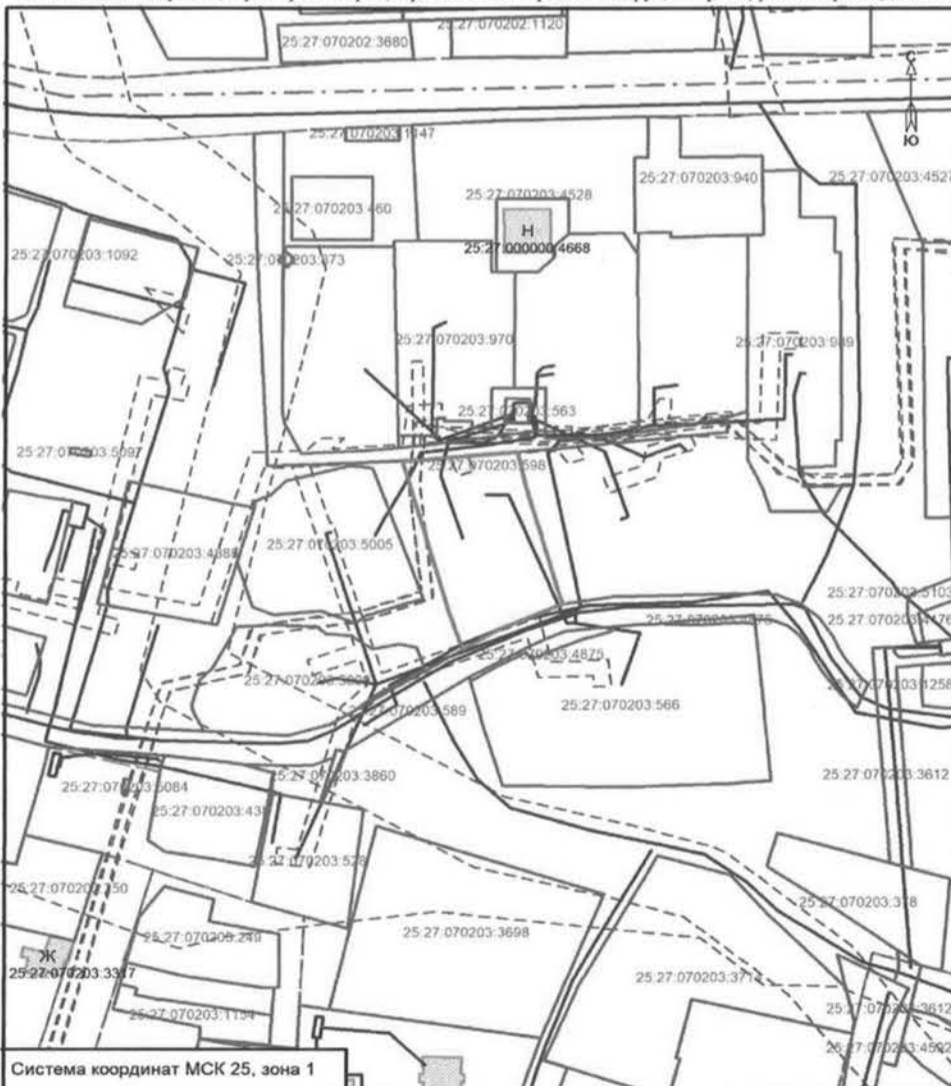


Условные обозначения:

Масштаб 1:2000

- граница образуемого земельного участка площадью 2876 м2
- граница территориальной зоны
- граница и кадастровый номер земельного участка, стоящего на ГКУ
- граница кадастрового квартала
- граница и кадастровый номер здания, сооружения, стоящего на ГКУ
- линейный контур ОКС

Адрес (местонахождение) земельного участка:
Российская Федерация, Приморский край, Артемовский городской округ, г. Артем, ул. Ангарская, дом 5/1

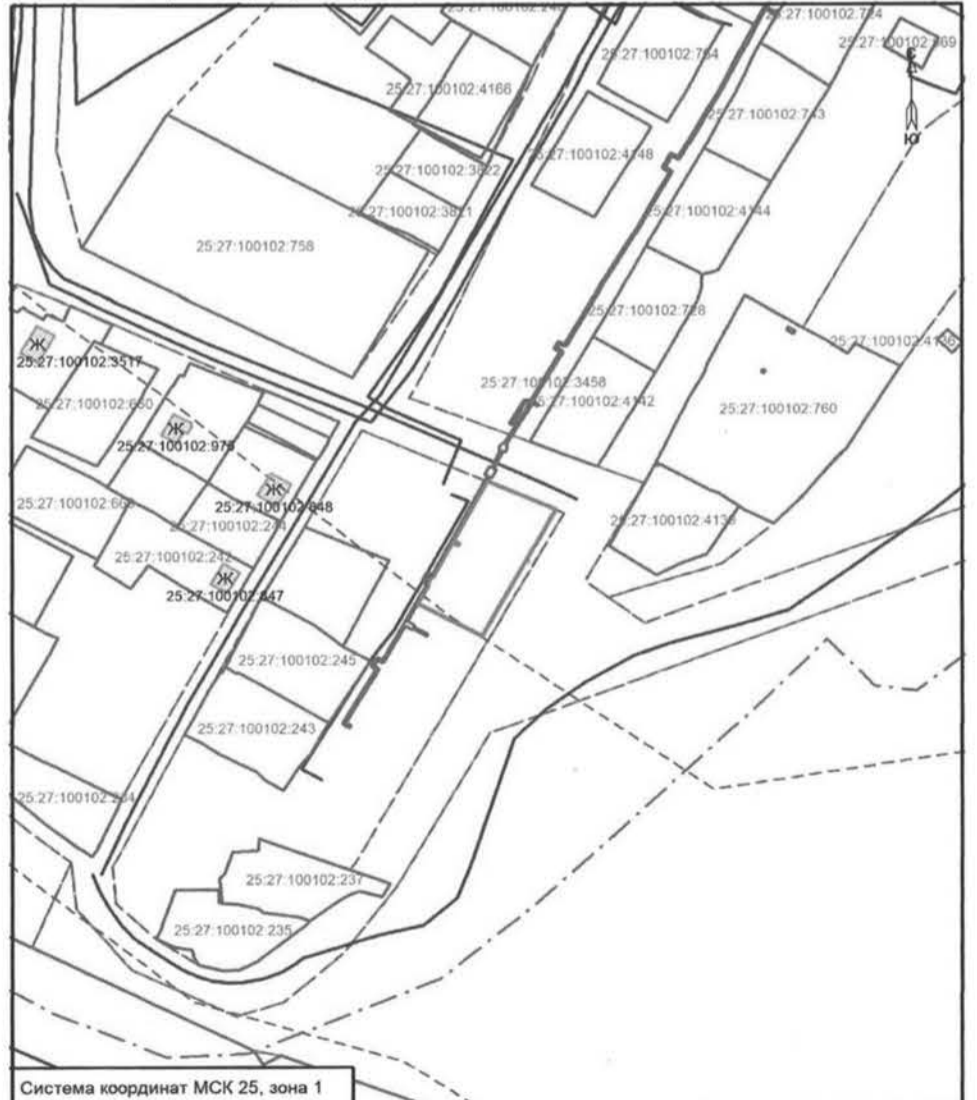


Условные обозначения:

Масштаб 1:2000

- граница образуемого земельного участка площадью 2913 м2
- граница территориальной зоны
- граница и кадастровый номер земельного участка, стоящего на ГКУ
- граница кадастрового квартала
- граница и кадастровый номер здания, сооружения, стоящего на ГКУ
- линейный контур ОКС

Адрес (местонахождение) земельного участка:
Российская Федерация, Приморский край, Артемовский городской округ, г. Артем, ул. Пархоменко, дом 5



Условные обозначения:

Масштаб 1:2000

- граница образуемого земельного участка площадью 1533 м2
- граница территориальной зоны
- граница и кадастровый номер земельного участка, стоящего на ГКУ
- граница кадастрового квартала
- граница и кадастровый номер здания, сооружения, стоящего на ГКУ
- линейный контур ОКС

**ГЛАВА АРТЕМОВСКОГО ГОРОДСКОГО ОКРУГА
ПОСТАНОВЛЕНИЕ**

14.10.2024

№140-пг

О ПРОВЕДЕНИИ ПУБЛИЧНЫХ СЛУШАНИЙ ПО ПРОЕКТУ ВНЕСЕНИЯ ИЗМЕНЕНИЙ В ДОКУМЕНТАЦИЮ ПО ПЛАНИРОВКЕ ТЕРРИТОРИИ ЗЕМЕЛЬНОГО УЧАСТКА В РАЙОНЕ УЛ. СЕВАСТОПОЛЬСКОЙ, 18 В Г. АРТЕМЕ

В соответствии с Градостроительным кодексом Российской Федерации, во исполнение Федерального закона от 06.10.2003 №131-ФЗ «Об общих принципах организации местного самоуправления в Российской Федерации», Федерального закона от 13.07.2015 №212-ФЗ «О свободном порте Владивосток», постановления Администрации Приморского края от 25.08.2015 №303-па «Об утверждении Порядка организации и проведения общественных обсуждений или публичных слушаний по вопросам градостроительной деятельности на территориях Владивостокского, Артемовского городских округов, Надеждинского муниципального района Приморского края, Шкотовского муниципального округа Приморского края», решения Думы Артемовского городского округа от 28.04.2011 №497 «Об утверждении Правил землепользования и застройки Артемовского городского округа», руководствуясь Уставом Артемовского городского округа Приморского края,

ПОСТАНОВЛЯЮ:

- Провести по инициативе главы Артемовского городского округа в установленном порядке публичные слушания по проекту внесения изменений в документацию по планировке территории земельного участка в районе ул. Севастопольской, 18 в г. Артеме, 28.10.2024 г. в 10 часов в кабинете 505 администрации Артемовского городского округа (г. Артем, ул. Кирова, 48).
- Проект, выносимый на публичные слушания, – проект внесения изменений в документацию по планировке территории земельного участка в районе ул. Севастопольской, 18 в г. Артеме.
- Уполномоченный на проведение публичных слушаний орган местного самоуправления Артемовского городского округа – администрация Артемовского городского округа управления архитектуры и градостроительства администрации Артемовского городского округа (Моисеева О.А.).
- Определить лиц, ответственных за проведение публичных слушаний:
назначить председателем собрания (председательствующим) начальника управления архитектуры и градостроительства администрации Артемовского городского округа Моисееву Оксану Александровну, секретарем собрания – главного специалиста управления архитектуры и градостроительства администрации Артемовского городского округа Саляхова Павла Альбертовича.
- Управлению информационной политики администрации Артемовского городского округа (Рыбакова Д.В.):
 - В установленные сроки опубликовать данное постановление в газете «Выбор» и разместить постановление и проект внесения изменений в документацию по планировке территории на официальном сайте Артемовского городского округа для заблаговременного ознакомления заинтересованных лиц с проектом внесения изменений в документацию по планировке территории, временем и местом проведения публичных слушаний.
 - Опубликовать заключение о результатах публичных слушаний в установленные сроки.
- Срок проведения публичных слушаний исчисляется со дня оповещения о начале проведения публичных слушаний по проекту внесения изменений в документацию по планировке территории до дня опубликования заключения о результатах публичных слушаний и составляет от 10 до 30 дней.
- Установить, что регистрация заинтересованных лиц, желающих принять участие в публичных слушаниях, осуществляется с 9 до 10 часов 28.10.2024 г. в кабинете 505 администрации Артемовского городского округа (г. Артем, ул. Кирова, 48).
- Контроль за исполнением данного постановления возложить на заместителя главы администрации Артемовского городского округа Литвинова А.А.

Глава Артемовского городского округа В.В. Квон


**ОПОВЕЩЕНИЕ
О ПРОВЕДЕНИИ ПУБЛИЧНЫХ СЛУШАНИЙ**

- Администрация Артемовского городского округа информирует о проведении публичных слушаний по проекту внесения изменений в документацию по планировке территории земельного участка в районе ул. Севастопольской, 18 в г. Артеме.
Проект и информационные материалы к нему размещаются на официальном сайте администрации Артемовского городского округа www.artemokrug.gosuslugi.ru и публикуются в газете «Выбор».
- Публичные слушания по проекту планировки территории проводятся в порядке, предусмотренном постановлением Администрации Приморского края от 25.08.2015 №303-па «Об утверждении Порядка организации и проведения общественных обсуждений или публичных слушаний по вопросам градостроительной деятельности на территориях Владивостокского, Артемовского городских округов, Надеждинского муниципального района Приморского края, Шкотовского муниципального округа Приморского края».
Процедура проведения публичных слушаний состоит из следующих этапов:
оповещение о начале публичных слушаний;
размещение проекта, подлежащего рассмотрению на публичных слушаниях, и информационных материалов к нему на официальном сайте администрации Артемовского городского округа www.artemokrug.gosuslugi.ru и публикуются в газете «Выбор»;
проведение экспозиции или экспозиций проекта, подлежащего рассмотрению на публичных слушаниях;
проведение собрания или собраний участников публичных слушаний (далее - собрание);
подготовка и оформление протокола публичных слушаний;
подготовка и опубликование заключения о результатах публичных слушаний.
Срок проведения публичных слушаний исчисляется со дня оповещения о начале проведения публичных слушаний по проекту документации по планировке территории до дня опубликования заключения о результатах публичных слушаний и составляет от десяти дней до тридцати дней.
- Открытие экспозиции проекта межевания территории состоится 16.10.2024 г. в 9 часов по адресу: Приморский край, ул. Кирова, 48 (здание администрации), 5 этаж.
Срок проведения экспозиции проекта: с 16.10.2024 г. по 28.10.2024 г. Посещение экспозиции проекта возможно в рабочие дни и в рабочее время.
Часы работы:
понедельник – четверг с 09:00 до 18:00.
пятница с 09:00 до 17:00.
перерыв на обед с 13:00 до 14:00.
выходные дни: суббота, воскресенье.
- Предложения и замечания, касающиеся проекта, вносятся участниками публичных слушаний, прошедших идентификацию, с 16.10.2024 г. по 28.10.2024 г.:
 - посредством размещения на официальном сайте Артемовского городского округа;
 - в письменной форме в адрес организатора общественных обсуждений (публичных слушаний);
 - посредством записи в книге (журнале) учета посетителей экспозиции проекта.Предложения и замечания, касающиеся проекта, вносятся участниками публичных слушаний, прошедших идентификацию, в письменной или устной форме в ходе проведения собраний участников публичных слушаний.
Участники публичных слушаний, прошедшие в соответствии со статьей 5.1 Градостроительного кодекса Российской Федерации идентификацию, имеют право вносить предложения и замечания по проекту в период размещения проекта и информационных материалов к нему и проведения экспозиции такого проекта.
Участниками публичных слушаний являются граждане, постоянно проживающие на территории, в отношении которой подготовлен проект, правообладатели находящихся в границах этой территории земельных участков и (или) расположенных на них объектов капитального строительства, а также правообладатели помещений, являющихся частью указанных объектов капитального строительства.
Участники публичных слушаний в целях идентификации представляют сведения о себе (фамилию, имя, отчество (при наличии), дату рождения, адрес места жительства (регистрации) - для физических лиц; наименование, основной государственный регистрационный номер, место нахождения и адрес - для юридических лиц) с приложением документов, подтверждающих такие сведения.
Участники публичных слушаний, являющиеся правообладателями соответствующих земельных участков и (или) расположенных на них объектов капитального строительства и (или) помещений, являющихся частью указанных объектов капитального строительства, также представляют сведения соответственно о таких земельных участках, объектах капитального строи-

тельства, помещениях, являющихся частью указанных объектов капитального строительства, из Единого государственного реестра недвижимости и иные документы, устанавливающие или удостоверяющие их права на такие земельные участки, объекты капитального строительства, помещения, являющиеся частью указанных объектов капитального строительства.

5. Собрание участников публичных слушаний на территории Артемовского городского округа проводится 28.10.2024 в 10 часов в кабинете 505 администрации Артемовского городского округа (г. Артем, ул. Кирова, 48).

6. Регистрация заинтересованных лиц, желающих принять участие в публичных слушаниях по проекту документации по планировке территории, осуществляется с 09 до 10 часов 28.10.2024 в кабинете 505 администрации Артемовского городского округа (г. Артем, ул. Кирова, 48).

	Общество с ограниченной ответственностью «Урбан-План» почтовый адрес: 690090, г. Владивосток, ул. Алеутская 11, г. Владивосток, ул. Алеутская 11, оф. 601.1, тел.: 89147170741, e-mail: urban_plan@mail.ru
Изменения в документацию по планировке территории земельного участка в районе ул. Севастопольской, 18 в г. Артеме	
Том 1 Основная часть	
Положение	
02ДПТ-2024 - МО	
2024 г.	

	Общество с ограниченной ответственностью «Урбан-План» почтовый адрес: 690090, г. Владивосток, ул. Алеутская 11, г. Владивосток, ул. Алеутская 11, оф. 601.1, тел.: 89147170741, e-mail: urban_plan@mail.ru
Изменения в документацию по планировке территории земельного участка в районе ул. Севастопольской, 18 в г. Артеме	
Том 1 Основная часть	
Положение	
02ДПТ-2024 - ОЧП	
Директор	Думнов В.А.
2024 г.	

Состав проекта

№ тома	Обозначение	Наименование	Примечание
1	02ДПТ-2024-ОЧП	Основная часть проекта планировки территории. Положения о размещении объектов капитального строительства	
		Графические материалы основной части проекта планировки территории	
	Приложение 1	Чертеж планировки территории, на котором отображаются красные линии. Чертеж планировки территории, на котором отображаются, красные линии, границы существующих и планируемых элементов планировочной структуры, границы зон планируемого размещения объектов капитального строительства	
2	02ДПТ-2024-ОЧМ	Основная часть проекта межевания территории	
3	02ДПТ-2024 - МО	Материалы по обоснованию проекта планировки территории	

1 ОБЩИЕ ПОЛОЖЕНИЯ

Основанием для подготовки изменений в документацию по планировке территории, в соответствии с постановлением главы Артемовского городского округа № 32-пг от 04.03.2024 «О подготовке документации по внесению изменений в документацию по планировке территории земельного участка в районе ул. Севастопольской, 18 в г. Артеме» утвержденную постановлением главы Артемовского городского округа от 23.04.2020 № 301-пг «Об утверждении документации по планировке территории земельного участка в районе ул. Севастопольской, 18 в г. Артеме».

Работа выполнена в соответствии с требованиями Градостроительного, Земельного, кодексов РФ и других законодательных актов и нормативно-правовых документов Российской Федерации.

Проект выполнен на основании:

– Постановления Администрации Приморского края № 593 от 21.12.2016 «Об утверждении региональных нормативов градостроительного проектирования в Приморском крае»;

– Генерального плана Артемовского городского округа Приморского края, утвержденного постановлением администрации приморского края № 277-па от 07.07.2017 (ред. № 69-па от 19 февраля 2016 г.) (далее – Генеральный план);

– Правил землепользования и застройки Артемовского городского округа Приморского края, утвержденных распоряжением департамента градостроительства Приморского края «О внесении изменений в правила землепользования и застройки Артемовского городского округа Приморского края» № 110 от 25 сентября 2019г. (далее – Правила землепользования и застройки);

– Постановления администрации Приморского края № 593-па от 21.12.2016 «Об утверждении региональных нормативов градостроительного проектирования в Приморском крае» (далее – Региональные нормативы градостроительного проектирования в Приморском крае);

– Местных нормативов градостроительного проектирования Артемовского городского округа, утвержденных Постановлением Правительства Приморского края от 30.01.2020 № 57-пп (далее- Местные нормативы градостроительного проектирования);

– Приказа министерства строительства Приморского края от 02.03.2020 № 35-пр "Об утверждении технических требований к отраслевым пространственным данным Приморского края";

– Приказа Министерства архитектуры и градостроительной политики Приморского края от 02.02.2024 № 14-пр "Об утверждении технических требований к отраслевым пространственным данным Приморского края";

– СП 42.13330.2016 Актуализированная редакция СНиП 2.07.01-89* «Градостроительство. Планировка и застройка городских и сельских поселений».

Основная цель разработки проекта планировки – обеспечение устойчивого развития территории, выделение элементов планировочной структуры, установление границ территорий общего пользования, границ зон планируемого размещения объектов капитального строительства, определение характеристик и очередности планируемого развития территории.

Изменения документации осуществляется в соответствии с п.21 ст. 45 Градостроительного кодекса РФ.

Проект выполнен с применением компьютерных геоинформационных технологий в программе ArcGIS, содержит соответствующие картографические слои и семантические базы данных.

2 ПРОЕКТ ПЛАНИРОВКИ ТЕРРИТОРИИ

2.1 Общая характеристика территории

Проект планировки территории разработан в отношении территории, расположенной по адресу: Приморский край, г. Артем ул. Севастопольская, 18. Площадь проектируемой территории 2,1 га.

Прогнозная численность населения - 490 человек.

Коэффициент застройки в границах проекта планировки 0,16.

Средняя жилищная обеспеченность населения в проектируемом жилищном фонде - 25,6 кв. м площади жилых помещений на человека.

Средняя жилищная обеспеченность населения в проектном (в том числе сохраняемых и проектируемых домах) жилищном фонде - 22,9 кв. м общей площади на человека.

2.2 Перечень планируемых к размещению объектов капитального строительства федерального, регионального, местного значения

Наименование	Параметры ОКС				
	Количество, ед. изм	Этажность (мин/макс)	Мощность, ед. изм	Протяженность, ед.изм	Знаменн е ОКС
Инженерная инфраструктура					
Водоснабжение					
Хозяйственно-питьевые и противопожарные водопроводы	-	-	-	0,2 км	ОМЗ
Водоотведение (канализация)					
Безнапорный коллектор хозяйственно-фекальной канализации	-	-	-	0,2 км	ОМЗ
Электроснабжение					
Линии электропередачи 0,4 кВ	-	-	-	0,3 км	ОМЗ
Связь и информатизация					
Волоконно-оптические линии связи	-	-	-	0,2 км	ОМЗ
Теплоснабжение					
Тепловые сети	-	-	-	0,2 км	ОМЗ

2.3 Параметры застройки территории

Территория дифференцирована на следующие зоны размещения объектов капитального строительства:

Наименование зоны размещения ОКС	Единица измерения	Площадь зоны размещения ОКС
1	2	3
Малоэтажной жилой застройки	га	0,45
Среднеэтажной жилой застройки	га	1,4
Улично-дорожной сети	га	0,25

2.4 Зона размещения объектов жилого назначения

Зона размещения ОКС	Параметры ОКС			Статус
	Наименование	Общая площадь зданий, тыс. кв. м	Общая площадь жилых помещений, тыс. кв. м	
Малоэтажная жилая застройка	Многokвартирный жилой дом, 8 эт.	12,1	9,7	П

Примечание - Статус: П - планируемый к размещению объект.

2.5 Развитие системы транспортного обслуживания территории

2.5.1 Улично-дорожная сеть

Категория улиц и дорог	Число полос движе	Ширина проезжей части, м	Общая протяже нность,	Общая площадь покрытия,	Ширина пешеходной части	Статус
Проезды основные	2	5,5	-	5573	1,0	П

2.5.2 Объекты транспортной инфраструктуры

Наименование	Мощность		Статус
	Ед. измерения	Значение	
Стоянка (парковка) автомобилей	машино-мест	108	П

2.6 Развитие системы инженерно-технического обеспечения территории

2.6.1 Планируемые к размещению объекты капитального строительства

Планируемые к размещению объекты капитального строительства отсутствуют.

2.6.2 Планируемые к размещению линейные объекты капитального строительства

Наименование	Параметры линейного ОКС		Статус
	Технические характеристики	Протяженность, ед. изм.	
Водоснабжение			
Хозяйственно-питьевые и противопожарные водопроводы	Полимерные трубы диаметром 110 мм	0,2 км	П
Водоотведение (канализация)			
Безнапорный коллектор хозяйственно-фекальной канализации	Полимерные трубы диаметром 200 мм	0,2 км	П
Электроснабжение			
Линии электропередачи ЛЭП 0,4 кВ	Кабельные ЛЭП	0,3 км	П
Связь и информатизация			
Волоконно-оптические линии связи	Волоконно-оптические линии связи (подземно)	0,2 км	П
Теплоснабжение			
Тепловые сети	Стальные трубы диаметром 114 мм	0,2 км	П

Примечание - Статус: П - планируемый к размещению объект.

2.7 Характеристика и очередность планируемых для размещения объектов капитального строительства

Реализация мероприятий запланирована в один этап:

1 этап - 2020 - 2025 гг;

2.7.1 Объекты жилого назначения

Тип жилой застройки	Максимальная этажность	Коэффициент плотности застройки	Общая площадь, тыс. кв. м	Значение	Очередн ость
Многokвартирный жилой дом	8	0,7	12,1	ОИЗ	1 этап

Примечание - Значение: ОИЗ - объект иного значения.

2.7.2 Объекты капитального строительства транспортной инфраструктуры

Категория улиц и дорог	Число полос движе ния	Ширина проезже й части, м	Общая протяж енность, км	Общая площадь покрытия, кв.м	Ширина пешеходной части тротуара, м	Статус	Очередн ость

Площадные объекты

Наименование	Мощность		Статус	Очередность
	Ед. измерения	Значение		
Стоянка (парковка) автомобилей	машино-мест	108	П	1 этап

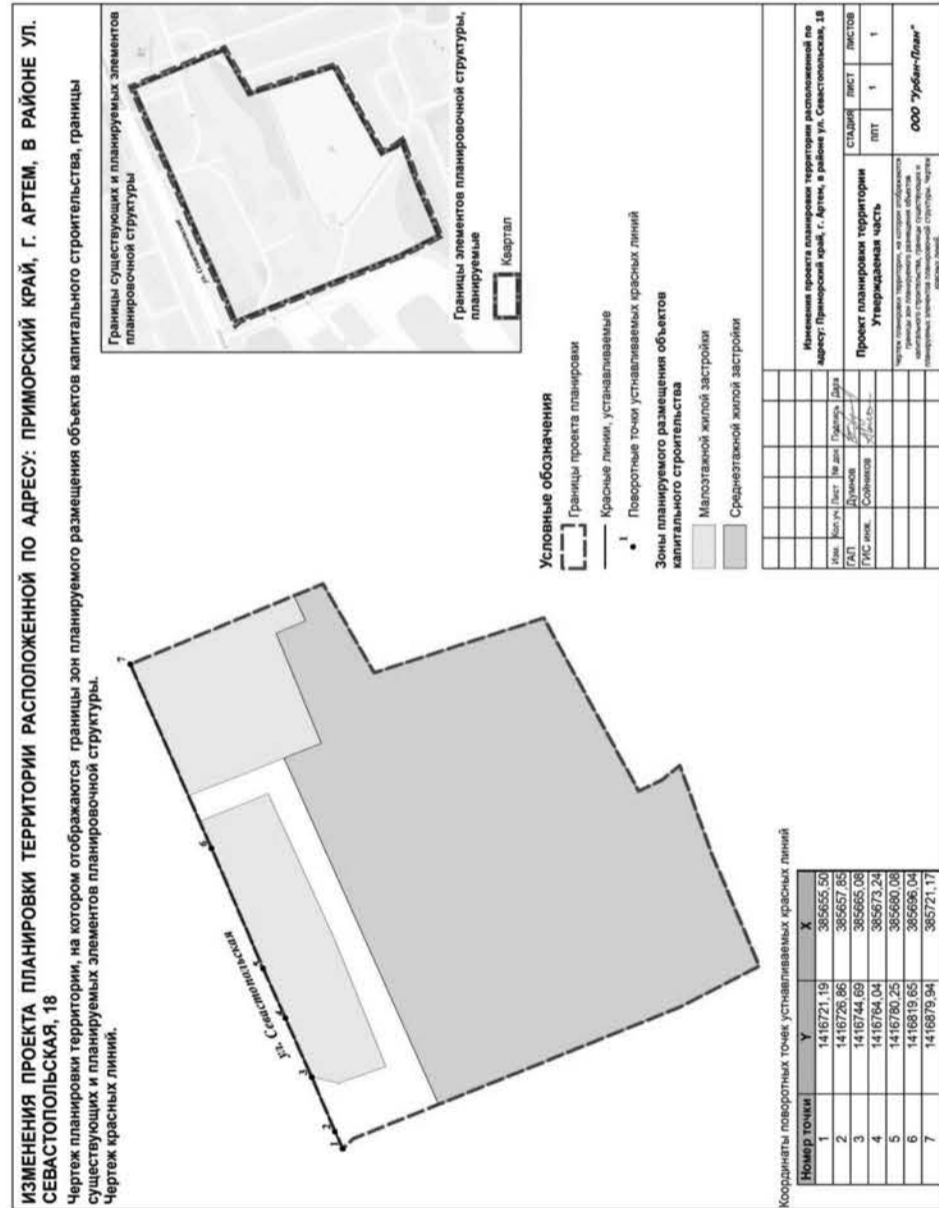
2.7.3 Объекты капитального строительства инженерной инфраструктуры


Наименование	Мощность		Значение	Статус	Очередность
	Ед. измерения	Значение			
Водоснабжение					
Водопроводные сети	км	0,2	ОМЗ	п	1 этап
Водоотведение (канализация)					
Канализационные сети	км	0,2	ОМЗ	п	1 этап
Теплоснабжение					
Тепловые сети	км	0,2	ОМЗ	п	1 этап
Электроснабжение					
Линии электропередачи ЛЭП 0,4 кВ	км	0,3	ОМЗ	п	1 этап
Связь и информатизация					
Линейно-кабельное сооружение электросвязи	км	0,2	ОМЗ	п	1 этап

Примечания: 1. Статус: П - планируемый к размещению объект.
2. Значение: ОМЗ - объект местного значения.

3. Ведомость координат поворотных точек красных линий

Номер точки	X	Y	Дирекционный угол	Длина
1	385655.5	1416721.19	67° 29' 16"	6.14
2	385657.85	1416726.86	67° 55' 39"	19.24
3	385665.08	1416744.690	67° 8' 4"	21
4	385673.24	1416764.04	67° 7' 20"	17.59
5	385680.08	1416780.25	67° 56' 54"	42.51
6	385696.04	1416819.65	67° 22' 22"	65.32
7	385721.17	1416849.94	156° 4' 58"	55.37





Общество с ограниченной ответственностью «Урбан-План»
почтовый адрес: 690090, г. Владивосток, ул. Алеутская 11,
г. Владивосток, ул. Алеутская 11, оф. 601.1,
тел.: 89147170741,
e-mail: urban_plan@mail.ru


Изменения в документацию по межеванию территории земельного участка в районе ул. Севастопольской, 18 в г. Артеме

Том 2
Межевание

Положение

02ДПТ-2024 - МО

2024 г.



Общество с ограниченной ответственностью «Урбан-План»
почтовый адрес: 690090, г. Владивосток, ул. Алеутская 11,
г. Владивосток, ул. Алеутская 11, оф. 601.1,
тел.: 89147170741,
e-mail: urban_plan@mail.ru

Изменения в документацию по межеванию территории земельного участка в районе ул. Севастопольской, 18 в г. Артеме

Том 2
Межевание

Положение

02ДПТ-2024 - ОЧМ

2024 г.

Директор

Думнов В.А.

Состав проекта

№ тома	Обозначение	Наименование	Примечание
1	02ДПТ-2024-ОЧП	Основная часть проекта планировки территории. Положения о размещении объектов капитального строительства	
		<i>Графические материалы основной части проекта планировки территории</i>	
	Приложение 1	Чертеж планировки территории, на котором отображаются красные линии. Чертеж планировки территории, на котором отображаются, красные линии, границы существующих и планируемых элементов планировочной структуры, границы зон планируемого размещения объектов капитального строительства	
2	02ДПТ-2024-ОЧМ	Основная часть проекта межевания территории	
3	02ДПТ-2024 - МО	Материалы по обоснованию проекта планировки территории	

1. ВВЕДЕНИЕ. ЦЕЛИ И ЗАДАЧИ

Проект межевания территории, расположенной по адресу: Приморский край, г. Артем ул. Севастопольская, 18, выполнен на основании распоряжения администрации Артемовского городского округа № 978-ра от 23 декабря 2019 г и технического задания. Решения проекта межевания выполнены с учетом решений разработанного проекта планировки.

Подготовка проекта межевания осуществляется с целью полного разграничения территории на земельные участки с учетом интересов правообладателей объектов недвижимости и органов местного самоуправления посредством установления границ образуемых и изменяемых земельных участков, в том числе тех, которые после образования будут отнесены к территориям общего пользования или в отношении которых планируется резервирование и (изъятие) для государственных и муниципальных нужд.

Проект межевания подготовлен на основании следующих документов:

- Градостроительный кодекс Российской Федерации от 29 декабря 2004 г. № 190-ФЗ;
- Земельный кодекс Российской Федерации от 25 октября 2001 г. № 136-ФЗ
- Федеральный закон от 23.06.2014 № 171-ФЗ «О внесении изменений в Земельный кодекс Российской Федерации и отдельные законодательные акты Российской Федерации»;
- Федеральный закон от 25 октября 2001 № 137-ФЗ «О введении в действие Земельного кодекса Российской Федерации»;
- Федеральный закон от 13.07.2015 № 218-ФЗ «О государственном кадастре недвижимости»;
- Приказ Минэкономразвития России от 01.09.2014 № 540 «Об утверждении классификатора видов разрешенного использования земельных участков»;
- Генерального плана Артемовского городского округа Приморского края, утвержденного постановлением администрации приморского края № 277-па от 07.07.2017 (действующая редакция);
- Правил землепользования и застройки Артемовского городского округа Приморского края, утвержденных распоряжением департамента градостроительства Приморского края № 110 от 25 сентября 2019 (действующая редакция);
- других законодательных актов и нормативно-правовых документов Российской Федерации.

Для подготовки проекта межевания территории использована система координат МСК 28, применяемая при ведении государственного кадастра недвижимости. Для разработки проекта межевания территории, анализа современного использования, применяются топографо-геодезические материалы масштаба 1:500 в местной системе координат.

2. ПРОЕКТ МЕЖЕВАНИЯ

Проект межевания территории выполнен на основании разработанного проекта планировки территории. Площадь территории проектирования в границах проектируемой территории составляет 2,06 га.

Для реализации решений проекта планировки в проекте межевания предложено:

- установление границ образуемых земельных участков, которые после образования будут относиться к имуществу общего пользования;
- установление границ образуемых земельных участков, которые после образования будут относиться к территориям общего пользования.

Реализацию проекта межевания предлагается осуществить в два этапа:

Таблица 1. ПЕРЕЧЕНЬ И СВЕДЕНИЯ О ПЛОЩАДИ ОБРАЗУЕМЫХ ЗЕМЕЛЬНЫХ УЧАСТКОВ, В ТОМ ЧИСЛЕ ВОЗМОЖНЫЕ СПОСОБЫ ИХ ОБРАЗОВАНИЯ (1 этап)

Условный номер земельного участка	Адрес / описание местоположения	Способ образования земельного участка	Исходные земельные участки	Площадь земельного участка, кв. м	Разрешенное использование земельного участка в соответствии с решениями проекта планировки	Примечание
1	2	3	4	5	6	7
Границы образуемых земельных участков, которые после образования будут относиться к имуществу общего пользования						
:ЗУ1	г. Артем, ул. Севастопольская, дом 18	Перераспределение земельного участка с неразграниченными землями	25:27:030104:929	2221	Среднеэтажная жилая застройка	-
:ЗУ2	г. Артем, ул. Севастопольская	Образование из земель муниципальной собственности	-	9689	Среднеэтажная жилая застройка	-
Границы образуемых земельных участков, которые после образования будут относиться к территориям общего пользования						
:ЗУ3	г. Артем ул. Севастопольская	Образование земельных участков из земель, находящихся в государственной или муниципальной собственности	-	2397	Земельные участки (территории) общего пользования	-

Таблица 2. ПЕРЕЧЕНЬ И СВЕДЕНИЯ О ПЛОЩАДИ ОБРАЗУЕМЫХ ЗЕМЕЛЬНЫХ УЧАСТКОВ, В ТОМ ЧИСЛЕ ВОЗМОЖНЫЕ СПОСОБЫ ИХ ОБРАЗОВАНИЯ (2 этап)

Условный номер земельного участка	Адрес / описание местоположения	Способ образования земельного участка	Исходные земельные участки	Площадь земельного участка, кв. м	Разрешенное использование земельного участка в соответствии с решениями проекта планировки	Примечание
1	2	3	4	5	6	7
Границы образуемых земельных участков, которые после образования будут относиться к имуществу общего пользования						
:ЗУ1	г. Артем, ул. Севастопольская	Объединение земельных участков	25:27:030104:4516, 25:27:030106:1007, ЗУ2 (1 этап)	13987	Среднеэтажная жилая застройка	-

Таблица 3. ПЕРЕЧЕНЬ И СВЕДЕНИЯ О ПЛОЩАДИ ОБРАЗУЕМЫХ ЗЕМЕЛЬНЫХ УЧАСТКОВ, В ТОМ ЧИСЛЕ ВОЗМОЖНЫЕ СПОСОБЫ ИХ ОБРАЗОВАНИЯ (итог)

Условный номер земельного участка	Адрес / описание местоположения	Способ образования земельного участка	Исходные земельные участки	Площадь земельного участка, кв. м	Разрешенное использование земельного участка в соответствии с решениями проекта планировки	Примечание
1	2	3	4	5	6	7
Границы образуемых земельных участков, которые после образования будут относиться к имуществу общего пользования						
:ЗУ1	г. Артем, ул. Севастопольская, дом 18	Перераспределение земельного участка с неразграниченными землями	25:27:030104:929	2221	Среднеэтажная жилая застройка	-
:ЗУ2	г. Артем, ул. Севастопольская	Объединение земельных участков	25:27:030104:4516, 25:27:030106:1007, ЗУ (1 этап)	13987	Среднеэтажная жилая застройка	-
Границы образуемых земельных участков, которые после образования будут относиться к территориям общего пользования						
:ЗУ3	г. Артем ул. Севастопольская	Образование земельных участков из земель, находящихся в государственной или муниципальной собственности	-	2397	Земельные участки (территории) общего пользования	-

3. ПЕРЕЧЕНЬ КООРДИНАТ ХАРАКТЕРНЫХ ТОЧЕК ГРАНИЦ ОБРАЗУЕМЫХ ЗЕМЕЛЬНЫХ УЧАСТКОВ

ЗЕМЕЛЬНЫЙ УЧАСТОК 1 :ЗУ1

Номер точки	X	Y	Дирекционный угол	Длина
1	385703.2	1416836.77	67° 23' 60"	46.76
2	385721.17	1416879.94	156° 4' 58"	55.37
3	385670.55	1416902.39	245° 44' 46"	1
4	385670.14	1416901.48	246° 15' 13"	7
5	385667.32	1416895.07	246° 30' 5"	1
6	385666.92	1416894.15	336° 10' 38"	10
7	385676.07	1416890.11	248° 55' 8"	38.7
8	385662.15	1416854	337° 4' 37"	9.01
9	385670.45	1416850.49	337° 20' 8"	6.9
10	385676.82	1416847.83	337° 12' 54"	4
11	385680.51	1416846.28	337° 12' 20"	10.61
12	385690.29	1416842.17	337° 12' 54"	4
13	385693.98	1416840.62	337° 7' 57"	4.09
14	385697.75	1416839.03	337° 19' 25"	3.89
15	385701.34	1416837.53	337° 46' 30"	2.01

ЗЕМЕЛЬНЫЙ УЧАСТОК 2 :ЗУ 2

Номер точки	X	Y	Дирекционный угол	Длина
1	385623.22	1416736.85	67° 25' 54"	123.06
2	385670.45	1416850.49	157° 4' 37"	9.01
3	385662.15	1416854	68° 55' 8"	38.7
4	385676.07	1416890.11	156° 10' 38"	10
5	385666.92	1416894.15	66° 30' 5"	1
6	385667.32	1416895.07	66° 15' 13"	7
7	385670.14	1416901.48	65° 44' 46"	1
8	385670.55	1416902.39	156° 48' 5"	9.75
9	385661.59	1416906.23	241° 28' 11"	33.12
10	385645.77	1416877.13	161° 6' 15"	55.43
11	385593.33	1416895.08	243° 0' 44"	1.21
12	385592.78	1416894	242° 37' 0"	62.64
13	385563.97	1416838.38	153° 10' 46"	8.02
14	385556.81	1416842	139° 29' 32"	7.31
15	385551.25	1416846.75	251° 16' 7"	29.96
16	385541.63	1416818.38	248° 12' 52"	40.2
17	385526.71	1416781.05	331° 21' 15"	28.45
18	385551.68	1416767.41	336° 52' 9"	77.79

ЗЕМЕЛЬНЫЙ УЧАСТОК 3 :ЗУ3

Номер точки	X	Y	Дирекционный угол	Длина
1	385665.08	1416744.69	193° 41' 57"	8.66
2	385656.67	1416742.64	159° 19' 39"	15.55
3	385642.12	1416748.13	68° 10' 11"	3.68
4	385643.49	1416751.55	69° 9' 29"	40.81
5	385658.01	1416789.69	66° 33' 13"	31.89
6	385670.7	1416818.95	66° 36' 24"	10.43
7	385674.84	1416828.52	337° 13' 29"	9.07
8	385683.2	1416825.01	337° 20' 32"	13.91
9	385696.04	1416819.65	67° 18' 15"	18.56
10	385703.2	1416836.77	157° 46' 30"	2.01
11	385701.34	1416837.53	157° 19' 25"	3.89
12	385697.75	1416839.03	157° 7' 57"	4.09
13	385693.98	1416840.62	157° 12' 54"	4
14	385690.29	1416842.17	157° 12' 20"	10.61
15	385680.51	1416846.28	157° 12' 54"	4
16	385676.82	1416847.83	157° 20' 8"	6.9
17	385670.45	1416850.49	247° 25' 54"	123.06
18	385623.22	1416736.85	336° 52' 30"	31.75
19	385652.42	1416724.38	313° 59' 42"	4.43
20	385655.5	1416721.19	67° 29' 16"	6.14
21	385657.85	1416726.86	67° 55' 39"	19.24

4. ПРЕДЛОЖЕНИЯ ПО УСТАНОВЛЕНИЮ ПУБЛИЧНЫХ СЕРВИТУТОВ

В соответствии с частью 5 статьи 43 Градостроительного кодекса Российской Федерации на чертеже межевания подлежат отображению границы публичных сервитутов. Установление публичных сервитутов регулируется статьей 23 Земельного кодекса Российской Федерации, согласно которой публичные сервитуты могут устанавливаться для:

- прохода или проезда через земельный участок, в том числе в целях обеспечения свободного доступа граждан к водному объекту общего пользования и его береговой полосе;
- использования земельного участка в целях ремонта коммунальных, инженерных, электрических и других линий и сетей, а также объектов транспортной инфраструктуры;
- иных случаев, предусмотренных статьей 23 Земельного кодекса Российской Федерации.

В период подготовки проекта межевания сведения о зарегистрированных публичных сервитутах в границах проектируемой территории в государственном реестре недвижимости отсутствуют.

Для линейных объектов инженерной инфраструктуры рекомендовано установление охранных зон, режим использования которых включает в том числе обеспечение доступа к объектам инженерной инфраструктуры в целях их обслуживания и ремонта. Установление охранных зон осуществляется в соответствии с порядком, предусмотренным федеральным законодательством.

Зоны с особыми условиями использования территорий (далее – ЗОУИТ) отображены согласно нормативно-правовыми документам об установлении данных зон и представлены охранными зонами инженерных коммуникаций. ЗОУИТ, сведения о которых внесены в ЕГРН, на проектируемой территории, отсутствуют.

ГЛАВА АРТЕМОВСКОГО ГОРОДСКОГО ОКРУГА ПОСТАНОВЛЕНИЕ

14.10.2024

№135-пг

О ПОДГОТОВКЕ ДОКУМЕНТАЦИИ ПО ПЛАНИРОВКЕ ТЕРРИТОРИИ В СОСТАВЕ ПРОЕКТА ПЛАНИРОВКИ ТЕРРИТОРИИ И ПРОЕКТА МЕЖЕВАНИЯ ТЕРРИТОРИИ, РАСПОЛОЖЕННОЙ ПО АДРЕСУ: ПРИМОРСКИЙ КРАЙ, АРТЕМОВСКИЙ ГОРОДСКОЙ ОКРУГ, Г. АРТЕМ, УЛ. БЕРЗАРИНА, 2, 6

В соответствии с Градостроительным кодексом Российской Федерации, Законом Приморского края от 29.06.2009 №446-КЗ «О градостроительной деятельности на территории Приморского края», постановлением Администрации Приморского края от 29.02.2016 №78-па «Об утверждении Порядка подготовки, утверждения документации по планировке территорий Владивостокского, Артемовского городских округов и поселений Надеждинского, Шкотовского муниципальных районов, внесения изменений в такую документацию, отмены такой документации или ее отдельных частей, признания отдельных частей такой документации не подлежащими применению», руководствуясь Уставом Артемовского городского округа Приморского края,

ПОСТАНОВЛЯЮ:

1. Обеспечить подготовку документации по планировке территории в составе проекта планировки территории и проекта межевания территории, расположенной по адресу: Приморский край, Артемовский городской округ, г. Артем, ул. Берзарина, 2, 6, согласно прилагаемой схеме.
2. Управлению архитектуры и градостроительства администрации Артемовского городского округа (Моисеева О.А.):
 - 2.1. Обеспечить направление заверенной копии настоящего постановления в течение 7 (семи) дней со дня его принятия в министерство архитектуры и градостроительной политики Приморского края, в министерство строительства Приморского края.
 - 2.2. Организовать учет предложений от граждан и юридических лиц о порядке, сроках подготовки и содержании документации по планировке территории.
 - 2.3. При поступлении документации по планировке территории обеспечить ее проверку на соответствие требованиям, указанным в части 10 статьи 45 Градостроительного кодекса Российской Федерации.
 - 2.4. Обеспечить направление настоящего постановления в управление информационной политики администрации Артемовского городского округа.
3. Управлению информационной политики администрации Артемовского городского округа (Рыбакова Д.В.) в течение 3 (трех) дней со дня принятия данного постановления опубликовать его в газете «Выбор» и разместить на официальном сайте Артемовского городского округа.
4. Настоящее постановление действует в течение 2 (двух) лет с даты его принятия.
5. Контроль за исполнением данного постановления возложить на заместителя главы администрации Артемовского городского округа Литвинова А.А.

Глава Артемовского городского округа В.В. Квон

Приложение
к постановлению главы Артемовского городского округа
от 14.10.2024 №135-пг

СХЕМА территории, в отношении которой разрабатывается документация по планировке территории



Местоположение: Приморский край, Артемовский городской округ, г. Артем, ул. Берзарина, 2, 6

ГЛАВА АРТЕМОВСКОГО ГОРОДСКОГО ОКРУГА ПОСТАНОВЛЕНИЕ

14.10.2024

№136-пг

О ПОДГОТОВКЕ ДОКУМЕНТАЦИИ ПО ВНЕСЕНИЮ ИЗМЕНЕНИЙ В ДОКУМЕНТАЦИЮ ПО ПЛАНИРОВКЕ ТЕРРИТОРИИ ЗЕМЕЛЬНЫХ УЧАСТКОВ, РАСПОЛОЖЕННЫХ В РАЙОНЕ РУСЛА РЕКИ ОЗЕРНЫЕ КЛЮЧИ, ОТ ЗЕМЕЛЬНОГО УЧАСТКА С КАДАСТРОВЫМ НОМЕРОМ 25:27:020102:387 ДО ПЕРЕСЕЧЕНИЯ С УЛ. КИРОВА В АРТЕМОВСКОМ ГОРОДСКОМ ОКРУГЕ

В соответствии с Градостроительным кодексом Российской Федерации, Законом Приморского края от 29.06.2009 №446-КЗ «О градостроительной деятельности на территории Приморского края», постановлением Администрации Приморского края от 29.02.2016 №78-па «Об утверждении Порядка подготовки, утверждения документации по планировке территорий Владивостокского, Артемовского городских округов и поселений Надеждинского, Шкотовского муниципальных районов, внесения изменений в такую документацию, отмены такой документации или ее отдельных частей, признания отдельных частей такой документации не подлежащими применению», руководствуясь Уставом Артемовского городского округа Приморского края,

ПОСТАНОВЛЯЮ:

1. Обеспечить подготовку документации по внесению изменений в документацию по планировке территории земельных участков, расположенных в районе русла реки Озерные Ключи, от земельного участка с кадастровым номером 25:27:020102:387 до пересечения с ул. Кирова в Артемовском городском округе, согласно прилагаемой схеме.
2. Управлению архитектуры и градостроительства администрации Артемовского городского округа (Моисеева О.А.):
 - 2.1. Обеспечить направление заверенной копии настоящего постановления в течение 7 (семи) дней со дня его принятия в министерство архитектуры и градостроительной политики Приморского края, в министерство строительства Приморского края.
 - 2.2. Организовать учет предложений от граждан и юридических лиц о порядке, сроках подготовки и содержании документации по планировке территории.
 - 2.3. При поступлении документации по планировке территории обеспечить ее проверку на соответствие требованиям, указанным в части 10 статьи 45 Градостроительного кодекса Российской Федерации.
 - 2.4. Обеспечить направление настоящего постановления в управление информационной политики администрации Артемовского городского округа.
3. Управлению информационной политики администрации Артемовского городского округа (Рыбакова Д.В.) в течение 3 (трех) дней со дня принятия данного постановления опубликовать его в газете «Выбор» и разместить на официальном сайте Артемовского городского округа.
4. Настоящее постановление действует в течение 2 (двух) лет с даты его принятия.
5. Контроль за исполнением данного постановления возложить на заместителя главы администрации Артемовского городского округа Литвинова А.А.

Глава Артемовского городского округа В.В. Квон

Приложение
к постановлению главы Артемовского городского округа
от 14.10.2024 №136-пг

СХЕМА территории, в отношении которой разрабатывается документация по планировке территории



Местоположение: Приморский край, в районе русла реки Озерные Ключи, от земельного участка с кадастровым номером 25:27:020102:387 до пересечения с ул. Кирова в Артемовском городском округе

14.10.2024

**ЗАКЛЮЧЕНИЕ ОРГАНИЗАЦИОННОГО КОМИТЕТА О РЕЗУЛЬТАТАХ
ПРОВЕДЕНИЯ ПУБЛИЧНЫХ СЛУШАНИЙ ПО ПРОЕКТУ ДОКУМЕНТАЦИИ ПО
ПЛАНИРОВКЕ ТЕРРИТОРИИ В СОСТАВЕ ПРОЕКТА ПЛАНИРОВКИ И ПРОЕКТА
МЕЖЕВАНИЯ ТЕРРИТОРИИ, РАСПОЛОЖЕННОЙ ПО АДРЕСУ: ПРИМОРСКИЙ
КРАЙ, Г. АРТЕМ, УЛ. КРЫЛОВА, Д. 4, 6**

Время проведения: 14.10.2024 15:00 г. Артем, ул. Кирова, 48

Наименование проекта, рассмотренного на публичных слушаниях – проект документации по планировке территории в составе проекта планировки и проекта межевания территории, расположенной по адресу: Приморский край, г. Артем, ул. Крылова, д. 4, 6 (далее – документация по планировке территории).

Заключение подготовлено на основании протокола проведения публичных слушаний по проекту документации по планировке территории в составе проекта планировки и проекта межевания территории, расположенной по адресу: Приморский край, г. Артем, ул. Крылова, д. 4, 6 от 14.10.2024.

Постановление о назначении публичных слушаний № 130-пг от 30.09.2024 года опубликовано в газете «Выбор» от 02.10.2024 № 79 и на официальном сайте Артемовского городского округа.

Количество зарегистрированных участников публичных слушаний согласно листу регистрации (приложение к протоколу) - 0.

Предложения и замечания участников публичных слушаний, постоянно проживающих на территории, в пределах которой проводятся публичные слушания, не поступали.

Предложения и замечания иных участников публичных слушаний не поступали.

В результате рассмотрения документации по планировке территории:

за утверждение проекта документации по планировке территории проголосовало 0 зарегистрированных участников публичных слушаний.

против утверждения проекта документации по планировке территории городского округа проголосовало 0 зарегистрированных участников публичных слушаний.

РЕШИЛ:

Публичные слушания по проекту документации по планировке территории в составе проекта планировки и проекта межевания территории, расположенной по адресу: Приморский край, г. Артем, ул. Крылова, д. 4, 6 проведены в соответствии с действующим законодательством.

Начальник управления архитектуры и градостроительства администрации Артемовского городского округа, председатель собрания (председательствующий) О.А. Моисеева
Секретарь собрания П.А. Саляхов

14.10.2024

**ЗАКЛЮЧЕНИЕ ОРГАНИЗАЦИОННОГО КОМИТЕТА О РЕЗУЛЬТАТАХ
ПРОВЕДЕНИЯ ПУБЛИЧНЫХ СЛУШАНИЙ ПО ПРОЕКТУ ВНЕСЕНИЯ ИЗМЕНЕНИЙ
В ДОКУМЕНТАЦИЮ ПО ПЛАНИРОВКЕ ТЕРРИТОРИИ В РАЙОНЕ УЛ. ВАЛУЙСКОЙ,
УЛ. УТКИНСКОЙ, УЛ. 2-Й ПУГАЧЕВА В Г. АРТЕМЕ**

Время проведения: 14.10.2024 12:00 г. Артем, ул. Кирова, 48

Наименование проекта, рассмотренного на публичных слушаниях – проект внесения изменений в документацию по планировке территории в районе ул. Валуйской, ул. Уткинской, ул. 2-й Пугачева в г. Артеме (далее – документация по планировке территории).

Заключение подготовлено на основании протокола проведения публичных слушаний по проекту внесения изменений в документацию по планировке территории в районе ул. Валуйской, ул. Уткинской, ул. 2-й Пугачева в г. Артеме от 14.10.2024.

Постановление о назначении публичных слушаний № 131-пг от 30.09.2024 года опубликовано в газете «Выбор» от 02.10.2024 № 79 и на официальном сайте Артемовского городского округа.

Количество зарегистрированных участников публичных слушаний согласно листу регистрации (приложение к протоколу) - 1.

Предложения и замечания участников публичных слушаний, постоянно проживающих на территории, в пределах которой проводятся публичные слушания, не поступали.

Предложения и замечания иных участников публичных слушаний не поступали.

В результате рассмотрения документации по планировке территории:

за утверждение проекта документации по планировке территории проголосовало 1 зарегистрированных участников публичных слушаний.

против утверждения проекта документации по планировке территории городского округа проголосовало 0 зарегистрированных участников публичных слушаний.

РЕШИЛ:

Публичные слушания по проекту внесения изменений в документацию по планировке территории в районе ул. Валуйской, ул. Уткинской, ул. 2-й Пугачева в г. Артеме проведены в соответствии с действующим законодательством.

Начальник управления архитектуры и градостроительства администрации Артемовского городского округа, председатель собрания (председательствующий) О.А. Моисеева
Секретарь собрания П.А. Саляхов

**ГЛАВА АРТЕМОВСКОГО ГОРОДСКОГО ОКРУГА
ПОСТАНОВЛЕНИЕ**

14.10.2024

№138-пг

**ОБ УТВЕРЖДЕНИИ ДОКУМЕНТАЦИИ ПО ПЛАНИРОВКЕ ТЕРРИТОРИИ В СОСТАВЕ
ПРОЕКТА ПЛАНИРОВКИ И ПРОЕКТА МЕЖЕВАНИЯ ТЕРРИТОРИИ, РАСПО-
ЛОЖЕННОЙ ПО АДРЕСУ: ПРИМОРСКИЙ КРАЙ, Г. АРТЕМ, УЛ. КИРОВА, В РАЙ-
ОНЕ ДОМА 152**

В соответствии с Градостроительным кодексом Российской Федерации, федеральными законами от 06.10.2003 №131-ФЗ «Об общих принципах организации местного самоуправления в Российской Федерации», от 13.07.2015 №212-ФЗ «О свободном порте Владивосток», Законом Приморского края от 18.11.2014 №497-КЗ «О перераспределении полномочий между органами местного самоуправления муниципальных образований Приморского края и органами государственной власти Приморского края и внесении изменений в отдельные законодательные акты Приморского края», постановлением Администрации Приморского края от 29.02.2016 №78-па «Об утверждении Порядка подготовки, утверждения документации по планировке территорий Владивостокского, Артемовского городских округов и поселений Надеждинского, Шкотовского муниципальных районов, внесения изменений в такую документацию, отмены такой документации или ее отдельных частей, признания отдельных частей такой документации не подлежащими применению», решением Думы Артемовского городского округа от 28.04.2011 №497 «Об утверждении Правил землепользования и застройки Артемовского городского округа», руководствуясь Уставом Артемовского городского округа Приморского края,

ПОСТАНОВЛЯЮ:

1. Утвердить документацию по планировке территории в составе проекта планировки и проекта межевания территории, расположенной по адресу: Приморский край, г. Артем, ул. Кирова, в районе дома 152.

2. Управлению архитектуры и градостроительства администрации Артемовского городского округа (Моисеева О.А.):

2.1. Направить утвержденную документацию по планировке территории в составе проекта планировки и проекта межевания территории, расположенной по адресу: Приморский край, г. Артем, ул. Кирова, в районе дома 152, и заверенную копию настоящего постановления в течение 7 (семи) дней со дня его принятия в министерство архитектуры и градостроительной политики Приморского края для размещения в информационной системе обеспечения градостроительной деятельности.

2.2. Направить данное постановление в орган кадастрового учета.

3. Управлению информационной политики администрации Артемовского городского округа (Рыбакова Д.В.) опубликовать в газете «Выбор» и разместить на официальном сайте Артемовского городского округа настоящее постановление и документацию по планировке территории в составе проекта планировки и проекта межевания территории, расположенной по адресу: Приморский край, г. Артем, ул. Кирова, в районе дома 152.

4. Контроль за исполнением данного постановления возложить на заместителя главы администрации Артемовского городского округа Литвинова А.А.

Глава Артемовского городского округа В.В. Квон

Общество с ограниченной ответственностью
Производственная компания «Кадастровое дело»
692760, Приморский край, г. Артем,
ул. Ульяновская, дом 3/1, оф. 73

Свидетельство № 2001.00.-2015-2502045640-П-177 от 12.05.2015 г.

Заказчик: Общество с ограниченной ответственностью «Квартет»

**Документация по планировке территории в составе проекта
планировки и проекта межевания территории, расположенной
по адресу: Приморский край, г. Артем, ул. Кирова,
в районе дома 152**

ПРОЕКТ ПЛАНИРОВКИ ТЕРРИТОРИИ

основная (утверждаемая) часть

005КД-2024-ППТ

Том 1

2024 г.

Общество с ограниченной ответственностью
Производственная компания «Кадастровое дело»
692760, Приморский край, г. Артем,
ул. Ульяновская, дом 3/1, оф. 73

Свидетельство № 2001.00.-2015-2502045640-П-177 от 12.05.2015 г.

Заказчик: Общество с ограниченной ответственностью «Квартет»

**Документация по планировке территории в составе проекта
планировки и проекта межевания территории, расположенной
по адресу: Приморский край, г. Артем, ул. Кирова,
в районе дома 152**

ПРОЕКТ ПЛАНИРОВКИ ТЕРРИТОРИИ

основная (утверждаемая) часть

005КД-2024-ППТ

Генеральный директор



М.В. Малышев

Том 1

2024 г.

Содержание

ОСНОВАНИЯ ДЛЯ ПОДГОТОВКИ ДОКУМЕНТАЦИИ ПО ПЛАНИРОВКЕ ТЕРРИТОРИИ	3
ОСНОВНАЯ ЧАСТЬ	6
1. Положение о характеристиках планируемого развития территории	6
2. Положение о характеристиках объектов капитального строительства жилого, производственного, общественно-делового и иного назначения и необходимых для функционирования таких объектов, и обеспечения жизнедеятельности граждан объектов коммунальной, транспортной, социальной инфраструктур необходимых для развития территории в границах элемента планировочной структуры	9
3. Положение об очередности планируемого развития территории	16
4. Основные технико-экономические показатели	16
Графическая часть:	
Чертеж планировки территории, на котором отображаются границы существующих и планируемых элементов планировочной структуры, границы зон планируемого размещения объектов капитального строительства, красные линии, М 1:1000	

Изм	Лист	№ документа	Подпись	Дата	005КД-2024 ППТ	Лист
						2

ОСНОВАНИЯ ДЛЯ ПОДГОТОВКИ ДОКУМЕНТАЦИИ ПО ПЛАНИРОВКЕ ТЕРРИТОРИИ

Документация по планировке территории в составе проекта планировки и проекта межевания территории, расположенной по адресу: Приморский край, г. Артем, ул. Кирова, в районе дома 152 разработан Обществом с ограниченной ответственностью Производственная компания «Кадастровое дело» (далее ООО ПК «Кадастровое дело») на основании следующих документов:

- Постановление главы Артемовского городского округа № 28-пг от 19.02.2024 г «О подготовке документации по планировке территории в составе проекта планировки и проекта межевания территории, расположенной по адресу: Приморский край, г. Артем, ул. Кирова, в районе дома 152».

При разработке документации по планировке территории использовались следующие нормативно-правовые акты:

- Градостроительный кодекс Российской Федерации;
- Водный кодекс Российской Федерации;
- Жилищный кодекс Российской Федерации;
- Земельный кодекс Российской Федерации;
- Федеральный закон от 29.12.2004 № 189-ФЗ «О введении в действие Жилищного кодекса Российской Федерации»;
- Постановление Правительства Российской Федерации от 9 июня 1995 г. № 578 «Об утверждении Правил охраны линий и сооружений связи Российской Федерации»;
- Закон Приморского края от 29.06.2009 № 446-КЗ «О градостроительной деятельности на территории Приморского края»;
- Постановление администрации Приморского края от 30 ноября 2009 № 323-па «Об утверждении схемы территориального планирования Приморского края»;
- Постановление администрации Приморского края от 29.02.2016 года № 78-па «Об утверждении порядка подготовки, утверждения документации по планировке территорий Владивостокского, Артемовского городских округов и поселений Надеждинского, Шкотовского муниципальных районов, внесения изменений в такую документацию, отмены такой документации или ее отдельных частей, признания отдельных частей такой документации не подлежащими применению» (в редакции Постановления Правительства Приморского края от 23.03.2021 № 159-пп);
- Постановление администрации Приморского края от 21.12.2016 № 593-па «Об утверждении Региональных нормативов градостроительного проектирования Приморского края»;

Изм	Лист	№ документа	Подпись	Дата	005КД-2024 ППТ	Лист
						3

- Постановление администрации Приморского края от 7 июля 2017 года № 277-па «О внесении изменений в генеральный план Артемовского городского округа Приморского края»;
- Постановление Правительства Приморского края от 30.01.2020 года № 57-пп «Об утверждении местных нормативов градостроительного проектирования Артемовского городского округа»;
- Постановление Главного государственного санитарного врача РФ от 25 сентября 2007 г. № 74 «О введении в действие новой редакции санитарно-эпидемиологических правил и нормативов СанПиН 2.2.1/2.1.1.1200-03 «Санитарно-защитные зоны и санитарная классификация предприятий, сооружений и иных объектов»;
- СП 32.13330.2018 «Канализация. Наружные сети и сооружения»;
- СП 124.13330.2012 «Тепловые сети»;
- СП 42.13330.2016. Свод правил. Градостроительство. Планировка и застройка городских и сельских поселений. Актуализированная редакция СНиП 2.07.01-89*;
- Генеральный план Артемовского городского округа Приморского края, утвержденного постановлением Администрации Приморского края от 07 июля 2017 года № 277-па;
- Правила землепользования и застройки Артемовского городского округа», утвержденные решением Думы Артемовского городского округа от 28.04.2011 № 497 (в ред. Распоряжения министерства строительства Приморского края от 24.04.2024 № 21-па) (- далее Правила землепользования и застройки).

Основные цели разработки проекта планировки:

- установление градостроительных требований по использованию и застройке проектируемой территории для обеспечения устойчивого развития территории квартала,
- создание благоприятной среды жизнедеятельности и улучшение окружающей среды,
- определение необходимости размещения объектов социально-культурного назначения, иных объектов капитального строительства;
- установления красных линий и линий отступа от красных линий в целях определения места допустимого размещения строений, сооружений;
- определения параметров транспортного и инженерного обеспечения для развития территорий;
- установления границ зон с особыми условиями использования территорий,
- приведение в соответствие границ земельных участков сведения, о которых содержатся в ЕГРН с фактически используемыми границами, исключения вклинивания, вкрапливания, изломанности границ, чересполосицы.

Инженерные изыскания необходимые для подготовки документации по планировке территории были определены в соответствии с п. 2 Постановления Правительства РФ от 31 марта 2017 г. № 402 «Об утверждении Правил выполнения инженерных изысканий, необходимых для подготовки документации по планировке территории, перечня видов инженерных изысканий,

Изм	Лист	№ документа	Подпись	Дата	005КД-2024 ППТ	Лист
						4

необходимых для подготовки документации по планировке территории, и о внесении изменений в постановление Правительства Российской Федерации от 19 января 2006 г. № 20».

Перед началом проведения работ были выполнены инженерно-геодезические изыскания, с целью получения достоверных и достаточных топографо-геодезических материалов и данных о ситуации и рельефе местности.

Инженерные изыскания необходимые для подготовки документации по планировке территории были определены в соответствии с п. 2 Постановления Правительства РФ от 31 марта 2017 г. № 402 «Об утверждении Правил выполнения инженерных изысканий, необходимых для подготовки документации по планировке территории, перечня видов инженерных изысканий, необходимых для подготовки документации по планировке территории, и о внесении изменений в постановление Правительства Российской Федерации от 19 января 2006 г. № 20».

Изм	Лист	№ документа	Подпись	Дата	005КД-2024 ППТ	Лист
						5

**ДОКУМЕНТАЦИЯ ПО ПЛАНИРОВКЕ ТЕРРИТОРИИ В СОСТАВЕ ПРОЕКТА
ПЛАНИРОВКИ И ПРОЕКТА МЕЖЕВАНИЯ ТЕРРИТОРИИ ПО АДРЕСУ:
ПРИМОРСКИЙ КРАЙ, Г.АРТЕМ, УЛ. КИРОВА, В РАЙОНЕ ДОМА 152**

ОСНОВНАЯ ЧАСТЬ

1. Положение о характеристиках планируемого развития территории

1.1. Местоположение проектируемой территории

Планируемая территория расположена на территории Артемовского городского округа Приморского края, в районе автобусной остановки «Мебельная фабрика», в границах территории кадастрового квартала 25:27:030204.

Границами территории проектирования являются:

- с северной стороны: улица Кирова (автомобильная дорога Артем-Находка-порт Восточный),
- с южной стороны: грунтовый проезд,
- с западной стороны: автомобильная дорога Владивосток - Артем на участке км 18- км 43;
- с восточной стороны: по грунтовому проезду до границ земельного участка с кадастровым номером 25:27:030204:1646, по западной границе земельного участка с кадастровым номером 25:27:030204:1646, прямо до ул. Кирова.

Площадь рассматриваемой территории составляет 14,26 га.

1.2. Характеристики проектируемой территории:

В границах рассматриваемой территории располагаются следующие объекты капитального строительства:

В границах рассматриваемой территории на момент проектирования располагаются следующие объекты капитального строительства:

Таблица 1. Перечень объектов капитального строительства

№ №	ОКС	Кадастровый № ОКС	Кадастровый номер земельного участка, в границах которого расположен ОКС	Адрес (местоположение)
1	Объекты станции технического обслуживания автомобилей	Не выявлен	25:27:030204:14499	Приморский край, г. Артем, ул. Кирова, д. 152б
2	тепловая насосная станция № 1	25:27:030204:10639	25:27:030204:1636	Приморский край, г. Артем, ул. Кирова, дом 154
3	Павильон задвижек	25:27:030204:10733	25:27:030204:1636	Приморский край, г. Артем, ул. Кирова, дом 154

Изм	Лист	№ документа	Подпись	Дата	005КД-2024 ППТ	Лист 6
-----	------	-------------	---------	------	----------------	-----------

4	Предприятие общественного питания - кафе «Фазтон»	Не выявлен	25:27:030204:9711	Приморский край, г. Артем, ул. Кирова, 152 г
5	Нежилое здание	Не выявлен	25:27:030204:11172	Приморский край, г. Артем, ул. Кирова, д.152а
6	Здание - трансформаторная подстанция	25:27:030204:14499	—	Приморский край, г. Артем, ул. Кирова, в районе д.152а
7	Автозаправочная станция	Не выявлен	25:27:030204:11399	примерно в 150 м, по направлению на юго-восток от ориентира. Почтовый адрес ориентира: Приморский край, г. Артем, ул. Кирова, 152

Кроме того, проектируемая территория пересекается сетями инженерных сооружений:

- подземные кабельные линии электропередачи 6кВ, 0,4кВ,
- воздушные линии электропередачи 0,4, 35 кВ, 110 кВ.
- кабели связи,
- теплотрасса.

Транспортная доступность территории обеспечивается небольшими расстояниями до центральной части города Артема и объектов обслуживания городского значения. Автодороги «Артем – Находка – порт Восточный» (по ул. Кирова) и «Владивосток - Артем (на участке км 18 - км 43)» формируют основные внешние связи территории. Улично-дорожная сеть внутриквартальных проездов проектируемой территории развита слабо.

Согласно исходным данным, на рассматриваемой территории отсутствуют:

- особо охраняемые природные территории и объекты регионального значения;
- объекты культурного наследия*;
- полезные ископаемые.

*В связи с чем, схема границ территорий объектов культурного наследия в составе материалов по обоснованию отсутствует.

1.3. Градостроительное зонирование

Согласно Правилам землепользования и застройки, территория проектирования попадает в границы следующих территориальных зон:

- ОД2 (Зона делового, общественного и коммерческого назначения),
- И1 (Зона инженерной инфраструктуры),
- Т3 (Зона объектов автомобильного транспорта),
- Т4 (Зона улично-дорожной сети).

Изм	Лист	№ документа	Подпись	Дата	005КД-2024 ППТ	Лист 7
-----	------	-------------	---------	------	----------------	-----------

Правилами землепользования и застройки в пределах указанных территориальных зон установлены градостроительные регламенты и определены виды разрешенного использования.

1.4. Виды разрешенного использования образуемых земельных участков

Виды разрешенного использования для земельных участков, образуемых в границах зон планируемого размещения объектов капитального строительства, устанавливаются в соответствии с действующими правилами землепользования и застройки Артемовского городского округа, на основании которых в отношении образуемых земельных участков проектом предлагаются:

Основные виды разрешенного использования:

«Заправка транспортных средств» - размещение автозаправочных станций; размещение магазинов сопутствующей торговли, зданий для организации общественного питания в качестве объектов дорожного сервиса.

«Объекты дорожного сервиса» - размещение зданий и сооружений дорожного сервиса (в т.ч. заправка транспортных средств, обеспечение дорожного отдыха, автомобильные мойки, ремонт автомобилей).

«Общественное питание» - размещение объектов капитального строительства в целях устройства мест общественного питания (рестораны, кафе, столовые, закусочные, бары).

«Культурное развитие» - Размещение зданий и сооружений, предназначенных для размещения объектов культуры (в т.ч. объекты культурно-досуговой деятельности, парки культуры и отдыха, цирки и зверинцы).

«Размещение автомобильных дорог» - размещение придорожных стоянок (парковок) транспортных средств в границах городских улиц и дорог, за исключением предусмотренных видами разрешенного использования: с кодами 2.7.1 (Хранение автотранспорта) 4.9 (Служебные гаражи) 7.2.3 (Стоянки транспорта общего пользования) классификатора видов разрешенного использования земельных участков, а также некапитальных сооружений, предназначенных для охраны транспортных средств;

«Предоставление коммунальных услуг» - размещение зданий и сооружений, обеспечивающих поставку воды, тепла, электричества, газа, отвод канализационных стоков, очистку и уборку объектов недвижимости (котельных, водозаборов, очистных сооружений, насосных станций, водопроводов, линий электропередач, трансформаторных подстанций, газопроводов, линий связи, телефонных станций, канализаций, стоянок, гаражей и мастерских для обслуживания уборочной и аварийной техники, сооружений, необходимых для сбора и плавки снега).

«Благоустройство территории» - размещение декоративных, технических, планировочных, конструктивных устройств, элементов озеленения, различных видов оборудования и оформления, малых архитектурных форм, некапитальных нестационарных строений и

Изм	Лист	№ документа	Подпись	Дата	005КД-2024 ППТ	Лист 8
-----	------	-------------	---------	------	----------------	-----------

сооружений, информационных щитов и указателей, применяемых как составные части благоустройства территории, общественных туалетов.

«Улично-дорожная сеть» - размещение объектов улично-дорожной сети: автомобильных дорог, трамвайных путей и пешеходных тротуаров в границах населенных пунктов, пешеходных переходов, бульваров, площадей, проездов, велодорожек и объектов велотранспортной и инженерной инфраструктуры; размещение придорожных стоянок (парковок) транспортных средств в границах городских улиц и дорог.

2. Положение о характеристиках объектов капитального строительства жилого, производственного, общественно-делового и иного назначения и необходимых для функционирования таких объектов, и обеспечения жизнедеятельности граждан объектов коммунальной, транспортной, социальной инфраструктур необходимых для развития территории в границах элемента планировочной структуры.

2.1. Положения о размещении объектов капитального строительства федерального, регионального или местного значения

Размещение объектов капитального строительства федерального значения в границах проектируемой территории не предусмотрено.

В соответствии с генеральным планом Артемовского городского округа и Схемой территориального планирования Приморского края предусмотрено размещение объектов регионального значения:

Таблица 2. Объекты регионального значения

№	Наименование	Характеристики	Статус
1	Многофункциональный культурный центр	Дом (дворец, центр) культуры, культуры и досуга, культуры и искусств, его филиал	Региональное значение

В соответствии с генеральным планом Артемовского городского округа и настоящей документацией по планировке территории предусмотрено размещение объектов капитального строительства местного значения:

Таблица 3. Объекты местного значения

№	Наименование	Характеристики	Статус
1.	Картинная галерея	Площадь выставочных (экспозиционных) залов, кв. м: 850	Местное значение городского округа
2.	Цирковая площадка	Вместимость, читательских, посетительских, зрительских мест: 540	Местное значение городского округа
3.	Улично-дорожная сеть	Длина	Местное значение городского округа

Изм	Лист	№ документа	Подпись	Дата	005КД-2024 ППТ	Лист 9
-----	------	-------------	---------	------	----------------	-----------

2.2. Сведения о плотности и параметрах застройки территории

Согласно ч. 6 ст. 30 Градостроительного кодекса Российской Федерации к градостроительным регламентам относятся виды разрешенного использования земельных участков и объектов капитального строительства; предельные (минимальные и (или) максимальные) размеры земельных участков и предельные параметры разрешенного строительства, реконструкции объектов капитального строительства; ограничения использования земельных участков и объектов капитального строительства, устанавливаемые в соответствии с законодательством Российской Федерации.

Согласно ст. 42 Градостроительного кодекса Российской Федерации в проекте планировки территории определяются характеристики планируемого развития территории в части плотности и параметров планируемой застройки в пределах, установленных градостроительным регламентом:

- информация о предельном количестве этажей и (или) предельной высоте зданий, строений, сооружений;
- информация о максимальном проценте застройки, определяемом как отношение суммарной площади участка, которая может быть застроена, ко всей площади такого участка;
- информация о минимальных отступах от границ земельного участка в целях определения мест допустимого размещения зданий, строений, сооружений.

В связи с вышеизложенным, такие показатели застройки как плотность планируемой застройки, параметры планируемой застройки в Проекте определены в соответствии с градостроительными регламентами соответствующих территориальных зон, установленными в правилах землепользования и застройки Артемовского городского округа, учитывая требования к земельным участкам, в отношении которых согласно Градостроительному кодексу Российской Федерации градостроительные регламенты не распространяются и не устанавливаются.

На момент подготовки проекта планировки застройка часть земельных участков образована и поставлена на кадастровый учет. Территория частично застроена, новые объекты капитального строительства определены на основании технического задания и Генерального плана Артемовского городского округа.

По заданию заказчика определен перечень объектов капитального строительства, планируемый к размещению:

Таблица 4.

№	Объект капитального строительства, планируемых к размещению	Площадь застройки, кв.м	Торговая площадь, кв.м	Количество	Этажность	Кадастровый номер земельного участка
1	Магазин	119	20	-	1	25:27:030204:13152

					005КД-2024 ППТ	Лист
						10
Изм	Лист	№ документа	Подпись	Дата		

2	Предприятие общественного питания	228	-	50 мест	1	25:27:030204:11399
3	Предприятие общественного питания	250	-	50 мест	1	25:27:030204:11193
4	Предприятие общественного питания	200	-	50 мест	1	25:27:030204:11367

Данные таблицы приблизительные, уточняются на последующих стадиях проектирования

В соответствии с Генеральным планом Артемовского городского округа определен перечень объектов капитального строительства, планируемый к размещению:

Таблица 5.

№	Объект капитального строительства, планируемых к размещению	Характеристики	Статус
1	Картинная галерея	Площадь выставочных (экспозиционных) залов, кв. м: 850	Местное значение городского округа
2	Многофункциональный культурный центр	-	Региональное значение
3	Цирковая площадка	Вместимость, читательских, посетительских, зрительских мест: 540	Местное значение городского округа

Для данных целей предусмотрено образование земельных участков со следующими видами разрешенного использования:

«Общественное питание».

Для земельных участков с видом разрешенного использования «Общественное питание» определены следующие предельные параметры:

Предельное максимальное количество этажей – 4 надземных этажа.

Минимальные отступы от границ земельных участков в целях определения мест допустимого размещения зданий, строений, сооружений, за пределами которых запрещено строительство зданий, строений, сооружений – 3 м.

Размеры земельных участков – не менее 200 кв. м.

Максимальный процент застройки в границах земельного участка, включая здания, строения, сооружения, в том числе обеспечивающие функционирование объекта – 75%.

Минимальный процент озеленения – 15%.

Минимальное количество мест для стоянки автомобилей – 20 машино-мест на 100 мест.

«Объекты дорожного сервиса»

Для земельных участков с видом разрешенного использования «Объекты дорожного сервиса» определены следующие предельные параметры:

предельное максимальное количество этажей – 3 надземных этажа.

Минимальные отступы от границ земельных участков в целях определения мест допустимого размещения зданий, строений, сооружений, за пределами которых запрещено строительство зданий, строений, сооружений – 2 м.

Размеры земельных участков – не менее 100 кв. м

					005КД-2024 ППТ	Лист
						11
Изм	Лист	№ документа	Подпись	Дата		

Максимальный процент застройки в границах земельного участка, включая здания, строения, сооружения, в том числе обеспечивающие функционирование объекта – 65%.

Минимальный процент озеленения – 15%.

Минимальное количество парковочных мест:

- для объектов торговли – 2 машино-места на 100 кв. м торговой площади, но не менее 2 машино-места на 1 объект;

- для объектов придорожного сервиса, связанных ремонтом и обслуживанием автомобилей – 2 машино-места на 1 пост, но не менее 2 машино-места на 1 объект.

«Культурное развитие»

Для земельных участков с видом разрешенного использования «Культурное развитие» определены следующие предельные параметры:

предельное максимальное количество этажей – 5 надземных этажей.

Минимальные отступы от границ земельных участков в целях определения мест допустимого размещения зданий, строений, сооружений, за пределами которых запрещено строительство зданий, строений, сооружений – 5 м.

Размеры земельных участков:

- для цирков, концертных залов – не менее 5000 кв. м;

- для прочих объектов – не менее 500 кв. м.

Максимальный процент застройки в границах земельного участка, включая здания, строения, сооружения, в том числе обеспечивающие функционирование объекта – 75%.

Минимальный процент озеленения – 15%.

Минимальное количество мест для стоянки автомобилей – 25 машино-мест на 100 мест или одновременных посетителей

«Размещение автомобильных дорог»

Для земельных участков с видом разрешенного использования «Размещение автомобильных дорог» предельные (минимальные и (или) максимальные) размеры земельных участков, предельные параметры разрешенного строительства, реконструкции объектов капитального строительства не подлежат установлению.

«Улично-дорожная сеть»

Для земельных участков с видом разрешенного использования «Улично-дорожная сеть» предельные (минимальные и (или) максимальные) размеры земельных участков, предельные параметры разрешенного строительства, реконструкции объектов капитального строительства не подлежат установлению.

«Благоустройство территории»

Для земельных участков с видом разрешенного использования «Благоустройство территории» предельные (минимальные и (или) максимальные) размеры земельных участков,

					005КД-2024 ППТ	Лист
						12
Изм	Лист	№ документа	Подпись	Дата		

предельные параметры разрешенного строительства, реконструкции объектов капитального строительства не подлежат установлению.

2.3. Характеристики системы социально-культурного и коммунально-бытового обслуживания, необходимой для развития территории

Для развития территории и обеспечения населения Артемовского городского округа необходимой системой социально-культурного обслуживания запланировано размещение в границах территории проектирования объектов регионального значения в области культуры и искусства:

- многофункциональный культурный центр (Дом (дворец, центр) культуры, культуры и досуга, культуры и искусств, его филиал) – 1 очередь.

Объектов местного значения в области культуры и искусства:

- картинная галерея – 2 очередь,

- цирковая площадка (Цирк, цирковая организация, их филиал) – 2 очередь.

Коммунально-бытовое обслуживание.

Существующие объекты капитального строительства обеспечены подключением к сетям инженерно-технического обеспечения (водоснабжение, водоотведение, теплоснабжение). Строительство новых сетей настоящей документацией не планируется. Подключение запланированных объектов будет выполнено по индивидуальному проекту на основании технических условий, выданных балансодержателями сетей.

2.4. Характеристики системы транспортного обслуживания, необходимой для развития территории

Для транспортного обслуживания территории существуют следующие улицы и дороги:

- у. Кирова (автомобильная дорога регионального значения «Артем – Находка – порт Восточный»)

- автомобильная дорога регионального значения «Владивосток - Артем на участке (км 18 - км 43)».

Генеральным планом Артемовского городского округа предусмотрено размещение улично-дорожной сети местного значения в южной и юго-восточной части территории проектирования. Также проектом предусмотрено размещение внутриквартальной улично-дорожной сети на территории проектирования с целью обеспечения доступа к образуемым земельным участкам.

Проектом планировки запланирован проезд от автомобильной дороги «Владивосток - Артем (на участке км 18 - км 43)» к существующим и образуемым земельным участкам. Длина проезда составляет 480 метров. Строительство данного проезда учтено Генеральным планом Артемовского городского округа.

					005КД-2024 ППТ	Лист
						13
Изм	Лист	№ документа	Подпись	Дата		

Также в целях развития улично-дорожной сети проектируемой территории запланированы внутриквартальные проезды:

- в районе автозаправочной станции для организации подъезда к картинной галерее, от автодороги «Владивосток - Артем на участке (км 18 - км 43)» со сквозным проездом между земельными участками с кадастровыми номерами 25:27:030204:11367 и 25:27:030204:1805, 25:27:030204:11399, 25:27:030204:11172, 25:27:030204:9711 и выходом на автодорогу «Владивосток - Артем», длиной 365 метров;

- в районе тепловой насосной станции, для организации подъезда от существующих подъездных путей к тепловой насосной станции к проектируемой цирковой площадке, длиной 180 метров.

В соответствии с Генеральным планом Артемовского городского округа на территории проекта планировки не предусматриваются отдельные зоны для хранения легковых автомобилей.

Для обеспечения населения местами для хранения автомобилей для проектируемых объектов культуры и существующих нежилых зданий количество парковочных мест определено согласно принятым местным нормам градостроительного проектирования Артемовского городского округа, приводится в таблице 6.

Таблица 6. Нормы расчета стоянок автомобилей

Здания и сооружения	Расчетная единица	Число машино-мест на расчетную единицу	Общая площадь, количество	Расчётное число машино-мест	Всего проектируемых машино-мест	В том числе управляемых инвалидами I, II групп
Здание магазина (в границах земельного участка 25:27:030204:13152)	100 кв. м торговой площади	2	20 кв.м	-	-	-
	1 объект	2	1 объект	2	3	1
Предприятие общественного питания (в границах земельного участка 25:27:030204:11193)	100 мест	20	50 мест	10	10	1
Предприятие общественного питания (в границах земельного участка 25:27:030204:11399)	100 мест	20	50 мест	10	10	1
Предприятие общественного питания (в границах земельного участка 25:27:030204:11399)	100 мест	20	50 мест	10	10	1

005КД-2024 ППТ

Лист

14

участка 25:27:030204:11367)						
Картинная галерея	100 мест	25	100 мест	25	25	3
Цирковая площадка	100 мест	25	540 мест	135	135	14
Многофункциональный центр	100 мест	25	Уточняется на последующих стадиях проектирования			

2.5. Характеристики системы инженерно-технического обеспечения, необходимой для развития территории

2.5.1. Водоснабжение

Территория проектирования оборудована системой водоснабжения, отвечающей требованиям СП 31.13330.2016.

Водоснабжение существующих зданий, выполняется от существующего водовода. Качество воды в городском водопроводе соответствует СанПиН 2.1.4.1074-01. Питьевая вода. Гигиенические требования к качеству воды централизованных систем питьевого водоснабжения. Контроль качества. И СанПиН 1.2.3685-21 «Гигиенические нормативы и требования к обеспечению безопасности и (или) безвредности для человека факторов среды обитания».

Водоснабжение проектируемых объектов планируется от существующего водопровода, на основании индивидуального проекта. Перед началом проведения работ необходимо получить технические условия на подключения к сетям водоснабжения в КГУП «Приморский водоканал».

2.5.2. Водоотведение

На проектируемой территории существующие объекты подключены к сетям водоотведения в КГУП «Приморский водоканал». При проектировании новых объектов необходимо получить технические условия на подключения к сетям водоотведения в КГУП «Приморский водоканал».

2.5.3. Теплоснабжение

Существующие объекты подключены к теплотрассе, находящейся на обслуживании у КГУП «Примтеплоэнерго». При проектировании новых объектов необходимо получить технические условия на подключения к сетям теплоснабжения КГУП «Примтеплоэнерго».

2.5.4. Электроснабжение

На рассматриваемой территории все существующие здания подключены к электрическим сетям. Сети электроснабжения в границах проектируемой территории представлены преимущественно воздушными линиями 6 и 0.4 кВ, а также кабельными линиями. Подключение осуществляется от существующей ТП.

Подключение проектируемых зданий к электрическим сетям планируется на основании индивидуальных проектов. Перед началом проведения работ необходимо получить технические условия на подключение в ООО «Артемовская электросетевая компания».

005КД-2024 ППТ

Лист

15

2.5.5. Вертикальная подготовка и инженерная подготовка территории

На части рассматриваемой территории необходимость работы по выполнению вертикальной планировки отсутствует. На части территории необходимо выполнение сплошной вертикальной планировки, с принципом организации рельефа – полное изменение существующих отметок и почвенного покрова путем срезки и подсыпки. Проект вертикальной планировки на данной территории разрабатывается индивидуально для каждого объекта после уточнения характеристик планируемых объектов капитального строительства.

Инженерная подготовка территории должна включать в себя организацию поверхностных ливневых стоков с территории проектирования, а также обеспечение противооползневых мероприятий в местах с резким перепадом высот. На схеме вертикальной планировки показано примерное размещение инженерных сооружений для предотвращения осыпания грунта. Точное размещение проектируется при выполнении индивидуальных проектов вертикальной планировки на стадии проектирования объектов капитального строительства.

3. Положения об очередности планируемого развития территории

Настоящей Документацией по планировке территории предусмотрено две очереди развития территории.

Таблица 7. Очередность развития территории

№	Объект капитального строительства, планируемых к размещению	Очередь развития территории
1	Магазин	Первая
2	Предприятие общественного питания	Первая
3	Предприятие общественного питания	Первая
4	Предприятие общественного питания	Первая
5	Многофункциональный культурный центр	Первая
6	Картинная галерея	Вторая
7	Цирковая площадка	Вторая

4. Основные технико-экономические показатели

Основные технико-экономические показатели проектируемой территории приведены в таблице 8.

Таблица 8.

№	Наименование показателя	Ед. изм.	Величина показателя согласно проекту
1.	Территория в границах проекта планировки, всего	кв.м	142535
	в том числе:		
1.1	Под объектами торговли и общественного питания	кв.м	19288

005КД-2024 ППТ

Лист

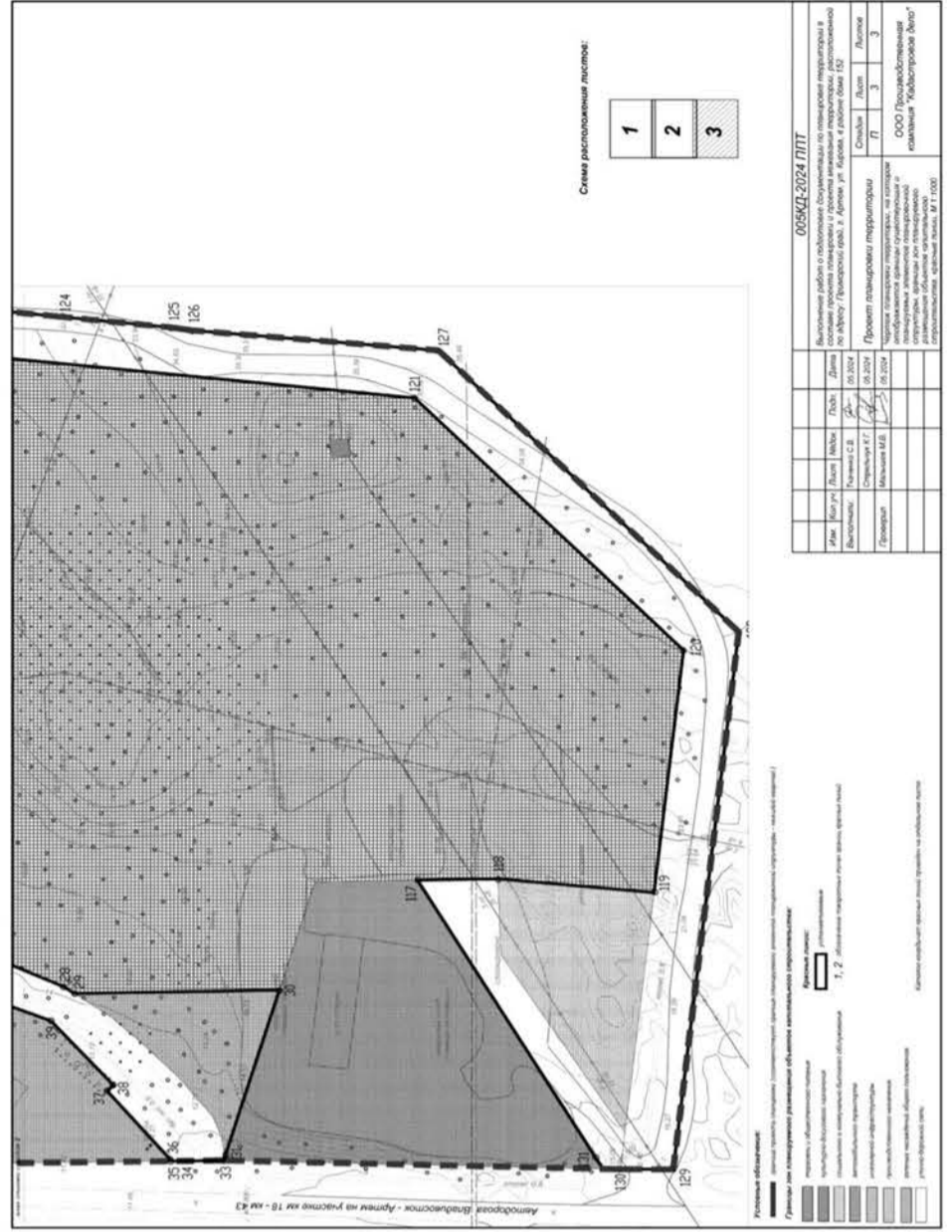
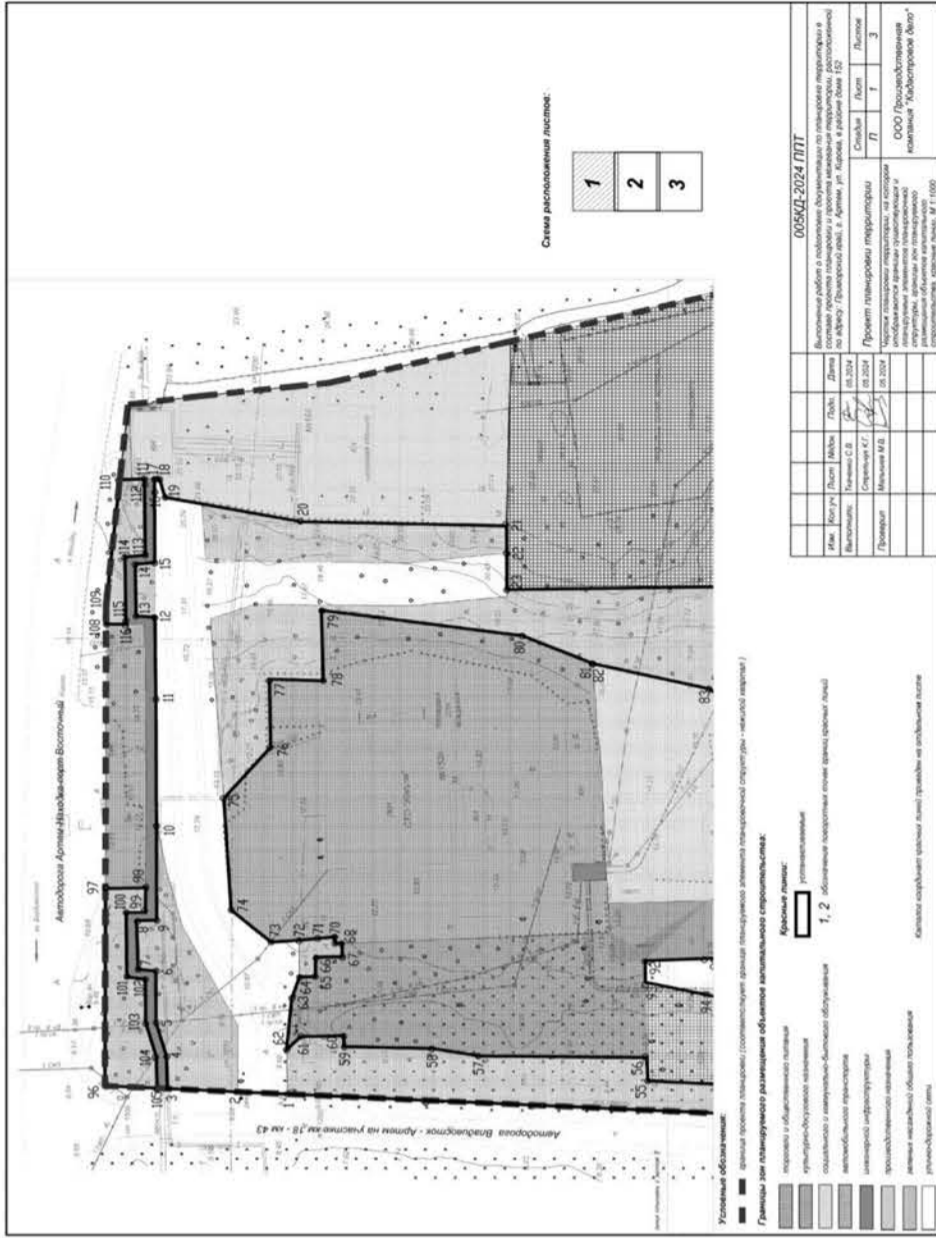
16

№	Наименование показателя	Ед. изм.	Величина показателя согласно проекту
1.2	Под объектами культурно-досугового назначения	кв.м	64422
1.3	Под объектами социального и коммунально-бытового обслуживания	кв.м	5038
1.4	Под объектами автомобильного транспорта	кв.м	17993
1.5	Под объектами инженерной инфраструктуры	Кв.м.	724
1.6	Территория производственного назначения	Кв.м.	3953
1.7	Территория зеленых насаждений общего пользования	Кв.м.	13486
1.8	Территории улично-дорожной сети	кв.м	17631

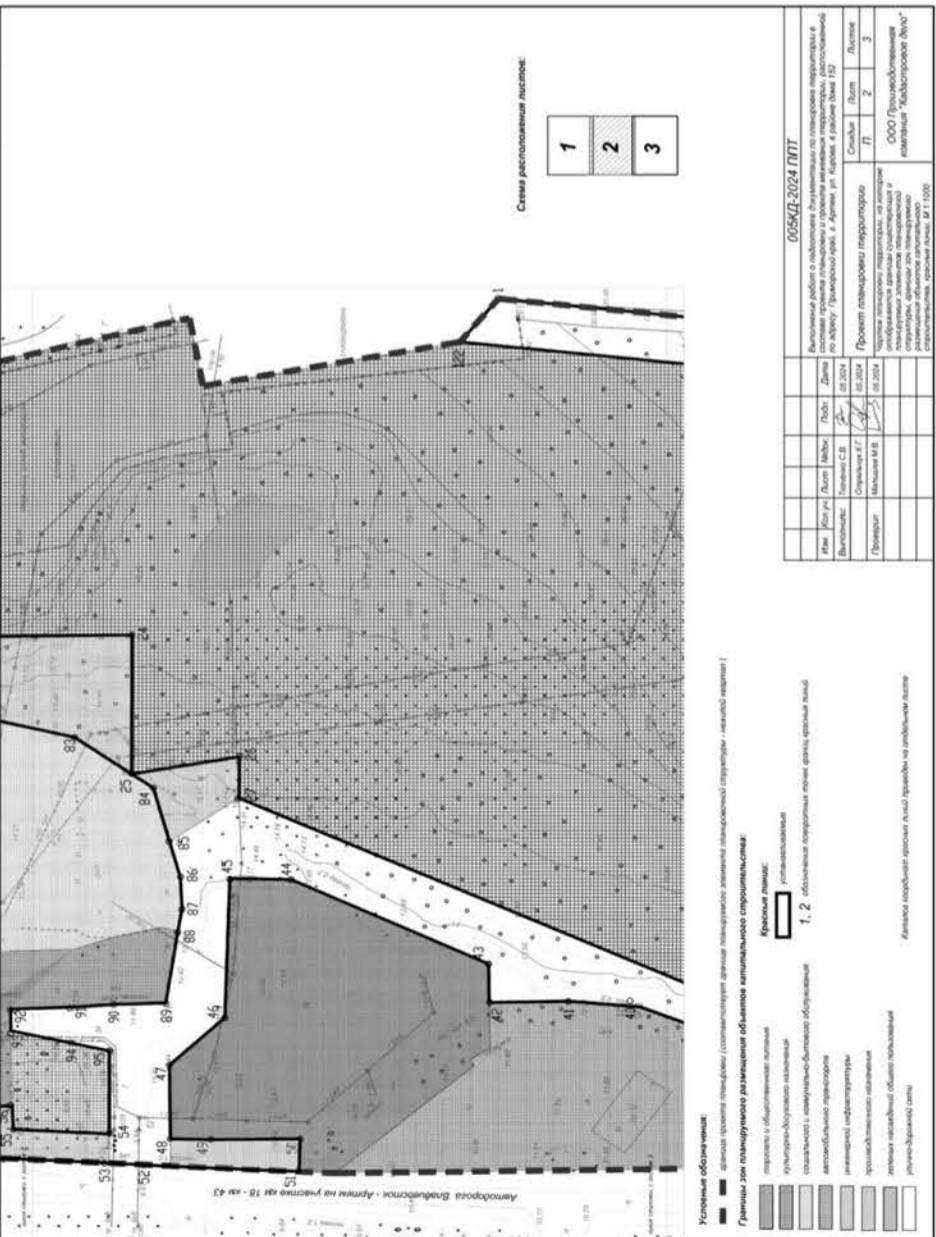
005КД-2024 ППТ

Лист

17



Каталог координат красных линий



2	3
389254,05	1423378,25
389269,07	1423378,98
389290,39	1423380,00
389290,63	1423390,35
389293,83	1423401,18
389293,85	1423417,67
389299,22	1423418,23
389299,70	1423433,82
389293,62	1423433,92
389293,70	1423465,29
389293,83	1423504,74
389294,15	1423531,06
389299,84	1423531,45
389300,09	1423548,01
389294,18	1423548,58
389294,27	1423571,10
389294,26	1423575,49
389292,83	1423575,56
389291,11	1423569,47
389249,84	1423561,64
389187,77	1423560,33
389187,70	1423551,62
389187,70	1423539,89
389109,14	1423540,98
389109,27	1423496,36
389076,65	1423501,89
389076,83	1423488,66
388935,44	1423426,56
388932,04	1423424,33
388869,73	1423425,43
388886,11	1423372,46
388886,48	1423371,26
388886,69	1423370,58
388897,69	1423370,45
388902,46	1423370,38
388902,97	1423370,97
388922,12	1423392,98
388920,11	1423394,71
388939,17	1423415,52
388955,47	1423421,73
388977,10	1423423,54
389001,08	1423423,12
389001,32	1423435,51
389061,04	1423462,56
389079,58	1423462,91
389081,09	1423418,26
389097,85	1423403,08
389097,55	1423379,46
389085,25	1423379,20
389058,31	1423379,44
389058,71	1423368,97

2	3
389097,44	1423370,63
389115,98	1423371,69
389254,05	1423378,25
389254,34	1423392,47
389252,76	1423408,94
389250,45	1423415,77
389245,57	1423415,91
389245,57	1423422,08
389237,46	1423422,28
389237,59	1423426,54
389239,63	1423426,46
389239,74	1423428,61
389243,89	1423428,21
389250,40	1423427,56
389259,04	1423426,96
389271,10	1423437,21
389273,34	1423472,96
389259,18	1423489,33
389259,49	1423511,19
389243,25	1423510,70
389243,76	1423533,29
389183,00	1423525,12
389161,89	1423516,30
389161,90	1423516,25
389126,57	1423508,12
389109,27	1423496,36
389102,72	1423491,91
389097,81	1423474,69
389094,55	1423463,25
389094,02	1423453,18
389095,27	1423446,06
389098,93	1423422,97
389114,75	1423422,53
389127,15	1423421,66
389145,92	1423421,03
389145,83	1423414,09
389128,01	1423410,23
389115,97	1423407,62
389116,01	1423381,04
389145,05	1423382,48
389145,44	1423389,95
389196,02	1423390,48
389210,16	1423392,84
389237,01	1423393,47
389237,08	1423396,98
389250,09	1423396,66
389254,34	1423392,47
389309,25	1423380,88
389309,11	1423444,22
389296,92	1423444,31
389296,96	1423436,90

2	3
389302,86	1423436,44
389302,62	1423415,77
389297,01	1423415,06
389296,95	1423401,14
389293,75	1423390,22
389293,48	1423380,13
389309,25	1423380,88
389308,92	1423528,82
389308,91	1423535,36
389304,78	1423575,05
389297,33	1423575,36
389297,32	1423573,87
389297,08	1423550,93
389303,25	1423550,36
389302,94	1423529,96
389302,92	1423528,86
389308,92	1423528,82

2	3
388829,53	1423460,87
388803,30	1423461,32
388755,84	1423456,84
388746,87	1423534,90
388828,60	1423616,08
389009,96	1423634,80
388998,34	1423648,67
388935,95	1423642,23
388902,41	1423638,77
388896,47	1423637,87
388821,34	1423631,41
388730,09	1423540,77
388749,96	1423367,70
388771,32	1423367,86
388829,53	1423460,87

Общество с ограниченной ответственностью
Производственная компания «Кадастровое дело»
692760, Приморский край, г. Артем,
ул. Ульяновская, дом 3/1, оф. 73

Свидетельство № 2001.00.-2015-2502045640-П-177 от 12.05.2015 г.

Заказчик: Общество с ограниченной ответственностью «Квартет»

Документация по планировке территории в составе проекта планировки и проекта межевания территории, расположенной по адресу: Приморский край, г. Артем, ул. Кирова, в районе дома 152

ПРОЕКТ МЕЖЕВАНИЯ ТЕРРИТОРИИ

Том 3

005КД-2024-ПМТ

2024 г.

Содержание

Введение	3
ОСНОВНАЯ ЧАСТЬ ПРОЕКТА МЕЖЕВАНИЯ ТЕРРИТОРИИ	5
Сведения о существующих земельных участках, расположенных в границах разработки проекта межевания территории	5
Перечень и сведения о площади образуемых земельных участков, в том числе возможные способы их образования	7
Сведения о границах территории, в отношении которой утверждается проект межевания	21
ГРАФИЧЕСКАЯ ЧАСТЬ ПРОЕКТА МЕЖЕВАНИЯ ТЕРРИТОРИИ	
Чертеж межевания территории	
МАТЕРИАЛЫ ПО ОБОСНОВАНИЮ ПРОЕКТА МЕЖЕВАНИЯ ТЕРРИТОРИИ	
Чертеж межевания территории (обоснование)	

					005КД-2024 ПМТ	Лист
Изм	Лист	№ документа	Подпись	Дата		2

Общество с ограниченной ответственностью
Производственная компания «Кадастровое дело»
692760, Приморский край, г. Артем,
ул. Ульяновская, дом 3/1, оф. 73

Свидетельство № 2001.00.-2015-2502045640-П-177 от 12.05.2015 г.

Заказчик: Общество с ограниченной ответственностью «Квартет»

Документация по планировке территории в составе проекта планировки и проекта межевания территории, расположенной по адресу: Приморский край, г. Артем, ул. Кирова, в районе дома 152

ПРОЕКТ МЕЖЕВАНИЯ ТЕРРИТОРИИ

Том 3

005КД-2024-ПМТ

Генеральный директор



М.В. Малышев

2024 г.

Введение

Документация по планировке территории в составе проекта планировки и проекта межевания территории, расположенной по адресу: Приморский край, г. Артем, ул. Кирова, в районе дома 152 разработан Обществом с ограниченной ответственностью Производственная компания «Кадастровое дело» (далее ООО ПК «Кадастровое дело») на основании следующих документов:

- Постановление главы Артемовского городского округа № 28-пг от 19.02.2024 г «О подготовке документации по планировке территории в составе проекта планировки и проекта межевания территории, расположенной по адресу: Приморский край, г. Артем, ул. Кирова, в районе дома 152».

- Генеральный план Артемовского городского округа Приморского края, утвержденный постановлением Администрации Приморского края от 07 июля 2017 года № 277-па (в ред. Постановления Правительства Приморского края от 24.11.2023 № 819-пп);

- Правила землепользования и застройки Артемовского городского округа», утвержденные решением Думы Артемовского городского округа от 28.04.2011 № 497 (в ред. Распоряжения министерства строительства Приморского края от 11.12.2023 № 244-ра);

- Постановление администрации Приморского края от 29.02.2016 года № 78-па «Об утверждении порядка подготовки, утверждения документации по планировке территорий Владивостокского, Артемовского городских округов и поселений Надеждинского, Шкотовского муниципальных районов, внесения изменений в такую документацию, отмены такой документации или ее отдельных частей, признания отдельных частей такой документации не подлежащими применению» (в редакции Постановления Правительства Приморского края от 23.03.2021 № 159-пп);

- Градостроительный кодекс Российской Федерации;

- Земельный кодекс Российской Федерации;

- Водный кодекс Российской Федерации;

- Лесной кодекс Российской Федерации;

- СП 42.13330.2016. Свод правил. Градостроительство. Планировка и застройка городских и сельских поселений. Актуализированная редакция СНиП 2.07.01-89*;

- Закон Приморского края от 29.06.2009 № 446-КЗ «О градостроительной деятельности на территории Приморского края»;

- Постановление Правительства Приморского края № 57-пп от от 30 января 2020 года «Об утверждении местных нормативов градостроительного проектирования Артемовского городского округа»

					005КД-2024 ПМТ	Лист
Изм	Лист	№ документа	Подпись	Дата		3

- Постановление Администрации Приморского края от 30 ноября 2009 № 323-па "Об утверждении схемы территориального планирования Приморского края";
- СП 54.13330.2016 «СНиП 31-01-2003 Здания жилые многоквартирные»;
- ГОСТ 16350-80 Государственный стандарт Союза ССР. Климат СССР. Районирование и статистические параметры климатических факторов для технических целей;
- СНиП «2.04.03-85». Канализация. Наружные сети и сооружения;
- Постановление Правительства РФ от 9 июня 1995 г. N 578 "Об утверждении Правил охраны линий и сооружений связи Российской Федерации";
- СНиП 41-02-2003 «Тепловые сети»;
- Постановление Главного государственного санитарного врача РФ от 25 сентября 2007 г. N 74 "О введении в действие новой редакции санитарно-эпидемиологических правил и нормативов СанПиН 2.2.1/2.1.1.1200-03 "Санитарно-защитные зоны и санитарная классификация предприятий, сооружений и иных объектов".

005КД-2024 ПМТ					Лист
Изм	Лист	№ документа	Подпись	Дата	4

Утверждено

от «__» _____ г. № _____

Документация по проекту межевания территории по адресу: Приморский край, г. Артем, ул. Кирова, в районе дома 152

ОСНОВНАЯ ЧАСТЬ ПРОЕКТА МЕЖЕВАНИЯ ТЕРРИТОРИИ

Планируемая территория расположена на территории Артемовского городского округа Приморского края, по улице им. Кирова.

Границами территории проектирования являются:

- с северной стороны: улица Кирова,
- с южной стороны: грунтовый проезд,
- с западной стороны: асфальтированный проезд;
- с восточной стороны: по грунтовому проезду до границ земельного участка с кадастровым номером 25:27:030204:1646, по западной границе земельного участка с кадастровым номером 25:27:030204:1646, прямо до ул. Кирова.

Площадь рассматриваемой территории составляет 14,26 га.

Разрабатываемой документацией мероприятия по изъятию и резервированию земельных участков не предусматриваются, границы зон действия публичных сервитутов не устанавливаются.

Основные цели проекта межевания:

- установление градостроительных требований по использованию и застройке проектируемой территории для обеспечения устойчивого развития территории квартала,
- приведение в соответствие границ земельных участков сведения, о которых содержатся в ЕГРН с фактически используемыми границами, исключения вклинивания, вкрапливания, изломанности границ, чересполосицы,
- установление границ образуемых участков,
- установление вида разрешенного использования земельных участков,
- установление границ участков общего пользования,
- установления границы зон с особыми условиями использования территорий,
- установления красных линий и линий отступа от красных линий в целях определения места допустимого размещения строений, сооружений.

005КД-2024 ПМТ					Лист
Изм	Лист	№ документа	Подпись	Дата	5

Сведения о существующих земельных участках, расположенных в границах разработки проекта межевания территории

Таблица 1.

№	Кадастровый номер	Местоположение	Разрешенное использование	Площадь, кв. м	вид права
1	25:27:030204:13152	Российская Федерация, Приморский край, г. Артем, ул. Кирова, в районе дома 152 б	обеспечение дорожного сервиса	931	Аренда срок действия с 23.10.2020 по 12.10.2085 Общество с ограниченной ответственностью "Квартет"
2	25:27:030204:9706	Местоположение установлено относительно ориентира, расположенного за пределами участка. Ориентир северо-западный угол двухэтажного нежилого здания. Участок находится примерно в 65 м, по направлению на север от ориентира. Почтовый адрес ориентира: Приморский край, г. Артем, ул. Кирова, 152 б	киоски, лотки, временные павильоны розничной торговли и обслуживания	139	Аренда срок действия с 07.11.2012 по 06.11.2020, Физическое лицо
3	25:27:000000:8398	Местоположение установлено относительно ориентира, расположенного за пределами участка. Ориентир жилой дом. Участок находится примерно в 26 м, по направлению на северо-запад от ориентира. Почтовый адрес ориентира: Приморский край, г. Артем, ул. Котовского, д 2	к объектам в составе сооружения - производственно-тепловой комплекс Артемовского района	32215	Аренда срок действия с 11.01.2018 по 30.12.2056 Акционерное общество "Дальневосточная генерирующая компания"
4	25:27:030204:1636	Местоположение установлено относительно ориентира, расположенного в границах участка. Почтовый адрес ориентира: край Приморский, г. Артем, ул. Кирова, дом 154	Для территории тепловой насосной станции №1	4968	Собственность 25-25/006-25/006/014/2015-50401 от 23.11.2015 Муниципальное образование Артемовский городской округ
5	25:27:030204:11193	Местоположение установлено относительно ориентира, расположенного за пределами участка. Ориентир юго-западный угол двухэтажного здания. Участок находится примерно в 43 м, по направлению на запад от ориентира. Почтовый адрес ориентира: Приморский край, г. Артем, ул. Кирова, 152а.	Предприятия общественного питания	3653	Аренда Срок действия с 29.12.2014 по 28.12.2017 Физическое лицо
6	25:27:030204:294	Местоположение установлено относительно ориентира, расположенного в границах участка. Почтовый адрес ориентира: Приморский край, г. Артем, ул. Кирова, д. 152б	коммунально-складские и производственные предприятия V класса вредности различного профиля	10232	Собственность 25-25-06/023/2010-239 от 20.05.2010 открытое акционерное общество "Приморскавтотехобслуживание". Аренда Срок действия с 03.04.2023 36 (тридцать шесть) месяцев с даты заключения Акционерное общество "Управление перспективных технологий"
7	25:27:030204:9711	Местоположение установлено относительно ориентира, расположенного в границах участка. Почтовый адрес ориентира: Приморский край, г. Артем, ул. Кирова, 152 г	для использования в целях дальнейшей эксплуатации здания-антискоррозийного цеха (лит.1)	1200	Собственность 25-25-06/065/2012-224 от 29.11.2012 Физическое лицо
8	25:27:030204:11173	Местоположение установлено относительно ориентира, расположенного в границах участка. Почтовый адрес ориентира: Приморский край, г. Артем, в районе ул. Кирова, д. 152а	Для использования в целях дальнейшей эксплуатации здания-антискоррозийного цеха (литер1)	250	Собственность 25-25-06/026/2014-238 от 22.10.2014 Физическое лицо
9	25:27:030204:11172	Местоположение установлено относительно ориентира, расположенного в границах участка. Почтовый адрес ориентира: Приморский край, г. Артем, ул. Кирова, д. 152а.	Для использования в целях дальнейшей эксплуатации здания-антискоррозийного цеха (литер1)	3701	Собственность 25-25-06/025/2014-939 от 29.09.2014 Физическое лицо
10	25:27:030204:11399	Местоположение установлено относительно ориентира, расположенного за пределами участка. Ориентир юго-восточный угол жилого дома. Участок	Предприятия общественного питания	5508	Аренда Срок действия с 28.12.2015 по 26.12.2026 Физическое лицо

005КД-2024 ПМТ					Лист
Изм	Лист	№ документа	Подпись	Дата	6

		находится примерно в 150 м, по направлению на юго-восток от ориентира. Почтовый адрес ориентира: Приморский край, г. Артем, ул. Кирова, 152			
11	25:27:030204:1805	Местоположение установлено относительно ориентира, расположенного в границах участка. Ориентир автозаправочная станция. Почтовый адрес ориентира: край Приморский, г. Артем, ул. Кирова, 152б.	Для обслуживания автозаправочной станции	4755	Собственность 25-25-06/053/2008-182 от 27.01.2009 Акционерное общество "ННК-Приморнефтепродукт"
12	25:27:030204:11367	Местоположение установлено относительно ориентира, расположенного в границах участка. Почтовый адрес ориентира: Приморский край, г. Артем, в районе ул. Кирова, 152	Предприятия общественного питания	6000	Аренда Срок действия с 16.12.2015 по 15.12.2023 Физическое лицо
13	25:27:030204:1678 в составе ЕЗП 25:27:000000:53	ВЛ электропередачи 110 кВ "АТЭЦ-Промузел", опора № 21	для эксплуатации и обслуживания объектов электросетевого комплекса воздушной линии электропередачи 110 кВ "АТЭЦ-Промузел"	32.52	Аренда Срок действия с 21.05.2008 по 20.05.2057 Акционерное общество "Дальневосточная распределительная сетевая компания"
14	25:27:030204:14973	Российская Федерация, Приморский край, Артемовский городской округ, ул. Кирова, в районе дома 152	объекты дорожного сервиса	859	-

Перечень и сведения о площади образуемых земельных участков, возможные способы их образования

Границы образуемых земельных участков отображены на чертеже межевания территории. Правилами Землепользования и застройки Артемовского городского округа определены территориальные зоны и установлены градостроительные регламенты с видами разрешенного использования.

Проектируемая территория расположена в границах территориальных зон:

- ОД2 - Зона делового, общественного и коммерческого назначения,
- И1 - Зона инженерной инфраструктуры,
- Т3 - Зона объектов автомобильного транспорта,
- Т4 - Зона улично-дорожной сети.

Виды разрешенного использования для земельных участков, образуемых в границах планировки территории, определены в соответствии с перечнем видов разрешенного использования, определенных для территориальных зон.

Виды разрешенного использования для земельных участков, на которые согласно п.4 ст. 36 Градостроительного кодекса действие градостроительного регламента не распространяется, определены в соответствии с настоящей документацией.

Виды разрешенного использования устанавливаются при выполнении межевых и кадастровых работ.

005КД-2024 ПМТ					Лист
Изм	Лист	№ документа	Подпись	Дата	7

1. Образование земельных участков путем перераспределения земель и земельных участков, находящихся в частной собственности

Проектом определены участки, образование которых предусмотрено в соответствии с пп. 2 п. 1 ст. 39.28 Земельного кодекса путем перераспределения земель, находящихся в государственной или муниципальной собственности, и земельных участков, находящихся в частной собственности для исключения вклинивания, вкрапливания, изломанности границ, чересполосицы.

Обоснование образуемых земельных участков приведено в томе 2 Материалов по обоснованию проекта планировки территории.

Земельные участки, образуемые путем перераспределения земель и земельных участков, находящихся в частной собственности приведены в таблице 2.

Таблица 2

Условный номер образуемого земельного участка	Площадь образуемого земельного участка, м2	Местоположение	Устанавливаемый вид разрешенного использования	примечание	
1	3У13	4974	Местоположение установлено относительно ориентира, расположенного в границах участка. Ориентир автозаправочная станция. Почтовый адрес ориентира: край Приморский, г. Артем, ул. Кирова, 152/3	Заправка транспортных средств	Перераспределение земельного участка с кадастровым номером 25:27:030204:1805 и земель
2	3У26	5040	Приморский край, г. Артем, ул. Кирова, дом 154.	Предоставление коммунальных услуг	Перераспределение земельного участка с кадастровым номером 25:27:030204:1636 и земель

Каталоги координат земельных участков, образованных путем перераспределения земель и земельных участков, находящихся в частной собственности приведены в таблице 3.

Таблица 3

Система координат МСК-25, зона 1

Обозначение земельного участка: 3У13			
Площадь 4974 кв.м.			
Обозначение характерных точек границ	Координаты, м		
	Х	У	
1	2	3	
n140	389047,68	1423368,44	
n149	389005,79	1423402,80	
n148	389006,72	1423404,88	
n147	389000,80	1423408,61	
n156	389001,08	1423423,12	
n157	388977,10	1423423,54	

005КД-2024 ПМТ

Лист 8

Условный номер образуемого земельного участка	Площадь образуемого земельного участка, м2	Местоположение	Устанавливаемый вид разрешенного использования	примечание	
2	3У4*	2055	Местоположение установлено относительно ориентира, расположенного за пределами участка. Ориентир жилой дом. Участок находится примерно в 26 м, по направлению на северо-запад от ориентира. Почтовый адрес ориентира: Приморский край, г. Артем, ул. Котовского, д 2.	Предоставление коммунальных услуг	Перераспределение земельного участка с кадастровым номером 25:27:000000:8398 и земель
3	3У12	6058	Местоположение установлено относительно ориентира, расположенного за пределами участка. Ориентир юго-восточный угол жилого дома. Участок находится примерно в 150 м, по направлению на юго-восток от ориентира. Почтовый адрес ориентира: Приморский край, г. Артем, ул. Кирова, 152	Общественное питание	Перераспределение земельного участка с кадастровым номером 25:27:030204:11399 и земель
4	3У18	6600	Местоположение установлено относительно ориентира, расположенного в границах участка. Почтовый адрес ориентира: Приморский край, г. Артем, в районе ул. Кирова, 152	Общественное питание	Перераспределение земельного участка с кадастровым номером 25:27:030204:11367 и земель

*Участок 3У4 образуется из многоконтурного земельного участка, в рамках данного проекта межевания изменения касаются одного контура, расположенного в границах проекта.

В таблице указана площадь одного образуемого контура и ниже приведены координаты одного образуемого контура.

Каталоги координат земельных участков, образованных путем перераспределения земельных участков, находящихся в государственной или муниципальной собственности и предоставленных гражданам, юридическим лицам, органам государственной власти или органам местного самоуправления и земель приведены в таблице 5.

Таблица 5

Система координат МСК-25, зона 1

Обозначение земельного участка: 3У2			
Площадь 1024 кв.м.			
Обозначение характерных точек границ	Координаты, м		
	Х	У	
1	2	3	
n123	389309,10	1423444,11	
n10	389308,92	1423528,82	
n19	389302,92	1423528,86	
n37	389301,16	1423528,87	
n11	389297,40	1423528,85	
n12	389296,87	1423504,69	

005КД-2024 ПМТ

Лист 10

1	2	3
n160	388955,47	1423421,73
n159	388939,17	1423415,52
n241	388920,11	1423394,71
n242	388922,12	1423392,98
n243	388902,97	1423370,97
n244	388902,46	1423370,38
n140	389047,68	1423368,44

Обозначение земельного участка: 3У26

Площадь 5040 кв.м.

Обозначение характерных точек границ	Координаты, м		
	Х	У	
1	2	3	
75	389187,77	1423560,33	
74	389249,84	1423561,64	
73	389291,11	1423569,47	
78	389292,83	1423575,56	
n17	389304,78	1423575,05	
n161	389302,28	1423599,13	
79	389279,81	1423601,99	
n190	389251,76	1423605,02	
80	389241,41	1423606,13	
77	389186,65	1423619,43	
76	389186,55	1423611,76	
n193	389186,76	1423602,71	
75	389187,77	1423560,33	

2. Образование земельных участков путем перераспределения земель и земельных участков, находящихся в государственной или муниципальной собственности

Проектом определены участки, образование которых предусмотрено в соответствии с пп. 4 п. 1 ст. 39.27 Земельного кодекса путем перераспределения земельных участков, находящихся в государственной или муниципальной собственности и предоставленных гражданам, юридическим лицам, органам государственной власти или органам местного самоуправления и земель для исключения вклинивания, вкрапливания, изломанности границ, чересполосицы.

Обоснование образуемых земельных участков приведено в томе 2 Материалов по обоснованию проекта планировки территории.

Земельные участки, образуемые путем перераспределения земельных участков, находящихся в государственной или муниципальной собственности и предоставленных гражданам, юридическим лицам, органам государственной власти или органам местного самоуправления и земель приведены в таблице 4.

Таблица 4

Условный номер образуемого земельного участка	Площадь образуемого земельного участка, м2	Местоположение	Устанавливаемый вид разрешенного использования	примечание	
1	3У2	1024	Российская Федерация, Приморский край, г.	Объекты дорожного	Перераспределение земельного участка с кадастровым номером

005КД-2024 ПМТ

Лист 9

1	2	3
n13	389296,74	1423465,00
n14	389296,87	1423455,63
n124	389296,92	1423444,31
n10	389308,92	1423528,82

Обозначение земельного участка: 3У4

Площадь 2055 кв.м.

Обозначение характерных точек границ	Координаты, м		
	Х	У	
1	2	3	
n25	389312,07	1423171,87	
n26	389312,03	1423186,77	
n27	389305,36	1423187,74	
n28	389305,35	1423190,30	
n29	389306,26	1423215,62	
n30	389306,54	1423238,98	
n31	389307,27	1423268,10	
n32	389308,24	1423305,09	
n33	389292,69	1423306,01	
n34	389293,17	1423316,25	
n35	389293,10	1423333,06	
n36	389293,02	1423338,71	
n37	389292,97	1423360,87	
n8	389293,75	1423390,22	
n7	389296,95	1423401,14	
n6	389297,01	1423415,06	
n5	389302,62	1423415,77	
n4	389302,86	1423436,44	
n15	389296,96	1423436,90	
n14	389296,87	1423455,63	
n13	389296,74	1423465,00	
n12	389296,87	1423504,69	
n11	389297,40	1423528,85	
n38	389301,16	1423528,87	
n24	389302,92	1423528,86	
n23	389302,94	1423529,96	
n22	389303,25	1423550,36	
n21	389297,08	1423550,93	
n20	389297,32	1423573,87	
n19	389297,33	1423575,36	
n87	389294,26	1423575,49	
n39	389294,27	1423571,10	
n40	389294,18	1423548,58	
n41	389300,09	1423548,01	
n42	389299,84	1423531,45	
n43	389294,15	1423531,06	
n44	389293,83	1423504,74	
n45	389293,70	1423465,29	
n46	389293,62	1423433,92	
n47	389299,70	1423433,82	
n48	389299,22	1423418,23	
n49	389293,85	1423417,67	
n50	389293,83	1423401,18	
n51	389290,63	1423390,35	
n52	389290,01	1423360,99	

005КД-2024 ПМТ

Лист 11

1	2	3
н53	389289,83	1423338,67
н54	389289,79	1423333,11
н55	389289,64	1423316,14
н56	389289,13	1423303,19
н57	389304,99	1423301,98
н58	389304,51	1423268,18
н59	389303,86	1423239,10
н60	389303,44	1423215,78
н61	389302,60	1423185,22
н62	389309,74	1423184,03
н63	389309,44	1423174,28
н64	389301,73	1423173,39
н65	389299,87	1423105,30
н66	389299,17	1423105,35
н67	389298,79	1423088,87
н68	389298,15	1423085,42
н69	389284,45	1423041,40
н70	389279,51	1423025,97
н71	389271,22	1423027,77
н72	389267,05	1423012,61
н73	389274,45	1423009,41
н74	389252,87	1422943,24
н75	389255,37	1422942,36
н76	389256,85	1422946,80
н77	389277,65	1423010,72
н78	389270,25	1423013,91
н79	389273,11	1423024,56
н80	389281,41	1423022,92
н81	389286,98	1423040,71
н82	389300,78	1423084,79
н83	389302,02	1423088,33
н84	389303,12	1423104,93
н85	389302,54	1423105,00
н86	389304,67	1423171,59
н25	389312,07	1423171,87

Обозначение земельного участка: ЗУ12
Площадь 6058 кв.м.

Обозначение характерных точек границ	Координаты, м	
	X	Y
1	2	3
н163	389097,55	1423379,46
н154	389097,85	1423403,08
н234	389081,09	1423418,26
н235	389079,58	1423462,91
н236	389061,04	1423462,56
н153	389001,32	1423435,51
н156	389001,08	1423423,12
н152	389000,80	1423408,61
н148	389006,72	1423404,88
н149	389005,79	1423402,80
н151	389010,97	1423398,55
н140	389047,68	1423368,44
н155	389058,71	1423368,97
н158	389058,31	1423379,44

005КД-2024 ПМТ

Лист
12

10	ЗУ14	3729	коммунальных услуг	ул. Кирова, в районе здания № 152а
10	ЗУ14	3729	Благоустройство территории	Приморский край, г. Артем, ул. Кирова, в районе здания № 152а
11	ЗУ15	1180	Благоустройство территории	Приморский край, г. Артем, ул. Кирова, в районе здания № 154
12	ЗУ16	9566	Культурное развитие	Приморский край, г. Артем, ул. Кирова, в районе здания № 152б
13	ЗУ17	43920	Культурное развитие	Приморский край, г. Артем, ул. Кирова, в районе здания № 152б
14	ЗУ19	1363	Размещение автомобильных дорог	Приморский край, г. Артем, ул. Кирова, в районе здания № 152б
15	ЗУ20	10937	Культурное развитие	Приморский край, г. Артем, ул. Кирова, в районе здания № 152а
16	ЗУ21	477	Благоустройство территории	Приморский край, г. Артем, ул. Кирова, в районе здания № 152б
17	ЗУ22	6363	Улично-дорожная сеть	Приморский край, г. Артем, в районе ул. Кирова
18	ЗУ23	1328	Улично-дорожная сеть	Приморский край, г. Артем, в районе ул. Кирова
19	ЗУ24	2285	Благоустройство территории	Приморский край, г. Артем, в районе ул. Кирова
20	ЗУ25	371	Благоустройство территории	Приморский край, г. Артем, в районе ул. Кирова
21	ЗУ27	7413	Улично-дорожная сеть	Приморский край, г. Артем, в районе ул. Кирова

Каталоги координат земельных участков, образуемых из неразграниченных земель приведены в таблице 7.

Таблица 7

Система координат МСК-25, зона 1

Обозначение земельного участка: ЗУ1

Площадь 706 кв.м.

Обозначение характерных точек границ	Координаты, м	
	X	Y
1	2	3
н1	389309,25	1423380,88
н2	389309,12	1423435,82
н9	389309,11	1423444,22
н124	389296,92	1423444,31
н15	389296,96	1423436,90
н4	389302,86	1423436,44
н5	389302,62	1423415,77
н6	389297,01	1423415,06
н7	389296,95	1423401,14
н8	389293,75	1423390,22
н3	389293,48	1423380,13
н1	389309,25	1423380,88

Обозначение земельного участка: ЗУ3

Площадь 332 кв.м.

Обозначение характерных точек границ	Координаты, м	
	X	Y

005КД-2024 ПМТ

Лист
14

1	2	3
н162	389085,25	1423379,20
н163	389097,55	1423379,46

Обозначение земельного участка: ЗУ18

Площадь 6600 кв.м.

Обозначение характерных точек границ	Координаты, м	
	X	Y
1	2	3
н194	388886,69	1423370,58
н195	388886,68	1423370,60
н196	388886,48	1423371,26
н122	388886,11	1423372,46
н198	388869,73	1423425,43
н121	388858,93	1423460,36
н108	388829,53	1423460,87
н112	388774,06	1423372,28
н150	388771,32	1423367,86
н194	388886,69	1423370,58

4. Образование земельных участков из земель, государственная собственность на которые не разграничена

Проектом предусмотрено образование земельных участков из земель, государственная собственность на которые не разграничена для размещения улично-дорожной сети, для благоустройства территории и к существующим объектам недвижимости.

Обоснование образуемых земельных участков приведено в томе 2 Материалов по обоснованию проекта планировки территории.

Таблица 6

Земельные участки, образуемые из неразграниченных земель

1	Условный номер образуемого земельного участка	Площадь (Р), м2	Устанавливаемый вид разрешенного использования	Описание местоположения
1	ЗУ1	706	Благоустройство территории	Приморский край, г. Артем, ул. Кирова
2	ЗУ3	332	Благоустройство территории	Приморский край, г. Артем, ул. Кирова
3	ЗУ5	1191	Благоустройство территории	Приморский край, г. Артем, ул. Кирова, в районе здания № 152б
4	ЗУ6	99	Благоустройство территории	Приморский край, г. Артем, ул. Кирова, в районе здания № 154
5	ЗУ7	104	Благоустройство территории	Приморский край, г. Артем, ул. Кирова, в районе здания № 152б
6	ЗУ8	3542	Улично-дорожная сеть	Приморский край, г. Артем, ул. Кирова, в районе здания № 152б
7	ЗУ9	1285	Улично-дорожная сеть	Приморский край, г. Артем, ул. Кирова, в районе здания № 154
8	ЗУ10	2063	Благоустройство территории	Приморский край, г. Артем, ул. Кирова, в районе здания № 152а
9	ЗУ11	56	Предоставление	Приморский край, г. Артем,

005КД-2024 ПМТ

Лист
13

1	2	3
н10	389308,92	1423528,82
н16	389308,91	1423535,36
н17	389304,78	1423575,05
н18	389301,11	1423575,21
н19	389297,33	1423575,36
н20	389297,32	1423573,87
н21	389297,08	1423550,93
н22	389303,25	1423550,36
н23	389302,94	1423529,96
н24	389302,92	1423528,86
н10	389308,92	1423528,82

Обозначение земельного участка: ЗУ5

Площадь 1191 кв.м.

Обозначение характерных точек границ	Координаты, м	
	X	Y
1	2	3
н50	389293,83	1423401,18
н49	389293,85	1423417,67
н48	389299,22	1423418,23
н47	389299,70	1423433,82
н46	389293,62	1423433,92
н45	389293,70	1423465,29
н217	389290,65	1423449,80
н218	389285,82	1423431,95
н88	389269,09	1423400,50
н91	389269,07	1423378,98
н111	389290,39	1423380,00
н51	389290,63	1423390,35
н50	389293,83	1423401,18

Обозначение земельного участка: ЗУ6

Площадь 99 кв.м.

Обозначение характерных точек границ	Координаты, м	
	X	Y
1	2	3
н42	389299,84	1423531,45
н41	389300,09	1423548,01
н40	389294,18	1423548,58
н43	389294,15	1423531,06
н42	389299,84	1423531,45

Обозначение земельного участка: ЗУ7

Площадь 104 кв.м.

Обозначение характерных точек границ	Координаты, м	
	X	Y
1	2	3
н92	389250,45	1423415,77
н93	389250,40	1423427,56
н94	389243,89	1423428,21
н95	389239,74	1423428,61
н96	389239,63	1423426,46
н97	389237,59	1423426,54
н98	389237,46	1423422,28
н99	389245,57	1423422,08
н100	389245,57	1423415,91

005КД-2024 ПМТ

Лист
15

1	2	3
н92	389250,45	1423415,77
Обозначение земельного участка: ЗУ8		
Площадь 3542 кв.м.		
Обозначение характерных точек границ	Координаты, м	
	X	Y
1	2	3
н217	389290,65	1423449,80
н45	389293,70	1423465,29
н44	389293,83	1423504,74
н43	389294,15	1423531,06
н40	389294,18	1423548,58
н39	389294,27	1423571,10
н87	389294,26	1423575,49
н182	389292,83	1423575,56
н103	389291,11	1423569,47
н105	389279,97	1423567,33
н106	389278,74	1423549,82
н107	389277,40	1423530,57
н104	389273,34	1423472,96
н101	389271,10	1423437,21
н102	389259,04	1423426,96
н93	389250,40	1423427,56
н92	389250,45	1423415,77
н108	389252,76	1423408,94
н112	389254,34	1423392,47
н113	389254,05	1423378,25
н90	389269,07	1423378,98
н89	389269,09	1423400,50
н218	389285,82	1423431,95
н217	389290,65	1423449,80
Обозначение земельного участка: ЗУ9		
Площадь 1285 кв.м.		
Обозначение характерных точек границ	Координаты, м	
	X	Y
1	2	3
н107	389277,40	1423530,57
н106	389278,74	1423549,82
н114	389264,29	1423548,87
н115	389217,29	1423548,45
н116	389187,70	1423551,62
н117	389187,70	1423539,89
н118	389187,69	1423537,68
н119	389216,99	1423534,67
н120	389263,74	1423535,19
н107	389277,40	1423530,57
Обозначение земельного участка: ЗУ10		
Площадь 2063 кв.м.		
Обозначение характерных точек границ	Координаты, м	
	X	Y
1	2	3
н113	389254,05	1423378,25
46	389254,34	1423392,47
47	389250,09	1423396,66

005КД-2024 ПМТ Лист 16

1	2	3
н115	389217,29	1423548,45
н114	389264,29	1423548,87
Обозначение земельного участка: ЗУ16		
Площадь 9566 кв.м.		
Обозначение характерных точек границ	Координаты, м	
	X	Y
1	2	3
н117	389187,70	1423539,89
н116	389187,70	1423551,62
н177	389187,77	1423560,33
н178	389186,55	1423611,76
н179	389186,65	1423619,43
н180	389091,80	1423642,47
н181	389087,66	1423620,70
17	389009,96	1423634,80
н183	388980,00	1423631,70
н184	389038,72	1423610,52
н185	389108,71	1423592,08
н166	389109,14	1423540,98
н117	389187,70	1423539,89
Обозначение земельного участка: ЗУ17		
Площадь 43920 кв.м.		
Обозначение характерных точек границ	Координаты, м	
	X	Y
1	2	3
н167	389109,27	1423496,36
н166	389109,14	1423540,98
н185	389108,71	1423592,08
н184	389038,72	1423610,52
н183	388980,00	1423631,70
н191	388828,60	1423616,08
н192	388746,87	1423534,90
н186	388755,84	1423456,84
н187	388803,30	1423461,32
н199	388829,53	1423460,87
н188	388858,93	1423460,36
н189	388980,75	1423515,77
н190	389076,65	1423501,89
н167	389109,27	1423496,36
2	388853,56	1423596,54
3	388854,58	1423602,16
4	388848,99	1423603,19
1	388847,96	1423597,56
2	388853,56	1423596,54
Обозначение земельного участка: ЗУ19		
Площадь 1363 кв.м.		
Обозначение характерных точек границ	Координаты, м	
	X	Y
1	2	3
н195	388886,68	1423370,60
н202	388886,60	1423374,15
н203	388887,40	1423378,38

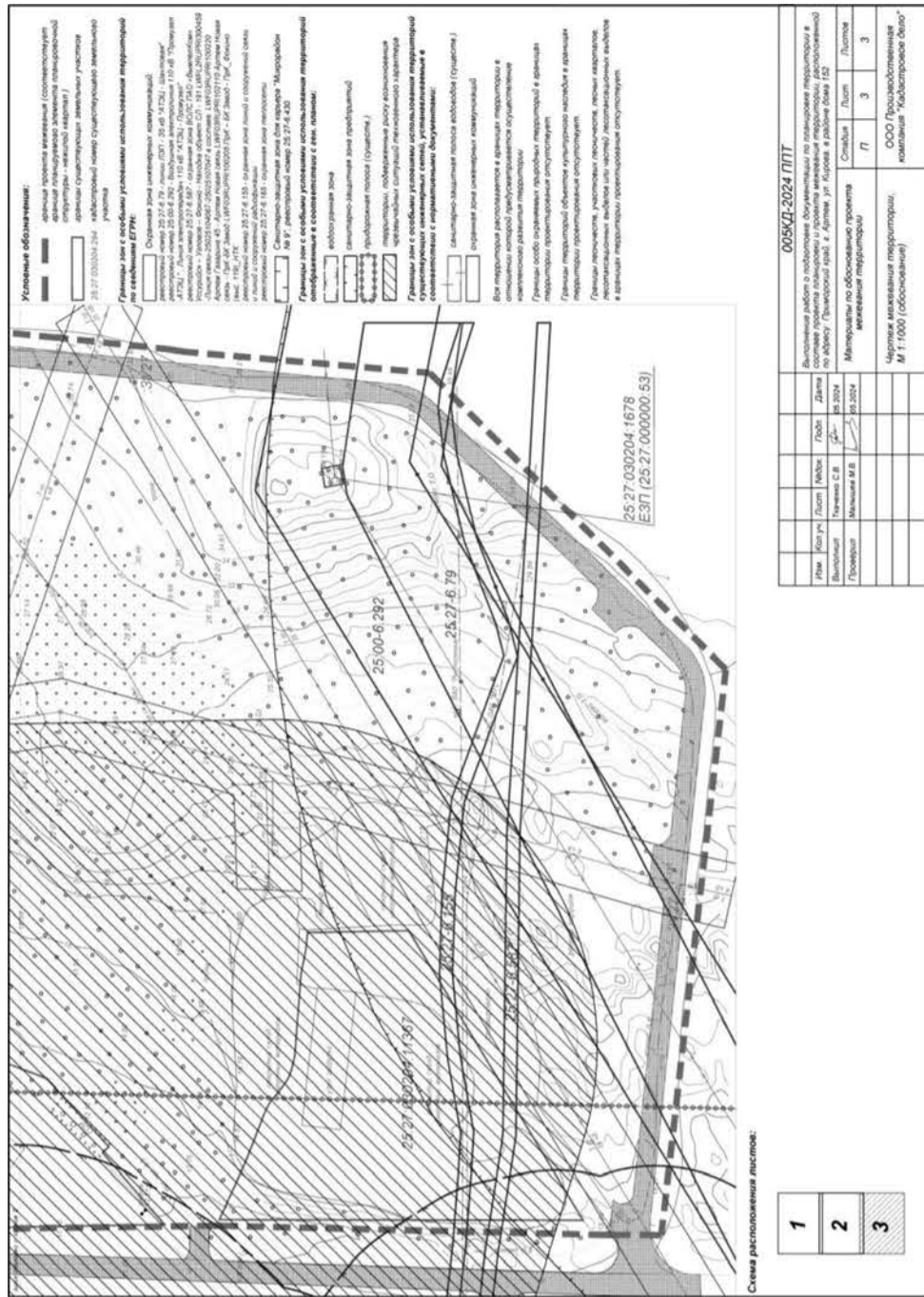
005КД-2024 ПМТ Лист 18

1	2	3
48	389237,08	1423396,98
49	389237,01	1423393,47
50	389210,16	1423392,84
51	389196,02	1423390,48
5	389145,44	1423389,95
6	389145,05	1423382,48
7	389116,01	1423381,04
н129	389115,98	1423371,69
н113	389254,05	1423378,25
Обозначение земельного участка: ЗУ11		
Площадь 56 кв.м.		
Обозначение характерных точек границ	Координаты, м	
	X	Y
1	2	3
н135	389167,73	1423446,40
н136	389168,07	1423451,90
н137	389157,88	1423452,52
н138	389157,52	1423446,63
н139	389157,55	1423447,01
н135	389167,73	1423446,40
Обозначение земельного участка: ЗУ14		
Площадь 3729 кв.м.		
Обозначение характерных точек границ	Координаты, м	
	X	Y
1	2	3
н104	389273,34	1423472,96
н107	389277,40	1423530,57
н120	389263,74	1423535,19
н119	389216,99	1423534,67
н118	389187,69	1423537,68
н117	389187,70	1423539,89
н166	389109,14	1423540,98
н167	389109,27	1423496,36
н168	389126,57	1423508,12
н169	389161,90	1423516,25
н170	389161,89	1423516,30
н171	389183,00	1423525,12
н172	389243,76	1423533,29
н173	389243,25	1423510,70
н174	389259,49	1423511,19
н175	389259,18	1423489,33
н104	389273,34	1423472,96
Обозначение земельного участка: ЗУ15		
Площадь 1180 кв.м.		
Обозначение характерных точек границ	Координаты, м	
	X	Y
1	2	3
н114	389264,29	1423548,87
н106	389278,74	1423549,82
н105	389279,97	1423567,33
н176	389249,84	1423561,64
н177	389187,77	1423560,33
н116	389187,70	1423551,62

005КД-2024 ПМТ Лист 17

1	2	3
н204	388890,03	1423384,80
н205	388900,53	1423397,51
н206	388911,59	1423408,49
н207	388920,89	1423416,72
н216	388932,04	1423424,33
н198	388869,73	1423425,43
н197	388886,11	1423372,46
н196	388886,48	1423371,26
н195	388886,68	1423370,60
Обозначение земельного участка: ЗУ20		
Площадь 10937 кв.м.		
Обозначение характерных точек границ	Координаты, м	
	X	Y
1	2	3
н209	389076,83	1423488,66
н220	389076,65	1423501,89
н189	388980,75	1423515,77
н188	388858,93	1423460,36
н198	388869,73	1423425,43
н216	388932,04	1423424,33
н212	388935,44	1423426,56
н209	389076,83	1423488,66
Обозначение земельного участка: ЗУ21		
Площадь 477 кв.м.		
Обозначение характерных точек границ	Координаты, м	
	X	Y
1	2	3
н210	389097,81	1423474,69
н208	389102,72	1423491,91
н167	389109,27	1423496,36
н220	389076,65	1423501,89
н209	389076,83	1423488,66
н210	389097,81	1423474,69
Обозначение земельного участка: ЗУ22		
Площадь 6363 кв.м.		
Обозначение характерных точек границ	Координаты, м	
	X	Y
1	2	3
н145	389097,44	1423370,63
н129	389115,98	1423371,69
7	389116,01	1423381,04
8	389115,97	1423407,62
н92	389128,01	1423410,23
9	389145,83	1423414,09
52	389145,92	1423421,03
63	389127,15	1423421,66
64	389114,75	1423422,53
61	389098,93	1423422,97
62	389095,27	1423446,06
70	389094,02	1423453,18
71	389094,55	1423463,25
н210	389097,81	1423474,69
н209	389076,83	1423488,66

005КД-2024 ПМТ Лист 19



ГЛАВА АРТЕМОВСКОГО ГОРОДСКОГО ОКРУГА ПОСТАНОВЛЕНИЕ

14.10.2024 №139-пг
ОБ УТВЕРЖДЕНИИ ВНЕСЕНИЯ ИЗМЕНЕНИЙ В ДОКУМЕНТАЦИЮ ПО ПЛАНИРОВКЕ ТЕРРИТОРИИ ОБЪЕКТА «ЖЕЛЕЗНОДОРОЖНЫЕ СТАНЦИИ АРТЕМ-ПРИМОРСКИЙ I И АРТЕМ-ПРИМОРСКИЙ II ДАЛЬНЕВОСТОЧНОЙ ЖЕЛЕЗНОЙ ДОРОГИ. ОБЕСПЕЧЕНИЕ ПРИМЫКАНИЯ ЖЕЛЕЗНОДОРОЖНОГО ПУТИ НЕОБЩЕГО ПОЛЬЗОВАНИЯ ООО «ФИНИНВЕСТ»

В соответствии с Градостроительным кодексом Российской Федерации, федеральными законами от 06.10.2003 №131-ФЗ «Об общих принципах организации местного самоуправления в Российской Федерации», от 13.07.2015 №212-ФЗ «О свободном порте Владивосток», Законом Приморского края от 18.11.2014 №497-КЗ «О перераспределении полномочий между органами местного самоуправления муниципальных образований Приморского края и органами государственной власти Приморского края и внесении изменений в отдельные законодательные акты Приморского края», постановлением Администрации Приморского края от 29.02.2016 №78-па «Об утверждении Порядка подготовки, утверждения документации по планировке территории Владивостокского, Артёмовского городских округов и поселений Надеждинского, Шкотовского муниципальных районов, внесения изменений в такую документацию, отмены такой документации или ее отдельных частей, признания отдельных частей такой документации не подлежащими применению», решением Думы Артёмовского городского округа от 28.04.2011 №497 «Об утверждении Правил землепользования и застройки Артёмовского городского округа», руководствуясь Уставом Артёмовского городского округа Приморского края,

ПОСТАНОВЛЯЮ:

1. Утвердить внесение изменений по планировке территории объекта «Железнодорожные станции Артём-Приморский I и Артём-Приморский II Дальневосточной железной дороги. Обеспечение примыкания железнодорожного пути необщего пользования ООО «Фининвест».

2. Управлению архитектуры и градостроительства администрации Артёмовского городского округа (Моисеева О.А.):

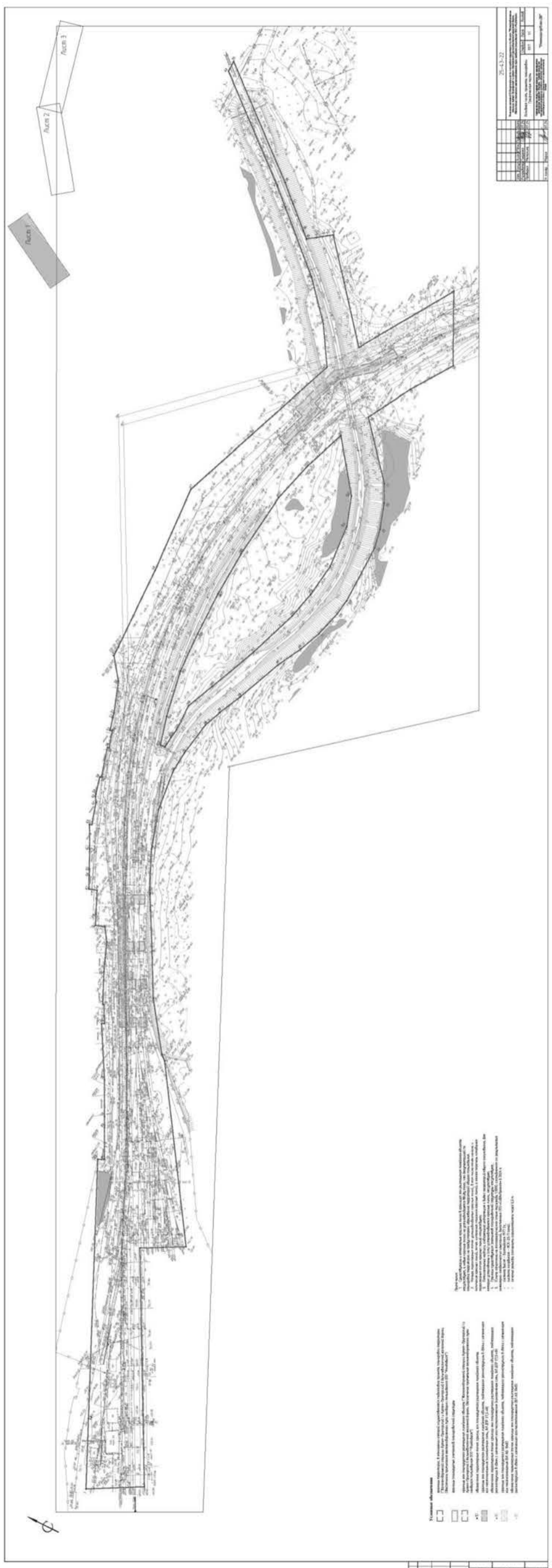
2.1. Направить утвержденную документацию с внесенными изменениями по планировке территории объекта «Железнодорожные станции Артём-Приморский I и Артём-Приморский II Дальневосточной железной дороги. Обеспечение примыкания железнодорожного пути необщего пользования ООО «Фининвест» и заверенную копию настоящего постановления в течение 7 (семи) дней со дня его принятия в министерство архитектуры и градостроительной политики Приморского края для размещения в информационной системе обеспечения градостроительной деятельности.

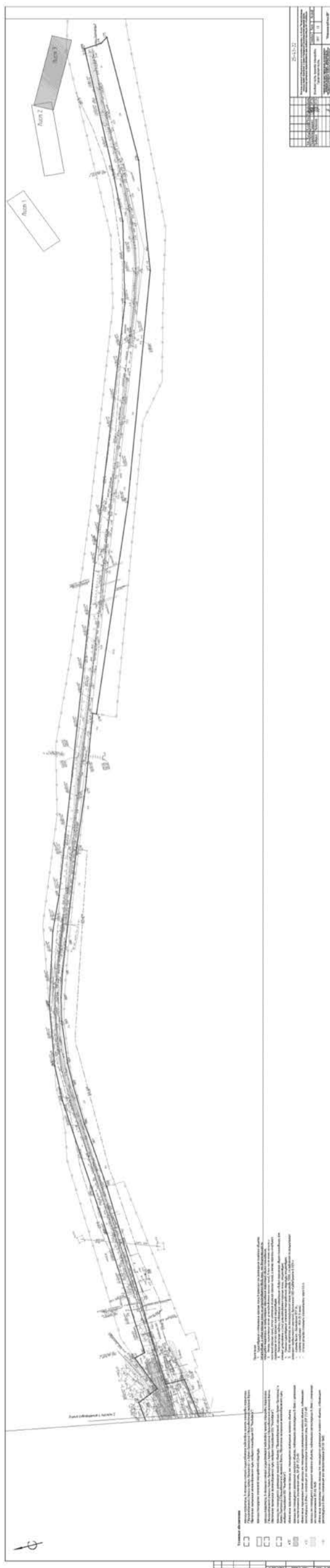
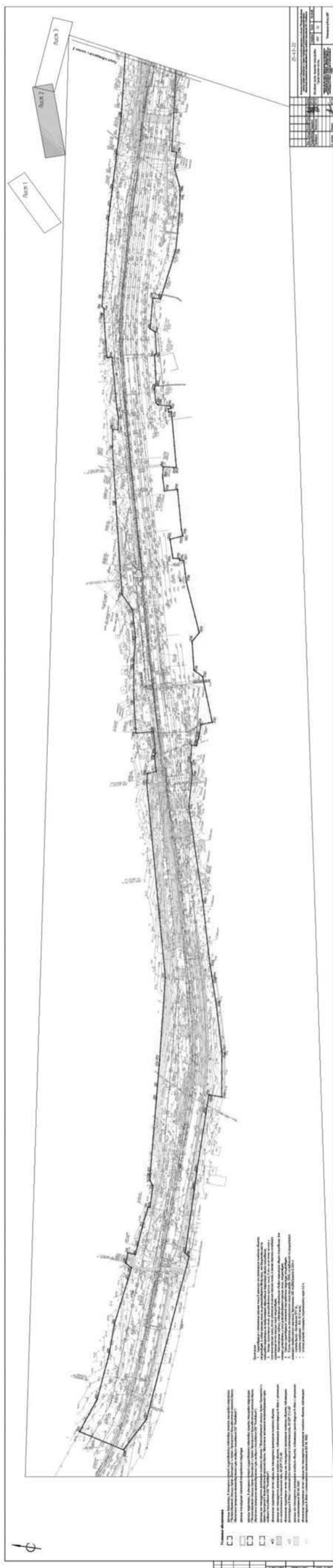
2.2. Направить данное постановление в орган кадастрового учета.

3. Управлению информационной политики администрации Артёмовского городского округа (Рыбакова Д.В.) опубликовать в газете «Выбор» и разместить на официальном сайте Артёмовского городского округа настоящее постановление и изменения в документацию по планировке территории объекта «Железнодорожные станции Артём-Приморский I и Артём-Приморский II Дальневосточной железной дороги. Обеспечение примыкания железнодорожного пути необщего пользования ООО «Фининвест».

4. Контроль за исполнением данного постановления возложить на заместителя главы администрации Артёмовского городского округа Литвинова А.А.

Глава Артёмовского городского округа **В.В. Квон**





РАЗДЕЛ 2. ПОЛОЖЕНИЕ О РАЗМЕЩЕНИИ ЛИНЕЙНЫХ ОБЪЕКТОВ

2.1 НАИМЕНОВАНИЕ, ОСНОВНЫЕ ХАРАКТЕРИСТИКИ И НАЗНАЧЕНИЕ ПЛАНИРУЕМЫХ ДЛЯ РАЗМЕЩЕНИЯ ЛИНЕЙНЫХ ОБЪЕКТОВ

Наименование: «Железнодорожные станции Артём-Приморский I и Артём-Приморский II дальневосточной железной дороги. Обеспечение примыкания железнодорожного пути необщего пользования ООО «Фининвест».

Проектом планировки в отношении станции Артём-Приморский I предусматривается:

- реконструкция соединительного пути — далее путь 30 (предусматривается сохранение участка существующего пути необщего пользования АО «АППЖТ – участок «Заводская» в границах проектирования (от знака «границы п/п», расположенного на расстоянии 112 м от острьков сбрасывающей стрелки №1, до места укладки нового стрелочного перевода №65, ведущего на путь необщего пользования ООО «Фининвест») путём необщего пользования) и передача этого участка пути в границы станции Артём-Приморский I на баланс ОАО «РЖД» в процессе реализации проекта. Участок пути от стрелочного перевода №3 до границы подъездного пути АО «АППЖТ – участок «Заводская» сохраняется на балансе ОАО «РЖД» и является путём общего пользования;

- врезка стрелочного перевода №65 в путь 30;
- замена стрелочного перевода №17 на главном пути II на новый;
- демонтаж сбрасывающей стрелки №1;

- укладка сбрасывающих стрелок с путей необщего пользования №61 и 63. Основное назначение проектируемых путей и устройств (станция Артём-Приморский I) – обеспечение безостановочного пропуска контейнерных поездов на путь необщего пользования ООО «Фининвест» в адрес контейнерного терминала.

На станции Артём-Приморский I необходимо предусмотреть примыкание строящегося пути необщего пользования ООО «Фининвест», предназначенного для транспортного обслуживания (приём, обработка по прибытию-отправлению, формирование-формирование составов и отправление контейнерных поездов) контейнерного терминала, являющегося ядром транспортно-логистического центра (ТЛЦ «Артём»). Примыкание осуществляется в нечётной горловине станции путём врезки стрелочного перевода №65 в существующий путь необщего пользования АО «АППЖТ – участок «Заводская».

Существующий путь от стрелочного перевода №3 до границы подъездного пути АО «АППЖТ – участок «Заводская» сохраняется на балансе ОАО «РЖД» и является путём общего пользования.

Оставшийся участок пути необщего пользования АО «АППЖТ – участок

«Заводская» за границами проектирования сохраняется без изменений с переносом границы примыкания к станции Артём-Приморский I правее от станции.

При этом на рассматриваемых перегонах, примыкающих к станции Артём-Приморский I, технические характеристики, такие как категория линии, вид тяги, руководящий уклон, весовая норма и скорость сохраняются существующими. Класс станции Артём-Приморский I также остаётся прежним.

В связи с обеспечением примыкания к железнодорожному пути общего пользования на станции Артём-Приморский I проектом предусмотрены работы по устройствам связи, СЦБ, электрооборудованию нетяговых потребителей, устройствам контактной сети.

Технические характеристики объекта проектирования представлены в таблице ниже.

Таблица 1.1 – Технические характеристики объекта проектирования (станция Артём-Приморский I)

Показатель	Путь 30 (от СП №3 до «граница п/п ООО «Фининвест»)
Категория линии (СП 119.13330.2017)	IV
Вид тяги	Электрическая на переменном токе
Осевая нагрузка грузовых вагонов	До 294 кН (до 30 тс)
Скорость грузовых поездов, следующих без остановки на путях станции	не более 40 км/ч
Руководящий уклон	не более 30 ‰

Пассажирские перевозки на реконструируемом участке пути 30 не предусматриваются. Обслуживание пути необщего пользования АО «АППЖТ - участок «Заводская» сохраняется. Ведомость существующих и реконструируемых путей приведена в таблице 1.2.

Таблица 1.2 – Ведомость существующих и реконструируемых путей (станция Артём-Приморский I)

Номер пути	Наименование пути	Граница пути			Длина пути, м	
		От стрелки	Через стрелки	до стрелки (упора)	полная	полезная
Существующие пути						
II	Главный	св. Ч	4, 6, 10, 14, 45, 31, 19, 17, 9	св. НЧ	2399	885/876
15	Вытяжной	23	13, 15, 3	упор	677	381
-	Съезд	15	-	17	83	-
Реконструируемые пути						
30	Соединительный	3	65, 63	граница примыкания к пути ООО «Фининвест»	812	-
-	Путь на АО «АППЖТ»	65	61	граница примыкания к пути п/п АО «АППЖТ – участок «Заводская»	142	-

Примечание: В графе «Длина пути полезная» в числителе указана полезная длина четного направления, в знаменателе – нечетного.

Таблица 1.3 – Параметры проектирования соединительного пути 30 на станции Артём-Приморский I при примыкании пути необщего пользования ООО «ФинИнвест»

Показатель	Ед. изм.	Значение
Минимальный радиус кривой соединительного пути	м	200
Минимальная длина элементов профиля соединительного пути	м	100
Марка стрелочных переводов	-	1/11
Максимальный уклон	‰	7,9
Наибольшая алгебраическая разность сопрягаемых уклонов	‰	10,0
Радиус вертикальной кривой	м	5000/3000*
Минимальная длина переходной кривой	м	20
Способ управления стрелочными переводами	-	ЭЦ
Скорость грузовых поездов	км/ч	Не более 40
Показатель	Ед. изм.	Значение
* Радиус вертикальной кривой принят для подъездного пути и в трудных условиях (в связи с близким расположением ж.д. путепровода)		

Реконструируемый путь 30 от стрелочного перевода №3 до стрелочного перевода №65 (до границы примыкания пути необщего пользования ООО «ФинИнвест») подлежит переустройству как путь IV категории по нормам для пути общего пользования.

Путь за стрелочным переводом №65, ведущий на АО «АППЖТ-участок «Заводская», переустраивается по нормам для пути необщего пользования. Существующий стрелочный перевод №17 подлежит замене на новый на железобетонном основании.

В связи с отсутствием прямой вставки между стрелочными переводами №15 и №3, существующий стрелочный перевод №3 с крестовиной марки 1/11 укладывается в новое проектное положение с укладкой прямой вставки 6,25 м между стрелочными переводами №15 и №3. У существующих стрелочных переводов №15 и №3 предусматривается замена укороченных рамных рельсов на стандартные для данного проекта стрелочного перевода (рельс рамный прямой с остроконечным рельсом, рельс рамный кривой с остроконечным рельсом).

Предусматривается укладка стрелочного перевода №65 на железобетонных брусках с крестовиной марки 1/11 с рельсами Р65 проекта 2750.

Для приведения нормативной толщины балласта на пролетных строениях путепровода на ПК 6+34,23 проектом предусмотрено понижение продольного профиля до 0,12 м. Толщина балласта на путепроводе составляет 0,35-0,38 м.

Существующая сбрасывающая стрелка №1 подлежит демонтажу. Для исключения самопроизвольного выхода подвижного состава на пути станции Артём-Приморский I в месте примыкания предусмотрена укладка сбрасывающей стрелки №61 с пути необщего пользования АО «АППЖТ - участок «Заводская».

Для исключения самопроизвольного выхода подвижного состава на пути станции Артём-Приморский I в месте примыкания предусмотрена укладка сбрасывающей стрелки №63 с пути необщего пользования ООО «ФинИнвест».

Сбрасывающие стрелки укладываются на новом железобетонном основании. Проектом предусмотрена электрификация переустраиваемого пути 30, включая участок пути между стрелочным переводом №13 и №15 в нечётной горловине станции. Проектируемые пути, стрелочные переводы и сигналы включаются в существующую систему ЭЦ станции Артём-Приморский I. Участок пути от стрелочного перевода №65 до границы подъездного пути АО «АППЖТ - участок «Заводская» также включается в электрическую централизацию до ПК 8+31,80 (за светофором М61 рельсовая цепь длиной 25 м).

Проектируемые стрелочные переводы и сбрасывающие стрелки оснащаются устройствами освещения, двусторонней парковой связи, устройствами электрообогрева для очистки от снега и льда.

Проектом планировки в отношении станции Артём-Приморский II предусматривается:

- врезка стрелочного перевода №26 в главный путь I в чётной горловине станции с устройством пути 7 для примыкания ООО «ФинИнвест»;
- укладка сбрасывающей стрелки №28 с пути станции ООО «ФинИнвест» в чётной горловине станции;
- замена стрелочного перевода №14 на стрелочный перевод с маркой крестовины 1/18;
- капитальный ремонт приёмно-отправочного пути 3 и пути, ведущего на ООО «Дальмебель»;
- замена стрелочного перевода №27, сбрасывающей стрелки №16;
- демонтаж сбрасывающей стрелки №29.

Основное назначение проектируемых путей и устройств (станция Артём-Приморский II) – обеспечение безостановочного пропуска контейнерных поездов на путь необщего пользования ООО «ФинИнвест» в адрес контейнерного терминала и на общую сеть дорог - при отправлении с ООО «ФинИнвест».

На станции Артём-Приморский II необходимо предусмотреть примыкание строящегося пути необщего пользования ООО «ФинИнвест», предназначенного для транспортного обслуживания (приём, обработка по прибытию-отправлению, расформирование-формирование составов и отправление контейнерных поездов) контейнерного терминала, являющегося ядром транспортно-логистического центра (ТЛЦ «Артём»). Примыкание осуществляется в чётной и нечётной горловинах станции.

Предусматривается примыкание станции ООО «ФинИнвест» к чётной горловине станции Артём-Приморский II путём врезки стрелочного перевода №26 в главный путь I и устройством пути 7. Путь 7 устраивается от стрелочного перевода №26 через сбрасывающую стрелку №28 до границы подъездного пути (граница примыкания пути необщего пользования ООО «ФинИнвест» к станции). С нечётной стороны станции – примыкание к пути, ведущему на ООО «Дальмебель», предусматривается капитальный ремонт пути от стрелочного перевода №27 до границы подъездного пути ООО «Дальмебель». Стрелочный перевод №26 укладывается рельсами Р65 с крестовиной марки 1/11 в соответствии с п. 6.15 СП 119.13330.2017.

Безостановочный пропуск поездов по данному участку пути 7 планируется со скоростью не более 40 км/ч, радиус закрестовинной кривой составляет 450 м, без переходных кривых и возвышения наружного рельса в кривой.

В проекте планировки территории предусматривается замена стрелочного перевода №14 на марку крестовины 1/18.

Также предусматривается капитальный ремонт 2 уровня приёмно-отправочного пути 3, пути от стрелочного перевода №27 до границы подъездного пути ООО «Дальмебель» (24 м от изолятора сигнала М3) с сохранением категории. На станции Артём-Приморский II в нечётной горловине предусмотрена замена существующего стрелочного перевода №27 с деревянными брусками на стрелочный перевод с крестовиной марки 1/11 с новыми рельсами Р65 на новом железобетонном основании.

Существующая сбрасывающая стрелка №29 подлежит демонтажу. Для исключения самопроизвольного выхода подвижного состава на пути общего пользования, маршруты движения организованных поездов, предусматривается укладка по проекту строительства ТЛЦ «Артём» за границей примыкания пути необщего пользования ООО «ФинИнвест» в качестве охранного приспособления сбрасывающей стрелки.

Для исключения самопроизвольного выхода подвижного состава на пути станции Артём-Приморский II в месте примыкания в чётной горловине на пути 7 предусмотрена укладка новой сбрасывающей стрелки №28 с пути необщего пользования ООО «ФинИнвест». Проектом также предусмотрена замена сбрасывающей стрелки №16, расположенной на приёмно-отправочном пути 3, на новом железобетонном основании с новыми рельсами.

Кроме того, проектом предусматривается электрификация проектируемого пути 7 и пути, ведущего на ООО «Дальмебель», входящих в инфраструктуру общего пользования, для безостановочного пропуска организованных поездов по станции Артём-Приморский II на пути с пути ООО «ФинИнвест». Проектируемые пути, стрелочные переводы и сигналы включаются в существующую систему ЭЦ станции Артём-Приморский II.

Проектируемые стрелочные переводы и сбрасывающие стрелки оснащаются устройствами освещения, двусторонней парковой связи, устройствами электрообогрева для очистки от снега и льда.

Технические характеристики объекта проектирования представлены в таблице 1.4. Таблица 1.4 – Технические характеристики объекта проектирования (станция Артём-Приморский II)

Показатель	Значение
Категория линии (по СП 119.13330.2017)	IV
Вид тяги	Электрическая на переменном токе
Осевая нагрузка грузовых вагонов	До 294 кН (до 30 тс)
Скорость грузовых поездов, следующих без остановки на путях станции	Не более 55 км/ч при отправлении с ООО «ФинИнвест» Не более 40 км/ч при приёме на станцию ООО «ФинИнвест»
Руководящий уклон (по СП 119.13330.2017)	не более 40 ‰

Ведомость существующих и реконструируемых путей приведена в таблице

1.5. Таблица 1.5 – Ведомость существующих, проектируемых и реконструируемых путей (станция Артём-Приморский II)

Номер пути	Наименование пути	Граница пути			Длина пути, м	
		от стрелки	через стрелки	До стрелки (упора)	полная	полезная
1	Главный	св. ЧН	4,6,26, 14,25,15,5	св.Н	2549	900/893
3	Приемо-отправочный	14	16,27	25	1076	895/829
-	Соединительный на ООО «Дальмебель»	27	-	ГПП	127	-
7	Соединительный	26	28	ГПП	152	-
Итого:					3904	-

Примечание: В графе "Длина пути полезная" в числителе указана полезная длина четного направления, в знаменателе - нечетного

Таблица 1.6 – Параметры проектирования путевого развития на станции Артём-Приморский II при примыкании пути необщего пользования ООО «ФинИнвест»

Показатель	Ед. изм.	Значение
Минимальный радиус кривой	м	230
Минимальная длина элементов профиля	м	200
Марка стрелочных переводов	-	1/11, 1/18
Максимальный уклон приёмно-отправочного пути 3	‰	2,2
Максимальный уклон	‰	7,9
Наибольшая алгебраическая разность сопрягаемых уклонов	‰	7,1
Радиус вертикальной кривой	м	5000
Минимальная длина переходной кривой	м	20
Минимальное междупутье	м	4,8
Способ управления стрелочными переводами	-	ЭЦ

Также проектом планировки территории предусматривается:

- врезка стрелочного перевода №31 в приёмно-отправочный путь 3 в нечётной горловине станции с устройством пути 5 для примыкания ООО «ФинИнвест»;
 - укладка сбрасывающей стрелки №37 с пути необщего пользования ООО «ФинИнвест» на пути 5.
Основное назначение проектируемого пути 5 – обеспечение безостановочного пропуска контейнерных поездов при отправлении с пути необщего пользования ООО «ФинИнвест» и на общую сеть дорог.
- Предусматривается устройство пути 5 в нечётной горловине для примыкания пути необщего пользования ООО «ФинИнвест». Путь 5 примыкает к приёмно-отправочному пути 3 стрелочным переводом №31, который укладывается попутной укладкой со стрелочным переводом №27 через прямую вставку 6,25 м. Стрелочный перевод №31 укладывается рельсами Р65 с крестовиной марки 1/11 в соответствии с табл. 6.3 СП 119.13330.2017.
- Безостановочный пропуск поездов по данному участку пути 5 планируется со скоростью не более 40 км/ч в связи с отклонением по боковому направлению стрелочного перевода №31. План участка проектирования состоит из прямых и кривых участков пути. Радиус кривой по участку нового строительства составляют 350 м, с переходными кривыми длиной 20 м и возвышением наружного рельса 15 мм с уклоном отвода возвышения до 0,75 ‰. Место врезки стрелочного перевода №31 расположено на прямом участке.

Путь укладывается рельсам Р65, звеньеовой, шпалы ж.б., скрепление ЖБР- 65Ш, эпо́ра шпал на прямой 1800 шт./км, в кривой 2000 шт./км.

В месте примыкания пути 5, ведущего на путь необщего пользования ООО «ФинИнвест», предусматривается присыпка проектируемого земляного полотна к существующему с нарезкой уступов по откосу насыпи. Насыпь устраивается с открытым балластным слоем, толщина балласта 40 см. Верх основной площадки горизонтальный.

Сооружение земляного полотна предусматривается из скального грунта с выравнивающим слоем из дренирующего грунта толщиной 0,50 м фракцией не более 0,10 м., согласно п.6.2.10 СП 238.136000.2015.

Для исключения самопроизвольного выхода подвижного состава на пути станции Артём-Приморский II в месте примыкания в нечётной горловине на пути 5 предусмотрена укладка сбрасывающей стрелки №37 с пути необщего пользования ООО «ФинИнвест».

Протяжённость пути 5 (от СП 31 до ГПП) составляет 161 м. Объём перевозимого груза по пути 5 составит на 1 этапе 3,97 млн.т в год, на 2 этапе 9,00 млн. т. в год.

Кроме того, проектом предусматривается электрификация участка проектируемого пути 5, входящего в инфраструктуру общего пользования, для безостановочного пропуска организованных поездов по станции Артём-Приморский II с путей ООО «ФинИнвест». Проектируемые пути, стрелочные переводы и сигналы включаются в существующую систему ЭЦ станции Артём-Приморский II.

Сооружения водоотводов

Также проектом планировки территории предусмотрены мероприятия по обеспечению продольного и поперечного водоотвода. Отвод поверхностных вод, поступающих к основной площадке земляного полотна в месте примыкания пути необщего пользования ООО «ФинИнвест» к пути 30, предусматривается с помощью водоотводных лотков типа II с крышками соответствующего типа с выпуском в проектируемую по другим документам систему водоотведения ООО «ФинИнвест».

Границы устройства водоотводных лотков приведены в таблице 1.7. Таблица 1.7 – Границы устройства лотков (станция Артём-Приморский I)

Номер лотка, тип	Участок	Глубина лотка, м	Протяжённость, м	Выпуск
Лоток №1 тип II	ПК 6+92,35 – ПК 8+02,90	1,75	111,0	В систему водоотведения ООО «ФинИнвест» на ПК 8+11,41
	ПК 8+02,90 – ПК 8+11,41	1,25	9,0	
	Итого			

Сопряжение лотков между собой производится согласно «Альбому водоотводных устройств на станциях» №984.

Во избежание фильтрации воды в скальный грунт по периметру котлована двуслойное противофильтрационное полотно толщиной 15 мм плотностью 600 г/м².

Лотки укладываются в траншеи с уклоном стенок 1:0,75. После монтажа лотков пазухи траншеи засыпаются строительным щебнем с трамбованием.

Минимальный уклон по водоотводным железобетонным лоткам составляет 2‰.

Искусственные сооружения

Проектом планировки территории предусмотрено исправление эксцентриситета за счёт укладки железнодорожного пути по оси пролётного строения путепровода. После выполнения работ проектный эксцентриситет пути $HM=0$ мм, $KM=0$ мм.

Также предусмотрено приведение толщины балластной призмы на пролетных строениях в нормативное состояние. После подрезки балластной призмы на железнодорожном путепроводе толщина балласта по началу моста составляет – 0,36 м, по середине – 0,35 м, по концу – 0,38 м.

В пределах пролетного строения проектом предусмотрена укладка охранный приспособления – контруголков (160x160x16 мм).

Верхнее строение пути по проекту представлено железобетонными шпалами ШЗ-ДМ (в пределах пролетных строений и за 5 м от задней грани устоя) и ШЗ-ДЧ (в пределах челноков – по 10 м с обеих сторон).

На участке проектирования находится железобетонный мост на балласте на ПК 200+15,97.

Проектом планировки территории предусматривается: 1. Замена пролетных строений:

- демонтаж существующих пролетных строений;
- установка новых пролетных строений длиной 4,0 м из железобетонных балок с пониженной строительной высотой (плитные) по типовому проекту серии 3.501.1-146 "Пролетные строения сборные железобетонные длиной от 2,95 до 16,5 м для железнодорожных мостов" на опорные части;
- устройство служебного прохода с перильным ограждением с полевой стороны шириной 500 мм;
- устройство кронштейнов и желоба для прокладки коммуникаций. Предусматривается установка шумозащитных экранов на станции Артём-Приморский II. В четной горловине – экран №1, в нечетной горловине – №2. Шумозащитный экран состоит из элементов заводской готовности. Фундамент под шумозащитный экран – свайный с монолитными железобетонными рост-верками.

Сваи буронабивные, диаметром 600мм, длина 3500мм. Отметка верха свай на 50мм выше уровня земли.

Сваи из бетона кл. В20, F150, W6. Применяемые бетонные смеси должны соответствовать ГОСТ 7473-2010.

Контактная сеть

Проектом планировки территории предусматривается переустройство контактной сети в нечетной горловине ст. Артём-Приморский I для возможности электрификации примыкания железнодорожного пути необщего пользования ООО «ФинИнвест», для чего:

- предусматривается раскатка контактной подвески по съезду 15-17, далее по соединительному пути за стрелочный перевод №3;
- для возможности раскатки контактной подвески в горловине станции предусматривается замена жестких поперечин №73-78, 75-80, 77-82, 81-84.

Необходимость замены обоснована высоким износом поддерживающих и опорных устройств контактной сети, а также применением на станции жестких поперечин с нижним фиксирующим тросом, что ограничивает возможность раскатки дополнительной подвески на существующих жестких поперечинах. Проектируемые жесткие поперечины №73а-78а, 77а-82а, 79а-84а предусматриваются с освещением;

- удлинение анкерного участка 12кн для электрификации участка пути от опоры №78 до стрелочного перевода №3. Электрификация предусматривается для возможности приема поездов на железнодорожный путь необщего пользования ООО «ФинИнвест» с любого четного электрифицированного пути станции;
- устройство сопряжения без секционирования в прямом участке соединительного пути из-за ограничения длины анкерного участка по условиям приращения натяжения в кривой;
- устройство сопряжения с секционированием за входным светофором ЧА для обеспечения продольного секционирования между станциями (предусматривается в увязке с проектом строительства и развития железнодорожного пути необщего пользования ООО «ФинИнвест»).

Проектом планировки территории предусматривается переустройство контактной сети на ст. Артём-Приморский II в четной и нечетной горловинах, для чего предусматривается:

- сопряжение анкерных участков контактных подвесок «3кн» (подвеска 3 пути) и «А2кн» (подвеска примыкания);
- демонтаж жестких поперечин №29-32, 31-34, 33-12, 35-36 в связи с заменой стрелочного перевода №14 и перекладкой 3 пути (нарушение габаритов опор);
- перевод анкерной анкерной участка «8кн» с опоры №23 (существующая) на опору №32а (проектируемая). Анкер опоры №32а устанавливается на расстоянии не менее 3,0 м от водопропускной трубы;
- перевод анкерной анкерной участка «6кн» с опоры №34 (существующая) на опору №19а (проектируемая);
- перевод анкерной анкерной участка «4кн» с опоры №32 (существующая) на опору №27а (проектируемая);
- демонтаж опор контактной сети и опор ВЛ ДПР, попадающих в зону строительства пути примыкания станции необщего пользования с установкой новых опорных и поддерживающих конструкций;
- переразбивка опор контактной сети горловины;
- врезка секционного изолятора в контактную подвеску «С2акн» примыкания с установкой секционного разъединителя «А2»;
- вынос ВЛ ДПР 27,5кВ из зоны строительства.

Переустройство ВЛ АБ 10 кВ

В отношении станции Артём-Приморский I в связи с электрификацией соединительного пути предусматривается переустройство пересечения ВЛ АБ 10кВ (далее ВЛ АБ) путепровода на 19 км ПК0 + 65 для обеспечения нормативных расстояний.

Прокладка кабельной линии при пересечении с путепроводом производится в трубе, проложенной методом горизонтально-направленного бурения, также предусматривается прокладка резервной трубы.

Кабельная вставка выполняется кабелем АПвБВ 3х35/16 мм2.

Для возможности строительства путей необщего пользования ООО «ФинИнвест» в четной горловине станции Артём-Приморский II предусматривается переустройство ВЛ АБ 10 кВ (далее ВЛ АБ).

Кабельная вставка выполняется кабелем АПвБВ 3х35/16 мм2.

Электроснабжение неотяговых потребителей

Для обеспечения электроснабжения проектируемых потребителей предусматривается установка комплектных трансформаторных подстанций (КТП) КТП-ДПР №83 и КТП-ДПР №13а. КТП подключаются к ВЛ ДПР 27,5 кВ через разъединитель на отдельно стоящей опоре.

Для обеспечения электроснабжения проектируемых потребителей предусматривается установка комплектных трансформаторных подстанций (КТП) КТП-ДПР №24а и КТП-ДПР №3б. КТП подключаются к ВЛ ДПР 27,5 кВ через разъединитель на отдельно стоящей опоре.

Наружное освещение

Проектными решениями предусматривается наружное освещение нечетной горловины станции Артём-Приморский I в границах проектирования, а также стрелочных переводов №№65, 61, 63.

Наружное освещение выполняется в соответствии с требованиями ГОСТ Р 54984-2012 и СП 52.13330.2016.

Норма горизонтальной освещенности принята на уровне поверхности междупутья (балластного слоя).

Категория надежности электроснабжения устройств наружного освещения – III.

Класс питающего напряжения – 0,4 кВ.

В качестве источников питания для устройств наружного освещения выступают проектируемые КТП-ДПР №83, КТП-ДПР №13а, КТП-ДПР №24а, КТП-ДПР №3б.

Предусматривается наружное освещение четной и части нечетной горловины станции Артём-Приморский II.

Предусматривается:

- отключение питания существующей мачты освещения в четной горловине станции (назначение – освещение четной горловины станции) в связи с выполнением ригельного освещения по данному проекту;
- выполнение перезапитки существующей мачты освещения в нечетной горловине станции (назначение – освещение переезда на 22 км пк 2) путем подключения к существующему

питающему кабелю на опоре б/н (расположена в пролете опор контактной сети №№81-83).

Демонтаж питающих линий существующих мачт освещения, проложенных по опорам контактной сети предусмотрен в 23/1-СИП-АП2-ОПР.КС.

Питание групповых сетей осуществляется от шкафов ввода питания (ригельное освещение).

В качестве осветительных приборов применяются:

- светодиодные комплексы – для ригельного освещения;
- консольные светодиодные светильники – для консольного освещения.

Осветительные приборы, применяемые в проекте, соответствуют требованиям, приведенным в приложении А ГОСТ Р 54984.

Документацией предусматривается управление наружным освещением:

- ручное местное в РУ-0,4 кВ КТП;
- автоматическое, с помощью установки аппаратуры управления освещением (АОТ).

Заземление устройств наружного освещения выполняется в соответствии с требованиями ГОСТ Р 58321-2018.

Очистка стрелочных переводов

С целью обеспечения бесперебойного движения поездов в период снегопадов и метелей предусматривается разработка системы очистки стрелочных переводов №№3, 15, 17 нечетной горловины ст. Артём-Приморский I и стрелочных переводов №№61, 63, 65 на границе примыкания к путям необщего пользования.

С целью обеспечения бесперебойного движения поездов в период снегопадов и метелей предусматривается разработка системы очистки стрелочных переводов №№28, 26, 14, 16 четной горловины и стрелочного перевода №27 нечетной горловины ст. Артём-Приморский II.

Определено выбрать в качестве системы очистки стрелочных переводов систему электрообогрева, альтернативным вариантом является пневматическая очистка.

Электроснабжение модуля электромеханика СЦБ

Предусматриваются мероприятия по электроснабжению проектируемого модуля электромеханика СЦБ.

Электроснабжение модуля электромеханика СЦБ предусматривается от существующей КТП-ДПР №10.

Категория надежности электроснабжения – III. Класс питающего напряжения – 0,4 кВ.

Электроснабжение устройств электрообогрева стрелочных переводов

Питание электрообогрева стрелочных переводов предусматривается по III категории надежности электроснабжения.

Для обеспечения устойчивой работы устройств СЦБ питание электронагревательных элементов на стрелочных переводах осуществляется через шкаф ШОИТ с сухими однофазными трансформаторами с изолированной нейтралью (по системе IT) и линейным напряжением переменного тока 220 В.

Источниками для внешнего электроснабжения шкафов ШОИТ являются проектируемые КТП.

Расчетная мощность устройств электрообогрева стрелочных переводов равна 54 кВт, 60 кВт.

Устройства связи.

Для оповещения работников, работающих на путях вблизи проектируемых стрелок примыкания к путям общего пользования, разделом «Устройства связи» предусматривается установка громкоговорителей и переговорных устройств.

Рупорные громкоговорители 10ГР38СЭ мощностью 10 Вт и переговорные устройства монтируются на диэлектрических опорах, устанавливаемых согласно нормам габарита приближения строений. Громкоговорители располагаются на высоте 5 м.

Монтаж переговорных устройств и 10ГР38СЭ осуществляется во внутренней полости диэлектрических опор проводными из комплекта поставки опор. Переговорные устройства устанавливаются на высоте 1,4 м от уровня земли. Поскольку используемые опоры выполнены из диэлектрических материалов, они не нуждаются в дополнительных мерах по молниезащите и защите от коррозии.

Проектируемая линия выполняется кабелями ЗКПБМ 1х4х1,2 с установкой муфты герметизированной РМГУ.

Проектируемые устройства подключаются к существующей фидерной линии №5, №1 и №2.

Также предусматривается:

- вынос двух существующих магистральных кабелей связи, попадающих в зону проектируемых железнодорожных путей и стрелочных переводов;
- вынос из зоны строительства магистрального волоконно-оптического кабеля емкостью 16 ОВ;
- защита фидерных линий парковой связи;
- дооснащение существующей парковой связи громкоговорящего оповещения переговорными устройствами и рупорными громкоговорителями;
- организация станционной радиосвязи;
- организация оперативно-технологической, общетехнологической связи и двусторонней парковой связи в бытовом модуле механика СЦБ.

Организация станционной радиосвязи

Организация станционной распорядительной радиосвязи метрового диапазона (СРС УКВ) на станции Артём-Приморский-I и Артём-Приморский-II предусматривается с использованием универсального модульного репитера РМУ

4. Репитер применяется в качестве ретранслятора. Радиостанция, предусмотренная в разделе «Устройства связи», имеет аналогичные характеристики оборудованию радиосвязи, применяемому на ст. Артём-Приморский-I и Артём-Приморский-II.

Для обеспечения требуемого радиопокрытия системы СРС УКВ проектными решениями предусматривается использование антенны АСП-2/160 с коэффициентом усиления 5,15 дБи.

Установка приемо-передающей антенны предусмотрена на существующей антенной мачте.

Репитер поставляется в комплекте с тремя приемопередатчиками МППР 160Д40 мощностью 40 Вт и одним приемником МПРМ-160Д.

Системный модуль, входящий в стандартный комплект репитера, обеспечивает взаимодействие установленных в репитер блоков друг с другом, локальную регистрацию переговоров, каскадирование репитеров, подключение внешних устройств по интерфейсу Ethernet 10/100Base-T, в том числе с поддержкой PoE.

Устройства СЦБ

По результатам проведенного комиссионного осмотра по объекту установлено, что в существующем помещении поста ЭЦ станции Артём-Приморский I достаточно места для размещения дополнительного оборудования в количестве 3 стативов №233, 234, 235 в релейной на первом этаже:

- стрелок 61, 63, 65, рельсовых цепей 3/65П, 61-65СП, М61П, НТП;
- оборудование стрелок 3, 15, 17, 61, 63, 65 устройствами электрообогрева
- стрелочных переводов с установкой шкафов ШОИТ-10;
- замена маневрового светофора М1, выходных светофоров Ч6, Ч8, стрелок 3, 17, маршрутных указателей УЧ1-3, УЧ2-4, УЧ10-12, УЧ14-20;
- демонтаж стрелки 1, рельсовой цели М1П;
- электрификация съезда 15/17;
- корректировка схем рельсовых цепей 11-13СП, 3-15СП и 9-17СП;
- кодирование маршрутов приема и отправления на пути необщего пользования ООО «ФинИнвест»;
- предусматриваются светофоры с металлическими оцинкованными мачтами со светодиодными светооптическими системами. Сигнализация принята в соответствии с инструкцией по сигнализации на железных дорогах и руководящими указаниями по применению светофорной сигнализации РУ-56-2018;
- на вновь устанавливаемых светофорах применить светодиодные светооптические системы по НКМР. 676636.030-02 ТР, исполненные согласно ТУ32 ЦШ 2141-2009;
- увязка с устройствами ЭЦ станции необщего пользования предусматривается по альбому УМРЦН-10 с увязкой при входных сигналах НТ и ЧА в створе. Для передачи информации проложить новые магистральные кабели СЦБ с водоблокирующим материалом;
- установка новых точек Вых.М19 и Вх.НТ устройств САУТ-ЦМ в соответствии с нормативами по И-261-99 и указаниям ГТСС, корректировка существующих схем САУТ-ЦМ.
- стрелки оборудуются электроприводами невзрезного типа СП-6М с внутренним замыканием, с двигателем типа ЭМСУ-СП;
- кабельная сеть строится в соответствии с 411316-ТМП. Переходы через железнодорожные пути и пересечения коммуникациями проектируемой кабельной сети выполняются

вручную в защитных полиэтиленовых трубах;
– кабельные сети с применением водоблокирующего кабеля и кабельных шкафов ШКН, в качестве соединительных муфт – подземные;
– размещение проектируемого постового оборудования устройств СЦБ в существующем здании поста ЭЦ;
– кабели укладываются в грунт в полосе отвода вдоль железной дороги, вне зоны строительства путей.

Вынос и защита магистральных кабелей связи

Вынос двух магистральных кабелей связи марки МКПпАБпШп 7x4x1,2+5x2x0,9+1x0,9 на станции Артем-Приморский II выполняется одноименными кабелями.

В местах соединения существующего и проектируемого кабеля устанавливаются соединительные муфты МС-40 и защитные полиэтиленовые МППз 5/9.

Вынос магистрального волоконно-оптического кабеля связи

На станции Артем-Приморский II для обеспечения сохранности волоконно-оптического кабеля (ВОК), подвешенного на опорах контактной сети, предусматривается вынос новым кабелем марки ОКМС-ПТА-4/2(2,4)СП- 16(2)“8кН” от опор без номера, расположенной на ПК 194+37, до существующей соединительной муфты, расположенной на опоре без номера на ПК 226+61.

В местах соединения строительных длин и на границах выноса ВОК устанавливаются муфты МТОК-Л6/96-1КВ2445-К.

Длины технологических запасов кабелей предусматриваются:

- 15 м с каждой стороны при монтаже соединительной или разветвительной муфты;
- 30 м (с одной стороны) при прокладке кабелей по конструкциям мостов при протяженности моста менее 150 м.

Монтаж ВОК производится в соответствии с действующими нормами и инструкциями. Проектируемый кабель подвешивается с полевой стороны согласно нормам сближения (таблица 7.1 НТП ЦТКС-ФЖТ-2002).

Защита кабелей двухсторонней парковой связи

Предусматривается отшурфовка существующих кабелей двусторонней парковой связи и монтаж на кабель защитных железобетонных лотков в местах рихтовки существующего железнодорожного опор контактной сети.

По станции Артем-Приморский II проектом предусматривается:

- дооснащение устройствами СЦБ станции Артем-Приморский II на базе существующей системы электрической централизации ЭЦ-9 (по типовым решениям 501-0-8/75);
- включение в электрическую централизацию входного светофора ЧТ по схеме без релейных шкафов по 411604-ТМП, маневрового светофора М16, стрелок 14/14С с подвижным сердечником и маркой крестовины 1/18, 16, 26, 28, рельсовых цепей 14СП, 26-28СП, ЧТП;
- замена входного светофора ЧН на новый (на металлической мачте, со световым показателем "Зеленая полоса");
- замена выходных светофоров ЧЗ, Н1 и НЗ, маневрового светофора М6, с установкой на новой ординате;
- замена стрелки 27, маршрутного указателя У4;
- демонтаж стрелок 14, 16, 29, светофора М13, рельсовой цепи М13П;
- корректировка схем рельсовой цепи 6СП;
- кодирование маршрутов приема и отправления на пути необщего пользования ООО «ФинИнвест», кодирование боковых путей 6П и 8П;

уязка с устройствами ЭЦ станции необщего пользования предусматривается:
– в четной горловине с уязкой по однопутной кодовой АБ 25Гц по альбому АБ-1К-25-50-ЭТ-82. Для передачи информации проложить новые магистральные кабели СЦБ с водоблокирующим материалом;

– в нечетной горловине с уязкой между станциями по съезду по альбому УМРЦН-10. Для передачи информации проложить новые магистральные кабели СЦБ с водоблокирующим материалом;

– стрелки оборудуются электроприводами неврезного типа СП-6М с внутренним замыканием, с двигателем типа ЭМСУ-СП;

– кабельная сеть строится в соответствии с 411316-ТМП. Переходы через железнодорожные пути и пересечения коммуникациями проектируемой кабельной сети выполняются вручную в защитных полиэтиленовых трубах;

– кабельные сети с применением водоблокирующего кабеля и кабельных шкафов ШКН, в качестве соединительных муфт – подземные;
– размещение проектируемого постового оборудования устройств СЦБ в существующем здании поста ЭЦ; кабели укладываются в грунт в полосе отвода вдоль железной дороги, вне зоны строительства путей.

2.2 ПЕРЕЧЕНЬ СУБЪЕКТОВ РОССИЙСКОЙ ФЕДЕРАЦИИ, ПЕРЕЧЕНЬ МУНИЦИПАЛЬНЫХ РАЙОНОВ, ГОРОДСКИХ ОКРУГОВ В СОСТАВЕ СУБЪЕКТОВ РОССИЙСКОЙ ФЕДЕРАЦИИ, ПЕРЕЧЕНЬ ПОСЕЛЕНИЙ, НАСЕЛЕННЫХ ПУНКТОВ, ВНУТРИГОРОДСКИХ ТЕРРИТОРИЙ ГОРОДОВ ФЕДЕРАЛЬНОГО ЗНАЧЕНИЯ, НА ТЕРРИТОРИЯХ КОТОРЫХ УСТАНОВЛИВАЮТСЯ ЗОНЫ ПЛАНИРУЕМОГО РАЗМЕЩЕНИЯ ЛИНЕЙНЫХ ОБЪЕКТОВ

Зона планируемого размещения линейного объекта располагается на территории Российской Федерации, Приморском крае, Артемовском городском округе, на северо-востоке города Артем.

2.3 ПЕРЕЧЕНЬ КООРДИНАТ ХАРАКТЕРНЫХ ТОЧЕК ГРАНИЦ ЗОН ПЛАНИРУЕМОГО РАЗМЕЩЕНИЯ ЛИНЕЙНЫХ ОБЪЕКТОВ

Перечень координат характерных точек границ зоны планируемого размещения линейного объекта приведен в таблице 2.1.

Таблица 2.1

Обозначение характерных точек границ зоны планируемого размещения линейного объекта	Координаты, м	
	X	Y
1	2	3
1	389518,32	1419431,92
2	389468,30	1419469,76
3	389617,81	1419676,02
4	389577,95	1419705,52
5	389710,09	1419854,89
6	389716,07	1419858,51
7	389758,27	1419902,47
8	389787,92	1419943,01
9	389816,27	1419980,65
10	389824,08	1419991,04
11	389827,11	1419994,99
12	389850,61	1420031,77
13	389868,50	1420070,89
14	389879,03	1420113,26
15	389880,17	1420136,12
16	389878,73	1420173,96
17	389873,59	1420193,43
18	389865,29	1420219,04
19	389851,47	1420270,78
20	389841,16	1420297,58
21	389834,30	1420323,32
22	389830,46	1420351,51
23	389829,90	1420368,97
24	389837,45	1420432,47
25	389844,16	1420452,06
26	389856,32	1420477,30
27	389867,99	1420494,46
28	389922,75	1420543,01
29	389902,62	1420592,91
30	389879,32	1420639,91
31	389924,16	1420705,50
32	389973,64	1420598,16
33	390025,98	1420645,75
34	390064,58	1420680,67
34'	390069,53	1420676,13
34''	390072,89	1420672,84

Обозначение характерных точек границ зоны планируемого размещения линейного объекта	Координаты, м	
	X	Y
1	2	3
34'''	390078,05	1420667,79
35	390085,94	1420660,78
36	390093,98	1420666,28
37	390119,09	1420683,46
38	390139,07	1420697,11
39	390258,16	1420771,39
40	390256,74	1420759,65
41	390144,08	1420689,41
42	390123,85	1420675,59
43	390058,34	1420630,78
44	390019,25	1420596,97
45	389989,59	1420561,34
46	390014,57	1420456,91
47	390035,15	1420370,83
48	390017,36	1420278,24
49	390001,47	1420177,97
50	389982,25	1420158,71
51	389966,65	1420128,35
52	389965,18	1420123,81
53	389959,39	1420110,54
54	389957,36	1420111,33
55	389949,53	1420094,36
56	389951,39	1420093,82
57	389938,63	1420064,41
58	389940,22	1420063,34
59	389933,17	1420046,12
60	389932,14	1420043,60
61	389928,04	1420038,76
62	389918,12	1420016,89
63	389920,45	1420015,64
64	389905,10	1419994,05
65	389892,81	1419975,61
66	389889,64	1419970,86
67	389881,51	1419958,67
68	389873,59	1419962,70
69	389859,81	1419940,83
70	389853,62	1419931,01
71	389844,78	1419935,69
72	389833,45	1419923,50
73	389817,79	1419895,34
74	389798,98	1419866,28
75	389797,76	1419866,94
76	389785,71	1419850,24
77	389788,22	1419848,57
78	389751,29	1419801,14
79	389729,05	1419769,19
80	389722,31	1419759,51
81	389703,07	1419731,87
82	389708,94	1419727,61
1	389518,32	1419431,92
83	389906,33	1420128,58
84	389918,17	1420157,51
85	389933,64	1420205,65
86	389941,14	1420248,32
87	389947,48	1420295,92
88	389951,57	1420344,94
89	389952,68	1420417,16
90	389946,54	1420462,85
91	389935,69	1420510,00
92	389889,67	1420463,62
93	389875,25	1420434,34
94	389865,40	1420389,16
95	389865,40	1420352,02
96	389868,75	1420322,36
97	389880,76	1420266,20
98	389896,26	1420211,48
99	389905,24	1420179,76
100	389901,23	1420151,66
101	389901,49	1420141,73
102	389900,84	1420129,22
83	389906,33	1420128,58
103	389406,49	1421428,40
104	389391,04	1421473,94
105	389385,12	1421536,38
106	389384,69	1421575,49
107	389376,64	1421635,99
108	389374,53	1421651,89
109	389382,62	1421657,27
110	389382,08	1421671,28
111	389372,31	1421670,43
112	389371,51	1421682,20
113	389369,21	1421708,03
114	389366,16	1421734,24
115	389363,64	1421735,01
116	389364,38	1421763,53
117	389368,96	1421769,88
118	389369,56	1421775,69
119	389370,38	1421783,59
120	389377,19	1421878,38
121	389378,42	1421895,78
122	389380,36	1421922,54
123	389380,82	1421928,99
124	389389,92	1422037,86
125	389451,00	1422288,10
126	389452,30	1422301,06
127	389441,77	1422305,32
128	389446,86	1422325,31
129	389446,00	1422328,73
130	389452,93	1422356,78
131	389474,16	1422351,56
132	389482,65	1422391,35
133	389490,53	1422440,66
134	389491,09	1422447,55
135	389493,52	1422476,65
136	389498,17	1422494,75
137	389502,68	1422512,31
138	389518,65	1422530,47

Обозначение характерных точек границ зоны планируемого размещения линейного объекта	Координаты, м	
	X	Y
1	2	3
139	389544,31	1422649,39
140	389559,41	1422721,60
141	389562,57	1422744,71
142	389555,64	1422744,82
143	389557,77	1422761,83
144	389561,11	1422771,37
145	389577,45	1422838,50
146	389583,83	1422837,33
147	389588,40	1422857,51
148	389595,59	1422891,75
149	389596,78	1422900,52
150	389599,75	1422903,15
151	389601,03	1422916,43
152	389608,87	1423017,47
153	389609,48	1423035,80
154	389610,21	1423058,22
155	389611,77	1423105,24
156	389613,41	1423154,75
157	389622,23	1423254,25
158	389605,02	1423261,69
159	389595,19	1423266,14
160	389611,90	1423312,42
161	389598,32	1423316,00
162	389603,14	1423479,75
163	389611,94	1423664,45
164	389609,42	1423711,39
165	389606,91	1423725,04
166	389595,44	1423790,55
167	389566,06	1423884,17
168	389546,48	1423927,78
169	389380,59	1424368,34
170	389266,33	1424663,95
171	389241,33	1424768,45
172	389236,09	1424837,41
173	389228,87	1425001,32
174	389207,23	1425003,00
175	389198,21	1425008,92
176	389201,63	1424841,69
177	389224,87	1424697,12
178	389330,46	1424407,51
179	389508,98	1423983,34
179'	389479,35	1424053,76
179''	389444,36	1424149,27
179'''	389439,98	1424147,29
180	389553,82	1423866,57
181	389567,94	1423829,45
182	389578,36	1423796,97
183	389585,91	1423766,01
184	389593,01	1423711,09
185	389593,92	1423680,28
186	389593,32	1423627,10
187	389590,95	1423599,59
188	389587,70	1423541,15
189	389583,64	1423269,11
190	389559,46	1423268,96
191	389549,38	1423170,26
192	389544,45	1423119,22
193	389538,11	1423118,63
194	389537,55	1423097,23
195	389527,88	1423074,36
196	389525,46	1423063,00
197	389522,90	1423039,60
198	389520,01	1422990,91
199	389529,16	1422924,25
200	389538,85	1422923,49
201	389536,08	1422883,09
202	389529,31	1422879,79
203	389523,44	1422851,43
204	389525,71	1422849,75
205	389518,26	1422814,07
206	389519,10	1422804,53
207	389514,57	1422787,52
208	389511,71	1422784,97
209	389495,49	1422785,52
210	389494,92	1422782,72
211	389497,84	1422781,83
212	389497,13	1422777,82
213	389493,66	1422778,69
214	389476,64	1422706,68
215	389480,15	1422705,96
216	389493,27	1422705,09
217	389491,33	1422690,16
218	389486,55	1422673,66
219	389470,79	1422678,03
220	389458,14	1422626,21
221	389455,10	1422618,16
222	389457,59	1422616,97
223	389470,32	1422611,51
224	389462,95	1422587,18
225	389454,78	1422587,62
226	389454,05	1422585,38
227	389449,25	1422586,08
228	389441,98	1422559,24
229	389415,88	1422494,73
230	389423,01	1422481,99
231	389415,07	1422444,81
232	389403,13	1422437,83
233	389382,27	1422379,80
234	389395,61	1422375,22
235	389395,90	1422357,35
236	389397,20	1422346,50
237	389403,13	1422346,09
238	389401,24	1422324,59
239	389400,27	1422323,04
240	389396,63	1422309,06
241	389394,61	1422265,71
242	389358,94	1422144,85
243	389337,79	1422064,26
244	389333,08	1422048,80

Обозначение характерных точек границ зоны планируемого размещения линейного объекта	Координаты, м	
	X	Y
1	2	3
245	389331,09	1422042,26
246	389321,95	1422012,29
247	389306,02	1421952,51
248	389305,49	1421950,54
249	389296,96	1421892,34
250	389311,75	1421892,54
251	389313,15	1421892,55
252	389313,23	1421867,93
253	389313,09	1421789,92
254	389312,72	1421766,74
255	389311,37	1421681,41
256	389305,88	1421677,74
257	389326,33	1421457,13
258	389348,74	1421412,76
103	389406,49	1421428,40

2.4 ПЕРЕЧЕНЬ КООРДИНАТ ХАРАКТЕРНЫХ ТОЧЕК ГРАНИЦ ЗОН ПЛАНИРУЕМОГО РАЗМЕЩЕНИЯ ЛИНЕЙНЫХ ОБЪЕКТОВ, ПОДЛЕЖАЩИХ РЕКОНСТРУКЦИИ В СВЯЗИ С ИЗМЕНЕНИЕМ ИХ МЕСТОПОЛОЖЕНИЯ

Перечень координат характерных точек границ зон планируемого размещения линейных объектов, подлежащих реконструкции в связи с изменением их местоположения приведен в таблице 2.2.

Таблица 2.2

Обозначение характерных точек границ зоны планируемого размещения линейного объекта	Координаты, м	
	X	Y
1	2	3
контактная сеть, ВЛ ДПР 27,5кВ		
1	389769,82	1419856,59
2	389797,08	1419893,72
3	389820,22	1419926,3
4	389852,44	1419970,62
5	389828,54	1419988,01
6	389822,86	1419979,76
7	389838,51	1419968,47
8	389815,06	1419936,2
9	389800,24	1419947,02
10	389794,34	1419938,95
11	389809,22	1419928,08
12	389791,87	1419903,66
13	389775,74	1419915,33
14	389769,74	1419907,32
15	389786,01	1419895,55
16	389767,61	1419870,47
17	389752,19	1419881,6
18	389746,37	1419873,42
19	389761,34	1419862,67
1	389769,82	1419856,59
20	389988,45	1420469,42
21	389981,59	1420503,28
22	389992,3	1420505,92
23	389981,22	1420562,83
24	389953,41	1420591,61
25	389942,58	1420618,24
26	389933,31	1420614,48
27	389944,89	1420586,04
28	389971,97	1420558,02
29	389978,76	1420522,56
30	389967,94	1420519,89
31	389978,65	1420467,42
20	389988,45	1420469,42
32	389349,26	1421848,46
33	389348,08	1421891,9
34	389346,86	1421919,41
35	389330,2	1421920,59
36	389330,85	1421932,14
37	389333,18	1421931,89
38	389334,26	1421941,83
39	389331,97	1421942,08
40	389336,66	1421972,61
41	389351,24	1421969,8
42	389350,57	1421965,62
43	389359,23	1421963,93
44	389361,54	1421978
45	389338,48	1421982,44
46	389343,76	1422007,48
47	389365,16	1422002,68
48	389367,38	1422012,52
49	389346	1422017,23
50	389353,08	1422046,39
51	389373,78	1422041,38
52	389376,17	1422051
53	389355,8	1422056,02
54	389364,67	1422083,73
55	389383,12	1422078,98
56	389385,13	1422087,1
57	389386,04	1422091,78
58	389393,92	1422132,19
59	389405,31	1422178,96
60	389417,95	1422218,2
61	389431,35	1422263,38
62	389443,4	1422304,66
63	389441,77	1422305,32
64	389446,86	1422325,31
65	389446	1422328,73
66	389453,04	1422357,21
67	389443,33	1422359,61
68	389435,69	1422328,71
69	389436,54	1422325,33
70	389429,92	1422299,32
71	389431,24	1422298,79
72	389423,04	1422270,66
73	389399,03	1422276,84
74	389395,91	1422263,98
75	389419,33	1422258
76	389413,16	1422237,2
77	389391,44	1422242,67

Обозначение характерных точек границ зоны планируемого размещения линейного объекта	Координаты, м	
	X	Y
78	389388,74	1422232,95
79	389410,31	1422227,61
80	389409,75	1422225,72
81	389388,34	1422231,35
82	389385,58	1422221,43
83	389406,78	1422216,15
84	389402,82	1422203,86
85	389400,64	1422204,4
86	389398,22	1422194,7
87	389399,75	1422194,32
88	389397,12	1422186,17
89	389382,82	1422189,68
90	389378,83	1422173,47
91	389384,93	1422171,75
92	389386,79	1422178,45
93	389393,34	1422176,8
94	389390,23	1422164,53
95	389391,43	1422164,23
96	389385,38	1422139,37
97	389383,44	1422139,87
98	389380,94	1422130,19
99	389383,23	1422129,6
100	389376,6	1422097,53
101	389359,66	1422101,99
102	389344,6	1422053,85
103	389335,19	1422014,53
104	389327,49	1421979,44
105	389321,01	1421938,19
106	389319,62	1421904,37
107	389337,23	1421903,12
108	389338,08	1421891,48
109	389339,27	1421848,19
32	389349,26	1421848,46
110	389597,9	1423113,04
111	389597,83	1423118,41
112	389599,42	1423157,94
113	389600,45	1423186,31
114	389603,11	1423240,84
115	389596,16	1423242,58
116	389597,8	1423254,95
117	389597,89	1423257,54
118	389598,13	1423264,81
119	389595,19	1423266,14
120	389598,47	1423275,22
121	389599,17	1423296,58
122	389599,36	1423301,55
123	389589,47	1423301,94
124	389586,23	1423302,06
125	389585,85	1423292,07
126	389588,88	1423291,96
127	389587,9	1423257,86
128	389587,83	1423255,77
129	389584,29	1423228,16
130	389591,97	1423226,24
131	389590,88	1423196,59
132	389588,54	1423196,72
133	389588,09	1423186,86
134	389590,49	1423186,75
135	389589,46	1423162,93
136	389551,78	1423164,38
137	389551,39	1423154,3
138	389589,22	1423152,92
139	389588,02	1423123,39
140	389550,72	1423124,76
141	389550,49	1423114,77
142	389588,31	1423113,37
110	389597,9	1423113,04
ВЛ АБ 10кВ		
143	389998,19	1420506,51
144	389996,94	1420512,73
145	389998,17	1420525,43
146	389993,5	1420544,97
147	389970,2	1420599,69
148	389943,01	1420654,33
149	389935,85	1420650,77
150	389962,93	1420596,34
151	389986,02	1420541,85
152	389990,08	1420524,87
153	389988,92	1420512,96
154	389990,31	1420505,12
143	389998,19	1420506,51
155	389366,68	1421723,76
156	389365,66	1421734,39
157	389363,64	1421735,01
158	389364,06	1421751,13
159	389362,06	1421771,97
160	389359,21	1421801,32
161	389371,82	1421803,66
162	389374,26	1421837,56
163	389374,91	1421858,27
164	389377,42	1421893,07
165	389380,24	1421927,97
166	389382,66	1421962,89
167	389385,55	1421997,72
168	389388,38	1422037,43
169	389396,85	1422076,2
170	389401,58	1422095,63
171	389406,26	1422115,1
172	389415,66	1422153,95
173	389425,55	1422192,68
174	389434,22	1422226,62
175	389441,34	1422255,86
176	389447,51	1422286,64
177	389439,67	1422288,21
178	389433,53	1422257,59
179	389426,46	1422228,55
180	389417,8	1422194,66
181	389407,9	1422155,88

Обозначение характерных точек границ зоны планируемого размещения линейного объекта	Координаты, м	
	X	Y
182	389398,48	1422116,98
183	389393,81	1422097,51
184	389389,05	1422078
185	389380,44	1422038,58
186	389377,58	1421998,33
187	389374,68	1421963,5
188	389372,26	1421928,57
189	389369,45	1421893,68
190	389366,92	1421858,67
191	389365,87	1421822,35
192	389349,48	1421819,37
193	389354,1	1421771,21
194	389358,72	1421722,99
155	389366,68	1421723,76

2.5 ПРЕДЕЛЬНЫЕ ПАРАМЕТРЫ РАЗРЕШЕННОГО СТРОИТЕЛЬСТВА, РЕ-КОНСТРУКЦИИ ОБЪЕКТОВ КАПИТАЛЬНОГО СТРОИТЕЛЬСТВА, ВХОДЯЩИХ В СОСТАВ ЛИНЕЙНЫХ ОБЪЕКТОВ В ГРАНИЦАХ ЗОН ИХ ПЛАНИРУЕМОГО РАЗМЕЩЕНИЯ

Согласно ст. 36 Градостроительного кодекса РФ от 29.12.2004 г. №190-ФЗ действие градостроительного регламента, устанавливающего предельные параметры земельных участков, в том числе их площадь, предельные параметры разрешенного строительства, реконструкции объектов капитального строительства, не распространяется на земельные участки, предназначенные для размещения линейных объектов и (или) занятые линейными объектами, в т.ч. автомобильными дорогами.

Таким образом, предельные параметры застройки территории в границах зон планируемого размещения объектов капитального строительства, входящих в состав проектируемых линейных объектов, не определяются.

2.6 ИНФОРМАЦИЯ О НЕОБХОДИМОСТИ ОСУЩЕСТВЛЕНИЯ МЕРОПРИЯТИЙ ПО ЗАЩИТЕ СОХРАНЯЕМЫХ ОБЪЕКТОВ КАПИТАЛЬНОГО СТРОИТЕЛЬСТВА, СУЩЕСТВУЮЩИХ И СТРОЯЩИХСЯ НА МОМЕНТ ПОДГОТОВКИ ПРОЕКТА ПЛАНИРОВКИ ТЕРРИТОРИИ, А ТАКЖЕ ОБЪЕКТОВ КАПИТАЛЬНОГО СТРОИТЕЛЬСТВА, ПЛАНИРУЕМЫХ К СТРОИТЕЛЬСТВУ В СООТВЕТСТВИИ С РАННЕ УТВЕРЖДЕННОЙ ДОКУМЕНТАЦИЕЙ ПО ПЛАНИРОВКЕ ТЕРРИТОРИИ, ОТ ВОЗМОЖНОГО НЕГАТИВНОГО ВОЗДЕЙСТВИЯ В СВЯЗИ С РАЗМЕЩЕНИЕМ ЛИНЕЙНЫХ ОБЪЕКТОВ

Все работы выполняются в соответствии с требованиями СниП 12-03-2001 «Безопасность труда в строительстве», СниП 12-04-2002 «Безопасность труда в строительстве», «Правил безопасности опасных производственных объектов, на которых используются подъемные сооружения» (Приказ Ростехнадзора от 12.11.2013 №533), СП 12-135-2003 «Безопасность труда в строительстве. Отраслевые типовые инструкции по охране труда».

Работы должны выполняться в соответствии с проектом производства работ (ППР) и технологическими картами.

При производстве работ предусмотреть выполнение следующих мероприятий:

- получить письменное Разрешение эксплуатирующей организации на производство работ в границах проектирования объекта;
- из числа инженерно-технических работников, Подрядчиком должно быть назначено лицо, ответственное за безопасное производство работ, под постоянным руководством которого выполняются все виды работ в охранной зоне и ответственного исполнителя работ;
- В подготовительный период производится расчистка территории от кустарника и мелколесья, доставка к месту работ строительных машин, механизмов и оборудования.

Осуществляется перенос, шурфовка и защита линий связи, СЦБ, электроснабжения и других инженерных коммуникаций.

До начала работ должно быть выполнено отключение и обрезка подводящих наружных инженерных сетей. Наружные инженерные сети к объектам должны быть отключены и заглушены за зоной влияния проведения работ.

С целью исключения повреждения (продавливание) в местах пересечения коммуникации с транспортными путями строительных машин уложить настилы, уменьшающие удельную нагрузку на сети.

- В качестве защиты конструкций от разрушений применены следующие мероприятия:
- использование фундаментов достаточной несущей способности и прочности;
- использование конструкций необходимой несущей способности;
- применение материалов для защиты от коррозии в соответствии с действующими нормативными документами.

В качестве мероприятий, предотвращающих подтопление использовано искусственное повышение поверхности площадки строительства, устройство дренажных лотков.

Принятые проектные решения и расчеты строительных конструкций соответствуют требованиям СП 14.13330.2014 «Строительство в сейсмических районах» и СП 22.13330.2011, «Основания зданий и сооружений».

Принятые технические решения обеспечивают безопасную эксплуатацию проектируемого сооружения и безопасное использование прилегающих к ним территорий в соответствии с Федеральным законом №384-ФЗ «Технический регламент о безопасности зданий и сооружений».

2.7 ИНФОРМАЦИЯ О НЕОБХОДИМОСТИ ОСУЩЕСТВЛЕНИЯ МЕРОПРИЯТИЙ ПО СОХРАНЕНИЮ ОБЪЕКТОВ КУЛЬТУРНОГО НАСЛЕДИЯ ОТ ВОЗМОЖНОГО НЕГАТИВНОГО ВОЗДЕЙСТВИЯ В СВЯЗИ С РАЗМЕЩЕНИЕМ ЛИНЕЙНЫХ ОБЪЕКТОВ

В соответствии с письмом от 17.03.2023 г. №5174-12-02@ Министерства культуры Российской Федерации, сведений администрации Артемовского городского округа от 18.01.2023 г. №Р-01-12130/16 в границах исследуемой территории расположен объект культурного наследия регионального значения – Сопка Орлова. Поселение.

В связи с особенностью размещаемого объекта – линейного объекта железнодорожной инфраструктуры – мероприятия по защите объектов культурного наследия от возможного негативного воздействия в связи с размещением этого объекта в составе проекта планировки территории не разрабатывались. Необходимые мероприятия, при их необходимости, следует разработать и согласовать с органом по охране объектов культурного наследия на стадии архитектурно-строительного проектирования.

2.8 ИНФОРМАЦИЯ О НЕОБХОДИМОСТИ ОСУЩЕСТВЛЕНИЯ МЕРОПРИЯТИЙ ПО ОХРАНЕ ОКРУЖАЮЩЕЙ СРЕДЫ

При организации строительной площадки предусмотреть ряд мероприятий по охране окружающей среды в соответствии с:

- Постановлением Правительства Российской Федерации №87 от 16.02.2008г.;
- Федеральным законом №7-ФЗ от 10.01.2002г. «Об охране окружающей среды»;
- Методическим пособием по разработке решений по экологической безопасности строительства в составе ПОС (ОАО «ПКТИ Промстрой» 2003г.).

В период строительства и эксплуатации проектируемого линейного объекта необходимо вести мониторинг окружающей среды по основным компонентам (атмосферный воздух, физические факторы воздействия (шум), подземные воды, почвы).

Атмосферный воздух

С целью предотвращения и снижения отрицательного воздействия, исключения возможных неблагоприятных последствий на окружающую среду, выполняются мероприятия по обеспечению снижения вредных выбросов в атмосферу, образующихся в процессе проведения работ.

В период проведения строительных работ, для снижения выбросов в атмосферу, рекомендуется:

- использование автотранспорта и спецтехники, прошедшей ежегодный техосмотр;
- снизить до минимума время работы двигателей автотранспорта и техники в холостом режиме;
- заправка машин горюче-смазочными материалами должна осуществляться только на топливозаправочных пунктах и в местах постоянной дислокации механизмов.

Реализация указанных мероприятий сведет ущерб воздушного бассейна к минимуму.

Почвенный покров

В процессе строительства и эксплуатации объекта, вопросы охраны земель и их последующего восстановления на предприятии рассматриваются как приоритетные, с учетом воздействия на испрашиваемую территорию, за счёт следующих предлагаемых мероприятий:

- максимальное использование площади земель без привлечения дополни-

тельных новых территорий;

- рациональное размещение объекта на испрашиваемом земельном участке;
- своевременное проведение работ по восстановлению и благоустройству территории после строительства объекта;
- ведение производственного контроля качества почв (почвенный мониторинг);
- проведение работ по восстановлению нарушенных территорий, рекультивация земель после завершения эксплуатации объекта.

Растительный и животный мир

Воздействие на растительный покров. При строительстве объекта и его функционировании, в целях снижения и предотвращения неблагоприятных последствий, рекомендуется предусмотреть:

- мероприятия по снижению химической нагрузки на территорию и влияние ее на почвенно-растительный покров (при необходимости (обнаружении) химического загрязнения);
- мероприятия по минимальному изъятию земель;
- мероприятия по восстановлению нарушенных территорий среды обитания растительного покрова;
- мероприятия по избеганию разлива бензина и нефтепродуктов в почву, грунты, поверхностные и подземные воды;
- мероприятия по поддержанию в рабочем состоянии все водопропускные и водоотводящие сооружения во избежание подтопления и гибели растительности на прилегающих территориях.

Воздействие на животный мир. При строительстве объекта и его функционировании, в целях снижения и предотвращения неблагоприятных последствий, рекомендуется предусмотреть:

- мероприятия по максимальному сохранению природного ландшафта и исключение по возможности непосредственных воздействий на среду обитания животных;
- мероприятия по восстановлению и озеленению нарушенных в процессе строительства территорий с формированием зон рекреации;
- при необходимости (обнаружении) химического загрязнения предусмотреть мероприятия по снижению химической нагрузки на территорию и влияние ее на снижение численности почвенной микро- и мезофауны в результате подкисления почв, загрязнения их тяжелыми металлами;
- мероприятия по снижению химической нагрузки на территорию и влияние ее на снижение численности почвенной микро- и мезофауны в результате подкисления почв, загрязнения их тяжелыми металлами (при необходимости (обнаружении) химического загрязнения);
- предусмотреть установку ашлагов во избежание гибели животных под колесами автотранспорта (весь период строительства и эксплуатации объекта);
- предусмотреть мероприятия по сохранению мест нереста, нагула для рыб в водоемах.

Воздействия на особо охраняемые природные территории. В районе проектируемых работ и в зоне возможного их влияния, особо охраняемые природные территории (ООПТ) федерального, регионального и местного значения отсутствуют.

2.9 ИНФОРМАЦИЯ О НЕОБХОДИМОСТИ ОСУЩЕСТВЛЕНИЯ МЕРОПРИЯТИЙ ПО ЗАЩИТЕ ТЕРРИТОРИИ ОТ ЧРЕЗВЫЧАЙНЫХ СИТУАЦИЙ ПРИРОДНОГО И ТЕХНОГЕННОГО ХАРАКТЕРА, В ТОМ ЧИСЛЕ ПО ОБЕСПЕЧЕНИЮ ПОЖАРНОЙ БЕЗОПАСНОСТИ И ГРАЖДАНСКОЙ ОБОРОНЕ

1.1 Мероприятия по защите территории от чрезвычайных ситуаций Чрезвычайная ситуация – обстановка на определенной территории или акватории, сложившаяся в результате аварии, опасного природного явления, катастрофы, стихийного или иного бедствия, которые могут повлечь или повлекли за собой человеческие жертвы, ущерб здоровью людей или окружающей природной среде, значительные материальные потери и нарушение условий жизнедеятельности людей. Различают чрезвычайные ситуации по характеру источника (природные, техногенные, биологосоциальные и военные) и по масштабам (по ГОСТ Р 22.0.02).

Предупреждение чрезвычайных ситуаций – комплекс мероприятий, проводимых заблаговременно и направленных на максимально возможное уменьшение риска возникновения чрезвычайных ситуаций, а также на сохранение здоровья людей, снижение размеров ущерба окружающей среде и материальных потерь в случае их возникновения.

Возможными источниками чрезвычайных ситуаций техногенного и природного характера могут являться:

- некачественное строительство;
- обрушение и повреждение сооружений и установок;
- механические повреждения;
- отклонения климатических условий от обычных (сильные морозы, паводки, ураганные ветры, смерчи и пр.) и др.

В соответствии с решением совместного заседания Совета Безопасности РФ и президиума Государственного совета РФ от 13.11.2003 г. «О мерах по обеспечению защищенности критически важных для национальной безопасности объектов инфраструктуры и населению страны от угроз техногенного, природного характера и террористических проявлений» (протокол №4, подпункт 5а) и Приказа МЧС РФ от 04.11.2004 г. №506 собственник объектов проектирования должен организовать разработку паспорта безопасности опасного объекта.

Проектные решения по инженерно-техническим мероприятиям предупреждения ЧС техногенного и природного характера должны быть разработаны с учетом:

- возможных аварий на строящемся объекте;
- возможных аварий на рядом расположенных потенциально опасных объектах и транспортных коммуникациях;
- проявления опасных природных процессов.

Мероприятия по подготовке к защите проводятся заблаговременно с учетом возможных опасностей и угроз. Они планируются и осуществляются дифференцированно, с учетом особенностей расположения объектов, природно- климатических и других местных условий. Объемы, содержание и сроки проведения этих мероприятий определяются на основании прогнозов природной и техногенной опасности на соответствующих территориях, исходя из принципа разумной достаточности, с учетом экономических возможностей по их подготовке и реализации. Как правило, они осуществляются силами и средствами предприятий, учреждений, организаций, органов местного самоуправления, органов исполнительной власти субъектов Российской Федерации, на территории которых возможна или возникла чрезвычайная ситуация.

Важным мероприятием по защите от чрезвычайных ситуаций природного и техногенного характера является своевременное оповещение и информирование людей о возникновении или угрозе возникновения какой-либо опасности. Под оповещением понимается доведение в сжатые сроки заранее установленных сигналов, распоряжений и информации относительно возникающих угроз и порядка поведения в этих условиях.

В системе РСЧС порядок оповещения населения предусматривает, прежде всего, при любой чрезвычайной ситуации включение электрических сирен, прерывистый звук которых означает передачу единого сигнала опасности

«Внимание всем!». Услышав этот сигнал, необходимо немедленно включить радиоприемник или телевизор и прослушать информацию о характере и масштабах угрозы, а также рекомендации о поведении в этих условиях.

Решение на использование систем оповещения ГО принимает соответствующий руководитель. Руководители на своих подведомственных территориях для передачи сигналов и информации оповещения имеют право приостанавливать трансляцию программ по сетям радио, телевизионного и проводного вещания независимо от ведомственной принадлежности, организационно-правовых форм и форм собственности. Сигналы (распоряжения) и информация оповещения передаются оперативными дежурными службами органов, осуществляющих управление гражданской обороной, вне всякой очереди, с использованием всех имеющихся в их распоряжении средств связи и оповещения. Оперативные дежурные службы органов, осуществляющих управление гражданской обороной, получив сигналы (распоряжения) или информацию оповещения, подтверждают их получение и немедленно доводят полученный сигнал (распоряжение) до подчиненных органов управления и населения с последующим докладом соответствующему руководителю. Вывод населения в этом случае может осуществляться при малом времени упреждения и в условиях воздействия на людей поражающих факторов чрезвычайной ситуации.

1.2 Мероприятия по гражданской обороне

Гражданская оборона – это система мероприятий по подготовке к защите и по защите населения, материальных и культурных ценностей на территории Российской Федерации от опасностей, возникающих при ведении военных действий или вследствие этих действий, а также от чрезвычайных ситуаций природного и техногенного характера.

Федеральным законом РФ «О гражданской обороне» установлены следующие основные задачи гражданской обороны:

- обучение населения способам защиты от опасностей, возникающих при ведении военных действий или вследствие этих действий;
- эвакуация населения, материальных и культурных ценностей в безопасные районы;
- предоставление населению убежищ и средств индивидуальной защиты;
- проведение мероприятий по световой маскировке и другим видам маскировки;
- проведение аварийно-спасательных работ в случае возникновения опасности для населения при ведении военных действий или вследствие этих действий;
- первоочередное обеспечение населения, пострадавшего при ведении военных действий или вследствие этих действий (медицинское обслуживание, включая оказание первой медицинской помощи, срочное предоставление жилья и принятие других необходимых мер);
- борьба с пожарами, возникающими при ведении военных действий или вследствие этих действий;
- разведка и обозначение районов, подвергшихся радиоактивному загрязнению, химическому, биологическому и другому заражению;
- обеззараживание населения, техники, зданий, территорий и проведение других необходимых мероприятий;
- восстановление и поддержание порядка в районах, пострадавших при ведении военных действий или вследствие этих действий;
- срочное восстановление функционирования необходимых коммунальных служб в военное время;
- срочное захоронение трупов в военное время;
- разработка и осуществление мер, направленных на сохранение объектов, необходимых для устойчивого функционирования экономики и выживания населения в военное время;
- обеспечение постоянной готовности сил и средств гражданской обороны.

Основной целью отнесения объекта к категории по гражданской обороне является сохранение объекта и защита персонала от опасностей, возникающих при ведении военных действий или вследствие этих действий, путем заблаговременной разработки и реализации мероприятий по гражданской обороне.

При определении категории объекта учитываются показатели, определяющие роль объекта в экономике региона и Государства в целом, а также особые условия, характеризующие степень потенциальной опасности проектируемого объекта в период его эксплуатации, как в мирное, так и в военное время, с учетом месторасположения объекта.

Основными показателями при определении категории объекта по гражданской обороне являются объемы работ по обеспечению выполнения мобилизационного задания федерального, регионального и областного уровней.

Проектируемое сооружение не является категоризованным по ГО объектом.

1.3 Мероприятия по обеспечению пожарной безопасности

В соответствии с ГОСТ 12.1.004-91 система обеспечения пожарной безопасности объекта защиты включает в себя:

- систему предотвращения пожара;
- систему противопожарной защиты;
- комплекс организационно-технических мероприятий по обеспечению пожарной безопасности.

Система предотвращения пожара

Система предотвращения пожаров должна обеспечить исключение условий возникновения пожаров.

Исключение условий возникновения пожаров достигается исключением следующих условий образования горючей среды и исключением условий образования в горючей среде источников зажигания.

На проектируемом объекте исключение условий образования горючей среды и условий образования источников зажигания достигается следующими организационными, техническими и технологическими мероприятиями:

- размещение объекта на удалении от потенциальных источников пожарной опасности;
- использование негорючих веществ и материалов (провода, тросы, изоляторы, опоры и т.д.);
- применение быстродействующих средств защитного отключения электроустановки.

Система противопожарной защиты

Целью создания систем противопожарной защиты является защита людей и имущества от воздействия опасных факторов пожара и ограничение его последствий.

Защита людей и имущества от воздействия опасных факторов пожара и ограничение его последствий обеспечиваются снижением динамики нарастания опасных факторов пожара, эвакуацией людей и имущества в безопасную зону и тушением пожара.

Системы противопожарной защиты должны обладать надежностью и устойчивостью к воздействию опасных факторов пожара в течение времени, необходимого для достижения целей обеспечения пожарной безопасности.

Комплекс организационно-технических мероприятий по обеспечению пожарной безопасности

В соответствии с ГОСТ 12.1.004-91 к комплексу организационно- технических мероприятий относятся:

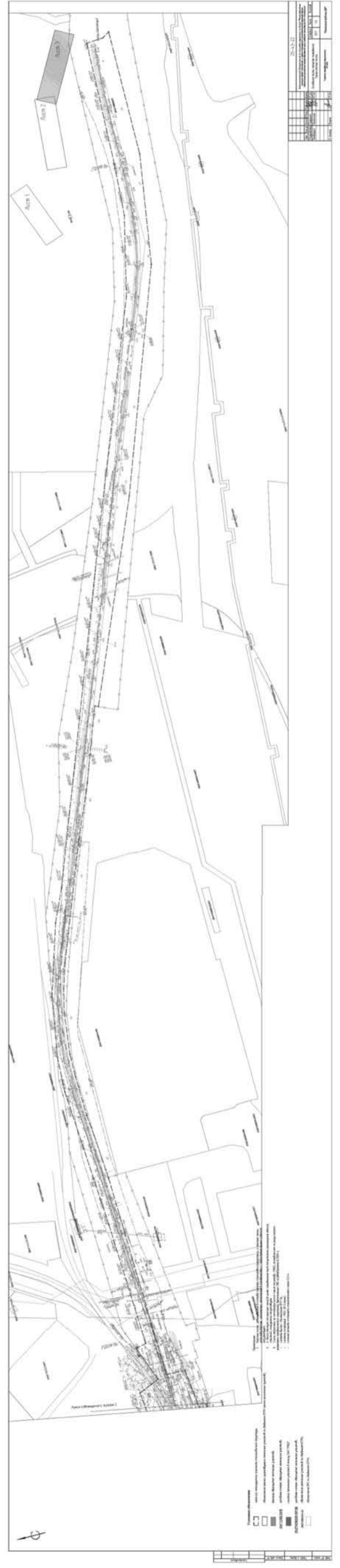
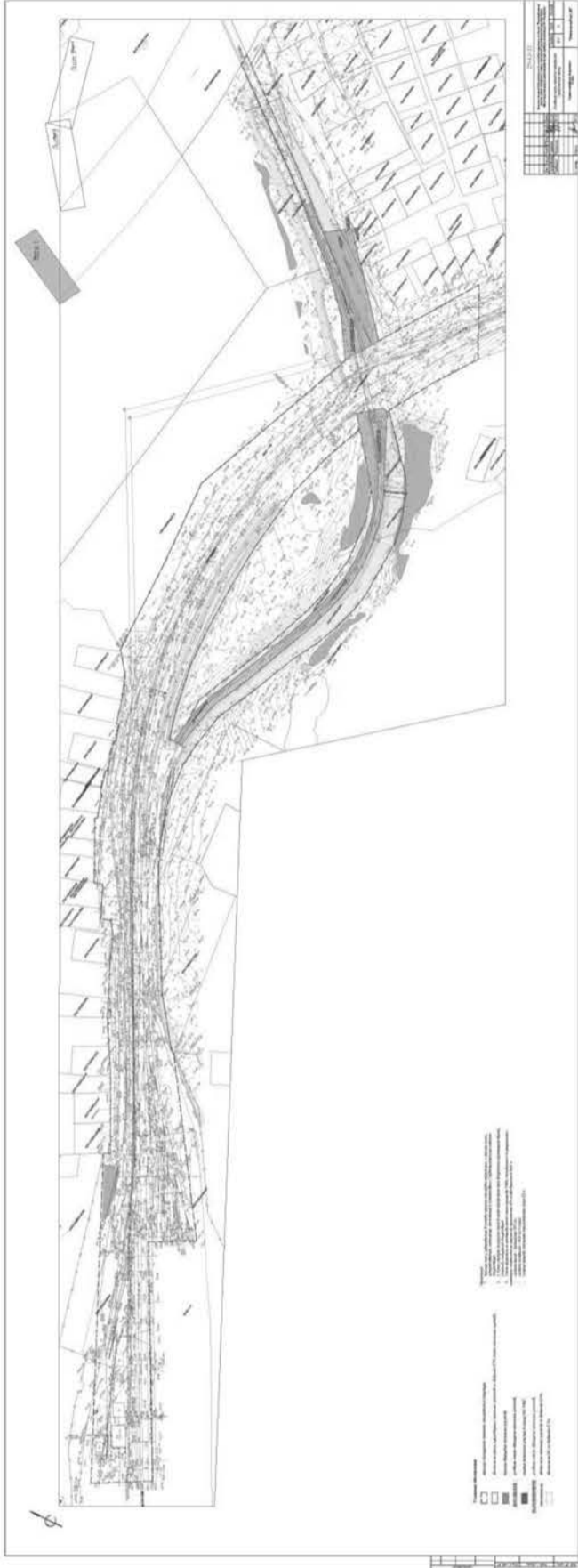
- организация пожарной охраны, организация ведомственных служб пожарной безопасности в соответствии законодательства Российской Федерации;
- паспортизация веществ, материалов, изделий, технологических процессов, зданий и сооружений в части обеспечения пожарной безопасности;
- организация обучения работающих правилам пожарной безопасности на производстве;
- разработка и реализация инструкций о порядке обращения с пожароопасными веществами и материалами, о соблюдении противопожарного режима и действиях людей при возникновении пожара;
- изготовление и применение средств наглядной агитации по обеспечению пожарной безопасности;
- разработка мероприятий по действиям администрации, рабочих и служащих на случай возникновения пожара и организация эвакуации людей;
- обеспеченность основными видами и количеством пожарной техники.
- При строительстве и вводе объекта в эксплуатацию необходимо организовать:
 - обучение работающих правилам пожарной безопасности;
 - разработать и реализовать инструкции о порядке обращения с пожароопасными веществами и материалами, о соблюдении противопожарного режима и действиях людей при возникновении пожара;
 - изготавливать и применять средства наглядной агитации по обеспечению пожарной безопасности;
 - организовывать порядок хранения пожароопасных веществ и материалов.

1.4 Подготовка персонала в области гражданской обороны и защиты от чрезвычайных ситуаций

Важным фактором, влияющим на результативность защитных мероприятий, является подготовка персонала в области гражданской обороны и защиты от чрезвычайных ситуаций.

Под ней понимается целенаправленная деятельность федеральных органов исполнительной власти, органов исполнительной власти субъектов Российской Федерации, органов местного самоуправления и организаций, направленная на овладение всеми группами населения знаниями и практическими навыками по защите от чрезвычайных ситуаций природного и техногенного характера, а также от опасностей, возникающих при ведении военных действий или вследствие этих действий.

Обучение в области гражданской обороны и защиты от чрезвычайных ситуаций осуществляется в рамках единой системы подготовки населения. Оно является обязательным и проводится в учебных заведениях МЧС России, в учреждениях повышения квалификации федеральных органов исполнительной власти и организаций, в учебно-методических центрах по гражданской обороне и чрезвычайным ситуациям субъектов Российской Федерации, на курсах гражданской обороны муниципальных образований, по месту работы, учебы и проживания граждан.



РАЗДЕЛ 2. ПРОЕКТ МЕЖЕВАНИЯ ТЕРРИТОРИИ. ТЕКСТОВАЯ ЧАСТЬ

1.1 ПЕРЕЧЕНЬ ОБРАЗУЕМЫХ ЗЕМЕЛЬНЫХ УЧАСТКОВ

Перечень и сведения о площади образуемых земельных участков, в том числе возможные способы их образования

Проектируемый объект расположен в границах кадастровых кварталов 25:27:030201, 25:27:080001, 25:27:030205, 25:27:030203, 25:27:030204, 25:27:010001.

Перечень и сведения о площади образуемых земельных участков, в том числе возможные способы их образования, представлены в таблице 1.

Таблица 1

Условные номера образуемых земельных участков	Номера характерных точек образуемых земельных участков	Площадь образуемых земельных участков, кв. м.	Способы образования земельных участков*	Кадастровые номера земельных участков, из которых образуются земельные участки	Сведения об отнесении образуемого земельного участка к определенной категории земель или сведения о необходимости перевода земельного участка из состава земель одной категории в другую
:205:3У1	1-3	44	1	25:27:030205:205	Земли населенных пунктов
:443:3У1	8-14	2151	1	25:27:030205:443	Земли населенных пунктов
:442:3У1	4-7	246	1	25:27:030205:442	Земли населенных пунктов

*1. раздел земельного участка, в результате которого одновременно образуются несколько земельных участков.

Способ образования земельных участков определен в соответствии со статьей 11.2 Земельного кодекса Российской Федерации.

Сведения об отнесении (неотнесении) образуемых земельных участков к территории общего пользования.

Проектом межевания территории не предусматривается образование земельных участков, которые будут отнесены к территориям общего пользования или имуществу общего пользования.

Целевое назначение лесов, вид (виды) разрешенного использования лесного участка, количественные и качественные характеристики лесного участка, сведения о нахождении лесного участка в границах особо защитных участков лесов (в случае, если подготовка проекта межевания территории осуществляется в целях определения местоположения границ образуемых и (или) изменяемых лесных участков).

В границах проекта межевания территории земли лесного фонда отсутствуют.

Условные номера образуемых земельных участков, кадастровые номера или иные ранее присвоенные государственные учетные номера существующих земельных участков, в отношении которых предполагается их резервирование и (или) изъятие для государственных или муниципальных нужд, их адреса или описание местоположения, перечень и адреса расположенных на таких земельных участках объектов недвижимого имущества (при наличии сведений о них в Едином государственном реестре недвижимости).

Проектом межевания территории предусмотрены земельные участки 25:27:030201:10730 и 25:27:000000:10830, в отношении которых предполагается их изъятие для государственных или муниципальных нужд (в пользу ОАО «РЖД»).

Перечень кадастровых номеров существующих земельных участков, на которых линейный объект может быть размещен на условиях сервитута, публичного сервитута, их адреса или описание местоположения, перечень и адреса расположенных на таких земельных участках объектов недвижимого имущества (при наличии сведений о них в Едином государственном реестре недвижимости).

В проекте межевания отсутствуют земельные участки, на которых линейный объект может быть размещен на условиях сервитута, публичного сервитута.

1.2 ПЕРЕЧЕНЬ КООРДИНАТ ХАРАКТЕРНЫХ ТОЧЕК ОБРАЗУЕМЫХ ЗЕМЕЛЬНЫХ УЧАСТКОВ

Перечень координат образуемых (изменяемых) земельных участков приведен в системе координат МСК-25 (зона 1) в таблице 2.

Таблица 2

Номера характерных точек образуемых земельных участков	Координаты	
	X	Y
	:205:3У1	
1	390072.85	1420672.88
2	390055.84	1420663.26
3	390069.53	1420676.13
1	390072.85	1420672.88
	:443:3У1	
8	390085.97	1420660.80
9	390078.00	1420667.73
10	390072.83	1420672.87
11	390055.82	1420663.25
12	390025.96	1420645.74
13	389973.62	1420598.14
14	389977.14	1420590.64
15	390006.57	1420607.70
16	390052.98	1420638.29
8	390085.97	1420660.80
	:442:3У1	
4	390069.53	1420676.13
5	390064.58	1420680.67
6	390025.98	1420645.75
7	390055.84	1420663.26
4	390069.53	1420676.13

1.3 СВЕДЕНИЯ О ГРАНИЦАХ ТЕРРИТОРИИ, ПРИМЕНИТЕЛЬНО К КОТОРОЙ ОСУЩЕСТВЛЯЕТСЯ ПОДГОТОВКА ПРОЕКТА МЕЖЕВАНИЯ, СОДЕРЖАНИЕ ПЕРЕЧЕНЬ КООРДИНАТ ХАРАКТЕРНЫХ ТОЧЕК ТАКИХ ГРАНИЦ В СИСТЕМЕ КООРДИНАТ, ИСПОЛЬЗУЕМОЙ ДЛЯ ВЕДЕНИЯ ЕДИНОГО ГОСУДАРСТВЕННОГО РЕЕСТРА НЕДВИЖИМОСТИ

Перечень координат характерных точек границ территории, применительно к которой осуществляется подготовка проекта межевания, приведен в таблице 3.

Таблица 3

Обозначение характерных точек	Координаты, м	
	X	Y
1	2	3
1	390072.85	1420672.88
2	390055.84	1420663.26
3	390069.53	1420676.13
1	390072.85	1420672.88
8	390085.94	1420660.78
9	390078.05	1420667.79
10	390072.89	1420672.84
11	390055.84	1420663.26
12	390025.98	1420645.75
13	389973.64	1420598.16

Обозначение характерных точек	Координаты, м	
	X	Y
14	389977.11	1420590.63
8	390085.94	1420660.78
4	390069.53	1420676.13
5	390064.58	1420680.67
6	390025.98	1420645.75
7	390055.84	1420663.26
4	390069.53	1420676.13
1	390055.84	1420663.26
2	390076.33	1420674.84
3	390072.03	1420678.48
1	390055.84	1420663.26

1.4 ВИД РАЗРЕШЕННОГО ИСПОЛЬЗОВАНИЯ ОБРАЗУЕМЫХ ЗЕМЕЛЬНЫХ УЧАСТКОВ, ПРЕДНАЗНАЧЕННЫХ ДЛЯ РАЗМЕЩЕНИЯ ЛИНЕЙНЫХ ОБЪЕКТОВ И ОБЪЕКТОВ КАПИТАЛЬНОГО СТРОИТЕЛЬСТВА, ПРОЕКТИРУЕМЫХ В СОСТАВЕ ЛИНЕЙНОГО ОБЪЕКТА, А ТАКЖЕ СУЩЕСТВУЮЩИХ ЗЕМЕЛЬНЫХ УЧАСТКОВ, ЗАНЯТЫХ ЛИНЕЙНЫМИ ОБЪЕКТАМИ И ОБЪЕКТАМИ КАПИТАЛЬНОГО СТРОИТЕЛЬСТВА, ВХОДЯЩИМИ В СОСТАВ ЛИНЕЙНЫХ ОБЪЕКТОВ, В СООТВЕТСТВИИ С ПРОЕКТОМ ПЛАНИРОВКИ ТЕРРИТОРИИ

Вид разрешенного использования образуемых земельных участков, предназначенных для размещения линейных объектов и объектов капитального строительства, проектируемых в составе линейных объектов, указан в соответствии с Приказом Росреестра от 10.11.2020 г. N П/0412 «Об утверждении классификатора видов разрешенного использования земельных участков» и в соответствии с проектом планировки территории. Сведения о видах разрешенного использования образуемых земельных участков приведены в таблице ниже.

Условные номера образуемых земельных участков	Вид разрешенного использования образуемых земельных участков
:205:3У1	Железнодорожный транспорт (7.1)
:443:3У1	Железнодорожный транспорт (7.1)
:442:3У1	Железнодорожный транспорт (7.1)

Перечень существующих земельных участков, занятых линейными объектами и объектами капитального строительства, входящими в состав линейных объектов, в соответствии с проектом планировки территории, с указанием вида разрешенного использования представлен в таблице ниже.

№п/п	Кадастровый номер земельного участка	Категория земель	Вид разрешенного использования
1	25:27:000000:3	Земли населенных пунктов	Под объекты транспорта Железнодорожного
2	25:27:030201:10730	Земли населенных пунктов	Полоса отвода железной дороги
3	25:27:000000:10830	Земли населенных пунктов	Полоса отвода железной дороги

№п/п	Кадастровый номер земельного участка	Категория земель	Вид разрешенного использования
4	25:27:030205:443	Земли населенных пунктов	Железнодорожный транспорт, железнодорожные пути, обслуживание железнодорожных перевозок, размещение автомобильных дорог, стоянки транспорта общего пользования, стоянка транспортных средств, воздушный транспорт, трубопроводный транспорт, энергетика, связь, улично-дорожная сеть, благоустройство территории.
5	25:27:030205:205	Земли населенных пунктов	строительство автомобильной дороги Владивосток - Находка - порт Восточный на участке км 0 - км 18+500 (II пусковой комплекс)
6	25:27:030205:442	Земли населенных пунктов	железнодорожный транспорт, железнодорожные пути, обслуживание железнодорожных перевозок, размещение автомобильных дорог, стоянки транспорта общего пользования, стоянка транспортных средств, воздушный транспорт, трубопроводный транспорт, энергетика, связь, улично-дорожная сеть, благоустройство территории
7	25:27:030201:10965	Земли населенных пунктов	Железнодорожный транспорт (7.1) ¹
8	25:27:030201:11192	Земли населенных пунктов	Железнодорожный транспорт (7.1) ¹
9	25:27:030201:11194	Земли населенных пунктов	Железнодорожный транспорт (7.1) ¹
10	25:27:030201:11193	Земли населенных пунктов	Железнодорожный транспорт (7.1) ¹
11	25:27:030201:11195	Земли населенных пунктов	Железнодорожный транспорт (7.1) ¹

1 – Смена вида разрешенного использования

**АДМИНИСТРАЦИЯ
АРТЕМОВСКОГО ГОРОДСКОГО ОКРУГА
ПОСТАНОВЛЕНИЕ**

№ 850-па

10.10.2024

О ВНЕСЕНИИ ИЗМЕНЕНИЙ В ПОСТАНОВЛЕНИЕ АДМИНИСТРАЦИИ АРТЕМОВСКОГО ГОРОДСКОГО ОКРУГА ОТ 26.02.2015 № 1670-ПА «ОБ УТВЕРЖДЕНИИ ПОРЯДКА ПРЕДОСТАВЛЕНИЯ ГРАЖДАНАМ СЛУЖЕБНЫХ ЖИЛЫХ ПОМЕЩЕНИЙ МУНИЦИПАЛЬНОГО СПЕЦИАЛИЗИРОВАННОГО ЖИЛИЩНОГО ФОНДА В АРТЕМОВСКОМ ГОРОДСКОМ ОКРУГЕ» (В РЕД. ОТ 12.01.2023 № 11-ПА)

В целях приведения нормативно правового акта в соответствие с действующим законодательством, руководствуясь ст. 93 Жилищного кодекса Российской Федерации, Федеральным законом от 06.10.2003 № 131-ФЗ «Об общих принципах организации местного самоуправления в Российской Федерации», Уставом Артемовского городского округа Приморского края,

1. Внести следующие изменения в постановление администрации Артемовского городского округа от 26.02.2015 № 1670-па «Об утверждении Порядка предоставления гражданам служебных жилых помещений муниципального специализированного жилищного фонда в Артемовском городском округе» (в ред. от 12.01.2023 № 11-па):

1.1. В преамбуле постановления вместо «постановлениями Правительства Российской Федерации от 21.01.2006 № 25 «Об утверждении Правил пользования жилыми помещениями», от 26.01.2006 № 42 «Об утверждении Правил отнесения жилого помещения к специализированному жилищному фонду и типовых договоров найма специализированных жилых помещений» читать «постановлением Правительства Российской Федерации от 26.01.2006 № 42 «Об утверждении Правил отнесения жилого помещения к специализированному жилищному фонду и типовых договоров найма специализированных жилых помещений», приказом Министра России от 14.05.2021 № 292/пр «Об утверждении правил пользования жилыми помещениями».

1.2. Изложить подпункт 2.2.2 приложения к постановлению в новой редакции: «2.2.2. Работникам муниципальных учреждений Артемовского городского округа.».

2. Контроль за исполнением настоящего распоряжения возложить на первого заместителя главы администрации Артемовского городского округа Воркову В.А.

Глава Артемовского городского округа В.В. Квон