ВЫБОР

13 декабря 2017 года, СРЕДА, №95 (12164)

www.gazeta-vibor.com | ОБЩЕСТВЕННО-ПОЛИТИЧЕСКАЯ ГАЗЕТА АРТЁМОВСКОГО ГОРОДСКОГО ОКРУГА | vibor.gazeta@yandex.ru

ПРОДАЮ

ГОРБЫЛЬ, ОБРЕЗЬ.
Тел. 8-924-269-69-99.

Уголь древесный, бурый, каменный.
Тел. 8-924-329-99-29, 8-914-730-41-87.

КУПЛЮ

КВАРТИРУ. СРОЧНО.
Тел. 8-924-788-00-88.

КУПЛЮ АВТО! ДОРОГО! С ОФОРМЛЕНИЕМ!
Тел. 8-924-788-00-88.

КУПЛЮ АВТО! ДОРОЖЕ ВСЕХ!
Тел. 8-950-299-11-99.

ОТЕЧЕСТВЕННЫЕ АВТО, ГАЗ, ЗиЛ, ПТС, запчасти.
Тел. 8-924-269-69-99.

Куплю авто! ДОРОГО! СРОЧНО!
Тел. 8-902-50-53-222.

Куплю авто! ДОРОГО!
Тел. 8-924-24-33-222.

СДАЮ

ЖИЛЬЁ

1-комн.кв., АртемГРЭС.
Тел. 8-914-653-57-68.

УСЛУГИ

• **Ремонт телевизоров с выездом. Тел. 8-908-963-55-59.**

• **Ремонт ТВ, СВЧ-печей, поттеров. Тел. 3-24-09.**

Электрика, сантехника, обои, кафель, ламинат, двери. Ванные комнаты «под ключ». Ремонт титанов. Грамотно и без нервов. Тел. 8-967-717-32-27.

Сантехника, электрика, отопление. Ремонт титанов. допуск. Тел. 8-924-233-233-1.

Обои, кафель, ламинат, двери, шпаклевка, покраска, сантехника, электрика, санузел "под ключ". Ремонт титанов. Тел. 8-964-444-22-66.

ВЫВОЗ МУСОРА, ХЛАМА. ГРУЗЧИКИ. ТЕЛ. 8-914-668-69-08.

ДЕНЬГИ ПОД ЗАЛОГ КВАРТИРЫ ИЛИ АВТО. ТЕЛ. 8-924-788-00-88.

Восстановление, строительство частных домов. Заборы, фундаменты, кровли, мансарды. Тел. 8-962-337-77-88.

ВЫВОЗ МУСОРА, ХЛАМА. ТЕЛ. 8-924-269-69-99.

• **Вывод из "запоя". Снятие алкогольной интоксикации на дому. Имеются противопоказания, необходима консультация специалиста. Тел. +7 (423) 2-67-38-52, +7 (423) 2-91-28-75.**

ПРИГЛАШАЮТ НА РАБОТУ

• **Охранников. Вахта (посменно). Тел. 8-924-240-03-42, 8-923-250-14-90.**

РАЗНОЕ

• Утер. воен. билет на имя Квач Эдуарда Сергеевича счит. недейств.

Уважаемые жители Артемовского городского округа!

14 декабря в 15 часов в детской школе искусств №2 по ул. Фрунзе, 20 состоится

публичная встреча главных врачей артемовских больниц с населением.

Приглашаются все желающие!

Управление образования администрации АГО

напоминает, что 15 декабря 2017 года заканчивается прием заявлений на выплату компенсации части родительской платы на оплату стоимости путевки, приобретенной в организации и (или) у индивидуальных предпринимателей, оказывающих услуги по организации отдыха и оздоровления детей в Приморском крае.

По всем вопросам обращаться в управление образования, каб. № 222, тел. 4-35-85.

Кадастровым инженером ООО «Приморская геодезия» Корсак Татьяной Александровной, vl.tanysh@inbox.ru, 230-26-18, ГРКИ – 13121; Приморский край, Владивосток, Адмирала Фокина, 29а-405 выполняются кадастровые работы по уточнению местоположения границ земельных участков с кадастровыми номерами: 25:27:010033:8 по адресу: Приморский край, г. Артём, ур. «Соловей Ключ», с/т «Кирказон», участок №8. Заказчик кадастровых работ Котиков В.О. (Владивосток,Кирова, 26-62, 89025264238); 25:27:070248:76 по адресу: Приморский край, г. Артём, с/т «Светлана», участок №78. Заказчик кадастровых работ Эйдельман К.Э. (Владивосток, Луговая, 45, корп.2, кв.93, 89242360906). Смежные земельные участки, с правообладателями которых требуется согласовать местоположение границы, расположены в кадастровых кварталах 25:27:010033, 25:27:070248. Собрание для согласования местоположения границ состоится 15 января 2017 в 10:00 по адресу: Владивосток, Адм. Фокина, 29а-405. Ознакомиться с проектом межевого плана можно по адресу: Владивосток, Адм. Фокина, 29а-405. Требования о проведении согласования местоположения границ участков и возражения по проекту межевого плана принимаются в течение 30 дней со дня опубликования настоящего извещения по адресу: Владивосток, Адм. Фокина, 29а-405. Для согласования местоположения границ при себе иметь документ, удостоверяющий личность, и документы о правах на земельный участок.

ИЗВЕЩЕНИЕ О ПРОВЕДЕНИИ СОГЛАСОВАНИЯ ГРАНИЦЫ ЗЕМЕЛЬНОГО УЧАСТКА. Кадастровый инженер Леонова Мария Игоревна (№ кв. аттестата 25-14-53, адрес: Приморский край, г. Владивосток, ул. 1-я Морская, д. 20, кв. 16, тел. 8(914)705-95-55, e-mail: 2759555@mail.ru) в отношении земельного участка с кадастровым номером 25:27:010011:290 по адресу: край Приморский, г. Артем, урочище "Соловей Ключ", с/т "Ритм", уч. №297. Местоположение установлено относительно ориентира, расположенного в границах участка. Площадью 795 кв. м выполняются кадастровые работы по уточнению местоположения границ земельного участка. Заказчик кадастровых работ: Лебедев А.И. почтовый адрес: 690014 г. Владивосток, Народный пр-т, д. 47, кв. 32, тел. 8(914)706-33-20. Собрание заинтересованных лиц по поводу согласования местоположения границ состоится 14.01.2018 г. в 17:00 по адресу: край Приморский, г. Артем, урочище "Соловей Ключ", с/т "Ритм", уч. №297. С проектом межевого плана земельного участка можно ознакомиться по адресу: Приморский край, г. Владивосток, проспект Океанский, 101, либо направить сообщение по адресу электронной почты: 2759555@mail.ru с пометкой о необходимости исправления проекта межевого плана. Возражения по проекту межевого плана и требования о проведении согласования местоположения границ земельных участков на местности принимаются с 13.12.2017 г. по 13.01.2018 г. по адресу: 690002 Приморский край, г. Владивосток, проспект Океанский, 101 с 10.00 до 19.00 пн-пт. Смежные земельные участки, с правообладателями которых требуется согласовать местоположение границ, расположены в кад. квартале 25:27:010011. При проведении согласования местоположения границ при себе необходимо иметь документ, удостоверяющий личность, а также документы о правах на земельный участок.

ИЗВЕЩЕНИЕ О ПРОВЕДЕНИИ СОБРАНИЯ О СОГЛАСОВАНИИ МЕСТОПОЛОЖЕНИЯ ЗЕМЕЛЬНОГО УЧАСТКА. Кадастровым инженером ООО «ГеоНикА» Охрименко Олесей Николаевной, почтовый адрес: 692760, Приморский край, г. Артем, ул.40 лет Октября, 40, E-mail: artemtge@mail.primorye.ru, тел.89241305050, № регистрации в государственном реестре лиц, осуществляющих кадастровую деятельность-12181,СНИЛС: 065-458-335-83, выполняются кадастровые работы в отношении земельного участка: 1) с кадастровым номером 25:27:030112:74, расположенного по адресу: Приморский край, г. Артем, с/т «Тигровый», участок №73. Заказчик: Рачихина Ирина Ивановна, проживающая по адресу: Приморский край, г.Артем, ул.Фрунзе, д.54, кв.712, тел. 89644369436. Смежные земельные участки, с правообладателями которых требуется согласование границ земельного участка, расположены по адресу: Приморский край, г.Артем, с/т «Тигровый», участок №72 (кадастровый №25:27:030112:73). 2) с кадастровым номером 25:27:070241:42, расположенного по адресу: Приморский край, г. Артем, снт «Геолог-3», участок №47. Заказчик: Одинцов Александр Николаевич, проживающий по адресу: Приморский край, г.Артем, ул.Менжинского, д.37,тел. 89510154536. Смежные земельные участки, с правообладателями которых требуется согласование границ земельного участка, расположены в кадастровом квартале 25:27:070247. Собрание по поводу согласования местоположения границ состоится 15 января 2018 г. в 12 часов 00 минут по адресу: г. Артем, ул.Кирова, д.55, офис 37. С проектами межевых планов земельных участков можно ознакомиться по адресу: г. Артем, ул.Кирова, д.55, офис 37. Требования о проведении согласования местоположения границ земельных участков на местности принимаются с 13 декабря 2017 г. по 15 января 2018 г., обоснованные возражения о местоположении границ земельных участков после ознакомления с проектом межевого плана принимаются с 13 декабря 2017 г. по 15 января 2018 г. по адресу: 692760, Приморский край, г. Артем, ул.Кирова, д.55, офис 37. При проведении согласования местоположения границ при себе необходимо иметь документ, удостоверяющий личность, а также документы о правах на земельный участок

Кадастровым инженером Бордиян Ольгой Викторовной, Владивосток, Адм. Фокина, 29а-405, 230-26-18, bordiyan.o@mail.ru, № в ГРКИ – 17482, выполняются кадастровые работы по уточнению местоположения границ земельных участков с кадастровыми номерами: 25:27:010041:58 по адресу: Приморский край, г. Артем, ур. «Соловей Ключ», с/т «Клен-1», участок №66. Заказчик кадастровых работ Базылев К.А. (Владивосток, Киевская, 2-7, 2593304); 25:27:010011:274, 25:27:010011:219 по адресу: Приморский край, г. Артем, ур. «Соловей Ключ», с/т «Ритм», участки №226, 281. Заказчики кадастровых работ Мартынова М.М. (Владивосток, Котельникова, 28-56, 89147158419), Олексенко В.Н. (Санкт-Петербург, пр. Рыбацкий, 18, корп.2, лит.А, кв. 1193, 89147158419). Смежные земельные участки, с правообладателями которых требуется согласовать местоположение границы, расположены в кадастровом квартале 25:27:010041, 25:27:010011. Собрание для согласования местоположения границ состоится 22 января 2018 в 10:00 по адресу: Владивосток, Адм. Фокина, 29а-405. Ознакомиться с проектом межевого плана можно по адресу: Владивосток, Адм. Фокина, 29а-405. Требования о проведении согласования местоположения границ участков и возражения по проекту межевого плана принимаются в течение 30 дней со дня опубликования настоящего извещения, по адресу: Владивосток, Адм. Фокина, 29а-405. Для согласования местоположения границ при себе иметь документ, удостоверяющий личность, и документы о правах на земельный участок.

Кадастровым инженером Коржиковым Игорем Анатольевичем, идентификационный номер квалификационного аттестата 25-11-93, почтовый адрес: 690039, Приморский край, г. Владивосток, ул. Русская, 2а, каб. 206, тел. (423) 232-26-78; 89146710615. Электронный адрес Primorproekt@gmail.com, выполняются кадастровые работы по уточнению местоположения границ земельных участков, расположенных по адресу: Приморский край, г. Артем, урочище «Соловей Ключ», с/т «Виктория-1», уч. №245 (25:27:010017:439), заказчик Поздеева Ольга Александровна (г. Владивосток, ул. Руднева 1б, кв. 34); а также последующих участков в снт «Виктория-1»: уч. №101 (25:27:010017:205), заказчик Минеева Галина Николаевна (г. Владивосток, ул. Фадеева, 10, кор. А, кв. 29/33); уч. №389 (25:27:010017:659), заказчик Дулепов Виктор Владимирович (г. Владивосток, ул. Часовитина, 1, кв. 32); уч. №391 (25:27:010017:650), заказчик Верхотурова Елена Юрьевна (г. Владивосток, ул. Луговая, 45/2, кв. 7); уч. №332 (25:27:010017:485), заказчик Рачек Владимир Филиппович (г. Владивосток, ул. Можайского, 24, кв. 26); уч. №148 (25:27:010017:428), заказчик Подосенова Татьяна Петровна (г. Владивосток, ул. 40 лет ВЛКСМ, 19, кв. 22); уч. №104 (25:27:010017:152), заказчик Ефремова Алла Викторовна (г. Владивосток, ул. Новожилова, 5, кв. 12); уч. №103 (25:27:010017:207), заказчик Корягина Раиса Леонидовна (г. Владивосток, ул. Новожилова, 5, кв. 12); уч. №376 (25:27:010017:668), заказчик Дулепова Валентина Филипповна (г. Владивосток, ул. Часовитина, 1 кв. 32); уч. №379 (25:27:010017:250), заказчик Жосон Елена Викторовна (г. Владивосток, ул. Связи, 5, кв. 85); уч. №613 (25:27:010017:145), заказчик Голубева Светлана Георгиевна (г. Владивосток, ул. Пологая, 65А, кв. 48). Смежные участки, с правообладателями которых необходимо согласовать местоположение границ, расположены в кварталах: 25:27:010017. С проектом межевых планов можно ознакомиться с 13.12.2017 г. по 15.01.2018 г. по адресу: 690039, г. Владивосток, ул. Русская, 2а, каб. 206. либо направить сообщение о необходимости исправления межевых планов на адрес электронной почты Primorproekt@gmail.com. Собрание заинтересованных лиц по поводу согласования местоположения границ земельных участков состоится в 10 часов 00 минут 15.01.2018 г. по адресу: г. Владивосток, ул. Русская, 2а, к. 206. При согласовании местоположения границ при себе иметь документ, удостоверяющий личность, и документ о праве на земельный участок.

Кадастровым инженером Яроцкой Любовью Анатольевной, г.Владивосток, ул.Находкинская, д.2д, кв.2, тел.:89089918268, lyubov_vetrova@mail.ru, квалификационный аттестат №25-13-3, СНИЛС №054-177-211-45 выполняются кадастровые работы по уточнению местоположения границ земельного участка с кадастровым номером 25:27:070208:16, расположенного по адресу: Приморский край, г. Артем, с/т "Надежда-3", участок №137. Заказчик кадастровых работ: Манаев Анатолий Александрович, адрес для связи: Приморский край, г.Владивосток, ул.Успенского, д.112, кв.44, контакт. тел.: 8(914)792-58-25. Смежные землепользователи расположены в кадастровом квартале 25:27:070208. Собрание заинтересованных лиц, смежных с ними земельных участков, расположенных в кадастровом квартале 25:27:070208, по поводу согласования местоположения границы состоится «15» января 2018 г. в 10 часов 00 минут по адресу: г. Владивосток, ул.Давыдова,5, оф.101. С проектом межевого плана можно ознакомиться, а также направлять свои возражения по адресу: 690069, г. Владивосток, ул.Давыдова,5, оф.101. При проведении согласования местоположения границ при себе иметь документ, удостоверяющий личность, а также документы о правах на земельный участок. Место проведения собрания определено кадастровым инженером по согласованию с заинтересованным лицом (заказчиком) кадастровых работ.

ИЗВЕЩЕНИЕ О ПРОВЕДЕНИИ СОБРАНИЯ О СОГЛАСОВАНИИ МЕСТОПОЛОЖЕНИЯ ГРАНИЦЫ ЗЕМЕЛЬНОГО УЧАСТКА

Кадастровым инженером Загерсон Екатериной Сергеевной (№ регистрации в государственном реестре лиц, осуществляющих кадастровую деятельность - 35637, г. Артём, ул. Лазо, 11, офис 317, тел: 89244252032 evs_ek@mail.ru) выполняются кадастровые работы в отношении земельного участка с кадастровым номером 25:27:030205:130, расположенного по адресу: Приморский край, г. Артем, с/т "Шахтер-2", участок № 117. Заказчик кадастровых работ: Усатова З.Т. (Приморский край, г. Артем, ул. Кирова, д. 46, кв. 21 тел: 8-42-337-4-22-18). Собрание заинтересованных лиц смежных с ним земельных участков, расположенных в кадастровом квартале 25:27:030205, по поводу согласования местоположения границ состоится «15» января 2018г. в 10 часов 00 минут по адресу: Приморский край, г. Артем, ул. Лазо, 11, офис 317. С проектом межевого плана земельного участка можно ознакомиться, а также направлять обоснованные возражения о местоположении границ земельных участков и требования о проведении согласования местоположения границ земельных участков на местности по адресу: Приморский край, г. Артём, ул. Лазо, 11, офис 317, либо по адресу электронной почты evs_ek@mail.ru с 13.12.2017г. по 03.01.2018г. При проведении согласования местоположения границ при себе иметь документ, удостоверяющий личность, а также документы о правах на земельный участок (ч.12 ст.39, ч.2 ст.40 ФЗ от 24.07.2007 г. № 221-ФЗ «О кадастровой деятельности»).

Кадастровым инженером Уколовой Татьяной Викторовной (№ регистрации в государственном реестре лиц, осуществляющих кадастровую деятельность - 35630, г. Артём, ул. Лазо, 11, офис 317, тел: 89510182400 satanyuha@mail.ru) выполняются кадастровые работы в отношении земельных участков с кадастровыми номерами:

1) 25:27:070208:49, расположенного по адресу: Приморский край, г. Артём, с/т «Надежда-3», участок № 189. Заказчик кадастровых работ: Аверин В.И. (Приморский край, г. Артем, ул. Ульяновская, д. 7, кв. 54, тел: 89242528538). Собрание заинтересованных лиц смежных с ним земельных участков, расположенных в кадастровом квартале 25:27:070208, по поводу согласования местоположения границы состоится «15» января 2018г. в 10 часов 00 минут по адресу: Приморский край, г. Артём, ул. Лазо, 11, офис 317. С проектом межевого плана земельного участка можно ознакомиться, а также направлять обоснованные возражения о местоположении границ земельных участков и требования о проведении согласования местоположения границ земельных участков на местности по адресу: Приморский край, г. Артём, ул. Лазо, 11, офис 317, либо по адресу электронной почты satanyuha@mail.ru с 13.12.2017г. по 03.01.2018г. При проведении согласования местоположения границ при себе иметь документ, удостоверяющий личность, а также документы о правах на земельный участок (ч.12 ст.39, ч.2 ст.40 ФЗ от 24.07.2007 г. № 221-ФЗ «О кадастровой деятельности»).

2) 25:27:050103:93, расположенного по адресу: Приморский край, г. Артём, с/т «Березка-2», участок № 164. Заказчик кадастровых работ: Спиридонова Т.А. (Приморский край, г. Артем, ул. Днепровская, д.14, кв. 13, тел: 89147301994). Собрание заинтересованных лиц смежных с ним земельных участков, расположенных в кадастровых кварталах 25:27:050103 и 25:27:050110, по поводу согласования местоположения границы состоится «15» января 2018г. в 11 часов 00 минут по адресу: Приморский край, г. Артём, ул. Лазо, 11, офис 317. С проектом межевого плана земельного участка можно ознакомиться, а также направлять обоснованные возражения о местоположении границ земельных участков и требования о проведении согласования местоположения границ земельных участков на местности по адресу: Приморский край, г. Артём, ул. Лазо, 11, офис 317, либо по адресу электронной почты satanyuha@mail.ru с 13.12.2017г. по 03.01.2018г. При проведении согласования местоположения границ при себе иметь документ, удостоверяющий личность, а также документы о правах на земельный участок (ч.12 ст.39, ч.2 ст.40 ФЗ от 24.07.2007 г. № 221-ФЗ «О кадастровой деятельности»).

3)25:27:070202:620, расположенного по адресу: Приморский край, г. Артём, ул. Сахалинская, дом 37. Заказчик кадастровых работ: Иченцева А.И. по доверенности от 18.11.2017г. р-р № 12-4895 Иченцев А.И. (Приморский край, г. Артем, ул. Сахалинская, д.37, тел: 89243366933). Собрание заинтересованных лиц смежных с ним земельных участков, расположенных в кадастровом квартале 25:27:070202 по поводу согласования местоположения границы состоится «15» января 2018г. в 11 часов 30 минут по адресу: Приморский край, г. Артём, ул. Лазо, 11, офис 317. С проектом межевого плана земельного участка можно ознакомиться, а также направлять обоснованные возражения о местоположении границ земельных участков и требования о проведении согласования местоположения границ земельных участков на местности по адресу: Приморский край, г. Артём, ул. Лазо, 11, офис 317, либо по адресу электронной почты satanyuha@mail.ru с 13.12.2017г. по 03.01.2018г. При проведении согласования местоположения границ при себе иметь документ, удостоверяющий личность, а также документы о правах на земельный участок (ч.12 ст.39, ч.2 ст.40 ФЗ от 24.07.2007 г. №221-ФЗ «О кадастровой деятельности»).

Кадастровым инженером Кулинченко Евгенией Игоревной (№ регистрации в государственном реестре лиц, осуществляющих кадастровую деятельность - 35633, г. Артём, ул. Лазо, 11, офис 317, тел: 89020609498, matvienko_jane@mail.ru) выполняются кадастровые работы в отношении земельного участка с кадастровым номером 25:27:030201:688, расположенного по адресу: Приморский край, г. Артем, ул. Достоевского, д. 3. Заказчик кадастровых работ: Мамулькин А.В. (Приморский край, г. Артем, ул. Достоевского, д. 3, тел: 89243221365). Собрание заинтересованных лиц смежных с ним земельных участков, расположенных в кадастровом квартале 25:27:030201, по поводу согласования местоположения границ состоится «15» января 2018г. в 10 часов 00 минут по адресу: Приморский край, г. Артем, ул. Лазо, 11, офис 317. С проектом межевого плана земельного участка можно ознакомиться, а также направлять обоснованные возражения о местоположении границ земельных участков и требования о проведении согласования местоположения границ земельных участков на местности по адресу: Приморский край, г. Артём, ул. Лазо, 11, офис 317, либо по адресу электронной почты matvienko_jane@mail.ru с 13.12.2017г. по 03.01.2018г. При проведении согласования местоположения границ при себе иметь документ, удостоверяющий личность, а также документы о правах на земельный участок (ч.12 ст.39, ч.2 ст.40 ФЗ от 24.07.2007 г. №221-ФЗ «О кадастровой деятельности»).

ИЗВЕЩЕНИЕ О ПРОВЕДЕНИИ СОБРАНИЯ О СОГЛАСОВАНИИ МЕСТОПОЛОЖЕНИЯ ГРАНИЦЫ ЗЕМЕЛЬНОГО УЧАСТКА. Кадастровым инженером Малышкиной Валентиной Юрьевной, почтовый адрес: 690078, г. Владивосток, ул. Хабаровская, д. 30, кв. 4, e-mail: factorgeo1@yandex.ru, тел.: 8(423)244-64-68, член А СРО «Кадастровые инженеры» (номер СРО в государственном реестре саморегулируемых организаций №002 от 08.07.2016 г.), регистрационный номер 9389 от 05.05.2017 г., выполняются кадастровые работы в отношении земельных участков с кадастровыми номерами: 25:27:080001:163, расположенного: г. Артем, с. Кневичи, ул. Первая, дом 180/1. Заказчик работ Иванова Ирина Евгеньевна, почтовый адрес: Приморский край, г. Владивосток, ул. Шилкинская, д.13-А, кв.115, тел.: 89147904360.Смежные земельные участки находятся в границах кадастрового квартала 25:27:080001. Собрание по поводу согласования местоположения границы состоится по адресу: г. Владивосток, ул. Хабаровская, 30, кв. 4 (офис ООО «Фактор-Гео») 15.01.2018 г. в 10 ч. 00 мин. С проектом межевого плана земельного участка можно ознакомиться по адресу: г. Владивосток, ул. Хабаровская, 30, кв. 4 (офис ООО «Фактор-Гео»). Требования о проведении согласования местоположения границ земельных участков на местности принимаются с 13.12.2017 г. по 15.01.2018 г., обоснованные возражения о местоположении границ земельных участков после ознакомления с проектом межевого плана принимаются с 13.12.2017 г. по 15.01.2018 г. по адресу: г. Владивосток, ул. Хабаровская, 30, кв. 4 (офис ООО «Фактор-Гео»). При проведении согласования местоположения границ при себе необходимо иметь документ, удостоверяющий личность, а также документы о правах на земельный участок (часть 12 статьи 39, часть 2 статьи 40 Федерального закона от 24 июля 2007 г., № 221-ФЗ «О кадастровой деятельности»).

ОБЪЯВЛЕНИЕ
о приеме документов для участия в конкурсе на замещение вакантной должности муниципальной службы администрации Артемовского городского округа

Администрация Артемовского городского округа объявляет конкурс на замещение вакантной должности муниципальной службы в администрации Артемовского городского округа:

Ведущий специалист управления ЗАГС администрации Артемовского городского округа.

Требования, предъявляемые к претенденту на замещение должности муниципальной службы:

гражданство Российской Федерации либо гражданство иностранных государств – участников международных договоров Российской Федерации, в соответствии с которыми иностранные граждане имеют право находиться на муниципальной службе;

достижение возраста 18 лет;

владение государственным языком Российской Федерации;

уровень профессионального образования: наличие высшего профессионального образования по специальности: юриспруденция; государственное и муниципальное управление; подтверждаемое документами государственного образца;

стаж работы: не менее двух лет стажа муниципальной службы (государственной службы) или не менее трех лет стажа работы по специальности.

Конкурс проводится в два этапа:

1 этап – прием и рассмотрение документов;

2 этап – индивидуальное собеседование.

2. Гражданам, изъявившим желание участвовать в конкурсе, необходимо представить следующие документы:

а) личное заявление;

б) собственноручно заполненную и подписанную анкету по форме, утвержденной Правительством Российской Федерации, с приложением фотографии размером 4 см х 5 см;

в) копию паспорта (паспорт предъявляется лично по прибытии на конкурс);

г) документы, подтверждающие необходимое профессиональное образование, стаж работы и квалификацию:

копию трудовой книжки или иные документы, подтверждающие трудовую (служебную) деятельность гражданина;

копии документов о профессиональном образовании, а также, по желанию гражданина, – о дополнительном профессиональном образовании, о присвоении ученой степени, ученого звания;

д) медицинское заключение об отсутствии заболевания, препятствующего поступлению на муниципальную службу или ее прохождению, по установленной форме;

е) страховое свидетельство обязательного пенсионного страхования;

ж) свидетельство о постановке физического лица на учет в налоговом органе по месту жительства на территории Российской Федерации;

з) сведения о своих доходах, расходах, об имуществе и обязательствах имущественного характера, а также сведения о доходах, расходах, об имуществе и обязательствах имущественного характера своих супруги (супруга) и несовершеннолетних детей (в случаях, установленных законодательством Российской Федерации о противодействии коррупции).

3. Место и время приема документов:

Документы, указанные в пункте 2 настоящего объявления, представляются в течение 20 дней со дня опубликования объявления в газете «Выбор».

Документы принимаются по адресу: 692760, г. Артем, ул. Кирова, 48, каб. 404, понедельник – четверг с 9.00 до 13.00 и с 14.00 до 16.00 часов, пятница с 9.00 до 13.00 (кроме субботы, воскресенья и праздничных дней). Контактный телефон: 4-23-82.

Документы должны быть поданы не позднее 16.00 часов (время местное) 09 января 2018 г.

Несвоевременное представление документов, предоставление их не в полном объеме или с нарушением правил оформления являются основанием для отказа гражданину в их приеме.

4. За разъяснениями по всем вопросам проведения конкурса обращаться в отдел муниципальной службы и кадров управления делами и организационной работы администрации Артемовского городского округа по тел.: 4-23-82 с 9.00 до 13.00 и с 14.00 до 17.00 часов (время местное);

E-mail: turkina_lv@artemokrug.ru

Интернет-сайт администрации Артемовского городского округа www.artemokrug.ru

5. На сайте администрации Артемовского городского округа претенденты могут ознакомиться с:

Законом Приморского края от 04.06.2007 № 82-КЗ «О муниципальной службе в Приморском крае»,

решением Думы Артемовского городского округа от 27.09.2007 № 579 «О Положении о конкурсе на замещение вакантной должности муниципальной службы в органах местного самоуправления Артемовского городского округа» (в редакции от 27.11.2014);

и другими информационными материалами.

Расходы, связанные с участием в конкурсе (проезд к месту проведения конкурса и обратно, проживание и др.), осуществляется кандидатами за счет собственных средств.

С образцом трудового договора, анкетой, бланком направления в медицинское учреждение о наличии (отсутствии) заболевания, препятствующего поступлению на муниципальную службу или ее прохождению, справки о доходах, расходах, об имуществе и обязательствах имущественного характера можно ознакомиться на официальном сайте Артемовского городского округа www.artemokrug.ru в разделе «Вакансии».

**Решение зарегистрировано Управлением Министерства юстиции Российской Федерации по Приморскому краю 29.11.2017.
Номер государственный регистрации № RU253020002017006**

ПРИМОРСКИЙ КРАЙ
ДУМА АРТЕМОВСКОГО ГОРОДСКОГО ОКРУГА
РЕШЕНИЕ

26.10.2017 № 10

О ВНЕСЕНИИ ИЗМЕНЕНИЙ В УСТАВ АРТЕМОВСКОГО ГОРОДСКОГО ОКРУГА

В соответствии с Федеральным законом от 06.10.2003 № 131-ФЗ «Об общих принципах организации местного самоуправления в Российской Федерации», Федеральным законом от 18.07.2017 № 171-ФЗ «О внесении изменений в Федеральный закон «Об общих принципах организации местного самоуправления в Российской Федерации», руководствуясь Федеральным законом от 21.07.2005 № 97-ФЗ «О государственной регистрации уставов муниципальных образований», Уставом Артемовского городского округа, Дума Артемовского городского округа

РЕШИЛА:

1. Внести следующие изменения в Устав Артемовского городского округа:

1.1. Статью 31 Устава Артемовского городского округа дополнить пунктом 5 следующего содержания:

«5. В случае досрочного прекращения полномочий главы Артемовского городского округа избрание главы Артемовского городского округа осуществляется не позднее чем через шесть месяцев со дня такого прекращения полномочий.

При этом если до истечения срока полномочий Думы Артемовского городского округа осталось менее шести месяцев, избрание главы Артемовского городского округа осуществляется в течение трех месяцев со дня избрания Думы Артемовского городского округа в правомочном составе».

1.2. Абзац первый пункта 6 статьи 44 Устава Артемовского городского округа изложить в новой редакции:

«6. Муниципальные нормативные правовые акты, затрагивающие права, свободы и обязанности человека и гражданина, устанавливающие правовой статус организаций, учредителем которых выступает Артемовский городской округ, а также соглашения, заключаемые между органами местного самоуправления, вступают в силу после их официального опубликования (обнародования)».

1.3. Пункт 1 статьи 46 Устава Артемовского городского округа дополнить абзацами следую-

щего содержания:

«Изменения и дополнения в Устав Артемовского городского округа оформляются решением Думы Артемовского городского округа, подписанным председателем Думы Артемовского городского округа и главой Артемовского городского округа.

Изложение Устава Артемовского городского округа в новой редакции решением Думы Артемовского городского округа о внесении изменений и дополнений в Устав Артемовского городского округа не допускается. В этом случае принимается новый Устав Артемовского городского округа, а ранее действующий Устав Артемовского городского округа и решения о внесении в него изменений и дополнений признаются утратившими силу со дня вступления в силу нового Устава Артемовского городского округа».

1.4. Пункт 6 статьи 46 Устава Артемовского городского округа изложить в новой редакции:

«6. Изменения и дополнения, внесенные в Устав Артемовского городского округа и изменяющие структуру органов местного самоуправления Артемовского городского округа, разграничение полномочий между органами местного самоуправления Артемовского городского округа (за исключением случаев приведения Устава Артемовского городского округа в соответствие с федеральными законами, а также изменения полномочий, срока полномочий, порядка избрания выборных должностных лиц местного самоуправления Артемовского городского округа), вступают в силу после истечения срока полномочий Думы Артемовского городского округа, принявшей решение Думы Артемовского городского округа о внесении указанных изменений и дополнений в Устав Артемовского городского округа».

1.5. В пункте 7 статьи 46 Устава Артемовского городского округа слова «контрольного органа» заменить на слова «контрольно-счетного органа».

2. Органам и должностным лицам местного самоуправления Артемовского городского округа привести в соответствие с настоящим решением свои правовые акты в течение трех месяцев со дня официального вступления в силу настоящего решения.

3. Направить внесенные изменения в отдел по вопросам нормативных правовых актов субъекта Российской Федерации и ведения федерального регистра, ведения реестра муниципальных образований, регистрации и ведения реестра уставов муниципальных образований Управления Министерства юстиции Российской Федерации по Приморскому краю для государственной регистрации.

4. Опубликовать настоящее решение в газете «Выбор» после государственной регистрации.

5. Контроль за исполнением настоящего решения возложить на председателя Думы Артемовского городского округа.

Глава Артемовского городского округа А.В. Авдеев
Председатель Думы Артемовского городского округа А.В. Бадель

ПРИМОРСКИЙ КРАЙ
ДУМА АРТЕМОВСКОГО ГОРОДСКОГО ОКРУГА
ПРОЕКТ РЕШЕНИЯ

..... № ...

О ВНЕСЕНИИ ИЗМЕНЕНИЙ В УСТАВ АРТЕМОВСКОГО ГОРОДСКОГО ОКРУГА

В соответствии с Федеральным законом от 06.10.2003 № 131-ФЗ «Об общих принципах организации местного самоуправления в Российской Федерации», Федеральным законом от 30.10.2017 №299-ФЗ «О внесении изменений в отдельные законодательные акты Российской Федерации», руководствуясь Федеральным законом от 21.07.2005 № 97-ФЗ «О государственной регистрации уставов муниципальных образований», Уставом Артемовского городского округа, Дума Артемовского городского округа

РЕШИЛА:

1. Внести следующие изменения в Устав Артемовского городского округа:

1.1. Пункт 2 статьи 13 Устав Артемовского городского округа дополнить подпунктом 2.1) следующего содержания:

«2.1) проект стратегии социально-экономического развития Артемовского городского округа»;

1.2. В подпункте 3 пункта 2 статьи 13 Устав Артемовского городского округа исключить слова «проекты планов и программ развития Артемовского городского округа»;

1.3. Пункт 5 статьи 22 Устава Артемовского городского округа изложить в новой редакции:

«5) утверждение стратегии социально-экономического развития Артемовского городского округа»;

1.4. Подпункт 4 пункта 1 статьи 34 Устава Артемовского городского округа изложить в новой редакции:

«4) разработка проекта стратегии социально-экономического развития Артемовского городского округа»;

1.5. Подпункт 9 пункта 1 статьи 34 Устава Артемовского городского округа изложить в новой редакции:

«9) организация сбора статистических показателей, характеризующих состояние экономики и социальной сферы Артемовского городского округа, и предоставление указанных данных органам государственной власти в порядке, установленном Правительством Российской Федерации»;

2. Органам и должностным лицам местного самоуправления Артемовского городского округа привести в соответствие с настоящим решением свои правовые акты в течение трех месяцев со дня официального вступления в силу настоящего решения.

3. Направить внесенные изменения в отдел по вопросам нормативных правовых актов субъекта Российской Федерации и ведения федерального регистра, ведения реестра муниципальных образований, регистрации и ведения реестра уставов муниципальных образований Управления Министерства юстиции Российской Федерации по Приморскому краю для государственной регистрации.

4. Опубликовать настоящее решение в газете «Выбор» после государственной регистрации.

5. Настоящее решение вступает в силу со дня его официального опубликования.

6. Контроль за исполнением настоящего решения возложить на председателя Думы Артемовского городского округа Баделя А.В.

Глава Артемовского городского округа А.В. Авдеев
Председатель Думы Артемовского городского округа А.В. Бадель

АДМИНИСТРАЦИЯ
АРТЕМОВСКОГО ГОРОДСКОГО ОКРУГА
ПОСТАНОВЛЕНИЕ

04.12.2017 №1519-па

ОБ УТВЕРЖДЕНИИ МУНИЦИПАЛЬНОЙ ПРОГРАММЫ «ДОСТУПНАЯ СРЕДА В АРТЕМОВСКОМ ГОРОДСКОМ ОКРУГЕ» НА 2018-2020 ГОДЫ»

В соответствии с Федеральным законом от 06.10.2003 №131-ФЗ «Об общих принципах организации местного самоуправления в Российской Федерации», Федеральным законом от 24.11.1995 №181-ФЗ «О социальной защите инвалидов в Российской Федерации», Федеральным законом от 01.12.2014 №419-ФЗ «О внесении изменений в отдельные законодательные акты Российской Федерации по вопросам социальной защиты инвалидов в связи с ратификацией Конвенции о правах инвалидов», постановлением Правительства Российской Федерации от 01.12.2015 №1297 «Об утверждении государственной программы Российской Федерации «Доступная среда» на 2011-2020 годы», постановлением Администрации Приморского края от 07.12.2012 №393-па «Об утверждении государственной программы Приморского края «Социальная поддержка населения Приморского края на 2013-2020 годы», решением Думы Артемовского городского округа от 17.08.2017 №865 «Об утверждении Стратегии социально–экономического развития Артемовского городского округа на 2017-2023 годы», постановлением администрации Артемовского городского округа от 29.07.2013 №1890-па «Об утверждении Порядка принятия решений о разработке муниципальных программ и ведомственных целевых программ, их формирования, реализации и оценки эффективности в Артемовском городском округе», распоряжением администрации Артемовского городского округа от 31.12.2015 №699-ра «Об утверждении плана мероприятий («дорожной карты») по повышению значений показателей доступности для инвалидов объектов и услуг в Артемовском городском округе на 2016-2020 годы», распоряжением администрации Артемовского городского округа от 02.05.2017 №324-па «О разработке муниципальной программы «Доступная среда в Артемовском городском округе» на 2018-2020 годы», руководствуясь Уставом Артемовского городского округа, администрация Артемовского городского округа

ПОСТАНОВЛЯЕТ:

1. Утвердить муниципальную программу «Доступная среда в Артемовском городском округе» на 2018-2020 годы» (прилагается).

2. Опубликовать настоящее постановление в газете «Выбор» и разместить на официальном сайте Артемовского городского округа.

3. Контроль за исполнением настоящего постановления возложить на заместителя главы администрации Артемовского городского округа Ткачука В.Н.

Глава Артемовского городского округа А. В. Авдеев

Приложение
УТВЕРЖДЕНА
постановлением администрации Артемовского городского округа
от 04.12.2017 №15-19-па

МУНИЦИПАЛЬНАЯ ПРОГРАММА
«Доступная среда в Артемовском городском округе» на 2018-2020 годы»
Артем
2017

ПАСПОРТ ПРОГРАММЫ

Наименование Программы	муниципальная программа «Доступная среда в Артемовском городском округе» на 2018-2020 годы» (далее – Программа)
Дата принятия решения о разработке Программы	распоряжение администрации Артемовского городского округа от 02.05.2017 №324-па «О разработке муниципальной программы «Доступная среда в Артемовском городском округе» на 2018-2020 годы»
Основание для разработки Программы	Конституция Российской Федерации; Федеральный закон от 24.11.1995 №181-ФЗ «О социальной защите инвалидов в Российской Федерации»; Федеральный закон от 06.10.2003 №131-ФЗ «Об общих принципах организации местного самоуправления в Российской Федерации»; Федеральный закон от 03.05.2012 №46-ФЗ «О ратификации Конвенции о правах инвалидов»; Федеральный закон от 01.12.2014 №419-ФЗ «О внесении изменений в отдельные законодательные акты Российской Федерации по вопросам социальной защиты инвалидов в связи с ратификацией Конвенции о правах инвалидов»; постановление Правительства Российской Федерации от 01.12.2015 №1297 «Об утверждении государственной программы Российской Федерации «Доступная среда» на 2011-2020 годы»; постановление Администрации Приморского края от 07.12.2012 №393-па «Об утверждении государственной программы Приморского края «Социальная поддержка населения Приморского края на 2013-2020 годы»; Устав Артемовского городского округа; решение Думы Артемовского городского округа от 17.08.2017 №865 «Об утверждении Стратегии социально–экономического развития Артемовского городского округа на 2017-2023 годы»; постановление администрации Артемовского городского округа от 29.07.2013 №1890-па «Об утверждении Порядка принятия решений о разработке муниципальных программ и ведомственных целевых программ, их формирования, реализации и оценки эффективности в Артемовском городском округе»; распоряжение администрации Артемовского городского округа от 31.12.2015 №699-ра «Об утверждении плана мероприятий («дорожной карты») по повышению значений показателей доступности для инвалидов объектов и услуг в Артемовском городском округе на 2016-2020 годы»
Заказчик Программы	администрация Артемовского городского округа в лице отдела по работе с общественностью администрации Артемовского городского округа
Исполнители Программы	управление образования администрации Артемовского городского округа; управление культуры, туризма и молодёжной политики администрации Артемовского городского округа; отдел по работе с общественностью администрации Артемовского городского округа; отдел физической культуры и спорта администрации Артемовского городского округа
Цель Программы	Повышение уровня доступности муниципальных объектов и услуг в приоритетных сферах жизнедеятельности инвалидов и других маломобильных групп населения Артемовского городского округа
Задачи Программы	1. Формирование условий для беспрепятственного доступа инвалидов и других маломобильных групп населения к муниципальным объектам и услугам в сфере образования. 2. Формирование условий для беспрепятственного доступа инвалидов и других маломобильных групп населения к муниципальным объектам и услугам в сфере культуры. 3. Формирование условий для беспрепятственного доступа инвалидов и других маломобильных групп населения к муниципальным объектам и услугам в сфере физической культуры и спорта
Сроки и этапы реализации Программы	2018–2020 годы Программа реализуется в один этап
Объем и источники финансового обеспечения Программы	Общий объем финансирования Программы составит 4 751,106 тыс. руб., в том числе: 2018 год – 1 149, 173 тыс. руб.; 2019 год – 1 421, 933 тыс. руб.; 2020 год – 2 180, 0 тыс. руб. Источник финансирования Программы: бюджет Артемовского городского округа
Ожидаемые конечные результаты реализации Программы	Реализация мероприятий Программы позволит: увеличить долю объектов муниципальных дошкольных образовательных учреждений (зданий, помещений) сферы образования, полностью соответствующих требованиям доступности для инвалидов и других маломобильных групп населения, от общего количества объектов муниципальных дошкольных образовательных учреждений (зданий, помещений) сферы образования, до 9,37% к концу 2020 года; увеличить долю объектов муниципальных общеобразовательных учреждений (зданий, помещений) сферы образования, полностью соответствующих требованиям доступности для инвалидов и других маломобильных групп населения, от общего количества объектов муниципальных общеобразовательных учреждений (зданий, помещений) сферы образования, до 8 % к концу 2020 года; увеличить долю объектов муниципальных учреждений дополнительного образования (зданий, помещений) сферы образования, полностью соответствующих требованиям доступности для инвалидов и других маломобильных групп населения, от общего количества объектов муниципальных учреждений дополнительного образования (зданий, помещений) сферы образования, до 25 % к концу 2020 года; увеличить долю объектов культуры и дополнительного образования (зданий, помещений) сферы культуры, доступных для инвалидов и

	других маломобильных групп населения, в общем количестве объектов культуры и дополнительного образования (зданий, помещений) сферы культуры, до 31,8% к концу 2020 года; увеличить долю инвалидов и других маломобильных групп населения, систематически занимающихся физической культурой и спортом, от общей численности данной категории населения, до 5,4% к концу 2020 года
Организация управления и контроль за исполнением Программы	В срок до 25 октября отдел по работе с общественностью администрации Артемовского городского округа предоставляет в управление экономики администрации Артемовского городского округа информацию о реализации Программы в составе информации о выполнении планов социально-экономического развития Комплексной программы социально-экономического развития Артемовского городского округа в порядке и по формам, установленным администрацией Артемовского городского округа. В срок до 25 января отдел по работе с общественностью администрации Артемовского городского округа предоставляет в управление экономики администрации Артемовского городского округа информацию о реализации Программы и о результатах эффективности Программы в составе информации о выполнении планов социально – экономического развития Комплексной программы социально – экономического развития Артемовского городского округа в порядке и по формам, установленным администрацией Артемовского городского округа. Ежегодно проводит оценку эффективности Программы в отношении муниципальной программы. Ежегодно до 1 февраля года, следующего за отчетным, представляет главе Артемовского городского округа годовой доклад о ходе реализации и оценке эффективности муниципальной программы

1. Общая характеристика и анализ социально-экономической ситуации сферы жизнедеятельности Артемовского городского округа, в целях развития которой принимается Программа

Заметная роль в социально–экономическом развитии Артемовского городского округа отведена формированию доступной среды жизнедеятельности для инвалидов и других маломобильных категорий граждан. Это направление работы является одной из важнейших социально-экономических задач, которое затрагивает права и потребности жителей Артемовского городского округа и необходимость решения которой вытекает из требований законодательства Российской Федерации, в том числе из международных договоров Российской Федерации. Актуальность проблемы определяется наличием в социальной структуре общества значительного количества лиц, имеющих признаки ограничения жизнедеятельности. В настоящее время на территории Артемовского городского округа: 2266 человек имеют 3-ю группу инвалидности, 2980 человек – 2-ю группу инвалидности, 890 человек - 1-ю группу инвалидности. Зарегистрировано 363 ребенка, имеющих инвалидность.

С целью защиты прав и законных интересов людей с ограниченными возможностями здоровья, часть жителей Артемовского городского округа объединяется в общественные организации инвалидов. Сегодня в Артеме созданы и действуют 3 общественные организации инвалидов: Общество инвалидов г. Артема Приморской краевой организации общероссийской общественной организации инвалидов «Всероссийское общество инвалидов» (ВОИ); Артемовская межрайонная общественная организация «Всероссийской общество слепых», Артемовское местное отделение общероссийской общественной организации инвалидов «Всероссийской общество глухих».

В Артемовском городском округе, как и в России в целом, имеется ряд актуальных проблем в сфере доступности объектов и услуг для инвалидов, требующих проработки, систематизации и комплексного решения. Отсутствие повсеместной доступной среды для граждан с ограниченными возможностями здоровья порождает серьезные социально–экономические последствия, среди которых: высокая социальная зависимость, вынужденная изоляция граждан с ограниченными возможностями здоровья, осложняющая проведение социальной и психологической реабилитации; негативное отношение к гражданам с ограниченными возможностями здоровья в массовом сознании, их социальная разобщенность с лицами, которые не относятся к категории граждан с ограниченными возможностями здоровья, предопределяющая необходимость проведения соответствующих разъяснительных, образовательно-информационных кампаний. Особого внимания требуют инвалиды, лишенные возможности самостоятельно передвигаться вследствие неприспособленности социальной инфраструктуры. Отсутствие пандусов, поручней, подъемников при входе и внутри объектов создают непреодолимую преграду для инвалидов. Все это препятствует интеграции инвалидов и других маломобильных граждан в общество.

В целях разрешения существующих проблем и реализации поставленных целей и задач в Артемовском городском округе разработана и утверждена «дорожная карта» на 2016- 2020 годы (распоряжение администрации Артемовского городского округа от 31.12.2015 №699-ра). «Дорожная карта» предусматривает комплекс мероприятий по повышению значений показателей доступности для инвалидов объектов и услуг в Артемовском городском округе. Для координации работы в этом направлении создана межведомственная рабочая группа, в состав которой вошли представители администрации, муниципальных учреждений, общественных организаций инвалидов. В рамках реализации «дорожной карты» в 2016 году в части обеспечения доступной среды к муниципальным объектам проведена паспортизация объектов образования, культуры, физической культуры и спорта. С 2016 года объекты сферы образования, культуры, физической культуры и спорта внесены в единый реестр объектов социальной инфраструктуры в приоритетных сферах жизнедеятельности инвалидов и других маломобильных групп населения, расположенных на территории Приморского края.

Всего на территории Артемовского городского округа 29 учреждений дошкольного образования, 22 общеобразовательных учреждения, имеются учреждения дополнительного образования: «Центр творческого развития и гуманитарного образования», муниципальное бюджетное образовательное учреждение дополнительного образования «Станция юных техников», муниципальное бюджетное образовательное учреждение дополнительного образования «Детско–юношеская спортивная школа «Феникс».

Срок эксплуатации зданий образовательных учреждений – от 25 до 70 лет. При строительстве зданий в предыдущие годы не учитывались требования создания доступной среды для инвалидов и других маломобильных граждан, но в настоящее время работа по формированию доступной среды в образовательных учреждениях ведется. На настоящее время в образовательных учреждениях Артемовского городского округа обучаются 240 детей с ограниченными возможностями здоровья. В 7 образовательных учреждениях – средних школах №6, 7, 10, 19, 35, детских садах №1, 22 оформлены сенсорные комнаты для работы с детьми с ограниченными возможностями здоровья. Сенсорная комната для ребенка – это идеальная обстановка, в которой он не только расслабляется, но и развивается, получает новые представления о мире, ощущения, заряжается энергией для активной деятельности. В дальнейшем на территории округа будет продолжена работа по оснащению образовательных учреждений специальным учебным оборудованием. Необходимо решать задачу по обеспечению доступности объектов сферы образования для людей с ограниченными возможностями здоровья. Стационарные пандусы имеются в МБОУСОШ №7, 11, детских садах №1, 7. Также необходимо продолжить работу по установке стационарных и (или) раскладных пандусов на всех объектах образования. Кроме того, внутренние помещения (учебные кабинеты, туалетные комнаты, лестницы) должны быть переоборудованы для посещения инвалидами. Сегодня только в одном образовательном учреждении (МБДОУ «Детский сад №1 «Умка») имеется при входе в объект вывеска с названием организации, графиком работы, выполненная рельефно-точечным шрифтом Брайля и на контрастном фоне. Для остальных учреждений требуется изготовление 64 таких же вывесок.

В 2016/2017 учебном году в муниципальных общеобразовательных учреждениях обучались 92 ребенка-инвалида, получали дошкольное образование в муниципальных дошкольных образовательных учреждениях – 21 чел. Образовательные учреждения относятся к объектам с массовым пребыванием людей, а значит, должны быть доступны для всех участников образовательных отношений, имеющих отклонения в развитии. Доля объектов образования (зданий, помещений), полностью соответствующих требованиям доступности для инвалидов, от общего количества объектов образования (зданий, помещений) по состоянию на 01.01.2017 составляет 1,5%.

В целях оказания услуг населению в сфере культуры и искусства на территории Артемовского городского округа осуществляют деятельность следующие организации культуры: ведомственное учреждение «Гарнизонный Дом офицеров»; 5 некоммерческих организаций культуры: общество с ограниченной ответственностью «Артем–кино», кинотеатр «Шахтер», детский развлекательный центр «Непоседа», семейный центр «Кругозор», детский парк «Антошка»; 6 муниципальных казенных учреждений культуры: историко–краеведческий музей, централизованная библиотечная система (7 библиотек). Дворец культуры, методический центр (8 Домов культуры), 2 детские школы искусств, детский парк «Артемка».

На сегодняшний день объекты учреждений культуры в сфере дополнительного образования лишь частично доступны для людей с ограниченными возможностями здоровья. В детской школе искусств №2 обеспечен безбарьерный доступ для инвалидов на колясках, с нарушением опорно–двигательной системы, посещающих культурно–массовые мероприятия. Первый ряд концертного зала оборудован для размещения инвалидов, передвигающихся на колясках. С 2015 года ежегодно на базе учреждения в рамках декады, посвященной Международному дню инвалидов, проводится городской фестиваль «Творчество без границ», участниками которого являются люди с ограниченными возможностями здоровья в возрасте от 10 до 70 лет. На прилегающей к школе искусств территории выделено парковочное место. Во II квартале 2017 года планируется установка специального дорожного знака «Парковка для инвалидов». В августе 2017 года в школе искусств №1 запланирован ремонт наружного крыльца для обеспечения безбарьерного доступа для людей с ограниченными возможностями здоровья.

Дворец культуры города Артема является основной концертной площадкой, где проводятся различные культурно-массовые мероприятия для населения Артемовского городского округа. На прилегающей территории установлен стационарный пандус. В 2017 году планируется проведение реконструкции наружного пандуса, в соответствии с установленными нормами, для беспрепятственного въезда использующих кресла–коляски инвалидов в концертный зал. Во Дворце культуры имеется также складной переносной пандус, планируется установка стационарного пандуса, санузлы будут приведены в соответствие с установленными нормами и требованиями для людей с ограниченными возможностями здоровья.

В историко–краеведческом музее ведутся работы по обеспечению доступности объектов для посещения их людьми с ограниченными возможностями здоровья. В 2017 году запланировано проведение оперативных мероприятий для обеспечения доступности: установка наружного пандуса и нанесение контрастной маркировки в здании историко-краеведческого музея.

В 2016 году в библиотечном филиале №5 централизованной библиотечной системы были проведены ремонтные работы здания, в результате проведения реконструкции наружного входа обеспечен беспрепятственный доступ населению для получения услуг библиотеки людьми с ограниченными возможностями здоровья и маломобильными группами населения. На территории Артемовского городского округа расположена межрайонная общественная организация Всероссийского общества слепых (ул. Урицкого, 5), где имеется специализированная библиотека для слепых и слабовидящих людей. Дом культуры «Индустрия» муниципального казённого учреждения культуры «Методический центр» Артемовского городского округа (ТУ «Заводской») оборудован кнопкой вызова, на прилегающей территории обозначено парковочное место для транспорта людей с ограниченными возможностями здоровья. Вход в здание Дома культуры оборудован стационарным наружным пандусом.

С января 2016 года на каждом объекте культуры назначены ответственные лица, сопровождающие людей с ограниченными возможностями здоровья, имеющих стойкие расстройства функции зрения и самостоятельного передвижения. В ноябре 2016 года внесены изменения в должностные инструкции ответственных лиц, оказывающих муниципальную услугу и ведущих непосредственную работу с людьми с ограниченными возможностями здоровья, в соответствии со статьей 15 Федерального закона от 24.11.1995 №181-ФЗ «О социальной защите инвалидов в Российской Федерации». В 2017 году в рамках реализации муниципальной программы «Развитие культуры в Артемовском городском округе на 2015-2017 годы» за счет средств местного бюджета предусмотрено приобретение переносных пандусов в количестве 20 шт. для обеспечения объектов культуры и дополнительного образования.

На территории Артемовского городского округа услуги в области физической культуры и спорта оказывают 4 муниципальных учреждения: муниципальное казенное учреждение «Центр физической культуры и спорта г. Артема», муниципальное казенное образовательное учреждение дополнительного образования «Детско-юношеская спортивная школа «Атлетическая гимнастика» Артемовского городского округа, муниципальное казенное учреждение дополнительного образования «Спортивная школа «Темп» Артемовского городского округа, муниципальное бюджетное образовательное учреждение дополнительного образования «Детско-юношеская спортивная школа «Феникс» Артемовского городского округа.

В целях оказания разнообразных услуг населению муниципальные учреждения имеют: один стадион с трибунами на 1500 мест и более, 8 плоскостных сооружений, 4 футбольных поля, 19 спортивных залов, один плавательный бассейн 25-метровый, один крытый спортивный объект с искусственным льдом. Данные объекты за счет средств местного бюджета обеспечиваются необходимым спортивным оборудованием и инвентарем.

С целью увеличения доли лиц с ограниченными возможностями здоровья и инвалидов, систематически занимающихся физической культурой и спортом органами местного самоуправления решается задача по формированию условий для беспрепятственного доступа инвалидов и других маломобильных групп населения к муниципальным объектам и услугам в сфере физической культуры и спорта, а также выполняется комплекс мероприятий по развитию адаптивной физической культуры и спорта. В настоящее время услуги в сфере адаптивной физической культуры населению оказывают 2 образовательные организации, осуществляющие образовательную деятельность по адаптированным основным образовательным программам, и 2 отделения Всероссийских общественных организаций. Количество людей с ограниченными возможностями здоровья, которые систематически занимаются спортом, в 2016 году составило 393 человека. Ежегодно в Артемовском городском округе проводятся физкультурные и спортивные мероприятия среди спортсменов-инвалидов и лиц с ограниченными возможностями здоровья. В рамках декады, посвященной Международному Дню инвалидов, проводится фестиваль спорта инвалидов. Важнейшим остается вопрос обучения детей-инвалидов в Артемовском городском округе.

Таким образом, на территории Артемовского городского округа работа по формирование условий для беспрепятственного доступа инвалидов и других маломобильных групп населения к муниципальным объектам и услугам ведется скоординированно и системно. Но вместе с тем для формирования условий для беспрепятственного доступа инвалидов и других маломобильных групп населения Артемовского городского округа к муниципальным объектам и услугам сделано еще не все. Без использования программно-целевого метода, позволяющего финансировать мероприятия, направленные на обеспечение доступности инвалидов и других маломобильных категорий граждан к объектам социальной инфраструктуры Артемовского городского округа, реализация полномочий органа местного самоуправления в полной мере невозможна.

2. Цель и задачи Программы

Целью Программы является повышение уровня доступности муниципальных объектов и услуг в приоритетных сферах жизнедеятельности инвалидов и других маломобильных групп населения Артемовского городского округа.

Для решения поставленной цели в рамках данной Программы решаются основные задачи:

1. Формирование условий для беспрепятственного доступа инвалидов и других маломобильных групп населения к муниципальным объектам и услугам в сфере образования.

2. Формирование условий для беспрепятственного доступа инвалидов и других маломобильных групп населения к муниципальным объектам и услугам в сфере культуры.

3. Формирование условий для беспрепятственного доступа инвалидов и других маломобильных групп населения к муниципальным объектам и услугам в сфере физической культуры и спорта.

3. Перечень мероприятий Программы

Программа предусматривает реализацию мероприятий, способствующих решению постав-

ленных задач.

Перечень мероприятий Программы, сгруппированный по задачам Программы, представлен в приложении 1 к настоящей Программе.

4. Сроки и этапы реализации Программы

Реализация Программы будет осуществляться с 2018 по 2020 годы в один этап.

5. Финансовое обеспечение Программы

Общий объем финансирования Программы составит 4751,106 тыс. руб., в том числе:
2018 год – 1 149,173 тыс. руб.;
2019 год – 1 421,933тыс. руб.;
2020 год – 2 180, 0 тыс. руб.
Источник финансирования Программы: бюджет Артемовского городского округа.

6. Оценка эффективности реализации Программы

Достижение цели Программы осуществляется путем решения следующих задач:

формирование условий для беспрепятственного доступа инвалидов и других маломобильных групп населения к муниципальным объектам и услугам в сфере образования;

формирование условий для беспрепятственного доступа инвалидов и других маломобильных групп населения к муниципальным объектам и услугам в сфере культуры;

формирование условий для беспрепятственного доступа инвалидов и других маломобильных групп населения к муниципальным объектам и услугам в сфере физической культуры и спорта.

Целевыми показателями (индикаторами) Программы, характеризующими эффективность реализации Программы, в том числе достижение цели и степень выполнения задач муниципальной Программы, являются:

доля объектов муниципальных дошкольных образовательных учреждений (зданий, помещений) сферы образования, полностью соответствующих требованиям доступности для инвалидов и других маломобильных групп населения, от общего количества объектов муниципальных дошкольных образовательных учреждений (зданий, помещений) сферы образования, на конец отчетного периода;

доля объектов муниципальных общеобразовательных учреждений (зданий, помеще-ний) сферы образования, полностью соответствующих требованиям доступности для инвалидов и других маломобильных групп населения, от общего количества объектов муниципальных общеобразовательных учреждений (зданий, помещений) сферы образования, на конец отчетного периода;

доля объектов муниципальных учреждений дополнительного образования (зданий, помещений) сферы образования, полностью соответствующих требованиям доступности для инвалидов и других маломобильных групп населения, от общего количества объектов муниципальных учреждений дополнительного образования (зданий, помещений) сферы образования, на конец отчетного периода;

доля объектов учреждений культуры и дополнительного образования (зданий, помещений) сферы культуры, доступных для инвалидов и других маломобильных групп населения, от общего количества объектов учреждений культуры и дополнительного образования (зданий, помещений) сферы культуры, на конец отчетного периода;

доля инвалидов и других маломобильных групп населения, систематически занимающихся физической культурой и спортом, от общей численности данной категории населения, на конец отчетного периода.

Расчеты целевых показателей (индикаторов)

Расчет целевого показателя (индикатора) «Доля объектов муниципальных дошкольных образовательных учреждений (зданий, помещений) сферы образования, полностью соответствующих требованиям доступности для инвалидов и маломобильных групп населения, от общего количества объектов муниципальных дошкольных образовательных учреждений (зданий, помещений) сферы образования, на конец отчетного периода» производится по формуле:

Ц1 = Д/ДОУ*100%, где:

Ц1 – целевой показатель (индикатор) «Доля объектов муниципальных дошкольных образовательных учреждений (зданий, помещений) сферы образования, полностью соответствующих требованиям доступности для инвалидов и других маломобильных групп населения, от общего количества объектов муниципальных дошкольных образовательных учреждений (зданий, помещений) сферы образования, на конец отчетного периода»;

Д – количество объектов муниципальных дошкольных образовательных учреждений (зданий, помещений) сферы образования, полностью соответствующих требованиям доступности для инвалидов и других маломобильных групп населения;

ДОУ – общее количество объектов муниципальных дошкольных образовательных учреждений (зданий, помещений) сферы образования, на конец отчетного периода.

№п/п	Показатель	2016 год	2017 год	2018 год	2019 год	2020 год
1.	Д	1	1	2	2	3
2.	ДОУ	32	32	32	32	32
3.	Ц1	3,12	3,12	6,25	6,25	9,37

Реализация целевого показателя (индикатора) позволит увеличить долю объектов муниципальных дошкольных образовательных учреждений (зданий, помещений) сферы образования, полностью соответствующих требованиям доступности для инвалидов и других маломобильных групп населения с 3,12% в 2016 году до 9,37% к концу 2020 года.

Расчет целевого показателя (индикатора) «Доля объектов общеобразовательных учреждений (зданий, помещений) сферы образования, полностью соответствующих требованиям доступности для инвалидов и других маломобильных групп населения, от общего количества объектов муниципальных общеобразовательных учреждений (зданий, помещений) сферы образования, на конец отчетного периода» производится по формуле:

Ц2 = Ш/СОШ*100%, где:

Ц2 – целевой показатель (индикатор) «Доля объектов муниципальных общеобразовательных учреждений (зданий, помещений) сферы образования, полностью соответствующих требованиям доступности для инвалидов и других маломобильных групп населения, от общего количества объектов муниципальных общеобразовательных учреждений (зданий, помещений) сферы образования, на конец отчетного периода»;

Ш – количество объектов муниципальных общеобразовательных учреждений (зданий, помещений) сферы образования, полностью соответствующих требованиям доступности для инвалидов и других маломобильных групп населения;

СОШ – общее количество объектов муниципальных общеобразовательных учреждений (зданий, помещений) сферы образования, на конец отчетного периода.

№п/п	Показатель	2016 год	2017 год	2018 год	2019 год	2020 год
1.	Ш	0	0	1	1	2
2.	СОШ	24	24	24	24	25
3.	Ц2	0	0	4,16	4,16	8,0

Реализация целевого показателя (индикатора) позволит увеличить долю объектов муниципальных общеобразовательных учреждений (зданий, помещений) сферы образования, полностью соответствующих требованиям доступности для инвалидов и других маломобильных групп населения, с 0% в 2016 году до 8% к концу 2020 года.

Расчет целевого показателя (индикатора) «Доля объектов муниципальных учреждений дополнительного образования (зданий, помещений) сферы образования, полностью соответствующих требованиям доступности для инвалидов и других маломобильных групп населения, от общего количества объектов муниципальных учреждений дополнительного образования (зданий, помещений) сферы образования, на конец отчетного периода» производится по формуле:

Ц3 = К/УДО*100%, где:

Ц3 – целевой показатель (индикатор) «Доля объектов муниципальных учреждений дополнительного образования (зданий, помещений) сферы образования, полностью соответствующих требованиям доступности для инвалидов и других маломобильных групп населения, от общего количества объектов муниципальных учреждений дополнительного образования (зданий, помещений) сферы образования, на конец отчетного периода»;

К – количество объектов муниципальных учреждений дополнительного образования (зданий, помещений) сферы образования, полностью соответствующих требованиям доступности для инвалидов;

УДО – общее количество объектов муниципальных учреждений дополнительного образования (зданий, помещений) сферы образования, на конец отчетного периода.

№п/п	Показатель	2016 год	2017 год	2018 год	2019 год	2020 год
1.	К	0	0	0	0	2
2.	УДО	8	8	8	8	8
3.	Ц3	0	0	0	0	25,0

Реализация целевого показателя (индикатора) позволит увеличить долю объектов муниципальных общеобразовательных учреждений (зданий, помещений) сферы образования, полностью соответствующих требованиям доступности для инвалидов и других маломобильных групп населения, с 0% в 2016 году до 25% к концу 2020 года.

Расчет целевого показателя (индикатора) «Доля объектов учреждений культуры и дополнительного образования (зданий, помещений) сферы культуры, доступных для инвалидов и других маломобильных групп населения, от общего количества объектов учреждений культуры и дополнительного образования (зданий, помещений) сферы культуры, на конец отчетного периода» производится по формуле:

Ц1 = ДОК/ОК1 *100%, где:

Ц1 – целевой показатель (индикатор) «Доля объектов учреждений культуры и дополнительного образования (зданий, помещений) сферы культуры, доступных для инвалидов и других маломобильных групп населения, от общего количества объектов учреждений культуры и дополнительного образования (зданий, помещений) сферы культуры»;

ДОК – количество объектов учреждений культуры и дополнительного образования (зданий, помещений) сферы культуры, доступных для инвалидов и других маломобильных групп населения;

ОК1 – общее количество объектов культуры и дополнительного образования (зданий, помещений) сферы культуры.

Реализация целевого показателя (индикатора) позволит увеличить долю объектов культуры и дополнительного образования (зданий, помещений) сферы культуры, доступных для инвалидов и других маломобильных групп населения, от общего количества объектов культуры и дополнительного образования в сфере культуры, от 0% в 2016 году до 31,8% к концу 2020 года.

Расчет целевого показателя (индикатора) «Доля инвалидов и других маломобильных групп населения, систематически занимающихся физической культурой и спортом, от общей численности данной категории населения на конец отчетного периода» производится по формуле:

ДЛСЗ = ЧЛСЗ / ЧИЛОВЗ *100%, где:

ДЛСЗ – доля инвалидов и других маломобильных групп населения, систематически занимающихся физической культурой и спортом, от общей численности данной категории населения;

ЧЛСЗ – численность лиц инвалидов и других маломобильных групп населения, систематически занимающихся физической культурой, в соответствии с данными федерального статистического наблюдения №3-АФК «Сведения об адаптивной физической культуре и спорте»;

ЧИЛОВЗ – общая численность инвалидов и других маломобильных групп населения.

Реализация целевого показателя (индикатора) позволит увеличить долю инвалидов и других маломобильных групп населения, систематически занимающихся физической культурой и спортом, от общей численности данной категории населения на конец отчетного периода, с 5,34% в 2016 году до 5,4% к концу 2020 года.

Оценка эффективности реализации Программы осуществляется по итогам ее исполнения за отчетный финансовый год и в целом после завершения ее реализации.

7. Управление реализацией Программы и контроль за ходом ее исполнения

Текущее управление и контроль за реализацией Программы осуществляется заказчиком

Программы – отделом по работе с общественностью администрации Артемовского городского округа.

Заказчик Программы:

обеспечивает разработку Программы, ее согласование и утверждение в установленном порядке;

осуществляет государственную регистрацию Программы и внесенных в нее изменений в порядке и сроки, установленные действующим законодательством;

организует реализацию Программы, в том числе обеспечивает взаимодействие между исполнителями отдельных мероприятий и координацию их действий по реализации Программы;

при необходимости осуществляет внесение изменений в Программу;

несет ответственность за достижение целевых показателей (индикаторов) Программы, а также конечных результатов ее реализации;

в срок до 25 октября представляет в управление экономики администрации Артемовского городского округа информацию о реализации Программы в составе информации о вы-

полнении планов социально-экономического развития Комплексной программы социально-экономического развития Артемовского городского округа в порядке и по формам, установленным администрацией Артемовского городского округа (в ред. постановления администрации Артемовского городского округа от 18.04.2016 №249-па);

в срок до 25 января представляет в управление экономики администрации Артемовского городского округа информацию о реализации Программы и о результатах оценки эффективности Программы в составе информации о выполнении планов социально-экономического развития Комплексной программы социально-экономического развития Артемовского городского округа в порядке и по формам, установленным администрацией Артемовского городского округа;

ежегодно проводит оценку эффективности Программы в отношении муниципальной программы в соответствии с разделом 7 постановления администрации Артемовского городского округа от 29.07.2013 №1890-па «Об утверждении Порядка принятия решений о разработке муниципальных программ и ведомственных целевых программ, их формирования, реализации и оценки эффективности в Артемовском городском округе»;

ежегодно в срок до 1 февраля года, следующего за отчетным, представляет главе Артемовского городского округа годовой отчет о ходе реализации и оценке эффективности муниципальной программы, который включает в себя:

информацию о ходе реализации Программы;

сведения о достигнутых значениях целевых показателей (индикаторов) Программы с указанием причин отклонений (при наличии) фактически достигнутых значений от плановых;

сведения о планируемых расходах (объемах) на финансовое обеспечение реализации Программы, в т.ч. по источникам финансового обеспечения, и сведения о фактически произведенных расходах на финансовое обеспечение реализации Программы, в т.ч. по источникам финансового обеспечения, с указанием причин отклонений (при наличии);

результаты оценки эффективности реализации Программы (в отношении муниципальной программы);

при необходимости - предложения об изменениях системы управления Программой и контроля за ее реализацией, сокращении (увеличении) финансового обеспечения и (или) досрочном прекращении отдельных мероприятий или Программы в целом.

Сводная информация о ходе реализации и результатах оценки эффективности Программы в составе информации о выполнении планов социально-экономического развития Артемовского городского округа является сводным годовым докладом о ходе реализации и оценке эффективности муниципальных программ.

Приложение 1
к муниципальной программе «Доступная среда в Артемовском городском округе» на 2018-2020 годы»

ПЕРЕЧЕНЬ МЕРОПРИЯТИЙ МУНИЦИПАЛЬНОЙ ПРОГРАММЫ «ДОСТУПНАЯ СРЕДА В АРТЕМОВСКОМ ГОРОДСКОМ ОКРУГЕ» НА 2018-2020 ГОДЫ»

№ п/п	Наименование мероприятий	Исполнители мероприятий	Сроки реализации мероприятия	Объем финансового обеспечения (тыс. руб.)				Источники финансового обеспечения	Получатели средств
				всего, в т.ч. по источникам финансового обеспечения	в том числе по годам				
					2018 г.	2019 г.	2020 г.		
1.	**1. Задача: Формирование условий для беспрепятственного доступа инвалидов и других маломобильных групп населения к муниципальным объектам и услугам в сфере образования**								
2.	1.1. Основное мероприятие: Обеспечение доступности приоритетных объектов и услуг муниципальных дошкольных образовательных учреждений для инвалидов и других маломобильных групп населения			**1532,808**	**58,875**	**853,933**	**620,0**	МБ	
3.	1.1.1. Проведение мероприятий для обеспечения доступности объектов и			**1532,808**	**58,875**	**853,933**	**620,0**	МБ	
	услуг в муниципальных дошкольных образовательных учреждениях для инвалидов и других маломобильных групп населения, в том числе на:								
4.	приобретение специального, учебного, реабилитационного, компьютерного оборудования в соответствии с учетом разнообразия особых образовательных потребностей и индивидуальных возможностей детей-инвалидов и детей с ограниченными возможностями здоровья	УО, МБДОУ №7	2019 г.	353,933	0,0	353,933	0,0	МБ	МБДОУ №7
		УО, МБДОУ №3	2019 г.	200,0	0,0	200,0	0,0	МБ	МБДОУ №3
		УО, МБДОУ №33	2019 г.	300,0	0,0	300,0	0,0	МБ	МБДОУ №33
5.	строительство пандуса	УО, МБДОУ №3	2018 г.	25,241	25,241	0,0	0,0	МБ	МБДОУ №3
		УО, МБДОУ №33	2018 г.	33,634	33,634	0,0	0,0	МБ	МБДОУ №33
6.	изготовление тактильных мнемосхем	УО, МБДОУ, в том числе:	2020 г.	**620,0**	**0,0**	**0,0**	**620,0**	МБ	УО, МБДОУ, в том числе:
		МБДОУ №2,		20,0	0,0	0,0	20,0		МБДОУ №2,
		МБДОУ №3,		20,0	0,0	0,0	20,0		МБДОУ №3,
		МБДОУ №4,		20,0	0,0	0,0	20,0		МБДОУ №4,
		МБДОУ №5,		20,0	0,0	0,0	20,0		МБДОУ №5,
		МБДОУ №6,		20,0	0,0	0,0	20,0		МБДОУ №6,
		МБДОУ №7,		20,0	0,0	0,0	20,0		МБДОУ №7,
		МБДОУ №10,		20,0	0,0	0,0	20,0		МБДОУ №10,
		МБДОУ №13,		20,0	0,0	0,0	20,0		МБДОУ №13,
		МБДОУ №18,		20,0	0,0	0,0	20,0		МБДОУ №18,
		МБДОУ №19,		20,0	0,0	0,0	20,0		МБДОУ №19,
		МБДОУ №22,		20,0	0,0	0,0	20,0		МБДОУ №22,
		МБДОУ №25,		20,0	0,0	0,0	20,0		МБДОУ №25,
		МБДОУ №26,		20,0	0,0	0,0	20,0		МБДОУ №26,
		МБДОУ №28,		20,0	0,0	0,0	20,0		МБДОУ №28,
		МБДОУ №30,		20,0	0,0	0,0	20,0		МБДОУ №30,
		МБДОУ №34,		20,0	0,0	0,0	20,0		МБДОУ №34,
		МБДОУ №35,		20,0	0,0	0,0	20,0		МБДОУ №35,
		МБДОУ №36,		20,0	0,0	0,0	20,0		МБДОУ №36,
		МБДОУ №37,		20,0	0,0	0,0	20,0		МБДОУ №37,
		МБДОУ №38,		20,0	0,0	0,0	20,0		МБДОУ №38,
		МБДОУ №39,		20,0	0,0	0,0	20,0		МБДОУ №39,
		МБДОУ №9,		40,0	0,0	0,0	40,0		МБДОУ №9,
		МБДОУ №20,		40,0	0,0	0,0	40,0		МБДОУ №20,
		МБДОУ №21,		40,0	0,0	0,0	40,0		МБДОУ №21,
		МБДОУ №23,		40,0	0,0	0,0	40,0		МБДОУ №23,
		МБДОУ №33		40,0	0,0	0,0	40,0		МБДОУ №33
7.	1.2. Основное мероприятие: Обеспечение доступности приоритетных объектов и услуг муниципальных общеобразовательных учреждений для инвалидов и других маломобильных групп населения			**1070,298**	**310,298**	**300,0**	**460,0**	**МБ**	
8.	1.2.1. Проведение мероприятий для обеспечения доступности объектов и услуг в муниципальных общеобразовательных учреждениях для инвалидов и других маломобильных групп населения, в том числе на:			**1070,298**	**310,298**	**300,0**	**460,0**	**МБ**	
9.	приобретение специального, учебного, реабилитационного, компьютерного оборудования в соответствии с учетом разнообразия особых образовательных потребностей и индивидуальных возможностей детей-инвалидов и лиц с ограниченными возможностями здоровья	УО, МБОУ СОШ №2	2019 г.	300,0	0,0	300,0	0,0	МБ	МБОУ СОШ №2
10.	строительство пандуса	УО, МБОУ СОШ №2	2018 г.	92,944	92,944	0,0	0,0	МБ	МБОУ СОШ №2
		УО, МБОУСОШ №6	2018 г.	96,699	96,699	0,0	0,0	МБ	МБОУ СОШ №6
		УО, МБОУ СОШ №35	2018 г.	120,655	120,655	0,0	0,0	МБ	МБОУ СОШ №35
11.	изготовление тактильных мнемосхем	УО, МБОУ СОШ, в том числе:	2020 г.	460,0	0,0	0,0	460,0	МБ	УО, МБОУ СОШ, в том числе:
		МБОУ СОШ №1,		20,0	0,0	0,0	20,0		МБОУ СОШ №1,
		МБОУ СОШ №2,		20,0	0,0	0,0	20,0		МБОУ СОШ №2,
		МБОУ СОШ №3,		20,0	0,0	0,0	20,0		МБОУ СОШ №3,
		МБОУ СОШ №4,		20,0	0,0	0,0	20,0		МБОУ СОШ №4,
		МБОУ СОШ №5,		20,0	0,0	0,0	20,0		МБОУ СОШ №5,
		МБОУ СОШ №6,		20,0	0,0	0,0	20,0		МБОУ СОШ №6,
		МБОУ ООШ №7,		20,0	0,0	0,0	20,0		МБОУ ООШ №7,
		МБОУ СОШ №8,		20,0	0,0	0,0	20,0		МБОУ СОШ №8,
		МБОУ СОШ №9,		20,0	0,0	0,0	20,0		МБОУ СОШ №9,
		МБОУ СОШ №10,		20,0	0,0	0,0	20,0		МБОУ СОШ №10,
		МБОУ СОШ №11,		20,0	0,0	0,0	20,0		МБОУ СОШ №11,
		МБОУ СОШ №16,		20,0	0,0	0,0	20,0		МБОУ СОШ №16,
		МБОУ СОШ №17,		20,0	0,0	0,0	20,0		МБОУ СОШ №17,
		МБОУ СОШ №18,		20,0	0,0	0,0	20,0		МБОУ СОШ №18,
		МБОУ СОШ №19,		20,0	0,0	0,0	20,0		МБОУ СОШ №19,
		МБОУ СОШ №20,		20,0	0,0	0,0	20,0		МБОУ СОШ №20,
		МБОУ СОШ №22,		20,0	0,0	0,0	20,0		МБОУ СОШ №22,
		МБОУ СОШ №31,		20,0	0,0	0,0	20,0		МБОУ СОШ №31,
		МБОУ СОШ №33,		20,0	0,0	0,0	20,0		МБОУ СОШ №33,
		МБОУ СОШ №35,		20,0	0,0	0,0	20,0		МБОУ СОШ №35,
		МБОУ Гимназия №1		40,0	0,0	0,0	40,0		МБОУ Гимназия №1
		МБОУ Гимназия №2		20,0	0,0	0,0	20,0		МБОУ Гимназия №2
12.	1.3. Основное мероприятие: Обеспечение доступности приоритетных объектов и услуг муниципальных учреждений дополнительного образования в сфере образования для инвалидов и других маломобильных групп населения			1800,0	780,0	100,0	920,0	МБ	
13.	1.3.1. Проведение мероприятий для обеспечения доступности объектов и услуг в муниципальных учреждениях дополнительного обра-			1800,0	780,0	100,0	920,0	МБ	

№ п/п	Наименование мероприятий	Исполнители мероприятий	Сроки реализации мероприятия	Объем финансового обеспечения (тыс. руб.) всего, в т.ч. по источникам финансового обеспечения	в том числе по годам 2018 г.	2019 г.	2020 г.	Источники финансового обеспечения	Получатели средств
	зования сферы образования для инвалидов и других маломобильных групп населения, в том числе на:								
14.	приобретение специального, учебного, реабилитационного, компьютерного оборудования в соответствии с учетом разнообразия особых образовательных потребностей и индивидуальных возможностей детей-инвалидов и лиц с ограниченными возможностями здоровья	УО, МБОУ ДО ЦТР и ГО УО, МБОУ ДО СЮТ	2018 г. 2018 г.	300,0 300,0	300,0 300,0	0,0 0,0	0,0 0,0	МБ МБ	МБОУ ДО ЦТР и ГО МБОУ ДО СЮТ
15.	замену входных дверей	УО, МБОУ ДО СЮТ	2018 г.	80,0	80,0	0,0	0,0	МБ	МБОУ ДО СЮТ
16.	строительство пандуса	УО, МБОУ ДО СЮТ	2018 г.	100,0	100,0	0,0	0,0	МБ	МБОУ ДО СЮТ
17.	подготовку проектной документации на устройство подъемного пандуса	УО, МБОУ ДО ЦТР и ГО	2019 г.	100,0	0,0	100,0	0,0	МБ	МБОУ ДО ЦТР и ГО
18.	наклонный подъёмник лестничного типа	УО, МБОУ ДО ЦТР и ГО	2020 г.	800,0	0,0	0,0	800,0	МБ	МБОУ ДО СЮТ
19.	изготовление тактильных мнемосхем	УО, МБОУ ДО СЮТ	2020 г.	30,0	0,0	0,0	30,0	МБ	МБОУ ДО СЮТ
		МБОУ ДО ЦТР и ГО	2020 г.	30,0	0,0	0,0	30,0	МБ	МБОУ ДО ЦТР и ГО
		МБОУ ДО ДЮСШ «Феникс»	2020 г.	60,0	0,0	0,0	60,0	МБ	МБОУ ДО ДЮСШ «Феникс»
20.	**2. Задача: Формирование условий для беспрепятственного доступа инвалидов и других маломобильных групп населения к муниципальным объектам и услугам в сфере культуры**								
21.	2.1. Основное мероприятие: Обеспечение доступности приоритетных объектов и услуг муниципальных учреждений культуры и дополнительного образования в сфере культуры для инвалидов и других маломобильных групп населения		2019-2020 гг.	264,0	0	120,0	144,0	МБ	
22.	2.1.1. Проведение мероприятий для обеспечения		2019-2020 гг.	264,0	0	120,0	144,0	МБ	
	доступности объектов и услуг в муниципальных учреждениях культуры и дополнительного образования в сфере культуры для инвалидов и других маломобильных групп населения, в том числе на:								
23.	изготовление тактильных мнемосхем	УКТМП, МКУДО ДШИ №1	2019 г.	12,0	0,0	12,0	0,0	МБ	МКУДО ДШИ №1
		УКТМП, МКУДО ДШИ №2	2019 г.	12,0	0,0	12,0	0,0	МБ	МКУДО ДШИ №2
		УКТМП, МКУК «ЦБС»	2019-2020 гг.	84,0	0,0	12,0	72,0	МБ	МКУК «ЦБС»
		УКТМП, МКУ «ИКМ»	2019-2020 гг.	24,0	0,0	12,0	12,0	МБ	МКУ «ИКМ»
		УКТМП, МКУ «ДКУ»	2019 г.	12,0	0,0	12,0	0,0	МБ	МКУ «ДКУ»
		УКТМП, МКУК «МЦ»	2019-2020 гг.	120,0	0,0	60,0	60,0	МБ	МКУК «МЦ»
24.	**3. Задача: Формирование условий для беспрепятственного доступа инвалидов и других маломобильных групп населения к муниципальным объектам и услугам в сфере физической культуры и спорта**								
25.	3.1. Основное мероприятие: Обеспечение доступности приоритетных объектов и услуг муниципальных учреждений физической культуры и спорта для инвалидов и других маломобильных групп населения		2019-2020 гг.	84,0	0	48,0	36,0	МБ	
26.	3.1.1. Проведение мероприятий для обеспечения доступности объектов и услуг в муниципальных учреждениях физической культуры и спорта для инвалидов и других маломобильных групп населения, в том числе на:		2019-2020 гг.	84,0	0	48,0	36,0	МБ	МКУ «Центр физической культуры и спорта г. Артема», МКУДО СШ «Темп», МКО-УДО ДЮСШ «Атлетическая гимнастика»
27.	изготовление тактильных мнемосхем	ОФКиС МКУ «Центр физической культуры и спорта г. Артема»	2019 г.	48,0	0,0	48,0	0,0	МБ	МКУ «Центр физической культуры и спорта г. Артема»
		ОФКиС, МКУДО СШ «Темп»	2020 г.	12,0	0,0	0,0	12,0	МБ	МКУДО СШ «Темп»,
		ОФКиС, МКОУДО ДЮСШ «Атлетическая гимнастика»	2020 г.	24,0	0,0	0,0	24,0	МБ	МКОУДО ДЮСШ «Атлетическая гимнастика»
28.	Итого по Программе за 2018-2020 гг.:	x	x	4751,106	1149,173	1421,933	2180,0	МБ	
29.	в том числе по источникам:	x	x	4751,106	1149,173	1421,933	2180,0	МБ	

Примечание:

Администрация	- администрация Артемовского городского округа
УО	- управление образования администрации Артемовского городского округа
ОУ	- образовательные учреждения
МБДОУ	- муниципальные бюджетные образовательные учреждения, реализующие основную общеобразовательную программу дошкольного образования
МБОУ СОШ, МБОУ ООШ	- муниципальные образовательные организации, реализующие основные общеобразовательные программы
МБУО Центр образования	- муниципальное бюджетное учреждение образования «Центр информационно-методической и хозяйственно-эксплуатационной работы» Артемовского городского округа
МБОУ ДО СЮТ	- муниципальное бюджетное учреждение дополнительного образования «Станция юных техников» Артемовского городского округа
МБОУ ДО ДЮСШ «Феникс»	- муниципальное бюджетное учреждение дополнительного образования «Детско-юношеская спортивная школа «Феникс» Артемовского городского округа
МБОУ ДО ЦТР и ГО	- муниципальное бюджетное учреждение дополнительного образования «Центр творческого развития и гуманитарного образования» Артемовского городского округа
МКУДО ДШИ №1	- муниципальное бюджетное учреждение дополнительного образования «Детская школа искусств №1»
МКУДО ДШИ №2	- муниципальное бюджетное учреждение дополнительного образования «Детская школа искусств №2»
МКУК «ЦБС»	- муниципальное казённое учреждение культуры «Централизованная библиотечная система»
МКУ «ИМК»	- муниципальное казенное учреждение «Информационно-методический кабинет»
МКУ «ДКУ»	- муниципальное казенное учреждение «Дворец культуры»
МКУК «МЦ»	- муниципальное казенное учреждение культуры «Молодежный центр»
МКУ «Центр физической культуры и спорта г. Артема»	- муниципальное казенное учреждение «Центр физической культуры и спорта г. Артема»
ОФКиС, МКУДО СШ «Темп»	- муниципальное казённое образовательное учреждение дополнительного образования детей «Детско-юношеская спортивная школа «Темп» Артёмовского городского округа
МКОУДО ДЮСШ «Атлетическая гимнастика»	- муниципальное образовательное учреждение дополнительного образования детей детско-юношеская спортивная школа «Атлетическая гимнастика»

Приложение 2
к муниципальной программе «Доступная среда в Артемовском городском округе» на 2018-2020 годы»

ПЕРЕЧЕНЬ МЕРОПРИЯТИЙ
МУНИЦИПАЛЬНОЙ ПРОГРАММЫ «ДОСТУПНАЯ СРЕДА В АРТЕМОВСКОМ ГОРОДСКОМ ОКРУГЕ» НА 2018-2020 ГОДЫ»
СВЕДЕНИЯ О ВЗАИМОСВЯЗИ ЦЕЛЕВЫХ ПОКАЗАТЕЛЕЙ (ИНДИКАТОРОВ) С МЕРОПРИЯТИЯМИ ПРОГРАММЫ И ОЖИДАЕМЫМИ РЕЗУЛЬТАТАМИ ИХ РЕАЛИЗАЦИИ

№ п/п	Наименование основного мероприятия; наименование мероприятия	Ожидаемый результат реализации мероприятия: наименование показателя	единица измерения	всего	в том числе по годам: 2018 г.	2019 г.	2020 г.	Взаимосвязь мероприятия и ожидаемого результата реализации мероприятия с целевым показателем (индикатором) Программы наименование целевого показателя (индикатора) Программы)
1.	**1. Задача: Формирование условий для беспрепятственного доступа инвалидов и других маломобильных групп населения к муниципальным объектам и услугам в сфере образования**							
2.	1.1 Основное мероприятие: Обеспечение доступности приоритетных объектов и услуг муниципальных дошкольных образовательных учреждений для инвалидов и других маломобильных групп населения	x	x	x	x	x	x	x

№ п/п	Наименование основного мероприятия; наименование мероприятия	Ожидаемый результат реализации мероприятия						Взаимосвязь мероприятия и ожидаемого результата реализации мероприятия с целевым показателем (индикатором) Программы наименование целевого показателя (индикатора) Программы)
		наименование показателя	единица измерения	всего	в том числе по годам:			
					2018 г.	2019 г.	2020 г.	
3.	1.1.1 Проведение мероприятий для обеспечения доступности объектов и услуг в муниципальных дошкольных образовательных учреждениях для инвалидов и других маломобильных групп населения, в том числе на:							Доля объектов муниципальных дошкольных образовательных учреждений (зданий, помещений), полностью соответствующих требованиям доступности для инвалидов, от общего количества объектов муниципальных дошкольных образовательных учреждений (зданий, помещений), на конец отчетного периода
4.	приобретение специального, учебного, реабилитационного, компьютерного оборудования в соответствии с учетом разнообразия особых образовательных потребностей и индивидуальных возможностей детей-инвалидов и детей с ограниченными возможностями здоровья	обеспечение комплектами специального, учебного, реабилитационного, компьютерного оборудования МБДОУ №3	шт.	5		5		
		обеспечение комплектами специального, учебного, реабилитационного, компьютерного оборудования МБДОУ №7	шт.	6		6		
		обеспечение комплектами специального, учебного, реабилитационного, компьютерного оборудования МБДОУ №33	шт.	5		5		
5.	строительство пандуса	обеспечение МБДОУ №3 пандусом	шт.	1	1			
		обеспечение МБДОУ №33 пандусом	шт.	1	1			
6.	изготовление тактильных мнемосхем	обеспечение тактильными мнемосхемами с названием учреждения, графиком работы, выполненных рельефно-точечным шрифтом Брайля и на контрастном фоне МБДОУ, в том числе:	шт.	31			31	
		МБДОУ №2	шт.	1			1	
		МБДОУ №3	шт.	1			1	
		МБДОУ №4	шт.	1			1	
		МБДОУ №5	шт.	1			1	
		МБДОУ №6	шт.	1			1	
		МБДОУ №7	шт.	1			1	
		МБДОУ №9	шт.	2			2	
		МБДОУ №10	шт.	1			1	
		МБДОУ №13	шт.	1			1	
		МБДОУ №18	шт.	1			1	
		МБДОУ №19	шт.	1			1	
		МБДОУ №20	шт.	2			2	
		МБДОУ №21	шт.	2			2	
		МБДОУ №22	шт.	1			1	
		МБДОУ №23	шт.	2			2	
		МБДОУ №25	шт.	1			1	
		МБДОУ №26	шт.	1			1	
		МБДОУ №28	шт.	1			1	
		МБДОУ №30	шт.	1			1	
		МБДОУ №33	шт.	2			2	
		МБДОУ №34	шт.	1			1	
		МБДОУ №35	шт.	1			1	
		МБДОУ №36	шт.	1			1	
		МБДОУ №37	шт.	1			1	
		МБДОУ №38	шт.	1			1	
		МБДОУ №39	шт.	1			1	
7.	1.2. Основное мероприятие: Обеспечение доступности приоритетных объектов и услуг муниципальных общеобразовательных учреждений для инвалидов и других маломобильных групп населения	x	x	x	x	x	x	x
8.	1.2.1. Проведение мероприятий для обеспечения доступности объектов и услуг в муниципальных общеобразовательных учреждениях для инвалидов и других маломобильных групп населения, в том числе на:							Доля объектов муниципальных общеобразовательных учреждений (зданий, помещений), полностью соответствующих требованиям доступности для инвалидов, от общего количества объектов муниципальных общеобразовательных учреждений (зданий, помещений), на конец отчетного периода
9.	приобретение специального, учебного, реабилитационного, компьютерного оборудования в соответствии с учетом разнообразия особых образовательных потребностей и индивидуальных возможностей детей- инвалидов и лиц с ограниченными возможностями здоровья	обеспечение комплектами специального, учебного, реабилитационного, компьютерного оборудования МБОУ СОШ №2	ед.	5		5		
10.	строительство пандуса	обеспечение МБОУ СОШ №2 пандусом	шт.	1	1			
		обеспечение МБОУ СОШ №6 пандусом	шт.	1	1			
		обеспечение МБОУ СОШ №35 пандусом	шт.	1	1			
11.	изготовление тактильных мнемосхем	обеспечение МБОУ СОШ тактильными мнемосхемами с названием учреждения, графиком работы, выполненных рельефно-точечным шрифтом Брайля и на контрастном фоне, в том числе:	шт.	23			23	
		МБОУ СОШ №1	шт.	1			1	
		МБОУ СОШ №2	шт.	1			1	
		МБОУ СОШ №3	шт.	1			1	
		МБОУ СОШ №4	шт.	1			1	
		МБОУ СОШ №5	шт.	1			1	
		МБОУ СОШ №6	шт.	1			1	
		МБОУ СОШ №7	шт.	2			2	
		МБОУ ООШ №8	шт.	1			1	
		МБОУ СОШ №9	шт.	1			1	
		МБОУ СОШ №10	шт.	1			1	
		МБОУ СОШ №11	шт.	1			1	
		МБОУ СОШ №16	шт.	1			1	
		МБОУ СОШ №17	шт.	1			1	
		МБОУ СОШ №18	шт.	1			1	
		МБОУ СОШ №19	шт.	1			1	
		МБОУ СОШ №20	шт.	1			1	
		МБОУ СОШ №22	шт.	1			1	
		МБОУ СОШ №31	шт.	1			1	
		МБОУ СОШ №33	шт.	1			1	
		МБОУ СОШ №35	шт.	1			1	
		МБОУ Гимназия №1	шт.	1			1	
		МБОУ Гимназия №2	шт.	1			1	
12.	1.3. Основное мероприятие: Обеспечение доступности при-	x	x	x	x	x	x	x

№ п/п	Наименование основного мероприятия; наименование мероприятия	Ожидаемый результат реализации мероприятия						Взаимосвязь мероприятия и ожидаемого результата реализации мероприятия с целевым показателем (индикатором) Программы наименование целевого показателя (индикатора) Программы)
		наименование показателя	единица измерения	всего	в том числе по годам: 2018 г.	2019 г.	2020 г.	
	оритетных объектов и услуг муниципальных учреждений дополнительного образования в сфере образования для инвалидов и других маломобильных групп населения							
13.	1.3.1. Проведение мероприятий для обеспечения доступности объектов и услуг в муниципальных учреждениях дополнительного образования сферы образования для инвалидов и других маломобильных групп населения, в том числе на:							Доля объектов муниципальных учреждений (зданий, помещений) сферы культуры, полностью соответствующих требованиям доступности для инвалидов, от общего количества объектов муниципальных учреждений (зданий, помещений) сферы культуры, на конец отчетного периода; доля объектов муниципальных учреждений дополнительного образования (зданий, помещений) сферы культуры, полностью соответствующих требованиям доступности для инвалидов, от общего количества объектов муниципальных учреждений (зданий, помещений) сферы культуры, на конец отчетного периода; доля людей с ограниченными возможностями здоровья и других маломобильных групп населения, вовлеченных в культурную творческую жизнь Артемовского городского округа, от общего числа людей с ограниченными возможностями здоровья и других маломобильных групп населения округа
14.	приобретение специального, учебного, реабилитационного, компьютерного оборудования в соответствии с учетом разнообразия особых образовательных потребностей и индивидуальных возможностей детей-инвалидов и лиц с ограниченными возможностями здоровья	обеспечение комплектами специального, учебного, реабилитационного, компьютерного оборудования МБОУ ДО ЦТР и ГО	ед.	5	5			
		обеспечение комплектами специального, учебного, реабилитационного, компьютерного оборудования МБОУ ДО СЮТ	ед.	5	5			
15.	замену входных дверей	установка дверей в МБОУ ДО СЮТ	шт.	2	2			
16.	строительство наружного пандуса	обеспечение пандусом МБОУ ДО СЮТ	шт.	1	1			
17.	подготовку проектной документации на устройство подъемного пандуса	выполнение проектной документации для устройства подъемного пандуса в МБОУ ДО ЦТР и ГО	шт.	1		1		
18.	наклонный подъемник лестничного типа	обеспечение подъемным пандусом МБОУ ДО ЦТР и ГО	шт.	1			1	
19.	изготовление тактильных мнемосхем	обеспечение тактильными мнемосхемами с названием учреждения, графиком работы, выполненных рельефно-точечным шрифтом Брайля и на контрастном фоне МБОУ ДО, в том числе:	шт.	8			8	
		МБОУ ДО СЮТ	шт.	2			2	
		МБОУ ДО ЦТР	шт.	2			2	
		МБОУ ДО ДЮСШ	шт.	4			4	
20.	**2. Задача: Формирование условий для беспрепятственного доступа инвалидов и других маломобильных групп населения к муниципальным объектам и услугам в сфере культуры**							
21.	2.1. Основное мероприятие: Обеспечение доступности приоритетных объектов и услуг муниципальных учреждений культуры и дополнительного образования в сфере культуры для инвалидов и других маломобильных групп населения	x	x	x	x	x	x	x
22.	2.1.1 Проведение мероприятий для обеспечения доступности объектов и услуг в муниципальных учреждениях культуры и дополнительного образования в сфере культуры для инвалидов и других маломобильных групп населения, в том числе на:							Доля объектов муниципальных учреждений (зданий, помещений) сферы культуры, полностью соответствующих требованиям доступности для инвалидов, от общего количества объектов муниципальных учреждений (зданий, помещений) сферы культуры, на конец отчетного периода; доля объектов муниципальных учреждений дополнительного образования (зданий, помещений) сферы культуры, полностью соответствующих требованиям доступности для инвалидов, от общего количества объектов муниципальных учреждений (зданий, помещений) сферы культуры, на конец отчетного периода доля людей с ограниченными возможностями здоровья и других маломобильных групп населения, вовлеченных в культурную творческую жизнь Артемовского городского округа, от общего числа людей с ограниченными возможностями здоровья и других маломобильных групп населения округа
23.	изготовление тактильных мнемосхем	обеспечение МКУДО ДШИ №1 тактильными мнемосхемами с названием учреждения, графиком работы, выполненных рельефно-точечным шрифтом Брайля и на контрастном фоне	шт.	1		1		
		обеспечение МКУДО ДШИ №2 тактильными мнемосхемами с названием учреждения, графиком работы, выполненных рельефно-точечным шрифтом Брайля и на контрастном фоне	шт.	1		1		
		обеспечение МКУК «ЦБС» тактильными мнемосхемами с названием учреждения, графиком работы, выполненных рельефно-точечным шрифтом Брайля и на контрастном фоне	шт.	7		1	6	
		обеспечение МКУ «ИКМ» тактильными мнемосхемами с названием учреждения, графиком работы, выполненных рельефно-точечным шрифтом Брайля и на контрастном фоне	шт.	2		1	1	
		обеспечение МКУ «ДКУ» тактильными мнемосхемами с названием учреждения, графиком работы, выполненных рельефно-точечным шрифтом Брайля и на контрастном фоне	шт.	1		1		
		обеспечение МКУК «МЦ» тактильными мнемосхемами с названием учреждения, графиком работы, выполненных рельефно-точечным шрифтом Брайля и на контрастном фоне	шт.	10		5	5	
24.	**3. Задача: Формирование условий для беспрепятственного доступа инвалидов и других маломобильных групп населения к муниципальным объектам и услугам в сфере физической культуры и спорта**							
25.	3.1. Основное мероприятие: Обеспечение доступности приоритетных объектов и услуг муниципальных учреждений физической культуры и спорта для инвалидов и других маломобильных групп населения	x	x	x	x	x	x	x
26.	3.1.1. Проведение мероприятий для обеспечения доступности объектов и услуг в муниципальных учреждениях физической культуры и спорта для инвалидов и других маломобильных							Доля лиц с ограниченными возможностями здоровья и инвалидов, систематически занимающихся физической культурой и спортом, в общей численности данной категории населения; доля лиц с ограниченными возможностями здоровья и инвалидов, систематически занимающихся

№ п/п	Наименование основного мероприятия; наименование мероприятия	Ожидаемый результат реализации мероприятия						Взаимосвязь мероприятия и ожидаемого результата реализации мероприятия с целевым показателем (индикатором) Программы наименование целевого показателя (индикатора) Программы)
		наименование показателя	единица измерения	всего	в том числе по годам:			
					2018 г.	2019 г.	2020 г.	
	групп населения, в том числе на:							физической культурой и спортом, в общей численности данной категории населения
27.	изготовление тактильных мнемосхем	обеспечение МКУ «Центр физической культуры и спорта г. Артема» тактильными мнемосхемами с названием учреждения, графиком работы, выполненных рельефно-точечным шрифтом Брайля и на контрастном фоне	шт.	4		4		
		обеспечение МКУДО СШ «Темп» тактильными мнемосхемами с названием учреждения, графиком работы, выполненных рельефно-точечным шрифтом Брайля и на контрастном фоне	шт.	1			1	
		обеспечение МКОУ ДО ДЮСШ «Атлетическая гимнастика» тактильными мнемосхемами с названием учреждения, графиком работы, выполненных рельефно-точечным шрифтом Брайля и на контрастном фоне	шт.	2			2	

Приложение 3
к муниципальной программе «Доступная среда в Артемовском городском округе» на 2018-2020 годы»

ЦЕЛЕВЫЕ ПОКАЗАТЕЛИ (ИНДИКАТОРЫ) МУНИЦИПАЛЬНОЙ ПРОГРАММЫ «ДОСТУПНАЯ СРЕДА В АРТЕМОВСКОМ ГОРОДСКОМ ОКРУГЕ» НА 2018-2020 ГОДЫ»

№ п/п	Наименование показателя (индикатора)	Ед. измерения	Значение показателей					Ожидаемые конечные результаты реализации Программы
			2016 г.	2017 г.	2018 г.	2019 г.	2020 г.	
1.	**1. Задача: Формирование условий для беспрепятственного доступа инвалидов и других маломобильных групп населения к муниципальным объектам и услугам в сфере образования**							
2.	Доля объектов муниципальных дошкольных образовательных учреждений (зданий, помещений), полностью соответствующих требованиям доступности для инвалидов, от общего количества объектов муниципальных дошкольных образовательных учреждений (зданий, помещений), на конец отчетного периода	%	3,12	3,12	6,25	6,25	9,37	Увеличение доли объектов муниципальных дошкольных образовательных учреждений (зданий, помещений), полностью соответствующих требованиям доступности для инвалидов, от общего количества объектов муниципальных дошкольных образовательных учреждений (зданий, помещений), до 9,37% к концу 2020 года
3.	Доля объектов муниципальных общеобразовательных учреждений (зданий, помещений), полностью соответствующих требованиям доступности для инвалидов, от общего количества объектов муниципальных общеобразовательных учреждений (зданий, помещений), на конец отчетного периода	%	0	0	4,16	4,16	8,0	Увеличение доли объектов муниципальных общеобразовательных учреждений (зданий, помещений), полностью соответствующих требованиям доступности для инвалидов, от общего количества объектов муниципальных общеобразовательных учреждений (зданий, помещений), до 8 % к концу 2020 года
4.	Доля объектов муниципальных учреждений дополнительного образования (зданий, помещений) сферы образования, полностью соответствующих требованиям доступности для инвалидов, от общего количества объектов муниципальных учреждений дополнительного образования (зданий, помещений) сферы образования, на конец отчетного периода	%	0	0	0	0	25,0	Увеличение доли объектов муниципальных учреждений дополнительного образования (зданий, помещений) сферы образования, полностью соответствующих требованиям доступности для инвалидов, от общего количества объектов муниципальных учреждений дополнительного образования (зданий, помещений) сферы образования, до 25 % к концу 2020 года
5.	**2. Задача: Формирование условий для беспрепятственного доступа инвалидов и других маломобильных групп населения к муниципальным объектам и услугам в сфере культуры**							
6.	Доля объектов сферы культуры и дополнительного образования в сфере культуры, доступных для инвалидов и других маломобильных групп населения, в общем количестве объектов культуры и дополнительного образования в сфере культуры	%	0	0	27,3	31,8	41,0	Увеличение доли объектов культуры и дополнительного образования в сфере культуры, доступных для инвалидов и других маломобильных групп населения, в общем количестве объектов культуры и дополнительного образования в сфере культуры, до 31,8% к концу 2020 года
7.	**3. Задача: Формирование условий для беспрепятственного доступа инвалидов и других маломобильных групп населения к муниципальным объектам и услугам в сфере физической культуры и спорта**							
8.	Доля лиц с ограниченными возможностями здоровья и инвалидов, систематически занимающихся физической культурой и спортом, в общей численности данной категории населения	%	5,34	5,34	5,37	5,39	5,4	Увеличение доли лиц с ограниченными возможностями здоровья и инвалидов, систематически занимающихся физической культурой и спортом, в общей численности данной категории населения от 5,34% в 2016 году до 5,4 % к 2020 году
9.	Достижение установленных значений целевых показателей Программы	%	-	-	47,1	72,9	100	Исполнение мероприятий Программы

ИЗВЕЩЕНИЕ О ПРОВЕДЕНИИ ОТКРЫТОГО КОНКУРСА №185

Администрация Артёмовского городского округа приглашает к участию в открытом конкурсе на право управления многоквартирными домами на территории Артёмовского городского округа юридических лиц и индивидуальных предпринимателей. Конкурс проводится в соответствии с нормами Жилищного кодекса Российской Федерации, постановления Правительства Российской Федерации от 06.02.2006 №75 "О порядке проведения органом местного самоуправления открытого конкурса по отбору управляющей организации для управления многоквартирным домом", постановления администрации Артёмовского городского округа от 29.12.2006 №1680-па "Об определении органа, уполномоченного проводить открытые конкурсы по отбору управляющих организаций для управления многоквартирными домами".

Открытый конкурс проводится на основании: по лоту №1– до окончания срока действия договора управления МКД, заключенного по результатам открытого конкурса, собственниками помещений этого дома не выбран способ управления; по лотам №2, 3, 4, 6 –10, 12, 14, 15 – в течение года до дня проведения открытого конкурса собственниками помещений в МКД не выбран способ управления этим домом; по лотам №5, 11, 13 - многоквартирные дома, в которых доля муниципального образования в праве общей собственности на общее имущество составляет более чем пятьдесят процентов.

Почтовый адрес, телефон, адрес электронной почты: г. Артём, ул. Фрунзе, 82, тел. 8(42337)3-36-01, факс 8(42337)3-36-01, адрес электронной почты: artem_jilfond@mail.ru.

Конкурсная документация размещена на официальном сайте Российской Федерации для размещения информации о проведении торгов www.torgi.gov.ru.

Контактное лицо: экономист планово – экономического отдела МКУ УУСМЖФ Федосеева Ирина Николаевна.

Характеристика объекта конкурса:

№ п/п	Адрес многоквартирного дома	Год постройки	Количество этажей	Количество квартир	Общая площадь жилых помещений	Общая площадь нежилых помещений, не входящих в состав общего имущ-ва	Общая площадь помещений общего пользования	Вид благоустройства	Тип постройки	Площадь земельного участка, входящего в состав общего имущ-ва дома
Лот №1										
1.	ул. Пархоменко, 22	1959	2	20	807,8	-	-	э/энергия, водоснабжение, водоотведение, отопление	Кирпич	3720
Лот №2										
1.	ул. Севастопольская, 23	1957	2	10	367,2	-	-	э/энергия, водоснабжение, водоотведение, отопление	Шлакоблоки	690
Лот №3										
1.	ул. Баумана, 3а	1970	2	12	826,9	-	-	э/энергия, водоснабжение, водоотведение, отопление	Кирпич	2108
Лот №4										
1.	ул. Баумана, 9	1960	2	16	635,2	-	-	э/энергия, водоснабжение, водоотведение, отопление	Кирпичные	3122
Лот №5										
1.	ул. Ленинградская, 7	1959	2	21	604,5	-	-	э/энергия, водоснабжение, водоотведение, отопление	Кирпич	2131
Лот №6										
1.	ул. Саперная, 9	1969	2	8	330,9	-	-	э/энергия, отопление, водоснабжение, водоотведение (кроме кв. №5)	Брус	2198
Лот №7										
1.	ул. Васнецова, 16	1988	1	2	143,9	-	-	э/энергия, водоснабжение, водоотведение, отопление	Кирпич	1187
Лот №8										
1.	Пер. Васнецова, 6	1989	1	2	126,7	-	-	э/энергия, отопление, водоснабжение, водоотведение	Кирпич	1645

№ п/п	Адрес многоквартирного дома	Год постройки	Количество этажей	Количество квартир	Общая площадь жилых помещений	Общая площадь нежилых помещений, не входящих в состав общего имущ-ва	Общая площадь помещений общего пользования	Вид благоустройства	Тип постройки	Площадь земельного участка, входящего в состав общего имущ-ва дома
Лот №9										
1.	Пер. Васнецова, 12	1992	1	2	153	-	-	э/энергия, отопление, водоснабжение, водоотведение	Кирпич	1184,2
Лот №10										
1.	ул. Дзержинского, 55	1938	1	3	145,55	-	-	э/энергия, отопление водоснабжение, водоотведение	Шлакоблочный	1587
Лот №11										
1.	ул. Левицкого, 9	1979	1	1	41,2	-	-	э/энергия, водоснабжение, водоотведение	Кирпич	1152
Лот №12										
1.	ул. Мелиоративная, 11	1973	1	2	79,9	-	-	э/энергия, отопление, водоснабжение, водоотведение	Кирпич	1232,5
Лот №13										
1.	ул. Мелиоративная, 14	1976	1	1	39,6	-	-	э/энергия, отопление, водоснабжение, водоотведение	Кирпич	1723
Лот №14										
1.	ул. Петрова, 15	1952	1	2	110,7	-	-	э/энергия, отопление, водоснабжение	Шлакоблочный	1771
Лот №15										
1.	ул. Полтавская, 79	1990	1	2	170,6	-	-	э/энергия, отопление, водоснабжение, водоотведение	Кирпич	2122

Наименование обязательных работ и услуг по содержанию и ремонту объекта конкурса и размер платы за содержание и ремонт жилого помещения, рассчитанный организатором конкурса в зависимости от конструктивных и технических параметров многоквартирного дома, степени износа, этажности, другого электрического, санитарно-технического оборудования, материала стен, кровли, а также от объёма и количества обязательных работ и услуг.

№ п/п	Адрес многоквартирного дома	Наименование обязательных работ и услуг по содержанию и ремонту жилого помещения	Размер платы за содержание и ремонт жилого помещения, руб./м2 на 2018 – 2019 гг.	Размер платы за содержание и ремонт жилого помещения, руб./м2 на 2019 – 2020 гг.	Размер платы за содержание и ремонт жилого помещения, руб./м2 на 2020 – 2021 гг.
Лот №1					
1.	ул. Пархоменко, 22	Работы, необходимые для надлежащего содержания несущих конструкций и ненесущих конструкций МКД: фундамента, крыши, фасада, дверных проемов. Работы, необходимые для надлежащего содержания оборудования и систем инженерно - технического обеспечения, входящих в состав общего имущества в МКД: систем отопления, холодного водоснабжения, водоотведения, электрооборудования. Работы и услуги по содержанию иного общего имущества: сухая и влажная уборка лестничных площадок, маршей, влажная протирка элементов, проведение дератизации и дезинсекции.Работы по содержанию земельного участка, на котором расположен МКД в холодный и теплый период: уборка придомовой территории, крыльца, площадки перед входом в подъезд, контейнерной площадки и прилегающей к ней территории; смена почтовых ящиков, вывоз бытовых отходов, окраска контейнеров, уборка и выкашивание газонов, аварийно – диспетчерская служба.	30,81	32,19	31,77
Лот №2					
1.	ул. Севастопольская, 23	Работы, необходимые для надлежащего содержания несущих конструкций и ненесущих конструкций МКД: крыш. Работы, необходимые для надлежащего содержания оборудования и систем инженерно - технического обеспечения, входящих в состав общего имущества в МКД: систем отопления, холодного водоснабжения, водоотведения, электрооборудования. Работы и услуги по содержанию иного общего имущества: сухая и влажная уборка лестничных площадок, маршей, влажная протирка элементов. Работы по содержанию земельного участка, на котором расположен МКД в холодный и теплый период: уборка придомовой территории, крыльца, площадки перед входом в подъезд, контейнерной площадки и прилегающей к ней территории; вывоз бытовых отходов, окраска контейнеров, уборка и выкашивание газонов, аварийно – диспетчерская служба.	35,90		
Лот №3					
1.	ул. Баумана, 3а	Работы, необходимые для надлежащего содержания несущих конструкций и ненесущих конструкций МКД: крыш. Работы, необходимые для надлежащего содержания оборудования и систем инженерно - технического обеспечения, входящих в состав общего имущества в МКД: холодного водоснабжения, водоотведения, отопления, электрооборудования. Работы и услуги по содержанию иного общего имущества: сухая и влажная уборка лестничных площадок, маршей, влажная протирка элементов. Работы по содержанию земельного участка, на котором расположен МКД в холодный и теплый период: уборка придомовой территории, крыльца, площадки перед входом в подъезд, контейнерной площадки и прилегающей к ней территории; вывоз бытовых отходов, окраска контейнеров, установка контейнера для сбора мусора, уборка и выкашивание газонов, аварийно – диспетчерская служба.	34,51		
Лот №4					
1.	ул. Баумана, 9	Работы, необходимые для надлежащего содержания несущих конструкций и ненесущих конструкций МКД: крыш, фасада. Работы, необходимые для надлежащего содержания оборудования и систем инженерно - технического обеспечения, входящих в состав общего имущества в МКД: систем отопления, холодного водоснабжения, водоотведения, электрооборудования. Работы и услуги по содержанию иного общего имущества: сухая и влажная уборка лестничных площадок, маршей; влажная протирка элементов. Работы по содержанию земельного участка, на котором расположен МКД в холодный и теплый период: уборка придомовой территории, крыльца, площадки перед входом в подъезд, контейнерной площадки и прилегающей к ней территории; вывоз бытовых отходов, окраска контейнеров, уборка и выкашивание газонов, аварийно – диспетчерская служба.	35,30		
Лот №5					
1.	ул. Ленинградская, 7	Работы, необходимые для надлежащего содержания несущих конструкций и ненесущих конструкций МКД: крыш. Работы, необходимые для надлежащего содержания оборудования и систем инженерно - технического обеспечения, входящих в состав общего имущества в МКД: систем отопления, холодного водоснабжения, водоотведения, электрооборудования. Работы и услуги по содержанию иного общего имущества: сухая и влажная уборка лестничных площадок, маршей и коридоров, влажная протирка элементов,сухая и влажная уборка туалетов, ванных комнат, чистка унитазов и раковин, проведение дератизации, дезинсекции. Работы по содержанию земельного участка, на котором расположен МКД в холодный и теплый период: уборка придомовой территории, контейнерной площадки и прилегающей к ней территории; вывоз бытовых отходов, окраска контейнеров, уборка и выкашивание газонов, аварийно – диспетчерская служба.	40,61		
Лот №6					
1.	ул. Саперная, 9	Работы, необходимые для надлежащего содержания несущих конструкций и ненесущих конструкций МКД: крыш. Работы, необходимые для надлежащего содержания оборудования и систем инженерно - технического обеспечения, входящих в состав общего имущества в МКД: систем холодного водоснабжения, водоотведения, электрооборудования. Работы и услуги по содержанию иного общего имущества: сухая и влажная уборка лестничных площадок, маршей; влажная протирка элементов. Работы по содержанию земельного участка, на котором расположен МКД в холодный и теплый период: уборка придомовой территории, крыльца, площадки перед входом в подъезд, контейнерной площадки и прилегающей к ней территории; вывоз бытовых отходов, окраска контейнеров, уборка и выкашивание газонов, аварийно – диспетчерская служба.	28,79		
Лот №7					
1.	ул. Васнецова, 16	Работы, необходимые для надлежащего содержания оборудования и систем инженерно - технического обеспечения, входящих в состав общего имущества в МКД: систем отопления. Работы и услуги по содержанию иного общего имущества: вывоз бытовых отходов, аварийно – диспетчерская служба.	14,65		

№ п/п	Адрес многоквартирного дома	Наименование обязательных работ и услуг по содержанию и ремонту жилого помещения	Размер платы за содержание и ремонт жилого помещения, руб./м2 на 2018 – 2019 гг.	Размер платы за содержание и ремонт жилого помещения, руб./м2 на 2019 – 2020 гг.	Размер платы за содержание и ремонт жилого помещения, руб./м2 на 2020 – 2021 гг.
Лот №8					
1.	Пер. Васнецова, 6	Работы, необходимые для надлежащего содержания оборудования и систем инженерно - технического обеспечения, входящих в состав общего имущества в МКД: систем отопления, электрооборудования. Работы и услуги по содержанию иного общего имущества: вывоз бытовых отходов, аварийно – диспетчерская служба.	22,16		
Лот №9					
1.	Пер. Васнецова, 12	Работы, необходимые для надлежащего содержания оборудования и систем инженерно - технического обеспечения, входящих в состав общего имущества в МКД: систем отопления. Работы и услуги по содержанию иного общего имущества: вывоз бытовых отходов, аварийно – диспетчерская служба.	14,73		
Лот №10					
1.	ул. Дзержинского, 55	Работы, необходимые для надлежащего содержания оборудования и систем инженерно - технического обеспечения, входящих в состав общего имущества в МКД: систем отопления, электрооборудования. Работы и услуги по содержанию иного общего имущества: вывоз бытовых отходов, аварийно – диспетчерская служба.	22,03		
Лот №11					
1.	ул. Левицкого, 9	Работы, необходимые для надлежащего содержания оборудования и систем инженерно - технического обеспечения, входящих в состав общего имущества в МКД: систем электрооборудования. Работы и услуги по содержанию иного общего имущества: вывоз бытовых отходов, аварийно – диспетчерская служба.	31,51		
Лот №12					
1.	ул. Мелиоративная, 11	Работы, необходимые для надлежащего содержания оборудования и систем инженерно - технического обеспечения, входящих в состав общего имущества в МКД: систем отопления, электрооборудования. Работы и услуги по содержанию иного общего имущества: вывоз бытовых отходов, аварийно – диспетчерская служба.	25,47		
Лот №13					
1.	ул. Мелиоративная, 14	Работы, необходимые для надлежащего содержания оборудования и систем инженерно - технического обеспечения, входящих в состав общего имущества в МКД: систем электрооборудования. Работы и услуги по содержанию иного общего имущества: вывоз бытовых отходов, аварийно – диспетчерская служба.	32,38		
Лот №14					
1.	ул. Петрова, 15	Работы, необходимые для надлежащего содержания оборудования и систем инженерно - технического обеспечения, входящих в состав общего имущества в МКД: систем отопления, электрооборудования. Работы и услуги по содержанию иного общего имущества: вывоз бытовых отходов, аварийно – диспетчерская служба.	23,10		
Лот №15					
1.	ул. Полтавская, 79	Работы, необходимые для надлежащего содержания оборудования и систем инженерно - технического обеспечения, входящих в состав общего имущества в МКД: систем отопления, электрооборудования. Работы и услуги по содержанию иного общего имущества: вывоз бытовых отходов, аварийно – диспетчерская служба.	19,88		

Примечание: подробную информацию по объёмам и видам ремонтных работ в т.ч. мероприятиям по энергосбережению см. в конкурсной документации.

Размер обеспечения заявки на участие в конкурсе: в качестве обеспечения заявки на участие в конкурсе претендент вносит средства на указанный в конкурсной документации счёт. Размер обеспечения заявки на участие в конкурсе составляет 5 процентов размера платы за содержание и ремонт жилого помещения, умноженного на общую площадь жилых и нежилых помещений (за исключением помещений общего пользования) в многоквартирных домах, объекты конкурса которых объединены в один лот.

Адрес многоквартирного дома, номер лота.	Размер обеспечения исполнения заявки 2018 – 2019гг. сумма (руб.)	Размер обеспечения исполнения заявки 2019 – 2020 гг. сумма (руб.)	Размер обеспечения исполнения заявки 2020 – 2021 гг. сумма (руб.)
Лот №1	1244,42	1300,15	1283,19
Лот №2	659,12		
Лот №3	1426,82		
Лот №4	1121,13		
Лот №5	1227,44		
Лот №6	476,33		
Лот №7	105,41		
Лот №8	140,38		
Лот №9	112,68		
Лот №10	160,32		
Лот №11	64,91		
Лот №12	101,75		
Лот №13	64,11		
Лот №14	127,86		
Лот №15	169,58		

Срок, место и порядок предоставления конкурсной документации: конкурсная документация размещена на официальном сайте Российской Федерации для размещения информации о проведении торгов www.torgi.gov.ru.Конкурсная документация предоставляется организатором конкурса бесплатно со дня размещения на официальном сайте извещения о проведении открытого конкурса любому заинтересованному лицу, на основании его заявления, поданного в письменной форме по адресу: г. Артем, ул. Фрунзе, 82. Конкурсная документация предоставляется в течение 2-х рабочих дней с даты получения организатором конкурса заявления, но не позднее чем за 2 рабочих дня до даты окончания срока подачи заявок на участие в конкурсе.

Место, порядок и срок подачи заявок на участие в конкурсе: для участия в конкурсе заинтересованное лицо подаёт заявку по адресу: г. Артем, ул. Фрунзе, 82, в письменном виде в запечатанном конверте, согласно форме и требованиям, содержащимся в конкурсной документации.

Каждая заявка на участие в конкурсе, поступившая в установленные сроки, регистрируется организатором конкурса. По требованию претендента организатор конкурса выдаёт расписку о получении такой заявки.

Приём заявок на участие в конкурсе начинается со дня размещения на официальном сайте Российской Федерации для размещения информации о проведении торгов извещения о проведении открытого конкурса: "08" декабря 2017 г. Одно лицо вправе подать в отношении одного лота только одну заявку.

Представление заявки на участие в конкурсе является согласием претендента выполнять обязательные работы и услуги за плату за содержание и текущий ремонт жилого помещения, размер которой указан в извещении о проведении конкурса, а также предоставлять коммунальные услуги.

Претендент вправе изменить или отозвать заявку на участие в конкурсе в любое время непосредственно до начала процедуры вскрытия конвертов с заявками на участие в конкурсе. Организатор конкурса возвращает внесённые в качестве обеспечения заявки на участие в конкурсе средства претенденту, отозвавшему заявку на участие в конкурсе, в течение 5 рабочих дней с даты получения организатором конкурса уведомления об отзыве заявки.

Приём заявок на участие в конкурсе прекращается в день вскрытия конвертов с конкурсными заявками: 16 января2018 года, 12-00 часов (время местное).

Место, дата и время вскрытия конвертов с заявками на участие в конкурсе: г. Артем, ул. Кирова, 48, каб. 303; 16 января2018 года, 12-00часов (время местное).

Место, дата и время рассмотрения конкурсной комиссией заявок на участие в конкурсе: г.Артём, ул. Кирова, 48, каб. 303, 17 января2018года,12-00 часов (время местное).

Место, дата и время проведения конкурса: г. Артём, ул. Кирова, 48, каб. 303, 18 января 2018 года12-00 часов (время местное).

Срок, в течение которого победитель конкурса должен подписать проект договора управления многоквартирным домом, составляет 10 рабочих дней с даты утверждения протокола конкурса.

Срок отказа от проведения конкурса:18 января 2018 г.

АДМИНИСТРАЦИЯ АРТЕМОВСКОГО ГОРОДСКОГО ОКРУГА
ПОСТАНОВЛЕНИЕ

05.12.2017 **№1526-па**

ОБ УТВЕРЖДЕНИИ АДМИНИСТРАТИВНОГО РЕГЛАМЕНТА ПРЕДОСТАВЛЕНИЯ МУНИЦИПАЛЬНОЙ УСЛУГИ "ПРЕДОСТАВЛЕНИЕ ВЫПИСКИ ИЗ ПО ХОЗЯЙСТВЕННОЙ КНИГИ"

Руководствуясь федеральными законами от 06.10.2003 №131-ФЗ "Об общих принципах организации местного самоуправления в Российской Федерации", от 07.07.2003 №112-ФЗ "О личном подсобном хозяйстве", от 27.07.2010 №210-ФЗ "Об организации предоставления государственных и муниципальных услуг", от 06.04.2011 №63-ФЗ "Об электронной подписи", постановлением администрации Артемовского городского округа от 30.12.2011 №2459-па "О Порядке разработки и утверждения административных регламентов предоставления муниципальных услуг", Уставом Артемовского городского округа, администрация Артемовского городского округа

ПОСТАНОВЛЯЕТ:

1. Утвердить административный регламент предоставления муниципальной услуги "Предоставление выписки из похозяйственной книги" (прилагается).
2. Опубликовать настоящее постановление в газете "Выбор" и разместить на официальном сайте Артемовского городского округа.
3. Настоящее постановление вступает в силу со дня официального опубликования.
4. Контроль за исполнением настоящего постановления возложить на заместителя главы администрации Артемовского городского округа Ткачука В.Н.

Глава Артемовского городского округа А.В. Авдеев

Приложение
УТВЕРЖДЕН
постановлением администрации
Артемовского городского округа
от 05.12.2017 №1526-па

АДМИНИСТРАТИВНЫЙ РЕГЛАМЕНТ ПРЕДОСТАВЛЕНИЯ МУНИЦИПАЛЬНОЙ УСЛУГИ "ПРЕДОСТАВЛЕНИЕ ВЫПИСКИ ИЗ ПОХОЗЯЙСТВЕННОЙ КНИГИ"

1. Общие положения

1.1. Предмет регулирования административного регламента

Настоящий административный регламент предоставления муниципальной услуги "Предоставление выписки из похозяйственной книги" (далее – Регламент, муниципальная услуга) устанавливает стандарт предоставления муниципальной услуги, состав, сроки и последовательность административных процедур (действий) при предоставлении муниципальной услуги, требования к порядку их выполнения, порядок, формы контроля за исполнением Регламента, досудебный (внесудебный) порядок обжалования решений и действий (бездействия) администрации Артемовского городского округа (далее - Администрация), предоставляющей муниципальную услугу, должностного лица Администрации, предоставляющего муниципальную услугу, либо муниципального служащего Администрации.

1.2. Круг заявителей

1.2.1. Заявителями муниципальной услуги являются граждане, ведущие личное подсобное хозяйство на территории Артемовского городского округа (далее – заявители).

1.2.2. От имени заявителей, указанных в подпункте 1.2.1 настоящего пункта, за предоставлением муниципальной услуги могут обращаться представители, имеющие право в

соответствии с законодательством Российской Федерации либо в силу наделения их заявителями в порядке, установленном законодательством Российской Федерации, полномочиями выступать от их имени при взаимодействии с Администрацией, предоставляющей муниципальную услугу.

1.3. Требования к порядку информирования о предоставлении муниципальной услуги

1.3.1. Местонахождение, контактные данные Администрации, предоставляющей муниципальную услугу, организаций, участвующих в предоставлении муниципальной услуги, а также многофункциональных центров предоставления государственных и муниципальных услуг (далее – МФЦ), в которых организуется предоставление муниципальной услуги, приведены в приложении 1 к настоящему Регламенту.

1.3.2. Информирование о порядке предоставления муниципальной услуги осуществляется:

а) при личном обращении заявителя непосредственно в Администрацию;

б) при личном обращении в МФЦ, информация о которых размещена в информационно-телекоммуникационной сети Интернет на официальном сайте www.mfc-25.ru, в случае, если муниципальная услуга предоставляется МФЦ или с его участием, в соответствии с соглашением о взаимодействии между МФЦ и Администрацией;

в) с использованием средств телефонной, почтовой связи;

г) на интернет-сайте: www.artemokrug.ru;

д) с использованием федеральной государственной информационной системы "Единый портал государственных и муниципальных услуг (функций)" (далее - Единый портал) (www.gosuslugi.ru).

Сведения о местонахождении, почтовых адресах, контактных телефонах, адресах электронной почты, графике работы Администрации расположены на официальном сайте Администрации: www.artemokrug.ru, и его версии, доступной для лиц со стойкими нарушениями функции зрения.

Сведения о местонахождении, графике работы, адресе электронной почты, контактных телефонах МФЦ расположены на сайте: www.mfc-25.ru

1.3.3. В информационно-телекоммуникационных сетях, доступ к которым не ограничен определенным кругом лиц (включая сеть Интернет), в том числе на интернет-сайте и на альтернативных версиях сайтов, а также на Едином портале и на информационных стендах Администрации размещается следующая информация:

местонахождение, график работы Администрации, адрес интернет-сайта;

адрес электронной почты Администрации;

номера телефонов Администрации, извлечения из законодательных и иных нормативных правовых актов, содержащих нормы, регулирующие деятельность по предоставлению муниципальной услуги;

перечень документов, представляемых заявителем (уполномоченным представителем), а также требования, предъявляемые к этим документам;

образец заявления на предоставление муниципальной услуги;

основания для отказа в предоставлении муниципальной услуги;

порядок предоставления муниципальной услуги;

порядок подачи и рассмотрения жалобы;

блок-схема предоставления муниципальной услуги (приложение 2 к настоящему Регламенту).

Информация о ходе предоставления муниципальной услуги, о порядке подачи и рассмотрении жалобы может быть получена на личном приеме, в МФЦ, в информационно-телекоммуникационных сетях, доступ к которым не ограничен определенным кругом лиц (включая сеть Интернет), в том числе с использованием Единого портала, а также с использованием почтовой, телефонной связи.

2. Стандарт предоставления муниципальной услуги

2.1. Наименование муниципальной услуги - "Предоставление выписки из похозяйственной книги".

2.2. Наименование органа, предоставляющего муниципальную услугу

2.2.1. Предоставление муниципальной услуги осуществляется Администрацией в лице отдела агропромышленного комплекса администрации Артемовского городского округа, территориальных управлений: "Артемовский", "Угловое", "Заводской", села Кневичи и территориального отдела "Шахта "Амурская" (далее – уполномоченные органы).

2.2.2. Организация предоставления муниципальной услуги осуществляется в том числе через МФЦ в соответствии с соглашением о взаимодействии, заключенным между МФЦ и Администрацией.

2.3. Описание результатов предоставления муниципальной услуги

Результатом предоставления муниципальной услуги является:

а) предоставление выписки из похозяйственной книги, составленной в двух экземплярах, подписанной должностным лицом уполномоченного органа, ответственным за ведение похозяйственной книги, и заверенной печатью Администрации;

б) уведомление об отказе в выдаче выписки из похозяйственной книги (приложение 5 к настоящему Регламенту), подписанное должностным лицом уполномоченного органа, ответственным за ведение похозяйственной книги.

2.4. Срок предоставления муниципальной услуги

2.4.1. Предоставление муниципальной услуги осуществляется не позднее 15 рабочих дней со дня регистрации заявления о предоставлении муниципальной услуги в Администрации, МФЦ.

2.4.2. Уведомление об отказе в выдаче выписки из похозяйственной книги (приложение 5 к настоящему Регламенту) оформляется в письменном виде, подписывается должностным лицом уполномоченного органа и выдается или направляется заявителю не позднее 15 рабочих дней со дня регистрации заявления в Администрации, МФЦ.

2.5. Правовые основания для предоставления муниципальной услуги

Список нормативных правовых актов, в соответствии с которыми осуществляется оказание муниципальной услуги, приведен в приложении 3 к Регламенту.

2.6. Исчерпывающий перечень документов, необходимых в соответствии с законодательными или иными нормативными правовыми актами для предоставления муниципальной услуги

2.6.1. Исчерпывающий перечень документов, необходимых для предоставления муниципальной услуги, которые заявитель должен представить самостоятельно (документы, предъявляются в оригинале):

а) заявление, согласно приложению 4 к Регламенту;

б) нотариально заверенная доверенность (в случае обращения представителя заявителя);

в) свидетельство о браке, о расторжении брака, о перемене имени и иные документы, подтверждающие перемену фамилии, имени, отчества (в случае изменения персональных данных), выданные органами исполнительной власти, органами местного самоуправления, расположенными за пределами Приморского края;

г) согласие на обработку персональных данных лица, не являющегося заявителем (в случае, если для предоставления муниципальной услуги необходима обработка персональных данных лица, не являющегося заявителем, и если в соответствии с Федеральным законом от 27.07.2006 №152-ФЗ "О персональных данных" обработка таких персональных данных может осуществляться с согласия указанного лица, при обращении за получением муниципальной услуги заявитель дополнительно представляет документы, подтверждающие получение согласия указанного лица или его законного представителя на обработку персональных данных указанного лица).

2.6.2. При личном обращении заявителя (представителя заявителя) с заявлением о предоставлении муниципальной услуги и(или) за получением результата муниципальной услуги предъявляется документ, удостоверяющий личность соответственно заявителя или представителя заявителя. Данный документ предъявляется заявителем (представителем заявителя) для удостоверения личности заявителя (представителя заявителя) и для сличения данных, содержащихся в заявлении, и возвращается владельцу в день их приема.

2.6.3. Исчерпывающий перечень документов, которые заявитель вправе представить по собственной инициативе, так как они подлежат представлению в рамках межведомственного информационного взаимодействия (документы предъявляются в оригинале):

свидетельство о браке, о расторжении брака, о перемене имени и иные документы, подтверждающие перемену фамилии, имени, отчества (в случае изменения персональных данных), выданные органами исполнительной власти, органами местного самоуправления, расположенными на территории Приморского края.

2.6.4. В случае, если документы, указанные в пункте 2.6.2 настоящего Регламента, не представлены заявителем по собственной инициативе, Администрация или МФЦ (в соответствии с соглашением о взаимодействии, заключенным между МФЦ и Администрацией) запрашивают сведения, содержащиеся в данных документах, самостоятельно в рамках межведомственного информационного взаимодействия, в том числе в электронной форме с использованием единой системы межведомственного электронного взаимодействия (далее - СМЭВ) и подключаемых к ней региональных СМЭВ.

2.6.5. Запрещено требовать от заявителя представления документов и информации или осуществления действий (согласований), представление или осуществление которых не предусмотрено настоящим Регламентом, в том числе информации, которая находится в распоряжении органов, предоставляющих государственные услуги, органов, предоставляющих муниципальные услуги, иных государственных органов, органов местного самоуправления либо подведомственных государственным органам или органам местного самоуправления организаций, участвующих в предоставлении муниципальной услуги (далее – органов, участвующих в предоставлении услуги).

2.7. Исчерпывающий перечень оснований для отказа в приеме документов, необходимых для предоставления муниципальной услуги

Основаниями для отказа в приеме документов являются:

а) непредставление либо представление не в полном объеме заявителем документов, указанных в п. 2.6.1 настоящего Регламента;

б) обращение за получением муниципальной услуги лица, не определенного в п. 1.2.1 настоящего Регламента;

в) обращение представителя заявителя, у которого отсутствуют полномочия обращения за муниципальной услугой, определенные в представленной им доверенности;

г) нарушение заявителем (представителем заявителя) требования п. 2.6.2 настоящего Регламента об обязательном предъявлении документа, удостоверяющего личность;

д) текст представленного заявителем заявления не поддается прочтению, исполнен карандашом, имеет подчистки, исправления.

Специалист, уполномоченный на прием заявлений, уведомляет заявителя о наличии оснований для отказа в приеме документов (приложение 6 к настоящему Регламенту), объясняет заявителю содержание выявленных недостатков в представленных документах и предлагает принять меры по их устранению.

2.8. Исчерпывающий перечень оснований для отказа в предоставлении муниципальной услуги

Основаниями для отказа в предоставлении муниципальной услуги являются:

а) предоставление заявителем недостоверных сведений в заявлении;

б) непредставление либо представление не в полном объеме заявителем документов, указанных в п. 2.6.1 настоящего Регламента;

в) обращение за получением выписки из похозяйственной книги гражданина, не являющегося членом личного подсобного хозяйства;

г) отсутствие запрашиваемых сведений в похозяйственной книге Администрации.

2.9. Размер платы, взимаемой с заявителя при предоставлении муниципальной услуги

Муниципальная услуга предоставляется бесплатно.

2.10. Максимальный срок ожидания в очереди при подаче заявления о предоставлении муниципальной услуги и при получении результата предоставления муниципальной услуги

Максимальный срок ожидания в очереди при подаче заявления о предоставлении муниципальной услуги и при получении результата предоставления муниципальной услуги не должен превышать 15 минут.

2.11. Срок регистрации заявления о предоставлении муниципальной услуги

2.11.1. Заявление о предоставлении муниципальной услуги, поданное заявителем при личном обращении в Администрацию, регистрируется в течение трех рабочих дней, в МФЦ регистрируется в день обращения заявителя. При этом продолжительность приема при личном обращении заявителя не должна превышать 15 минут.

2.11.2. Заявление о предоставлении муниципальной услуги, поступившее в Администрацию с использованием электронных средств связи, регистрируется в течение трех рабочих дней.

2.12. Требования к помещениям, в которых предоставляется муниципальная услуга, к залу ожидания, местам для заполнения запросов о предоставлении муниципальной услуги, информационным стендам с образцами их заполнения и перечнем документов, необходимых для предоставления муниципальной услуги, в том числе к обеспечению доступности для инвалидов указанных объектов в соответствии с законодательством Российской Федерации о социальной защите инвалидов

2.12.1. Общие требования к помещениям, в которых предоставляется муниципальная услуга, к залу ожидания, местам для заполнения запросов о предоставлении муниципальной услуги, информационным стендам

Вход в помещения, в которых предоставляется муниципальная услуга (далее - объект), должен быть оборудован информационной табличкой (вывеской), содержащей информацию о наименовании и режиме работы Администрации, МФЦ.

Вход и выход из объекта оборудуются соответствующими указателями с автономными источниками бесперебойного питания.

Зал ожидания должен соответствовать санитарно-эпидемиологическим правилам и нормам. Количество мест в зале ожидания определяется исходя из фактической загрузки и возможностей для их размещения в здании, но не может быть менее 3 мест.

Зал ожидания укомплектовывается столами, стульями (кресельные секции, кресла, скамьи).

Места для заполнения запросов о предоставлении муниципальной услуги обеспечиваются бланками заявлений, образцами для их заполнения, раздаточными информационными материалами, канцелярскими принадлежностями, укомплектовываются столами, стульями (кресельные секции, кресла, скамьи).

2.12.2. Помещения для приема заявителей оборудуются информационными стендами или терминалами, содержащими сведения, указанными в пункте 1.3 настоящего Регламента, в визуальной, текстовой и (или) мультимедийной формах. Оформление визуальной, текстовой и (или) мультимедийной информации должно соответствовать оптимальному зрительному и слуховому восприятию этой информации гражданами.

2.12.3. Прием документов и выдача результатов предоставления муниципальной услуги осуществляется в специально оборудованных для этих целей помещениях, которые должны обеспечивать возможность реализации прав заявителей на предоставление муниципальной услуги, соответствовать комфортным условиям для заявителей и оптимальным условиям работы специалистов, участвующих в предоставлении муниципальной услуги.

2.12.4. Специалисты, ответственные за предоставление муниципальной услуги, на рабочих местах обеспечиваются табличками с указанием фамилии, имени, отчества (отчество указывается при его наличии) и занимаемой должности.

2.12.5. Требования к обеспечению доступности для инвалидов объектов, зала ожидания, мест для заполнения запросов о предоставлении муниципальной услуги, информационных стендов

Для лиц с ограниченными возможностями здоровья обеспечиваются:

возможность беспрепятственного входа в объекты и выхода из них;

возможность самостоятельного передвижения по территории объекта в целях доступа к месту предоставления муниципальной услуги, в том числе с помощью работников объекта, предоставляющих муниципальные услуги, ассистивных и вспомогательных технологий, а также сменного кресла-коляски;

возможность посадки в транспортное средство и высадки из него перед входом в объект, в том числе с использованием кресла-коляски и, при необходимости, с помощью работников объекта;

содействие инвалиду при входе в объект и выходе из него, информирование инвалида о доступных маршрутах общественного транспорта;

сопровождение инвалидов, имеющих стойкие расстройства функции зрения и самостоятельного передвижения по территории объекта и оказание им помощи в помещениях, где предоставляется муниципальная услуга;

надлежащее размещение носителей информации, необходимой для обеспечения бес-

препятственного доступа инвалидов к объектам и услугам, с учетом ограничений их жизнедеятельности, в том числе дублирование необходимой для получения услуги звуковой и зрительной информации, а также надписей, знаков и иной текстовой и графической информации знаками, выполненными рельефно-точечным шрифтом Брайля;

допуск сурдопереводчика и тифлосурдопереводчика;

допуск собаки-проводника в здания, где предоставляется муниципальная услуга, при наличии документа, подтверждающего ее специальное обучение, выданного по форме и в порядке, утвержденном приказом Министерства труда и социальной защиты Российской Федерации от 22 июня 2015 года №386н;

оказание инвалидам помощи в преодолении барьеров, мешающих получению ими муниципальной услуги наравне с другими лицами.

В залах ожидания должно быть предусмотрено не менее одного места для инвалида, передвигающегося на кресле-коляске или пользующегося костылями (тростью), а также для его сопровождающего.

Информационные стенды, а также столы (стойки) для оформления документов размещаются в местах, обеспечивающих свободный доступ к ним маломобильных граждан, в том числе инвалидов-колясочников.

С целью правильной и безопасной ориентации заявителей-инвалидов в помещениях объекта на видных местах должны быть размещены тактильные мнемосхемы, отображающие план размещения данных помещений, а также план эвакуации граждан в случае пожара.

Территория, прилегающая к объекту, по возможности оборудуется местами для парковки автотранспортных средств, включая автотранспортные средства инвалидов.

Личный уход за получателем муниципальной услуги из числа инвалидов (медицинские процедуры, помощь в принятии пищи и лекарств, в выполнении санитарно-гигиенических процедур) обеспечивается инвалидом самостоятельно либо при помощи сопровождающих лиц.

Местонахождение зала ожидания, информационных стендов, мест для заполнения запросов для инвалидов: 692760, Приморский край, г. Артем, ул. Кирова, 48 (вход со стороны ул. Кирова в пятиэтажное здание), 1 этаж, холл, кабинет №123.

2.12.6. Положения подпункта 2.12.5 настоящего Регламента в части обеспечения доступности для инвалидов объектов применяется с 1 июля 2016 года исключительно к вновь вводимым в эксплуатацию или прошедшим реконструкцию, модернизацию указанным объектам.

2.13. Показатели доступности и качества муниципальной услуги

Показателями доступности и качества муниципальной услуги являются взятые на себя Администрацией обязательства по предоставлению муниципальной услуги в соответствии со стандартом ее предоставления и оцениваются следующим образом:

а) доступность:

процент (доля) заявителей (представителей заявителя), ожидающих получения муниципальной услуги в очереди не более 15 минут, - 100 процентов;

процент (доля) заявителей (представителей заявителя), удовлетворенных полнотой и доступностью информации о порядке предоставления муниципальной услуги, - 90 процентов;

процент (доля) заявителей (представителей заявителя), для которых доступна информация о получении муниципальной услуги с использованием информационно-телекоммуникационных сетей, доступ к которым не ограничен определенным кругом лиц (включая сеть Интернет), - 100 процентов;

процент (доля) случаев предоставления муниципальной услуги в установленные сроки со дня поступления заявки - 100 процентов;

процент (доля) случаев предоставления муниципальной услуги, за получением которой заявитель (уполномоченный представитель) обратился с заявлением о предоставлении муниципальной услуги через МФЦ, – 90 процентов;

б) качество:

процент (доля) заявителей (представителей заявителя), удовлетворенных качеством информирования о порядке предоставления муниципальной услуги, в том числе в электронном виде, - 90 процентов;

процент (доля) заявителей (представителей заявителя), удовлетворенных качеством предоставления муниципальной услуги, - 90 процентов.

3. Состав, последовательность и сроки выполнения административных процедур, требования к порядку их выполнения, в том числе особенности выполнения административных процедур в электронной форме, а также особенности выполнения административных процедур в многофункциональных центрах

3.1. Исчерпывающий перечень административных процедур

3.1.1. Предоставление муниципальной услуги включает в себя следующие административные процедуры:

а) прием и регистрация заявления и документов, представляемых заявителем;

б) направление заявления и документов исполнителю муниципальной услуги;

в) рассмотрение заявления и приложенных к заявлению документов, проверка представленных документов;

г) принятие решения о предоставлении услуги, отказе в предоставлении услуги.

3.1.2. В случае принятия решения об отказе в предоставлении муниципальной услуги необходимо выполнить дополнительные административные процедуры:

направление (выдача) заявителю (уполномоченному представителю) уведомления о принятии решения об отказе в предоставлении муниципальной услуги (приложение 5 к настоящему Регламенту) в письменной форме способом, указанным в заявлении.

3.1.3. Последовательность действий при выполнении административных процедур отражена в блок-схеме (приложение 2 к настоящему Регламенту). Описание каждой административной процедуры, в том числе содержание каждого административного действия, входящего в состав административной процедуры, продолжительность и (или) максимальный срок его выполнения, критерии принятия решений; результат административной процедуры и порядок передачи результата, который может совпадать с основанием для начала выполнения следующей административной процедуры; сведения о должностном лице, ответственном за выполнение каждого административного действия, входящего в состав административной процедуры, приведены в приложении 7 к настоящему Регламенту.

3.2. Особенности предоставления муниципальной услуги в электронной форме

Муниципальная услуга в электронной форме не предоставляется.

3.3. Особенности предоставления муниципальной услуги в МФЦ

3.3.1. В соответствии с заключенным соглашением об организации предоставления муниципальной услуги о взаимодействии между уполномоченным МФЦ (далее – УМФЦ) и администрацией Артемовского городского округа, МФЦ осуществляет следующие административные процедуры:

а) информирование (консультация) о порядке предоставления муниципальной услуги;

б) прием и регистрация запроса и документов от заявителя для получения муниципальной услуги;

в) составление и выдача заявителям документов на бумажном носителе, подтверждающих содержание электронных документов, направленных в МФЦ по результатам предоставления муниципальной услуги.

3.3.2. Осуществление административной процедуры "Информирование (консультация) о порядке предоставления муниципальной услуги"

Административную процедуру "Информирование (консультация) о порядке предоставления муниципальной услуги" осуществляет специалист МФЦ. Специалист МФЦ обеспечивает информационную поддержку заявителей при личном обращении заявителя в МФЦ, в организации, привлекаемые к реализации функций МФЦ (далее – привлекаемые организации), или при обращении в центр телефонного обслуживания УМФЦ по следующим вопросам:

а) срок предоставления муниципальной услуги;

б) информация о дополнительных (сопутствующих) услугах, а также об услугах, необходимых и обязательных для предоставления муниципальной услуги, размерах и порядке их оплаты;

в) порядок обжалования действий (бездействия), а также решений органов, предоставляющих муниципальную услугу, муниципальных служащих, МФЦ, работников МФЦ;

г) информация о предусмотренной законодательством Российской Федерации ответственности должностных лиц органов, предоставляющих муниципальную услугу, работников МФЦ, работников привлекаемых организаций, за нарушение порядка предоставления муниципальной услуги;

д) информация о порядке возмещения вреда, причиненного заявителю в результате ненадлежащего исполнения либо неисполнения МФЦ или его работниками, а также привлекаемыми организациями или их работниками обязанностей, предусмотренных законодательством Российской Федерации;

е) режим работы и адреса иных МФЦ и привлекаемых организаций, находящихся на территории субъекта Российской Федерации;

ж) иная информация, необходимая для получения муниципальной услуги, за исключением вопросов, предполагающих правовую экспертизу пакета документов или правовую оценку обращения.

3.3.3. Осуществление административной процедуры "Прием и регистрация запроса и документов"

Административную процедуру "Прием и регистрация запроса и документов" осуществляет специалист МФЦ, ответственный за прием и регистрацию запроса и документов (далее – специалист приема МФЦ).

При личном обращении заявителя за предоставлением муниципальной услуги специалист приема МФЦ, принимающий заявление и необходимые документы, должен удостовериться в личности заявителя (представителя заявителя). Специалист приема МФЦ проверяет документы, представленные заявителем, на полноту и соответствие требованиям, установленным настоящим Регламентом:

а) в случае наличия оснований для отказа в приеме документов, определенных в пункте 2.6 настоящего Регламента, уведомляет заявителя о возможности получения отказа в предоставлении муниципальной услуги;

б) если заявитель настаивает на приеме документов, специалист приема МФЦ делает в расписке отметку "принято по требованию".

Специалист приема МФЦ создает и регистрирует обращение в электронном виде с использованием автоматизированной информационной системы МФЦ (далее – АИС МФЦ). Специалист приема МФЦ формирует и распечатывает 1 (один) экземпляр заявления в случае отсутствия такого у заявителя, в соответствии с требованиями настоящего Регламента, содержащего в том числе отметку (штамп) с указанием наименования МФЦ, где оно было принято, даты регистрации в АИС МФЦ, своей должности и ФИО, и предлагает заявителю самостоятельно проверить информацию, указанную в заявлении, и расписаться.

Специалист приема МФЦ формирует и распечатывает 1 (один) экземпляр расписки о приеме документов, содержащей перечень представленных заявителем документов, с указанием формы их представления (оригинал или копия), количества экземпляров и даты их представления, подписывает, предлагает заявителю самостоятельно проверить информацию, указанную в расписке, и расписаться, после чего создает электронные образы подписанного заявления, представленных заявителем документов (сканирует документы в форме, в которой они были представлены заявителем в соответствии с требованиями административных регламентов) и расписки, подписанной заявителем. Заявление, документы, представленные заявителем, и расписка после сканирования возвращаются заявителю.

Принятые у заявителя документы, заявление и расписка передаются в электронном виде в уполномоченный орган по защищенным каналам связи.

3.3.4. Осуществление административной процедуры "Составление и выдача заявителям документов на бумажном носителе, подтверждающих содержание электронных документов, направленных в МФЦ по результатам предоставления муниципальной услуги"

Административную процедуру "Составление и выдача заявителям документов на бумажном носителе, подтверждающих содержание электронных документов, направленных в МФЦ по результатам предоставления муниципальной услуги" осуществляет специалист МФЦ, ответственный за выдачу результата предоставления муниципальной услуги (далее – уполномоченный специалист МФЦ).

При личном обращении заявителя за получением результата муниципальной услуги уполномоченный специалист МФЦ должен удостовериться в личности заявителя (представителя заявителя).

Уполномоченный специалист МФЦ осуществляет составление, заверение и выдачу документов на бумажных носителях, подтверждающих содержание электронных документов, при этом уполномоченный специалист МФЦ при подготовке экземпляра электронного документа на бумажном носителе, направленного по результатам предоставления муниципальной услуги, обеспечивает:

а) проверку действительности электронной подписи должностного лица уполномоченного органа, подписавшего электронный документ, полученный МФЦ по результатам предоставления муниципальной услуги;

б) изготовление, заверение экземпляра электронного документа на бумажном носителе с использованием печати МФЦ (в предусмотренных нормативными правовыми актами Российской Федерации случаях - печати с изображением Государственного герба Российской Федерации);

в) учет выдачи экземпляров электронных документов на бумажном носителе.

Уполномоченный специалист МФЦ передает документы, являющиеся результатом предоставления муниципальной услуги, заявителю (или его представителю) и предлагает заявителю ознакомиться с ними.

3.3.5. В соответствии с заключенным соглашением о взаимодействии между УМФЦ и уполномоченным органом и если иное не предусмотрено федеральным законом, на МФЦ может быть возложена функция по обработке информации из информационных систем уполномоченного органа, составлению и заверению выписок, полученных из информационных систем уполномоченного органа, в том числе с использованием информационно-технологической и коммуникационной инфраструктуры, и выдаче заявителям на основании такой информации документов, включая составление на бумажном носителе и заверение выписок из указанных информационных систем, в соответствии с требованиями, установленными Правительством Российской Федерации. Если иное не предусмотрено правилами организации деятельности многофункциональных центров, утверждаемыми Правительством Российской Федерации, составленные на бумажном носителе и заверенные МФЦ выписки из информационных систем органов, предоставляющих муниципальные услуги, приравниваются к выпискам из информационных систем на бумажном носителе, составленным самим органом, предоставляющим муниципальные услуги.

3.3.6. В соответствии с муниципальными правовыми актами для муниципальной услуги и соглашением о взаимодействии, на МФЦ может быть возложена функция по предоставлению муниципальной услуги в полном объеме, включая принятие решения о предоставлении муниципальной услуги или об отказе в ее предоставлении, составление и подписание соответствующих документов по результатам предоставления такой муниципальной услуги либо совершение надписей или иных юридически значимых действий, являющихся результатом предоставления муниципальной услуги.

4. Формы контроля за исполнением административного регламента

4.1. Текущий контроль за соблюдением и исполнением специалистами уполномоченного органа администрации Артемовского городского округа, организующего предоставление муниципальной услуги, положений настоящего Регламента и иных нормативных правовых актов, устанавливающих требования к предоставлению муниципальной услуги, осуществляется руководителем уполномоченного органа администрации Артемовского городского округа.

4.2. Контроль за полнотой и качеством предоставления муниципальной услуги проводится:

а) в форме плановых проверок на основании Методики, утвержденной распоряжением администрации Артемовского городского округа от 30.12.2011 №721-ра "Об утверждении Методики проведения мониторинга качества предоставления муниципальных услуг на территории Артемовского городского округа";

б) в форме внеплановых проверок (по конкретному обращению граждан, их объединений и организаций).

4.3. По результатам проверок в случае выявления нарушений прав заявителя осуществляется привлечение виновных лиц к ответственности в соответствии с законодательством.

5. Досудебный (внесудебный) порядок обжалования решений и действий (бездействия) органа, предоставляющего муниципальную услугу, должностных лиц, муниципальных служащих, участвующих в предоставлении муниципальной услуги

5.1. Порядок подачи и рассмотрения жалоб

5.1.1. Заявитель имеет право на обжалование действий (бездействия) органа, предоставляющего муниципальную услугу, а также должностных лиц или муниципальных служащих, предоставляющих муниципальную услугу, в досудебном (внесудебном) порядке.

5.1.2. Досудебный (внесудебный) порядок обжалования действий (бездействия) органа, предоставляющего муниципальную услугу, а также должностных лиц или муниципальных служащих, предоставляющих муниципальную услугу, включает в себя подачу жалобы. Жалоба подается в письменной форме на бумажном носителе, в электронной форме в орган, предоставляющий муниципальную услугу. Жалобы на решения, принятые руководителем органа, предоставляющего муниципальную услугу, подаются в вышестоящий орган (при его наличии) либо в случае его отсутствия рассматриваются непосредственно руководителем органа, предоставляющего муниципальную услугу.

5.1.3. Жалоба может быть направлена по почте, через МФЦ, с использованием информационно-телекоммуникационной сети Интернет, официального сайта органа, предоставляющего муниципальную услугу, Единого портала государственных и муниципальных услуг либо регионального портала государственных и муниципальных услуг, а также может быть принята при личном приеме заявителя.

5.1.4. При поступлении жалобы в МФЦ, МФЦ обеспечивает ее передачу в уполномоченный на ее рассмотрение орган в порядке и сроки, которые установлены соглашением о взаимодействии между МФЦ и органом, предоставляющим муниципальную услугу, но не позднее следующего рабочего дня со дня поступления жалобы.

5.1.5. Жалоба на нарушение порядка предоставления муниципальной услуги МФЦ рассматривается в соответствии с настоящим Регламентом органом, предоставляющим муниципальную услугу, заключившим соглашение о взаимодействии. При этом срок рассмотрения жалобы исчисляется со дня регистрации жалобы в уполномоченном на ее рассмотрение органе.

5.1.6. В случае подачи жалобы на личном приеме заявитель представляет документ, удостоверяющий его личность в соответствии с законодательством Российской Федерации.

5.1.7. В случае, если жалоба подается через представителя заявителя, также представляется документ, подтверждающий полномочия на осуществление действий от имени заявителя. В качестве документа, подтверждающего полномочия на осуществление действий от имени заявителя, может быть представлена:

а) оформленная в соответствии с законодательством Российской Федерации доверенность (для физических лиц);

б) оформленная в соответствии с законодательством Российской Федерации доверенность, заверенная печатью заявителя и подписанная руководителем заявителя или уполномоченным этим руководителем лицом (для юридических лиц);

в) копия решения о назначении или об избрании либо приказа о назначении физического лица на должность, в соответствии с которым такое физическое лицо обладает правом действовать от имени заявителя без доверенности.

5.1.8. При подаче жалобы через представителя заявителя в электронном виде документы, подтверждающие полномочия на осуществление действий от имени заявителя, могут быть представлены в форме электронных документов, подписанных электронной подписью, вид которой предусмотрен законодательством Российской Федерации. При этом документ, удостоверяющий личность заявителя, не требуется.

5.2. Досудебный (внесудебный) порядок обжалования, установленный настоящим разделом, применяется ко всем административным процедурам, перечисленным в разделе 3 настоящего Регламента, в том числе заявитель вправе обратиться с жалобой в случаях:

а) нарушения срока регистрации заявления о предоставлении муниципальной услуги;

б) нарушения срока предоставления муниципальной услуги;

в) требования у заявителя документов, не предусмотренных нормативными правовыми актами Российской Федерации, муниципальными правовыми актами администрации Артемовского городского округа для предоставления муниципальной услуги;

г) отказа заявителю в приеме документов, предоставление которых предусмотрено нормативными правовыми актами Российской Федерации, муниципальными правовыми актами администрации Артемовского городского округа для предоставления муниципальной услуги;

д) отказа заявителю в предоставлении муниципальной услуги, если основания отказа не предусмотрены федеральными законами и принятыми в соответствии с ними иными нормативными правовыми актами Российской Федерации, муниципальными правовыми актами администрации Артемовского городского округа для предоставления муниципальной услуги;

е) требования у заявителя при предоставлении муниципальной услуги платы, не предусмотренной нормативными правовыми актами Российской Федерации, муниципальными правовыми актами;

ж) отказа органа, предоставляющего муниципальную услугу, должностного лица органа, предоставляющего муниципальную услугу, либо муниципального служащего в исправлении допущенных опечаток и ошибок в выданных в результате предоставления муниципальной услуги документах либо нарушение установленного срока таких исправлений.

5.3. Жалоба должна содержать:

а) наименование органа, предоставляющего муниципальную услугу, должностного лица органа, предоставляющего муниципальную услугу, либо муниципального служащего, решения и действия (бездействие) которых обжалуются;

б) фамилию, имя, отчество (последнее - при наличии), сведения о месте жительства заявителя - физического лица либо наименование, сведения о местонахождении заявителя - юридического лица, а также номер (номера) контактного телефона, адрес (адреса) электронной почты (при наличии) и почтовый адрес, по которым должен быть направлен ответ заявителю;

в) сведения об обжалуемых решениях и действиях (бездействии) органа, предоставляющего муниципальную услугу, должностного лица органа, предоставляющего муниципальную услугу, либо муниципального служащего;

г) доводы, на основании которых заявитель (представитель заявителя) не согласен с решением и действиями (бездействием) органа, предоставляющего муниципальную услугу, должностного лица органа, предоставляющего муниципальную услугу, либо муниципального служащего. Заявителем могут быть представлены документы (при наличии), подтверждающие доводы заявителя, либо их копии.

5.4. Перечень оснований для отказа в удовлетворении жалобы и случаев, в которых ответ на жалобу не дается

В удовлетворении жалобы отказывается:

а) в случае наличия вступившего в законную силу решения суда, арбитражного суда по жалобе о том же предмете и по тем же основаниям;

б) в случае подачи жалобы лицом, полномочия которого не подтверждены в порядке, установленном законодательством Российской Федерации и настоящим Регламентом;

в) в случае наличия решения по жалобе, принятого ранее в соответствии с требованиями настоящего Регламента в отношении того же заявителя и по тому же предмету жалобы;

г) в случае, если в жалобе содержатся нецензурные либо оскорбительные выражения, угрозы жизни, здоровью и имуществу должностного лица, а также членов его семьи, жалоба может быть оставлена без ответа по существу поставленных в ней вопросов. При этом заявитель, направивший жалобу, в течение 30 дней со дня регистрации жалобы уведомляется о недопустимости злоупотребления правом;

д) в случае, если текст жалобы не поддается прочтению, ответ на жалобу не дается и она не подлежит направлению на рассмотрение в государственный орган, орган местного самоуправления или должностному лицу в соответствии с их компетенцией, о чем в течение семи дней со дня регистрации жалобы сообщается заявителю, направившему жалобу, если его фамилия и почтовый адрес поддаются прочтению;

е) в случае, если в жалобе не указана фамилия заявителя, направившего жалобу, или почтовый адрес, по которому должен быть направлен ответ, ответ на жалобу не дается;

ж) в случае, если в жалобе содержится вопрос, на который заявителю неоднократно давались письменные ответы по существу в связи с ранее направляемыми жалобами, и при этом в жалобе не приводятся новые доводы или обстоятельства, руководитель органа, предоставляющего муниципальную услугу, должностное лицо либо уполномоченное на то лицо вправе принять решение о безосновательности очередной жалобы и прекращении переписки с гражданином по данному вопросу при условии, что указанная жалоба и ранее направляемые жалобы направлялись в один и тот же орган, предоставляющий муниципальную услугу, или одному и тому же должностному лицу. О данном решении заявитель, направивший жалобу, уведомляется в течение 30 дней со дня регистрации жалобы.

5.5. В случае, если жалоба подана заявителем в орган, в компетенцию которого не входит принятие решения по жалобе, в течение 3 рабочих дней со дня ее регистрации указанный орган направляет жалобу в уполномоченный на ее рассмотрение орган и в письменной форме информирует заявителя о перенаправлении жалобы. При этом срок рассмотрения жалобы исчисляется со дня регистрации жалобы в уполномоченном на ее рассмотрение органе.

5.6. Жалоба подлежит регистрации в Администрации не позднее трех рабочих дней, а в МФЦ – не позднее одного рабочего дня, следующего за днем поступления в орган, предоставляющий муниципальную услугу.

5.7. Жалоба подлежит рассмотрению руководителем уполномоченного органа администрации Артемовского городского округа либо лицом, его замещающим:

а) в течение 15 рабочих дней со дня ее регистрации;

б) в течение 5 рабочих дней со дня ее регистрации, в случае обжалования отказа в приеме документов у заявителя (представителя заявителя) либо в исправлении допущенных опечаток и ошибок в выданных в результате предоставления муниципальной услуги документах или в случае обжалования нарушения установленного срока таких исправлений.

5.8. По результатам рассмотрения жалобы орган, предоставляющий муниципальную услугу, принимает одно из следующих решений:

а) удовлетворяет жалобу, в том числе в форме отмены принятого решения, исправления допущенных опечаток и ошибок в выданных в результате предоставления муниципальной услуги документах, возврата заявителю денежных средств, взимание которых не предусмотрено нормативными правовыми актами;

б) отказывает в удовлетворении жалобы.

5.9. Ответ по результатам рассмотрения жалобы направляется заявителю не позднее дня, следующего за днем принятия решения, в письменной форме.

5.10. По желанию заявителя ответ по результатам рассмотрения жалобы может быть представлен не позднее дня, следующего за днем принятия решения, в форме электронного документа, подписанного электронной подписью уполномоченного на рассмотрение жалобы должностного лица и (или) уполномоченного на рассмотрение жалобы органа, вид которой установлен законодательством Российской Федерации.

5.11. При удовлетворении жалобы орган, предоставляющий муниципальную услугу, принимает исчерпывающие меры по устранению выявленных нарушений, в том числе по выдаче заявителю результата муниципальной услуги, не позднее 10 рабочих дней со дня принятия решения, если иное не установлено законодательством Российской Федерации.

5.12. В случае установления в ходе или по результатам рассмотрения жалобы признаков состава административного правонарушения, предусмотренного статьей 5.63 Кодекса Российской Федерации об административных правонарушениях, или признаков состава преступления должностное лицо, наделенное полномочиями по рассмотрению жалоб, незамедлительно направляет имеющиеся материалы, содержащие признаки состава административного правонарушения или преступления, в органы прокуратуры.

6. Административная ответственность должностного лица уполномоченного органа администрации Артемовского городского округа за нарушение административного регламента

Нарушение должностным лицом уполномоченного органа администрации Артемовского городского округа, осуществляющим деятельность по предоставлению муниципальной услуги, настоящего Регламента, повлекшее за собой непредоставление муниципальной услуги заявителю либо предоставление муниципальной услуги заявителю с нарушением установленных сроков, если эти действия (бездействие) не содержат уголовно наказуемого деяния, влечет за собой административную ответственность, установленную статьей 2.1 Закона Приморского края от 05.03.2007 №44-КЗ "Об административных правонарушениях в Приморском крае".

Приложение 1
к административному регламенту предоставления
муниципальной услуги "Предоставление выписки
из похозяйственной книги"

СПРАВОЧНАЯ ИНФОРМАЦИЯ О МЕСТОНАХОЖДЕНИИ, ГРАФИКЕ РАБОТЫ, КОНТАКТНЫХ ТЕЛЕФОНАХ, АДРЕСАХ ЭЛЕКТРОННОЙ ПОЧТЫ ОРГАНА, ПРЕДОСТАВЛЯЮЩЕГО МУНИЦИПАЛЬНУЮ УСЛУГУ, ОРГАНИЗАЦИЙ, УЧАСТВУЮЩИХ В ПРЕДОСТАВЛЕНИИ МУНИЦИПАЛЬНОЙ УСЛУГИ, И МНОГОФУНКЦИОНАЛЬНЫХ ЦЕНТРОВ ПРЕДОСТАВЛЕНИЯ ГОСУДАРСТВЕННЫХ И МУНИЦИПАЛЬНЫХ УСЛУГ

1.	**Отдел агропромышленного комплекса администрации Артемовского городского округа**	
1.1.	Местонахождение органа, предоставляющего муниципальную услугу:	
	692760, Приморский край, г. Артем, ул. Кирова, 48, кабинет №228 (для лиц с ограниченными возможностями здоровья - кабинет №123)	
1.2.	График работы органа, предоставляющего муниципальную услугу:	
	Понедельник:	09:00-13:00, 14:00-18:00
	Вторник:	09:00-13:00, 14:00-18:00
	Среда:	09:00-13:00, 14:00-18:00
	Четверг:	09:00-13:00, 14:00-18:00
	Пятница:	09:00-13:00, 14:00-17:00
	Суббота:	выходной
	Воскресенье:	выходной
1.3.	График приема заявителей:	
	Рабочие дни:	09:00-17:00
1.4.	Контактный телефон органа, предоставляющего муниципальную услугу: 8(423-37)3-19-95	
1.5.	Официальный сайт органа, предоставляющего муниципальную услугу, расположен в информационно-телекоммуникационной сети Интернет по адресу: www.artemokrug.ru	
1.6.	Адрес электронной почты органа, предоставляющего муниципальную услугу: admartm@mail.primorye.ru	
2.	**Территориальное управление "Артемовский" администрации Артемовского городского округа**	
2.1.	Местонахождение органа, предоставляющего муниципальную услугу:	
	692775, Приморский край, г. Артем, ул. Днепростроевская, 11	
2.2.	График работы органа, предоставляющего муниципальную услугу:	
	Понедельник:	09:00-13:00, 14:00-18:00
	Вторник:	09:00-13:00, 14:00-18:00
	Среда:	09:00-13:00, 14:00-18:00
	Четверг:	09:00-13:00, 14:00-18:00
	Пятница:	09:00-13:00, 14:00-17:00
	Суббота:	выходной
	Воскресенье:	выходной

2.3.	График приема заявителей:	
	Рабочие дни:	09:00-17:00
2.4.	Контактный телефон органа, предоставляющего муниципальную услугу: 8(423-37) 4-50-24	
2.5.	Адрес электронной почты органа, предоставляющего муниципальную услугу: artemovsky@mail.primorye.ru	
3.	**Территориальное управление "Угловое" администрации Артемовского городского округа**	
3.1.	Местонахождение органа, предоставляющего муниципальную услугу:	
	692770, Приморский край, г. Артем, ул. Сахалинская, 1	
3.2.	График работы органа, предоставляющего муниципальную услугу:	
	Понедельник:	09:00-13:00, 14:00-18:00
	Вторник:	09:00-13:00, 14:00-18:00
	Среда:	09:00-13:00, 14:00-18:00
	Четверг:	09:00-13:00, 14:00-18:00
	Пятница:	09:00-13:00, 14:00-17:00
	Суббота:	выходной
	Воскресенье:	выходной
3.3.	График приема заявителей:	
	Рабочие дни:	09:00-17:00
3.4.	Контактный телефон органа, предоставляющего муниципальную услугу: 8(423-37) 4-41-34	
3.5.	Адрес электронной почты органа, предоставляющего муниципальную услугу: tu_uglovoe@artemokrug.ru	
4.	**Территориальное управление "Заводской" администрации Артемовского городского округа**	
4.1.	Местонахождение органа, предоставляющего муниципальную услугу:	
	692778, Приморский край, г. Артем, ул. Ленина,15/1	
4.2.	График работы органа, предоставляющего муниципальную услугу:	
	Понедельник:	09:00-13:00, 14:00-18:00
	Вторник:	09:00-13:00, 14:00-18:00
	Среда:	09:00-13:00, 14:00-18:00
	Четверг:	09:00-13:00, 14:00-18:00
	Пятница:	09:00-13:00, 14:00-17:00
	Суббота:	выходной
	Воскресенье:	выходной
4.3.	График приема заявителей:	
	Рабочие дни:	09:00-17:00
4.4.	Контактный телефон органа, предоставляющего муниципальную услугу: 8(423-37) 3-76-59	
4.5.	Адрес электронной почты органа, предоставляющего муниципальную услугу: tuzavodskoy@mail.ru	
5.	**Территориальный отдел "Шахта "Амурская" администрации Артемовского городского округа**	
5.1.	Местонахождение органа, предоставляющего муниципальную услугу:	
	692754, Приморский край, г. Артем, ул. Донбасская,22	
5.2.	График работы органа, предоставляющего муниципальную услугу:	
	Понедельник:	09:00-13:00, 14:00-18:00
	Вторник:	09:00-13:00, 14:00-18:00
	Среда:	09:00-13:00, 14:00-18:00
	Четверг:	09:00-13:00, 14:00-18:00
	Пятница:	09:00-13:00, 14:00-17:00
	Суббота:	выходной
	Воскресенье:	выходной
5.3.	График приема заявителей:	
	Рабочие дни:	09:00-17:00
5.4.	Контактный телефон органа, предоставляющего муниципальную услугу: 8(423-37) 6-10-63	
5.5.	Адрес электронной почты органа, предоставляющего муниципальную услугу: tu_amurskaya@mail.ru	
6.	**Территориальное управление села Кневичи администрации Артемовского городского округа**	
6.1.	Местонахождение органа, предоставляющего муниципальную услугу:	
	692777, Приморский край, г. Артем, с. Кневичи, пер.Чуркина,12	
6.2.	График работы органа, предоставляющего муниципальную услугу:	
	Понедельник:	09:00-13:00, 14:00-18:00
	Вторник:	09:00-13:00, 14:00-18:00
	Среда:	09:00-13:00, 14:00-18:00
	Четверг:	09:00-13:00, 14:00-18:00
	Пятница:	09:00-13:00, 14:00-17:00
	Суббота:	выходной
	Воскресенье:	выходной
6.3.	График приема заявителей:	
	Рабочие дни:	09:00-17:00
6.4.	Контактный телефон органа, предоставляющего муниципальную услугу: 8(423-37) 3-96-29	
6.5.	Адрес электронной почты органа, предоставляющего муниципальную услугу: tu_knevichi@list.ru	
7.	**Многофункциональные центры предоставления государственных и муниципальных услуг Приморского края (далее – МФЦ)**	
7.1.	Сведения об МФЦ, расположенных на территории Приморского края, размещены на официальном портале сети МФЦ Приморского края, расположенном в информационно-телекоммуникационной сети Интернет по адресу:www.mfc-25.ru	
7.2.	Единый телефон сети МФЦ, расположенных на территории Приморского края:	
	8(423)201-01-56	
7.3.	Адрес электронной почты:info@mfc-25.ru	
8.	**Муниципальное казенное учреждение "Многофункциональный центр предоставления государственных и муниципальных услуг населению Артемовского городского округа" (далее – МКУ МФЦ)**	
8.1.	Местонахождение МКУ МФЦ, телефон: г. Артем, ул. Интернациональная, 56, тел.: 8(42337) 4-23-83	
8.1.1	График работы МКУ МФЦ: понедельник-вторник, четверг-пятница: 08:00 - 20:00, среда: 11:00 - 20:00, суббота: 09:00 - 13:00	
8.1.2.	Адрес электронной почты МКУ МФЦ: mfc-artem@mail.ru	
8.2.	Местонахождение удаленных окон МКУ МФЦ, телефоны: г. Артем, ул. Сахалинская, 1, тел.: 8 (42337) 3-60-56; г. Артем, ул. Вахрушева, 13, тел.: 8 (42337) 9-31-95; г. Артем, ул. Днепростроевская, 8, тел.: 8 (42337) 3-12-77; г. Артем, ул. Черноморская, 16/18, тел.: 8 (42337) 3-08-53; г. Артем, с. Кневичи, ул. Авиационная, 4, тел.: 8 (42337) 9-14-10	
8.2.1.	График работы удаленных окон МКУ МФЦ: понедельник-вторник, четверг-пятница: с 09:00 до 18:00, среда: с 11:00 до 18:00, перерыв с 13:00 до 14:00	

Приложение 2
к административному регламенту предоставления муниципальной услуги "Предоставление выписки из похозяйственной книги"

БЛОК-СХЕМА ПОСЛЕДОВАТЕЛЬНОСТИ ДЕЙСТВИЙ ПРИ ВЫПОЛНЕНИИ АДМИНИСТРАТИВНЫХ ПРОЦЕДУР

Приложение 3
к административному регламенту предоставления муниципальной услуги "Предоставление выписки из похозяйственной книги"

СПИСОК НОРМАТИВНЫХ АКТОВ, В СООТВЕТСТВИИ С КОТОРЫМИ ОСУЩЕСТВЛЯЕТСЯ ОКАЗАНИЕ МУНИЦИПАЛЬНОЙ УСЛУГИ

1.Конституция Российской Федерации.

2. Гражданский кодекс Российской Федерации.

3. Федеральный закон от 24.11.1995 №181-ФЗ "О социальной защите инвалидов в Российской Федерации" (с изм.)

4. Федеральный закон от 07.07.2003 №112-ФЗ "О личном подсобном хозяйстве" (с изм.)

5. Федеральный закон от 06.10.2003 №131-ФЗ "Об общих принципах организации местного самоуправления в Российской Федерации" (с изм.)

6. Федеральный закон от 27.07.2010 №210-ФЗ "Об организации предоставления государственных и муниципальных услуг" (с изм.)

7. Федеральный закон от 06.04.2011 №63-ФЗ "Об электронной подписи" (с изм.)

8. Федеральный закон от 13.07.2015 №218-ФЗ "О государственной регистрации недвижимости" (с изм.)

9. Постановление Правительства Российской Федерации от 27.09.2011 №797 "О взаимодействии между многофункциональными центрами предоставления государственных и муниципальных услуг и федеральными органами исполнительной власти, органами государственных внебюджетных фондов, органами государственной власти субъектов Российской Федерации, органами местного самоуправления" (с изм.)

10. Постановление Правительства Российской Федерации от 25.08.2012 №852 "Об утверждении Правил использования усиленной квалифицированной электронной подписи при обращении за получением государственных и муниципальных услуг и о внесении изменения в Правила разработки и утверждения административных регламентов предоставления государственных услуг" (с изм.)

11. Постановление Правительства Российской Федерации от 22.12.2012 №1376 "Об утверждении Правил организации деятельности многофункциональных центров предоставления государственных и муниципальных услуг" (с изм.)

12. Постановление Правительства Российской Федерации от 09.06.2016 №516 "Об утверждении Правил осуществления взаимодействия в электронной форме граждан (физических лиц) и организаций с органами государственной власти, органами местного самоуправления, с организациями, осуществляющими в соответствии с федеральными законамиотдельные публичные полномочия".

13. Распоряжение Правительства Российской Федерации от 17.12.2009 №1993-р "Об утверждении сводного перечня первоочередных государственных и муниципальных услуг, предоставляемых в электронном виде" (с изм.)

14. Распоряжение Правительства Российской Федерации от 25.04.2011 №729-р "Об утверждении перечня услуг, оказываемых государственными и муниципальными учреждениями и другими организациями, в которых размещается государственное задание (заказ) или муниципальное задание (заказ), подлежащих включению в реестры государственных или муниципальных услуг и предоставляемых в электронной форме" (с изм.)

15. Приказ Министерства сельского хозяйства Российской Федерации от 11.10.2010№345 "Об утверждении формы и порядка ведения похозяйственных книг органами местного самоуправления поселений и органами местного самоуправления городских округов" (с изм.)

16. Приказ Росреестра от 07.03.2012№П/103 "Об утверждении формы выписки из похозяйственной книги о наличии у гражданина права на земельный участок".

17. Устав Артемовского городского округа (с изм.)

18. Постановление администрации Артемовского городского округа от 30.12.2011 №2459-па "О Порядке разработки и утверждения административных регламентов предоставления муниципальных услуг" (с изм.)

19. Постановление администрации Артемовского городского округа от 14.06.2012 №1239-па "Об утверждении Положения о работе с письменными и устными обращениями граждан, юридических лиц в администрации Артемовского городского округа".

20. Постановление администрации Артемовского городского округа от 27.09.2013 №2498-па "Об утверждении Перечня муниципальных услуг, предоставление которых организуется по принципу "одного окна" в многофункциональном центре предоставления государственных и муниципальных услуг в Артемовском городском округе" (с изм.)

Приложение 4
к административному регламенту предоставления муниципальной услуги "Предоставление выписки из похозяйственной книги"

Руководителю органа администрации
Артемовского городского округа

от _____
(фамилия, имя, отчество заявителя (представителя заявителя)

зарегистрированного
по адресу: _____

_____
(адрес местожительства (пребывания), личность заявителя
(представителя заявителя)

серия, номер документа, _____
кем и когда выдан: _____
(документ, удостоверяющий личность заявителя (представителя заявителя)
_____

серия, номер документа, _____
кем и когда выдан: _____
(документ, подтверждающий полномочия представителя - в случае обращения представителя по доверенности)

тел.: _____
адрес электронной почты: _____
_____

ЗАЯВЛЕНИЕ

Прошу Вас предоставить выписку из похозяйственной книги
на имя _____
(фамилия, имя, отчество, в том числе ранее имевшиеся, дата рождения)
_____
являющегося членом хозяйства, расположенного по адресу:
_____
_____
_____
_____

За период: _____
В целях: ☐ государственной регистрации права собственности на земельный участок;
☐ предоставления в кредитную организацию;
☐ _____
(иные цели)
Подпись _____Дата _____

Приложение 5
к административному регламенту предоставления муниципальной услуги "Предоставление выписки из похозяйственной книги"

_____
(Ф.И.О. адресата)
_____
(полный почтовый адрес)
_____
_____
_____

УВЕДОМЛЕНИЕ ОБ ОТКАЗЕ В ВЫДАЧЕ ВЫПИСКИ ИЗ ПОХОЗЯЙСТВЕННОЙ КНИГИ

Гр. _____,
(Ф.И.О. полностью)
проживающий по адресу: _____,

обратился _____ за предоставлением муниципальной услуги "Предоставление выписки из похозяйственной книги".

Заявление о предоставлении муниципальной услуги принято "___" _____20__ г., регистрационный №_____.

По результатам рассмотрения заявления принято решение отказать в выдачевыписки из похозяйственной книги в связи с _____
_____
_____
(указать основания для отказа в предоставлении выписки)

_____ _____ _____
(должность) (подпись) (расшифровка подписи)
Телефон _____
Уведомление получил: _____ (_____)
(подпись) (расшифровка подписи)
"___" _____ 20___ г.
В случае отправления уведомления по почте ко второму экземпляру уведомления, хранящегося в уполномоченном органе, прикладывается почтовое уведомление о вручении заказного письма.

Приложение 6
к административному регламенту предоставления муниципальной услуги "Предоставление выписки из похозяйственной книги"

_____
(Ф.И.О. адресата)
_____
(полный почтовый адрес)
_____
_____
_____

УВЕДОМЛЕНИЕ ОБ ОТКАЗЕ В ПРИЕМЕ ДОКУМЕНТОВ

Гр. _____,
(Ф.И.О. полностью)
проживающий по адресу: _____,
обратился _____ за предоставлением муниципальной услуги "Предоставление выписки из похозяйственной книги".

В приеме заявления _____ отказано _____
(Ф.И.О. заявителя)
_____
(указать основания для отказа в приеме документов)

_____ _____ _____
(должность) (подпись) (расшифровка подписи)
Телефон _____

Уведомление получил: _____ (_____)
(подпись) (расшифровка подписи)
"___" _____ 20___ г.

Приложение7
к административному регламенту предоставления муниципальной услуги "Предоставление выписки из похозяйственной книги"

ПОСЛЕДОВАТЕЛЬНОСТЬ И СРОКИ ВЫПОЛНЕНИЯ АДМИНИСТРАТИВНЫХ ПРОЦЕДУР

1. Прием и регистрация заявления о предоставлении муниципальной услуги

1.1. Основанием для начала административной процедуры является поступление заявления о предоставлении муниципальной услуги и приложенных к нему документов:

посредством личного обращения к должностному лицу, ответственному за прием документов;

почтовым отправлением;

через многофункциональный центр.

1.2.Административная процедура предполагает следующие административные действия:

установление личности заявителя или законного представителя (представителя по доверенности) заявителя, в том числе проверка документа, удостоверяющего личность указанного лица (вдень поступления заявления при личном обращении);

проверка правильности заполнения заявления и наличия прилагаемых к нему документов (в день поступления заявления);

в случае наличия оснований для отказа в приеме документов, предусмотренных разделом 2 настоящего административного регламента, и невозможности устранения выявленных замечаний, заявителю под подпись выдается уведомление об отказе в приеме документов с указанием оснований отказа.

1.3. Результатом выполнения административной процедуры является регистрация заявления о предоставлении муниципальной услуги.

1.4. Максимальный срок приема и регистрации документов – 15 минут.

2. Рассмотрение заявления и прилагаемых к нему документов

2.1. Основанием для начала административной процедуры является поступление должностному лицу, в обязанности которого входит выполнение данной административной процедуры, зарегистрированного заявления с указанием входящего номера и даты регистрации.

2.2. При рассмотрении заявления должностное лицо органа Администрации определяет возможность выдачи выписки из похозяйственной книги:

при наличии оснований, предусмотренных разделом 2 настоящего административного регламента, подготавливает мотивированное уведомление об отказе в предоставлении выписки;

при отсутствии оснований, предусмотренных разделом 2 настоящего административного регламента, подготавливает выписку из похозяйственной книги, далее передает на утверждение и подписание руководителю органа Администрации.

2.3. Результатом административной процедуры является регистрация выписки или отказа в выдаче выписки.

2.4. Административная процедура осуществляется в течение 15рабочих дней со дня поступления заявления.

3. Выдача результата предоставления муниципальной услуги

3.1. Основанием для начала административной процедуры является принятие решения о предоставлении либо об отказе в предоставлении муниципальной услуги.

3.1.1. При принятии решения о выдаче выписки должностное лицо органа Администрации:

оформляет выписку (не позднее одного рабочего дня со дня принятия решения о предоставлении муниципальной услуги);

вручает (направляет) заявителю выписку (не позднее 3 рабочих дней со дня принятия решения).

3.1.2. При принятии решения об отказе в выдаче выписки должностное лицо Администрации:

вручает (направляет) заявителю уведомление об отказе в выдаче выписки, в котором приводится обоснование причин такого отказа (не позднее 3 рабочих дней со дня принятия решения).

3.2. Результатом исполнения административной процедуры является выдача или направление заявителю (представителю заявителя) выписки из похозяйственной книги.

АДМИНИСТРАЦИЯ АРТЕМОВСКОГО ГОРОДСКОГО ОКРУГА
ПОСТАНОВЛЕНИЕ

07.12.2017 №1538-па

О ВНЕСЕНИИ ИЗМЕНЕНИЙ В ПОСТАНОВЛЕНИЕ АДМИНИСТРАЦИИ АРТЕМОВСКОГО ГОРОДСКОГО ОКРУГА ОТ 13.03.2007 №245-ПА "ОБ УТВЕРЖДЕНИИ ПОЛОЖЕНИЯ О КОМИССИИ ПО ПРОВЕДЕНИЮ ОТКРЫТЫХ КОНКУРСОВ ПО ОТБОРУ УПРАВЛЯЮЩИХ ОРГАНИЗАЦИЙ ДЛЯ УПРАВЛЕНИЯ МНОГОКВАРТИРНЫМИ ДОМАМИ"

В соответствии с постановлением Правительства Российской Федерации от 06.02.2006 №75 "О порядке проведения органом местного самоуправления открытого конкурса по отбору управляющей организации для управления многоквартирным домом", руководствуясь Уставом Артемовского городского округа, администрация Артемовского городского округа

ПОСТАНОВЛЯЕТ:

1. Внести следующие изменения в постановление администрации Артемовского городского округа от 13.03.2007 №245-па "Об утверждении Положения о комиссии по поведению открытых конкурсов по отбору управляющих организаций для управления многоквартирными домами":

изложить приложение 2 к постановлению в редакции приложения к настоящему постановлению.

2. Опубликовать данное постановление в газете "Выбор" и разместить на официальном сайте Артемовского городского округа.

3. Контроль за исполнением настоящего постановления возложить на первого заместителя главы администрации Артемовского городского округа Руденко А.В.

Глава Артемовского городского округа А.В. Авдеев

Приложение
к постановлению администрации Артёмовского городского округа от 07.12.2017 № 1538-па

СОСТАВ КОНКУРСНОЙ КОМИССИИ ПО ПРОВЕДЕНИЮ ОТКРЫТЫХ КОНКУРСОВ ПО ОТБОРУ УПРАВЛЯЮЩИХ ОРГАНИЗАЦИЙ ДЛЯ УПРАВЛЕНИЯ МНОГОКВАРТИРНЫМИ ДОМАМИ

Руденко Алексей Викторович	- первый заместитель главы администрации Артемовского городского округа, председатель комиссии
Трохименко Евгения Викторовна	- заместитель начальника управления жизнеобеспечения и благоустройства администрации Артемовского городского округа, заместитель председателя комиссии
Члены комиссии:	
Антонов Иван Юрьевич	- главный специалист производственно-технического отдела управления жизнеобеспечения и благоустройства администрации Артемовского городского округа
Волошина Галина Петровна	- начальник управления жизнеобеспечения и благоустройства администрации Артемовского городского округа
Кудрявцева Татьяна Ивановна	- начальник планово-экономического отдела управления жизнеобеспечения и благоустройства администрации Артемовского городского округа
Минеева Валентина Ивановна	- начальник управления муниципальной собственности администрации Артемовского городского округа
Моторов Вячеслав Викторович	- директор муниципального казенного учреждения "Управление по учету и содержанию муниципального жилищного фонда" Артемовского городского округа
Олейник Илья Александрович	- экономист планово-экономического отдела муниципального казенного учреждения "Управление по учету и содержанию муниципального жилищного фонда" Артемовского городского округа (по согласованию)
Ситдиков Гаястин Саликзанович	- депутат Думы Артемовского городского округа (по согласованию)
Федосеева Ирина Николаевна	- экономист планово-экономического отдела муниципального казенного учреждения "Управление по учету и содержанию муниципального жилищного фонда" Артемовского городского округа (по согласованию)
Шестопалова Екатерина Александровна	- ведущий специалист 2 разряда правового управления администрации Артемовского городского округа.

ГЛАВА АРТЕМОВСКОГО ГОРОДСКОГО ОКРУГА

ПОСТАНОВЛЕНИЕ

05.12.2017 г. Артем № 103-пг

Об утверждении документации по проекту планировки и межевания территории для строительства объекта – новой школы на 825 мест

В соответствии с Градостроительным кодексом, Федеральным законом от 06.10.2003 № 131-ФЗ «Об общих принципах организации местного самоуправления в Российской Федерации», Федеральным законом от 13.07.2015 № 212-ФЗ «О свободном порте Владивосток», решением Думы Артемовского городского округа от 28.04.2011 № 497 «Об утверждении Правил землепользования и застройки Артемовского городского округа», распоряжением главы Артемовского городского округа от 03.11.2017 № 101-рг «О проведении публичных слушаний по проекту планировки и межевания территории для строительства объекта – новой школы на 825 мест», руководствуясь Уставом Артемовского городского округа,

ПОСТАНОВЛЯЮ:

1. Утвердить документацию по проекту планировки и межевания территории для строительства объекта – новой школы на 825 мест.

2. Управлению информации администрации Артемовского городского округа (Шпак) в установленные сроки опубликовать данное постановление и документацию по планировке территории для строительства объекта - новой школы на 825 мест в газете «Выбор» и разместить на официальном сайте Артемовского городского округа.

3. Направить данное постановление в филиал Федерального государственного бюджетного учреждения «Федеральная кадастровая палата Росреестра» по Приморскому краю.

4. Контроль за исполнением данного постановления возложить на первого заместителя главы администрации Артемовского городского округа Руденко А.В.

Глава Артемовского городского округа А.В. Авдеев

Общество с ограниченной ответственностью «Проектно-планировочная мастерская «Мастер-План»

Свидетельство № 0049.4-2016-1073808024850-П-52 от 08.04.2016 г.

Заказчик – Управление архитектуры и градостроительства администрации Артемовского городского округа

ДОКУМЕНТАЦИЯ ПО ВЫПОЛНЕНИЮ ПРОЕКТА ПЛАНИРОВКИ И МЕЖЕВАНИЯ ТЕРРИТОРИИ ДЛЯ СТРОИТЕЛЬСТВА ОБЪЕКТА – НОВОЙ ШКОЛЫ НА 825 МЕСТ

ДОКУМЕНТАЦИЯ ПО ПЛАНИРОВКЕ ТЕРРИТОРИИ

Основная часть проекта планировки территории, подлежащая утверждению

Книга 1. Положения о характеристиках планируемого развития территории. Положения об очередности планируемого развития территории

089-17-ПП-ОЧП-Кн1

2017

Общество с ограниченной ответственностью «Проектно-планировочная мастерская «Мастер-План»

Свидетельство № 0049.4-2016-1073808024850-П-52 от 08.04.2016 г.

Заказчик – Управление архитектуры и градостроительства администрации Артемовского городского округа

ДОКУМЕНТАЦИЯ ПО ВЫПОЛНЕНИЮ ПРОЕКТА ПЛАНИРОВКИ И МЕЖЕВАНИЯ ТЕРРИТОРИИ ДЛЯ СТРОИТЕЛЬСТВА ОБЪЕКТА – НОВОЙ ШКОЛЫ НА 825 МЕСТ

ДОКУМЕНТАЦИЯ ПО ПЛАНИРОВКЕ ТЕРРИТОРИИ

Основная часть проекта планировки территории, подлежащая утверждению

Книга 1. Положения о характеристиках планируемого развития территории. Положения об очередности планируемого развития территории

089-17-ПП-ОЧП-Кн1

Генеральный директор Протасова М.В.

Управляющие проектом Кольган В.С.

2017

Взам. инв. № | Подп. и дата | Инв. № подл.

Содержание

Обозначение	Наименование	Нумерация
089-17-ПП-ОЧП-СП	**Состав документации по планировке территории**	2
089-17-ПП-ОЧП-СП	**Состав коллектива**	4
089-17-ПП-ОЧП-СП	**Введение**	5
	Раздел 1. Каталог координат поворотных и концевых точек устанавливаемых красных линий	6
	1.1. Красные линии	6
	Раздел 2. Положение о характеристиках и очередности планируемого развития территории	7
	2.1 Планируемое размещение объектов социально-культурного и коммунально-бытового назначения, иных объектов капитального строительства	7
	2.3 Поперечные профили улиц и дорог в красных линиях	8
	2.3 Основные технико-экономические показатели	8

Согласовано | Взам. инв. № | Подп. и дата | Инв. № подл.

Изм.	Кол.уч.	Лист	№ док.	Подп.	Дата	089-17-ПП-ОЧП-С		
Зам.директора		Собянинова О.А.			10.17	Содержание	Стадия	Лист	Листов
Упр. проектом		Кольган В.С.			10.17			1	1
							ООО «ППМ «Мастер-План»	

Состав документации по планировке территории

«Документация по выполнению проекта планировки и межевания территории для строительства объекта – новой школы на 825 мест»

Номер тома	Обозначение	Наименование	Количество страниц/листов
		Проект планировки территории	
1		***Основная часть проекта планировки территории, подлежащая утверждению***	
	089-17-ПП-ОЧП-Кн1	Книга 1. Положения о характеристиках планируемого развития территории. Положения об очередности планируемого развития территории.	9 стр.
		Чертежи планировки территории	
	089-17-ПП-ОЧП-Ч1	Чертеж планировки территории с отображением красных линий, границ существующих и планируемых элементов планировочной структуры М 1:2000	1 лист
	089-17-ПП-ОЧП-Ч2	Чертеж планировки территории с отображением границ зон планируемого размещения объектов капитального строительства М 1:2000	1 лист
2		***Материалы по обоснованию проекта планировки территории***	
	089-17-ПП-ОМ-Кн2	Книга 2. Обоснование положений по планировке территории, в том числе перечень мероприятий по защите территории от чрезвычайных ситуаций природного и техногенного характера, а так же по обеспечению пожарной безопасности.	54 стр.
		Материалы по обоснованию проекта планировки территории в графической форме	
	089-17-ПП-ОМ-1	Фрагмент карты планировочной структуры территории городского округа с отображением границ элементов планировочной структуры М 1:25 000	1 лист
	089-17-ПП-ОМ-2	Схема организации движения транспорта (включая транспорт общего пользования) и пешеходов, отражающая местоположение объектов транспортной инфраструктуры и учитывающая существующие и прогнозные потребности в транспортном обеспечении на территории. Схема организации улично-дорожной сети М 1:2 000	1 лист
	089-17-ПП-ОМ-3	Схема с отображением местоположения существующих объектов капитального строительства, линейных объектов, объектов, подлежащих сносу, объектов незавершенного строительства, проходов к водным объектам общего пользования и их береговым полосам. Схема границ зон с особыми условиями использования территории М 1:2000	1 лист
	089-17-ПП-ОМ-4	Планировочное решение застройки территории М 1:2000	1 лист
	089-17-ПП-ОМ-5	Схема вертикальной планировки территории, инженерной подготовки и инженерной защиты территории от чрезвычайных ситуаций природного и техногенного характера М 1:2000	1 лист
		Проект межевания территории	
3		***Основная часть проекта межевания территории, подлежащая утверждению***	
	089-17-ПМ-ОЧМ-Кн3	Книга 3. Перечень и сведения об образуемых земельных участках.	13 стр.
	089-17-ПМ-ОЧМ-Ч1	Чертеж межевания территории М 1:2000	1 лист
		Материалы по обоснованию проекта межевания территории	
	089-17-ПМ-ОМ-Ч1	Чертеж с отображением местоположения существующих объектов капитального строительства, границ существующих земельных участков, границ зон с особыми условиями использования территории, особо охраняемых природных территорий и территорий объектов культурного наследия М 1:2000	1 лист
4		**Материалы в электронном виде**	
	089-17-ПП-ПМ-Д1	Диск 1 Материалы проекта – комплект графических материалов в формате *tiff, текстовых материалов в формате *pdf .	2 экз.

Согласовано | Взам. инв. № | Подп. и дата | Инв. № подл.

Изм.	Кол.уч.	Лист	№ док.	Подп.	Дата	089-17-ПП-ОЧП-СП		
Зам.директора		Собянинова О.А.			10.17	Состав проектной документации	Стадия	Лист	Листов
Упр. проектом		Кольган В.С.			10.17			2	2
							ООО «ППМ «Мастер-План»	

Взам. инв. № | Подп. и дата | Инв. № подл.

Изм.	Кол.уч.	Лист	№ док.	Подп.	Дата	089-17-ПП-ОЧП-СП	Лист 3

Состав коллектива

в разработке **документации по выполнению проекта планировки и межевания территории для строительства объекта – новой школы на 825 мест** принимали участие:

Специалисты ООО «ППМ «Мастер-План»»:	
Градостроительная часть	
Генеральный директор	М.В. Протасова
Управляющий проектом	М.А. Зашкина
Соуправляющий проектом	В.С. Кольган
Экономика	
Ведущий инженер-экономист	О.В. Фролова
Транспорт, инженерная подготовка территории	
Инженер 2 категории	С. А. Киселев
Электроснабжение, телефонизация, радиофикация и телевидение	
Ведущий инженер	Е.С. Горячева
Водоснабжение, водоотведение, ливневая канализация	
Главный специалист	И.А. Маринина
Теплоснабжение	
Главный специалист	И.А. Маринина
Промышленность, санитарная очистка, охрана окружающей среды	
Эколог-инженер	А.Д. Куренных
ИТМ ГОЧС	
Ведущий инженер ГО и ЧС	А.К. Щемелева
Сопровождение ГИС (геоинформационные системы)	
Ведущий инженер	О.С. Злыгостева

Взам. инв. № | Подпись и дата | Инв. № подл.

Изм.	Кол.уч.	Лист	№ док.	Подп.	Дата	089-17-ПП-ОЧП-СК	Лист 4

Введение

Работа по выполнению проекта планировки и межевания территории для строительства объекта – новой школы на 825 мест в Артемовском городском округе выполнена по заказу Управления архитектуры и градостроительства администрации Артемовского городского округа, в соответствии с муниципальным контрактом № 28/41А от 31.08.2017 г.

Основанием для разработки проекта распоряжение главы Артемовского городского округа «О подготовке документации по выполнению проекта планировки и межевания территории для строительства объекта - новой школы на 825 мест» № 99-рг от 18.07.2017

Подготовка проекта планировки и проекта межевания территории для строительства новой школы на 825 мест, ее инженерной и транспортной инфраструктуры, выделения элементов планировочной структуры (установления красных линий и обеспечения условий для образовательной деятельности на соответствующих территориях, определенных для развития документами территориального планирования).

Проект разработан в соответствии со следующими нормативно-правовыми актами (с текущими изменениями и дополнениями на дату проектирования):

- Градостроительный кодекс Российской Федерации от 25.10.2004 г. №190-ФЗ;
- Земельный кодекс Российской Федерации от 25.10.2001 г. № 136-ФЗ;
- Водный кодекс Российской Федерации;
- Лесной кодекс Российской Федерации;
- Федеральный закон от 06.10.2003 № 131-ФЗ «Об общих принципах организации местного самоуправления в Российской Федерации»;
- Федеральный закон от 13.07.2015 № 212-ФЗ «О свободном порте Владивостоке»;
- Закон Приморского края от 29.06.2009 № 446-КЗ «О градостроительной деятельности на территории Приморского края»;
- Постановление администрации Приморского края от 25.08.2015 года № 303-па «Об утверждении Порядка организации и проведения публичных слушаний по вопросам градостроительной деятельности на территориях Владивостокского, Артемовского городских округов, Надеждинского, Шкотовского муниципальных районов Приморского края»;
- Постановление администрации Приморского края от 29.02.2016 № 78-па «Об утверждении порядка подготовки, утверждения документации по планировке территорий Владивостокского, Артемовского городских округов и поселений Надеждинского, Шкотовского муниципальных районов»;
- Постановление администрации Приморского края от 21.12.2016 № 593-па «Об утверждении региональных нормативов градостроительного проектирования в Приморском крае»;
- Генеральный план Артемовского городского округа, утвержденный от 7.07.2017 г.;
- Правила землепользования и застройки Артемовского городского округа в редакции, утвержденной от 28.07.2017 г.;
- Постановление администрации Артемовского городского округа от 17.12.2013 № 3357-па «Об утверждении муниципальной программы «Развитие и модернизация образования Артемовского городского округа на 2014-2018 годы» (в ред. от 12.05.2017 № 650-па).

Действующие технические регламенты, санитарные нормы и правила, строительные нормы и правила, иные нормативные документы

Согласовано | Взам. инв. № | Подп. и дата | Инв. № подл.

Изм.	Кол.уч.	Лист	№ док.	Подп.	Дата	089-17-ПП-ОЧП-Т		
Зам.директора		Собянинова О.А.			10.17	Пояснительная записка	Стадия	Лист	Листов
Упр. проектом		Кольган В.С.			10.17			5	9
Нормоконтроль		Собянинова О.А.			10.17		ООО «ППМ «Мастер-План»	

Общество с ограниченной ответственностью
«Проектно-планировочная мастерская «Мастер-План»

Свидетельство № 0049.4-2016-1073808024850-П-52 от 08.04.2016 г.

Заказчик – Управление архитектуры и градостроительства администрации Артемовского городского округа

ДОКУМЕНТАЦИЯ ПО ВЫПОЛНЕНИЮ ПРОЕКТА ПЛАНИРОВКИ И МЕЖЕВАНИЯ ТЕРРИТОРИИ ДЛЯ СТРОИТЕЛЬСТВА ОБЪЕКТА – НОВОЙ ШКОЛЫ НА 825 МЕСТ

ДОКУМЕНТАЦИЯ ПО ПЛАНИРОВКЕ ТЕРРИТОРИИ

Материалы по обоснованию проекта планировки территории

Книга 2. Обоснование положений по планировке территории, в том числе перечень мероприятий по защите территории от чрезвычайных ситуаций природного и техногенного характера, а так же по обеспечению пожарной безопасности

089-17-ПП-ОМ-Кн2

2017

Общество с ограниченной ответственностью
«Проектно-планировочная мастерская «Мастер-План»

Свидетельство № 0049.4-2016-1073808024850-П-52 от 08.04.2016 г.

Заказчик – Управление архитектуры и градостроительства администрации Артемовского городского округа

ДОКУМЕНТАЦИЯ ПО ВЫПОЛНЕНИЮ ПРОЕКТА ПЛАНИРОВКИ И МЕЖЕВАНИЯ ТЕРРИТОРИИ ДЛЯ СТРОИТЕЛЬСТВА ОБЪЕКТА – НОВОЙ ШКОЛЫ НА 825 МЕСТ

ДОКУМЕНТАЦИЯ ПО ПЛАНИРОВКЕ ТЕРРИТОРИИ

Материалы по обоснованию проекта планировки территории

Книга 2. Обоснование положений по планировке территории, в том числе перечень мероприятий по защите территории от чрезвычайных ситуаций природного и техногенного характера, а так же по обеспечению пожарной безопасности

089-17-ПП-ОМ-Кн2

Генеральный директор — Протасова М.В.

Управляющие проектом — Кольган В.С.

2017

Взам. инв. № | Подп. и дата | Инв. № подл.

Содержание

Обозначение	Наименование	Нумерация
089-17-ПП-ОМ-СП	**Состав документации по планировке территории**	3
089-17-ПП-ОМ-СК	**Состав коллектива**	4
089-17-ПП-ОМ-Т	**Введение**	6
	Раздел 1. Обоснование определения границ зон планируемого размещения объектов капитального строительства	7
	1.1 Местоположение и границы проектируемой территории	7
	1.2 Природно-климатические условия	7
	1.3 Проект внесения изменений в генеральный план Артемовского городского округа Приморского края	10
	1.4 Изменения в правила землепользования и застройки Артемовского городского округа	11
	1.5. Использование территории	11
	1.6. Жилищный фонд	11
	1.7. Объекты социального и коммунально-бытового назначения	11
	1.8. Инженерно-техническое обеспечение	11
	1.9. Уличная сеть и городской транспорт	14
	1.10. Производственные территории и объекты	15
	Раздел 2. Обоснование соответствия планируемых параметров, местоположения и назначения объектов регионального значения, объектов местного значения нормативам градостроительного проектирования и требованиям градостроительных регламентов. Обоснование очередности планируемого развития территории	17
	2.1 Обоснование соответствия планируемых параметров, местоположения и назначения объектов регионального значения, объектов местного значения требованиям градостроительных регламентов	17
	2.2 Особо охраняемые природные территории	17
	2.3 Объекты культурного наследия	17

Согласовано | Взам. инв.№ | Подп. и дата | Инв. № подл.

Изм.	Кол.уч.	Лист	№ док.	Подп.	Дата
Зам.директора		СобянинаО.А.			10.17
Упр. проектом		Кольган В.С.			10.17
Соупр. проектом		Зашкина М.А.			10.17

089-17-ПП-ОМ-С

Содержание

Стадия	Лист	Листов
	1	2

ООО «ППМ «Мастер-План»

	2.4 Объекты капитального строительства жилого, производственного, общественно-делового и иного назначения	17
	2.5 Объекты социальной инфраструктуры	20
	2.6 Инженерно-техническое обеспечение	20
	2.7 Уличная сеть и городской транспорт	24
	2.8. Инженерная подготовка территории	25
	2.9. Планировочные ограничения	25
	2.10. Результаты оценки воздействия на окружающую среду	27
	2.11. Перечень мероприятий по снижению возможного негативного воздействия намечаемой хозяйственной деятельности на окружающую среду и рациональному использованию природных ресурсов	30
	Раздел 3 Основные технико-экономические показатели	27
	Раздел 4. Перечень основных факторов риска возникновения чрезвычайных ситуаций природного и техногенного характера, мероприятий по предупреждению и минимизации их последствий. Мероприятия по гражданской обороне	34
	4.1. Перечень возможных последствий воздействия современных средств поражения и ЧС техногенного и природного характера	34
	4.2. Перечень основных факторов риска возникновения чрезвычайных ситуаций	35
	4.3. Инженерно-технические мероприятия гражданской обороны, мероприятия по предупреждению ЧС природного и техногенного характера и минимизации их последствий	38
	Приложения	45
	1. Техническое задание к контракту № 28/41А от 31.08.2017 г. на 4-х листах	46
	2. Ответ Дальневосточной генерирующей компании, филиал «Приморская генерация» на запрос о выдаче Технических условий №3428 от 20.06.2017г.	50
	3. Технические условия на подключения к сетям водоснабжения и канализации, выданные КГУП «Приморский водоканал» №133 от 15.06.2017г.	51
	4. Ответ Главного управления МЧС России по Приморскому краю на запрос о выдаче Технических условий №710-4-2 от 04.10.2017 г.	53
	5. Ответ Департамента по недропользованию по Дальневосточному федеральному округу (Дальнедра) №09-20-174/649 от 14.09.2017 г.	54

Взам. инв. № | Подпись и дата | Инв. № подл.

Изм. | Кол.уч. | Лист | № док | Подп. | Дата

089-17-ПП-ОМ-С — Лист 2

Раздел 1. Положения о характеристиках планируемого развития территории

1.1. Красные линии

В целях выделения элементов планировочной структуры территории проектирования, определения границ территорий общего пользования, границ земельных участков, на которых расположены линии электропередачи, линии связи, трубопроводы, автомобильные дороги - проектом планировки установлены красные линии.

Красные линии закреплены в системе координат МСК-25 зона 1.

Таблица 1.1 – Каталог координат поворотных и концевых точек устанавливаемых красных линий в границах проекта планировки

Номер точки	Координата X	Координата Y
	1	
1	385313,70	1415948,74
2	385293,82	1415964,68
3	385201,62	1416025,67
4	385166,26	1416046,64
5	385142,31	1416059,30
6	385047,57	1416059,16
7	385019,48	1416009,07
8	385165,78	1415893,54
9	385207,89	1415858,85
10	385267,34	1415761,87
11	385336,21	1415657,14
12	385392,09	1415570,53
13	385424,93	1415557,80
14	385521,70	1415701,88
15	385499,99	1415718,87
16	385490,72	1415720,26
17	385476,77	1415727,99
18	385352,16	1415824,59
19	385346,87	1415823,45
20	385298,31	1415764,13

Взам. инв. № | Подп. и дата | Инв. № подл.

Изм. | Кол. уч | Лист | №док. | Подп. | Дата

089-17-ПП-ОЧП-Т — Лист 6

Раздел 2. Положение о характеристиках и очередности планируемого развития территории

2.1. Планируемое размещение объектов социально-культурного и коммунально-бытового назначения, иных объектов капитального строительства

Таблица 2.1 – Планируемое размещение объектов социально-культурного и коммунально-бытового назначения, иных объектов капитального строительства

Зона размещения ОКС	Наименование ОКС	Этажность	Параметры ОКС	Мероприятия	S ЗР ОКС, га
1	2	3	4	5	6
	Социальная инфраструктура				
	Образование				
ЗР-1	Дошкольное образовательное учреждение	2-4	825 мест	Планируемые	2,82
	Физическая культура и массовый спорт				
ЗР-2	Школьный стадион	-	-	Планируемые	1,81
	Благоустройство территории				
ЗР-3	Организация благоустройства территории	-	-	Планируемые	1,78
ЗР-4	Организация санитарно-защитного озеленения специального назначения	-	-	Планируемые	0,44
	Транспортная инфраструктура				
ЗР-1	Стоянка для временного хранения легковых автомобилей	-	10 машино-мест	Строительство	2,22
	Инженерная инфраструктура				
	Электроснабжение				
ЗР-1	Воздушные линии электропередачи 0,4кВ - 0,11км	-	0,11 км	Демонтаж	-
ЗР-1	Трансформаторная подстанция 6/0,4кВ, 2х250кВА - 1 шт.	-	6/0,4кВ, 2х250кВА	Строительство	-
-	Воздушные линии электропередачи 0,4кВ - 0,12км	-	0,12 км	Строительство	-
-	Воздушные линии электропередачи 6кВ - 0,17 км	-	0,17 км	Строительство	-
	Теплоснабжение				
-	Теплосети 2d 125 мм, протяженностью 310 м		0,31 км		
	Водоснабжение				
-	Сетей водоснабжения d 100 мм, L= 410 м	-	0,41 км	Строительство	
	Водоотведение				
-	Сетей хозяйственно-бытовой канализации d 200 мм, L=228 м	-	0,228 км	Строительство	

Взам. инв. № | Подп. и дата | Инв. № подл.

Изм. | Кол. уч | Лист | №док. | Подп. | Дата

089-17-ПП-ОЧП-Т — Лист 7

2.3 Поперечные профили улиц и магистралей

Улицы и дороги местного значения

Поперечный профиль по планируемой улице от ул. Фрунзе до проектируемой школы.

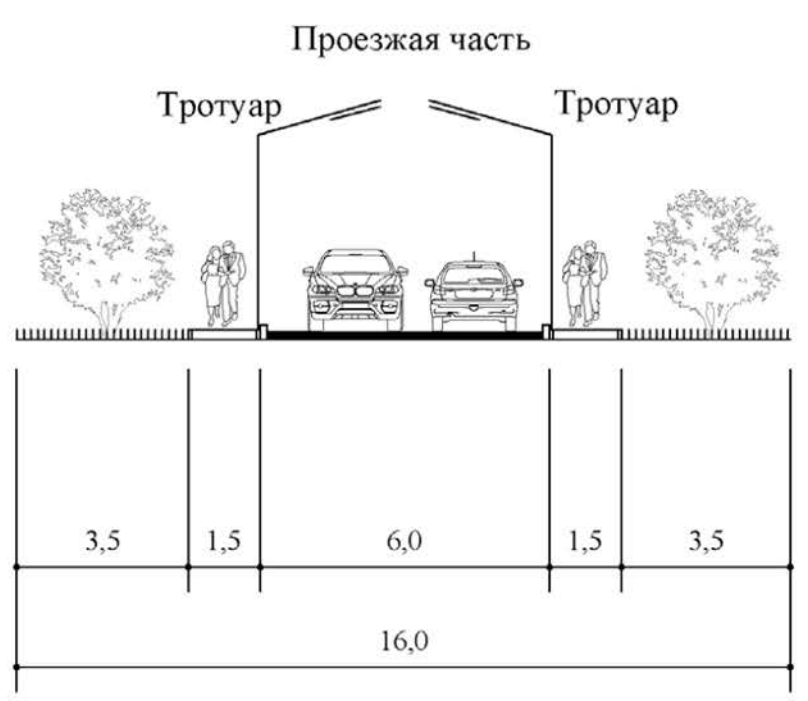

2.4 Основные технико-экономические показатели

Таблица 2.2 – Основные технико-экономические показатели

Показатели	Единица измерения	Современное состояние 2017 г.	По проекту
1 Территория			
1.1 Площадь проектируемой территории - всего	га	6,85	6,85
объектов социального и культурно-бытового обслуживания населения	га	-	6,41
рекреационных зон	га	6,88	0,44
1.2 Плотность жилой застройки	тыс. кв. м общей площади /га	-	-
2 Население			
2.1 Численность населения проекта	тыс. чел.	-	-
2.2 Плотность населения в границах проекта планировка	чел./га	-	-
2.3 Плотность населения в границах жилой	чел./га	-	-

Взам. инв. № | Подп. и дата | Инв. № подл.

Изм. | Кол. уч | Лист | №док. | Подп. | Дата

089-17-ПП-ОЧП-Т — Лист 8

застройки проекта планировка			
3 Жилищный фонд			
3.1 Общая площадь жилых домов	тыс. кв. м общей площади	-	-
3.2 Существующий сохраняемый жилищный фонд	тыс. кв. м общей площади	-	-
3.3 Убыль жилищного фонда – всего	то же	-	-
3.4 Новое жилищное строительство - всего	то же	-	-
4 Объекты социального и культурно-бытового обслуживания			
Общеобразовательные школы - всего	место	-	825
5 Транспортная инфраструктура			
5.1 Протяженность улично-дорожной сети - всего	км	-	-
магистральные улицы из них: районного значения	км км	-	-
улицы и проезды местного значения	км	-	-
5.2 Протяженность линий общественного пассажирского транспорта - всего в т. ч. автобус и маршрутные такси	км км	-	-
5.3 Гаражи и стоянки для хранения легковых автомобилей в т. ч. временного хранения	машино-мест машино-мест		10 10
6 Инженерное оборудование и благоустройство территории			
6.1 Водопотребление - всего	тыс. куб. м/сутки	-	0,179
6.2 Водоотведение - всего	то же	-	0,179
6.3 Электропотребление	МВт-ч/год	–	1 164
6.4 Общее потребление тепла на отопление, вентиляцию, горячее водоснабжение проектируемой застройки	тыс. Гкал/год	н/д	4,67
6.5 Количество твердых бытовых отходов (в том числе утилизируемых)	тыс. $м^3$/год	-	0,006
7 Охрана окружающей среды			
7.1 Озеленение санитарно-защитных зон	га	-	0,44
7.2 Территории, требующие проведения специальных мероприятий по охране окружающей среды	га	-	0,44

Взам. инв. № | Подп. и дата | Инв. № подл.

Изм. | Кол. уч | Лист | №док. | Подп. | Дата

089-17-ПП-ОЧП-Т — Лист 9

Ветровой режим обусловлен муссонной циркуляцией атмосферы. В теплый период преобладают ветры южных направлений, зимой преобладают континентальные ветры северных направлений, повторяемость которых составляет более 70%.

Среднегодовая скорость ветра 3,2 м/ сек. В холодный период скорость ветра увеличивается до 4,5 м/ сек, а в теплый период уменьшается до 2,5-3 м/ сек. Число дней с сильным ветром в среднем за год составляет 34 дня с преобладанием зимой и весной. Повторяемость направлений ветров представлена ниже (Таблица 1).

Таблица 1. Повторяемость направлений ветров

	С	СВ	В	ЮВ	Ю	ЮЗ	З	СЗ
Январь	74	3	1	9	1	2	2	8
Июль	8	1	3	63	15	5	2	3
Год	39	2	2	32	9	4	4	8

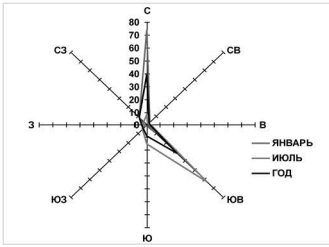

Рисунок 1. Роза ветров по направлениям в % по данным метеостанции Владивосток для г. Артема

Почвы, растительность

Почвенный покров в пределах территории Артемовского городского округа состоит в основном из подзолистых почв суглинистого или глинистого механического состава, подстилаемые тяжелыми суглинками и глинами, что объясняет значительную заболоченность территории. Наиболее плодородные почвы находятся в поймах рек Кневичанка и Песчанка.

Почвенно-климатические условия Артемовского городского округа благоприятны для произрастания зеленых насаждений.

Артемовский городской округ расположен в Южно-Приморской провинции зоны муссонных, хвойно-широколиственных лесов Дальнего Востока. Город окружен с юга лесами, с севера – пахотными землями. В долинах рек Кневичанка, Песчанка и др. имеются группы деревьев в сочетании с кустарниковыми зарослями.

Особенностью Артемовского городского округа являются лесные массивы, отделяющие территорию городского округа от земель Владивостокского городского округа.

Площадь, покрытая лесной растительностью – 22012 тыс. га

Гидрологические условия

Территория Артемовского городского округа расположена в северной части полуострова Муравьева-Амурского, омывается с востока Уссурийским заливом, с юго-востока – бухтой Муравьиной, с запада – Угловым заливом. Гидрографическая сеть территории городского округа представлена реками, относящимися к бассейну Японского моря. Главная река на территории – Артемовка с притоками.

Многочисленные речки и ручьи, стекающие с Муравьев-Амурских горных массивов (руч. Озерные Ключи, Орловский, Зыбунный, Гнилой и др.) являются притоками реки Кневичанки, протекающей через всю территорию с северо-запада на юго-восток. Долина ее широкая (до 2,5-3,0 км), заболоченная, местами с торфом мощностью не более 2,0 м. В долинах большинства рек развита в основном пойменная терраса. Ширина ее изменяется в пределах
50-200 м. Надпойменная терраса небольшими участками прослеживается в долинах руч. Озерные Ключи, Песчанка.

Реки протекают в продольных долинах, обычно узких в верхних и средних частях водосборных площадей и лишь в приустьевых районах наблюдается их резкое расширение.

Верхние участки рек представляют собой горные потоки со значительными уклонами и большими скоростями течения.

Геологическое строение

В геологическом строении территории Артемовского городского округа принимают участие эффузивно-осадочные породы перми, триаса и мела, а также осадочные образования палеогена, неогена и четвертичного возраста.

Эффузивно-осадочные породы слагают сопки, окружающие Артемовскую равнину. Породы перми представлены фельзитами, фельзит-порфирами, туфо-конгломератами. Образования триаса и мела представлены толщей переслаивающихся песчаников, алевролитов, аргиллитов, конгломератов, углисто-глинистых сланцев с прослоями каменных углей. К отложениям мела приурочено Подгородненское каменноугольное месторождение.

В южной части территории Артемовского городского округа широко развиты интрузии гранитоидов верхне-пермского возраста.

Палеоген-неогеновые отложения выполняют Артемовскую межгорную депрессию и широко распространены в районе города Артема. Образования палеогена представлены алевролитами, аргиллитами, песчаниками и пластами бурых углей. К отложениям палеогена приурочено Артемовское буроугольное месторождение. Неогеновые образования в верхней части разреза представлены плотными глинами и песчано-галечными отложениями; в нижней – песчаниками, конгломератами, алевролитами.

Четвертичные отложения, имеющие практически повсеместное распространение, представлены элювиально-делювиальными, лагунно-морскими, аллювиальными и морскими образованиями. Наибольшее распространение имеют элювиально-делювиальные и лагунно-морские осадки.

Элювиально-делювиальные отложения покрывают водоразделы и склоны сопок, они представлены суглинками, супесями с включением обломков коренных пород. Мощность отложений от 0,5-2,0 м в верхних частях склонов, до 5-10 м у их подножий.

Лагунно-морские осадки развиты в долине р. Кневичанки и вдоль побережья Амурского залива. Они представлены галечниками, гравием, песками, супесями с прослоями илов, иногда илами. Мощность отложений до 18-20 м.

Аллювиальные отложения развиты в долинах рек и ручьев, где они слагают пойму и надпойменную террасу. В верховьях водотоков эти отложения представлены грубообломочным материалом – гравием, галькой, песками. При выходе ручьев на равнину и в долине

р. Кневичанки в составе аллювия преобладают суглинки и супеси, местами заиленные. Мощность аллювия изменяется от 0,1-0,5 м до 15-20 м.

Морские отложения развиты узкой полосой вдоль Амурского залива, где они слагают пляж и береговые валы. Представлены они разнозернистыми песками с включением ракушняка. Мощность их 1-2 м, реже до 5 м.

Сейсмичность территории

Для оценки сейсмической активности Артемовского городского округа интенсивность сейсмических воздействий в баллах следует принимать в соответствии с СП 14.13330.2014 «СНиП II-7-81* «Строительство в сейсмических районах» на основе комплекта карт общего сейсмического районирования территории Российской Федерации ОСР-2015.

Комплект карт ОСР-2015 предусматривает осуществление антисейсмических мероприятий при строительстве объектов и отражает 10% (карта А), 5% (карта В), 1% (карта С) вероятность возможного превышения в течение 50 лет указанных на картах значений сейсмической интенсивности.

Указанным значениям вероятностей соответствуют следующие средние интервалы времени между землетрясениями расчетной интенсивности: 500 лет (10%), 1000 лет (5%), 5000 лет (1%).

Согласно карте ОСР-2015-А, территория Артемовского городского округа расположена в сейсмическом районе с расчетной сейсмической интенсивностью 6 баллов.

Согласно карте ОСР-2015-В, территория Артемовского городского округа расположена в сейсмическом районе с расчетной сейсмической интенсивностью 6 баллов.

Согласно карте ОСР-2015-С, территория Артемовского городского округа расположена в сейсмическом районе с расчетной сейсмической интенсивностью 7 баллов.

Расчетную сейсмичность площадки строительства следует устанавливать по результатам сейсмического микрорайонирования, выполняемого в составе инженерных изысканий, с учетом сейсмотектонических, грунтовых и гидрогеологических условий.

В рамках научно-исследовательской и опытно-конструкторской работы «Оценка и контроль сейсмического риска для безопасного развития Приморского края. Разработка методических указаний (документов)» выполнено детальное сейсмическое районирование (далее – ДСР) территории Артемовского городского округа, с составлением соответствующих карт в масштабе 1: 100000.

Карты ДСР составлены на основании следующих исходных данных: морфологических описаний исследуемых районов; карт инженерно-геологического районирования, оценок влияния зон возникновения очагов землетрясений, исходной сейсмичности, максимальных возможных сейсмических воздействия на территории, полевых работ.

1.3 Проект внесения изменений в генеральный план Артемовского городского округа Приморского края

В генеральном плане Артемовского городского округа Приморского края, утвержденного постановлением администрации Приморского края «О внесение изменений в генеральный план Артемовского городского округа Приморского края» №277-па от 07.07.2017 г., исходя из совокупности социальных, экономических и экологических факторов в целях обеспечения устойчивого развития территории, инженерной, транспортной и социальной инфраструктур, определено общее назначение территории проекта планировки.

Генеральный план предусматривает увеличение численности населения городского округа с 114,87 тыс. чел. (2015 г.), до 121,7 тыс. чел. к 2021 г. и до 135,0 тыс. чел. и расчетному сроку проекта. Для численности населения г. Артем предусмотрен следующий рост: с 105,34 тыс. чел. на исходный год генерального плана до 109,06 тыс. чел. к 2021 г. и до 118,15 тыс. чел. к концу 2036 г.

Состав документации по планировке территории

«Документация по выполнению проекта планировки и межевания территории для строительства объекта – новой школы на 825 мест»

Номер тома	Обозначение	Наименование	Количество страниц/ листов
		Проект планировки территории	
1		***Основная часть проекта планировки территории, подлежащая утверждению***	
	089-17-ПП-ОЧП-Кн1	Книга 1. Положения о характеристиках планируемого развития территории. Положения об очередности планируемого развития территории.	9 стр.
		Чертежи планировки территории	
	089-17-ПП-ОЧП-Ч1	Чертеж планировки территории с отображением красных линий, границ существующих и планируемых элементов планировочной структуры М 1:2000	1 лист
	089-17-ПП-ОЧП-Ч2	Чертеж планировки территории с отображением границ зон планируемого размещения объектов капитального строительства М 1:2000	1 лист
2		***Материалы по обоснованию проекта планировки территории***	
	089-17-ПП-ОМ-Кн2	Книга 2. Обоснование положений по планировке территории, в том числе перечень мероприятий по защите территории от чрезвычайных ситуаций природного и техногенного характера, а так же по обеспечению пожарной безопасности.	54 стр.
		Материалы по обоснованию проекта планировки территории в графической форме	
	089-17-ПП-ОМ-1	Фрагмент карты планировочной структуры территории городского округа с отображением границ элементов планировочной структуры М 1:25 000	1 лист
	089-17-ПП-ОМ-2	Схема организации движения транспорта (включая транспорт общего пользования) и пешеходов, отражающая местоположение объектов транспортной инфраструктуры и учитывающая существующие и прогнозные потребности в транспортном обеспечении на территории. Схема организации улично-дорожной сети М 1:2 000	1 лист

	089-17-ПП-ОМ-3	Схема с отображением местоположения существующих объектов капитального строительства, линейных объектов, объектов, подлежащих сносу, объектов незавершенного строительства, проходов к водным объектам общего пользования и их береговым полосам. Схема границ зон с особыми условиями использования территории М 1:2000	1 лист
	089-17-ПП-ОМ-4	Планировочное решение застройки территории М 1:2000	1 лист
	089-17-ПП-ОМ-5	Схема вертикальной планировки территории, инженерной подготовки и инженерной защиты территории от чрезвычайных ситуаций природного и техногенного характера М 1:2000	1 лист
		Проект межевания территории	
3		***Основная часть проекта межевания территории, подлежащая утверждению***	
	089-17-ПМ-ОЧМ-Кн3	Книга 3. Перечень и сведения об образуемых земельных участках.	13 стр.
	089-17-ПМ-ОЧМ-Ч1	Чертеж межевания территории М 1:2000	1 лист
		Материалы по обоснованию проекта межевания территории	
	089-17-ПМ-ОМ-Ч1	Чертеж с отображением местоположения существующих объектов капитального строительства, границ существующих земельных участков, границ зон с особыми условиями использования территории, особо охраняемых природных территорий и территорий объектов культурного наследия М 1:2000	1 лист
4		**Материалы в электронном виде**	
	089-17-ПП-ПМ-Д1	Диск 1 Материалы проекта – комплект графических материалов в формате *tiff, текстовых материалов в формате *pdf .	2 экз.

Состав коллектива

в разработке **документации по выполнению проекта планировки и межевания территории для строительства объекта – новой школы на 825 мест** принимали участие:

Специалисты ООО «ППМ «Мастер-План»»:	
Градостроительная часть	
Генеральный директор	М.В. Протасова
Управляющий проектом	В.С. Кольган
Соуправляющий проектом	М.А. Зашкина
Экономика	
Ведущий инженер-экономист	О.В. Фролова
Транспорт, инженерная подготовка территории	
Инженер 2 категории	С. А. Киселев
Электроснабжение, телефонизация, радиофикация и телевидение	
Ведущий инженер	Е.С. Горячева
Водоснабжение, водоотведение, ливневая канализация	
Главный специалист	И.А. Маринина
Теплоснабжение	
Главный специалист	И.А. Маринина
ИТМ ГОЧС	
Ведущий инженер ЧС	А.К. Щемелева
Сопровождение ГИС (геоинформационные системы)	
Ведущий инженер	О.С. Злыгостева

Введение

Работа по выполнению проекта планировки и межевания территории для строительства объекта – новой школы на 825 мест в Артемовском городском округе выполнена по заказу Управления архитектуры и градостроительства администрации Артемовского городского округа, в соответствии с муниципальным контрактом № 28/41А от 31.08.2017 г.

Основанием для разработки проекта распоряжение главы Артемовского городского округа «О подготовке документации по выполнению проекта планировки и межевания территории для строительства объекта - новой школы на 825 мест» № 99-рг от 18.07.2017

Подготовка проекта планировки и проекта межевания территории для строительства новой школы на 825 мест, ее инженерной и транспортной инфраструктуры, выделения элементов планировочной структуры (установления красных линий и обеспечения условий для образовательной деятельности на соответствующих территориях, определенных для развития документами территориального планирования).

Проект разработан в соответствии со следующими нормативно-правовыми актами (с текущими изменениями и дополнениями на дату проектирования):

- Градостроительный кодекс Российской Федерации от 25.10.2004 г. №190-ФЗ;
- Земельный кодекс Российской Федерации от 25.10.2001 г. № 136-ФЗ;
- Водный кодекс Российской Федерации;
- Лесной кодекс Российской Федерации;
- Федеральный закон от 06.10.2003 № 131-ФЗ «Об общих принципах организации местного самоуправления в Российской Федерации»;
- Федеральный закон от 13.07.2015 № 212-ФЗ «О свободном порте Владивосток»;
- Закон Приморского края от 29.06.2009 № 446-КЗ «О градостроительной деятельности на территории Приморского края»;
- Постановление администрации Приморского края от 25.08.2015 года № 303-па «Об утверждении Порядка организации и проведения публичных слушаний по вопросам градостроительной деятельности на территориях Владивостокского, Артемовского городских округов, Надеждинского, Шкотовского муниципальных районов Приморского края»;
- Постановление администрации Приморского края от 29.02.2016 № 78-па «Об утверждении порядка подготовки, утверждения документации по планировке территорий Владивостокского, Артемовского городских округов и поселений Надеждинского, Шкотовского муниципальных районов»;
- Постановление администрации Приморского края от 21.12.2016 № 593-па «Об утверждении региональных нормативов градостроительного проектирования в Приморском крае»;
- Генеральный план Артемовского городского округа, утвержденный от 7.07.2017 г.;
- Правила землепользования и застройки Артемовского городского округа в редакции, утвержденной от 28.07.2017 г.;
- Постановление администрации Артемовского городского округа от 17.12.2013 № 3357-па «Об утверждении муниципальной программы «Развитие и модернизация образования Артемовского городского округа на 2014-2018 годы» (в ред. от 12.05.2017 № 650-па).

Действующие технические регламенты, санитарные нормы и правила, строительные нормы и правила, иные нормативные документы

Раздел 1 Состояние территории в период подготовки проекта

1.1. Местоположение и границы проектируемой территории

Территория расположена в районе ул. Светлогорской в г. Артеме. Площадь территории составляет 6,85 га. Территория с севера–востока ограничена территорией коррекционной школы интерната для слабовидящих детей и территорией детского сада «Тигренок», с севера-запада - территория свободная от застройки и далее ручей Зыбунный, с юго-востока – жилая застройка микрорайона по ул. Светлогорской, с юго-запада – территория свободная от застройки и далее ручей Зыбунный.

1.2. Природно-климатические условия

Климат

Климат на территории Артемовского городского округа имеет ярко выраженный муссонный характер, связанный с сезонным преобладанием воздушных масс: океанических в теплый период года и континентальных – в холодный период.

Зимой господствует континентальная очень холодная и сухая воздушная масса, сформировавшаяся в области мощного азиатского антициклона. Ясная погода, обусловленная антициклональной циркуляцией, способствует еще большему охлаждению воздушных масс. В зимний период движение воздушных масс направлено с северо-запада на юго-восток. Зимой преобладает морозная, малоснежная, солнечная, часто ветреная погода.

Весна наступает очень бурно. Нарастание температуры воздуха от марта к апрелю здесь максимальное (от плюс 10 - 12°С).

В летнее время движение воздушных масс приобретает противоположное направление - с юго-востока на северо-запад. Первая половина лета прохладная и влажная, часты туманы, слоистая облачность обуславливает моросящие осадки. Во вторую половину лета под влиянием морских воздушных масс умеренных широт и морского тропического воздуха преобладают обильные ливневые осадки.

Осенью после дождливого лета устанавливается ясная сухая и теплая погода. Близость моря, нагретого за лето, способствует более продолжительному осеннему периоду, а также делает осень гораздо теплее весны. Периоды сухой солнечной погоды, сравнительно теплой днем и с заморозками ночью, нередко продолжаются до двух недель и больше. В октябре прекращаются летние дожди и туманы.

Годовое значение суммарной радиации с учетом облачности при средних условиях составляет 11 ккал/ кв. см. В годовом ходе минимальные значения ее (до 5 ккал/ кв. см) отмечаются в декабре, а максимальные значения достигают в мае – 12,51 ккал/ кв. см. Продолжительность солнечного сияния составляет 2046 часов в год с максимумом в холодный период, что является отличительной чертой для всего Приморья.

Среднегодовая температура воздуха плюс 3,0°С. В течение года среднемесячная температура воздуха изменяется от минус 15°С в январе до плюс 20,6°С в августе. Экстремальные температуры наблюдаются в эти же месяцы и, соответственно, равны минус 36°С и плюс 38°С. Расчетная температура для отопления равна минус 26°С. Продолжительность отопительного периода составляет 199 дней.

Безморозный период продолжается с конца марта до первой декады ноября. Устойчивые морозы наступают в начале декабря и продолжаются до первой декады марта. Средняя глубина промерзания почвы равна 100-120 см.

Характер распределения осадков в году определяется муссонной циркуляцией. В холодный период выпадает 13% годовой суммы осадков, что составляет 80-90 мм. Основная масса осадков (550-560 мм) выпадает в теплый период года. Высота снежного покрова за зиму составляет в среднем 15 см.

Самая читаемая газета города Артёма
ВЫВОД
Среда, 13 декабря 2017

Общая площадь жилищного фонда городского округа к расчетному сроку генерального плана оценивается в размере 3 456,0 тыс. кв. м., в том числе жилищный фонд г. Артем – 3 024,6 тыс. кв. м. При существующем жилищном фонде городского округа в объеме 2384,2 тыс. кв. м, снос ветхого жилищного фонда составит 766,9 тыс. кв. м., а новое жилищное строительство – 1 838,7 тыс. кв. м. Средняя жилищная обеспеченность по городскому округу увеличится с 20,8 кв. м на одного человека до 25,6 кв. м общей площади на одного человека к 2036 г.

Согласно генеральному плану на территории проекта планировки, до конца I проекта (2021 г.), предусмотрено развитие общественно-деловой зоны с размещением общеобразовательной организации общей вместимостью 825 мест.

1.4 Изменения в правила землепользования и застройки Артемовского городского округа, утвержденные 28.07.2017 г.

По карте градостроительного зонирования территория проекта планировки расположена в территориальной зоне объектов дошкольного, начального и среднего общего образования (ОД-7).

1.5. Использование территории

Участок проекта планировки в настоящее время занимает территория рекреационного назначения – естественный природный ландшафт общей площадью 6,85 га.

Таблица 1.5.1 – Современное использование территорий проекта планировки

Территории	Площадь территории проекта планировки, га
1	2
Территории природного ландшафта	4,87
Природные рекреационные территории	1,98
Итого в границах проекта	6,85

1.6. Жилищный фонд

Существующий жилищный фонд, в границах территории, применительно к которой подготовлен проект планировки, в настоящее время отсутствует.

В связи с тем, что рассматриваемая территория является незастроенной, убыль жилищного фонда по проекту планировки не предусмотрена.

1.7. Объекты социального и коммунально-бытового назначения

Существующие объекты культурно-бытового обслуживания населения на территории, применительно к которой подготовлен проект планировки, отсутствуют.

1.8. Инженерно-техническое обеспечение

Теплоснабжение

На территории проекта планировки предусматривается размещение муниципальной общеобразовательной школы на 825 мест. Школа располагается в районе ул. Светлогорской. В настоящее время участок проекта планировки занимает территория рекреационного назначения. Существующие тепловые сети имеются в районе ул. Фрунзе.

Электроснабжение

В границах рассматриваемой территории проходят воздушные линии электропередачи напряжением 0,4кВ и 6кВ, для которых согласно постановлению Правительства Российской Федерации от 24 февраля 2009 г. № 160 «О порядке установления охранных зон объектов

электросетевого хозяйства и особых условий использования земельных участков, расположенных в границах таких зон» (с изменениями от 17 мая 2016 г.) устанавливается охранная зона в размере 2 м и 10 м соответственно по обе стороны линии электропередачи.

Связь

В настоящее время на рассматриваемой территории отсутствуют объекта связи.

Рассматриваемая территория находится в зоне уверенного приёма сотовой подвижной связи, предоставляемой следующими операторами:

- ПАО «ВымпелКом» (торговая марка «Би Лайн»);
- ПАО «МТС» (торговая марка МТС);
- ПАО «МегаФон» (торговая марка «Мегафон»);
- ПАО «Теле2» (торговая марка «Теле2»);
- ООО «Скартел» (торговая марка «Yota»).

Основным оператором, оказывающим услуги на основе систем фиксированной связи в г. Артём, является ПАО «Ростелеком».

На территории г. Артём услуги по трансляции телевизионных и радиовещательных программ РТРС предоставляет Приморский краевой радиотелевизионный передающий центр РТРС, на базе которого организовано цифровое телевидение.

Водоснабжение

В настоящее время территория проекта планировки, предназначенная для строительства общеобразовательной школы, вместимостью 825 мест, является незастроенной, по территории проходит существующий магистральный водовод d 1200 мм.

Канализация

В настоящее время на территории проекта планировки предназначенной для строительства общеобразовательной школы, вместимостью 825 мест, объекты и сети водоотведения отсутствуют.

Ливневая канализация

В настоящее время на рассматриваемом участке сооружения и сети ливневой канализации отсутствуют.

Санитарная очистка

Приказом департамента природных ресурсов и охраны окружающей среды Приморского края от 03.10.2016 № 246 утверждена Территориальная схема обращения с отходами, в том числе с твердыми коммунальными отходами, в Приморском крае (далее – Территориальная схема обращения с отходами, в том числе с твердыми коммунальными отходами, в Приморском крае).

Основными источниками образования твердых коммунальных отходов (далее ТКО) являются объекты, связанные с жизнедеятельностью человека – жилые дома, учреждения социальной сферы (детские сады, школы и пр.), административные учреждения, предприятия торговли и общественного питания, туристско-рекреационные учреждения и др.

Для организованного сбора ТКО от жилого фонда на территории Артемовского городского округа используются контейнеры, расположенные на специально оборудованных контейнерных площадках.

Вывоз ТКО с контейнерных площадок осуществляется в соответствии с графиком вывоза. Сбор крупногабаритных отходов производится в контейнеры (бункеры) для крупногабаритных отходов.

Система раздельного сбора ТКО на территории Артемовского городского округа не достаточно развита.

В настоящее время на территории Артемовского городского округа расположена недействующая временная площадка хранения коммунальных отходов. Деятельность временной площадки хранения коммунальных отходов, расположенной в приаэродромной территории на расстоянии 7 км от контрольной точки международного аэропорта Владивосток (Кневичи), примерно в 5200 метрах по направлению на северо-восток от ориентира - жилой дом, расположенный по адресу: г. Артем, ул. Махалина, дом 34, прекращена согласно Распоряжению администрации Артемовского городского округа от 31.05.2016 № 290-ра «Об исполнении решения Артемовского городского суда».

Объем образования отходов производства и потребления (далее ОПП) складывается из трех потоков: от жилого фонда, торговых организаций, объектов соцкультбыта и иных учреждений. По видам, образующиеся отходы можно разделить следующим образом: смет с территорий парков, скверов, дворовых территорий, строительные отходы.

Нормы накопления отходов принимаются в размере 0,63 тонн/человек (следует учесть плотность отходов в контейнере 180-220 кг/м^3) – 2,86 м^3 в год на человека в соответствии с РНГП в Приморском крае.

Для вывоза крупногабаритных коммунальных отходов и твердых коммунальных отходов по заявкам предприятий, строительного мусора, отходов производства целесообразно применение бортовых машин.

Нормы накопления крупногабаритных коммунальных отходов следует принимать в размере 8 % от объема ТКО в соответствии с РНГП в Приморском крае.

Для вывоза смета при механизированной уборке тротуаров и проезжей части улиц, дорог, площадей предусматривается использование машин специализированного назначения. Сбор смета в контейнеры совместно с ТКО не производится. Снежно-ледяные отложения, убираемые с автомобильных дорог населенных пунктов Артемовского городского округа вывозятся на предлагаемые к размещению снегоплавильные пункты.

Сбор, временное хранение, обеззараживание, обезвреживание и транспортирование отходов, образующихся в организациях при осуществлении медицинской и/или фармацевтической деятельности, выполнении лечебно-диагностических и оздоровительных процедур, а также размещение, оборудование и эксплуатация участка по обращению с медицинскими отходами, санитарно-противоэпидемический режим работы при обращении с медицинскими отходами должны осуществляться согласно СанПиН 2.1.7.2790-10 «Санитарно-эпидемиологические требования к обращению с медицинскими отходами».

В целом, сбор, утилизацию и уничтожение биологических отходов на территории Артемовского городского округа рекомендуется осуществлять в соответствии с Ветеринарно-санитарными правилами сбора, утилизации и уничтожения биологических отходов, утвержденными Минсельхозпродом России от 04.12.1995 № 13-7-2/469. Ветеринарно-санитарные правила сбора, утилизации и уничтожения биологических отходов являются обязательными для исполнения владельцами животных независимо от способа ведения хозяйства, а также организациями, предприятиями (в дальнейшем организациями) всех форм собственности, занимающимися производством, транспортировкой, заготовкой и переработкой продуктов и сырья животного происхождения.

Уличной уборкой в периоды с положительной температурой предусматривается подметание, полив и мойка улиц. В периоды с отрицательной температурой производится уборка свежевыпавшего и уплотненного снега, удаление снежно-ледяных накатов, а также снежных валов с городских улиц.

Отходы, образующиеся при строительстве, ремонте, реконструкции жилых и общественных зданий и др. объектов, вывозятся транспортом строительных организаций.

Мероприятия, предложенные Проектом Генерального плана Артемовского городского округа Приморского края

Территориальной схемой обращения с отходами, в том числе с твердыми коммунальными отходами, в Приморском крае, для территории Артемовского городского округа предлагается три уровня обращения с ТКО:

На I уровне происходит сбор ТКО.

Основными вариантами реализации сбора отходов являются:

- сбор в контейнеры малой емкости (до 3 м3) и в бункеры емкостью 8 м3;
- сбор с использованием сменяемых контейнеров;
- сбор отходов с использованием мусоропроводов.

Существующая система сбора и накопления ТКО подлежит развитию по следующим направлениям:

- увеличение контейнерного парка, в том числе специализированных контейнеров для раздельного сбора отходов во всех населенных пунктах Артемовского городского округа;
- увеличение количества приемных пунктов вторсырья;
- создание площадок временного накопления с возможностью селективного сбора отходов.

Площадки временного накопления отходов должны быть оборудованы специальными контейнерами для раздельного сбора. Время хранения отходов на площадках временного накопления не должно превышать 11 месяцев.

Территориальной схемой обращения с отходами, в том числе с твердыми коммунальными отходами, на территории Артемовского городского округа предлагается оборудовать следующие объекты:

- площадка временного накопления отходов – 1 объект;
- стационарные пункты сбора вторсырья – 2 объекта.

На II уровне находятся межмуниципальные комплексы ТКО, на которых происходит сортировка и захоронение отходов, не подлежащих дальнейшей переработке и использованию в качестве вторичного сырья.

Территориальной схемой обращения с отходами, в том числе с твердыми коммунальными отходами предусмотрено строительство межмуниципального комплекса ТКО на территории Артемовского городского округа.

III уровень – межмуниципальные экологические комплексы по переработке отходов или индустриальные парки по переработке отходов.

Индустриальный парк – специально организованная для размещения новых производств по переработке отходов территория, обеспеченная энергоносителями, инфраструктурой, необходимыми административно-правовыми условиями, управляемые специализированной компанией.

После сортировки на межмуниципальном комплексе ТКО отходы Артемовского городского округа направляются в индустриальный парк, планируемый к созданию на территории Надеждинского муниципального района.

1.9. Уличная сеть и городской транспорт

Улично-дорожная сеть

Проектируемый район расположен в южной части Артемовского городского округа Приморского края. С северо-западной стороны проходит автомобильная дорога регионального значения соединяющая трасу А-370 «Уссури» и г. Находка (Приморский край). В границах г. Артем, данная дорога относиться к «Магистральным улицам районного значения». С восточной стороны проходит ул. Будённого..

По классификации существующая улично-дорожная сеть в границах проектируемого района подразделяется на магистральные улицы районного значения и местные дороги:

К магистральным улицам районного значения относиться:

- ул. Фрунзе.

К улицам и дорогам местного значения относиться:

- ул. Будённого;
- ул. Севастопольская.

Остальные улицы формируют местную улично-дорожную сеть, обеспечивающую транспортное обслуживание жилых кварталов и выходы на магистрали.

В таблице 1.9.1 приводится краткая характеристика улично-дорожной сети.

Таблица 1.9.1 - Основные параметры улично-дорожной сети

Наименование автомобильных дорог и улиц	Протяженность, км	По типу покрытия		Ширина проезжей части, м /число полос движения
		а/б	из щебня и гравия, не обработанных вяжущими	
Общая протяженность улично-дорожной сети		1,85 км		
Общая протяженность магистральных улиц и дорог		0,31 км		

Пересечения улиц выполнены в одном уровне.

Существующая улично-дорожная сеть имеет следующие недостатки:

1. слабое развитие сети магистральных улиц;
2. низкая пропускная способность улично-дорожной сети;
3. несоответствие технических параметров улиц и дорог современным нормативным требованиям.

Городской транспорт

На рассматриваемой территории пассажирские перевозки осуществляются автобусами. Кроме того, в пассажирских перевозках участвуют ведомственный, личный транспорт и такси. Остановочный пункт расположен по ул. Фрунзе с правой и с левой стороны. Так же, вблизи организован надземный пешеходный переход со светофорным объектом.

1.10. Производственные территории и объекты

На территории проекта планировки производственные территории и объекты отсутствуют.

Производственные и коммунально-складские территории сосредоточены главным образом в северной части города, на периферии городской застройки. Однако вдоль ул. Фрунзе также кроме объектов общественно-делового и коммерческого назначения располагаются объекты производственного, инженерного и транспортного инфраструктур.

В северо-западной части территории проекта планировки между участком под строительство здания школы и городской магистралью общегородского значения - ул. Фрунзе планируется организация санитарно-защитного озеленения, посадка которого обусловлена наличием планировочных ограничений - санитарного разрыва автомагистрали.

Согласно СанПиН 2.2.1/2.1.1.1200-03 «Санитарно-защитные зоны и санитарная классификация предприятий, сооружений и иных объектов»:

- для автомагистралей, линий железнодорожного транспорта, метрополитена, гаражей и автостоянок, а также вдоль стандартных маршрутов полета в зоне взлета и посадки воздушных судов устанавливается расстояние от источника химического, биологического и/или физического воздействия, уменьшающее эти воздействия до значений гигиенических нормативов (далее - санитарные разрывы). Величина разрыва устанавливается в каждом конкретном

случае на основании расчетов рассеивания загрязнения атмосферного воздуха и физических факторов (шума, вибрации, электромагнитных полей и др.) с последующим проведением натурных исследований и измерений;

- в санитарно-защитной зоне не допускается размещать: жилую застройку, включая отдельные жилые дома, ландшафтно-рекреационные зоны, зоны отдыха, территории курортов, санаториев и домов отдыха, территорий садоводческих товариществ и коттеджной застройки, коллективных или индивидуальных дачных и садово-огородных участков, а также других территорий с нормируемыми показателями качества среды обитания; спортивные сооружения, детские площадки, образовательные и детские учреждения, лечебно-профилактические и оздоровительные учреждения общего пользования.

В соответствии с Генеральным планом Артемовского городского округа (утв. постановление Администрации Приморского края «О внесении изменений в генеральный план Артемовского городского округа Приморского края» № 277-па от 7.07.2017 г.) санитарный разрыв для улицы Фрунзе составляет 100 м.

Следовательно, с целью обеспечения возможности сократить санитарный разрыв автомагистрали проектом предлагается посадка санитарно-защитного озеленения вдоль ул. Фрунзе, что поможет увеличить зону размещения образовательного учреждения на земельном участке.

Для сокращения санитарного разрыва автомагистрали насаждения санитарно-защитного озеленения должны быть преимущественно «фильтрующего» типа.

Рекомендуется располагать насаждения так, чтобы обеспечить чередование открытых и закрытых (занятых посадками деревьев и кустарников) пространств, что будет способствовать рассеиванию газообразных выбросов. Возникающие при этом горизонтальные и вертикальные потоки воздуха будут способствовать успешному проветриванию территории.

Размещаемые в санитарном разрыве насаждения должны выполнять одновременно две задачи: защищать атмосферный воздух территории от загрязнения и защищать себя от повреждений выбросами.

Основными источниками загрязнения атмосферного воздуха в границах проекта планировки являются автомобильный транспорт, объекты жилищно-коммунального хозяйства.

Все работы по новому строительству носят в границах рассматриваемых территорий кратковременный и локальный характер. Выбросы при проведении строительных работ не окажут влияния на создание фонового загрязнения атмосферы, а также не вызовут экологических последствий в прилегающих территориях.

Раздел 2 Обоснование соответствия планируемых параметров, местоположения и назначения объектов регионального значения, объектов местного значения нормативам градостроительного проектирования и требованиям градостроительных регламентов. Обоснование очередности планируемого развития территории

2.1 Обоснование соответствия планируемых параметров, местоположения и назначения объектов регионального значения, объектов местного значения требованиям градостроительных регламентов

Градостроительные регламенты по видам и предельным параметрам разрешенного использования территории отражены во внесении изменения в Правила землепользования и застройки Артемовского городского округа, утвержденные распоряжением Департамента градостроительства Приморского края от 28.07.2017 г. №41 «О внесение изменений в правила землепользования и застройки Артемовского городского округа Приморского края».

Объект	Параметры	Градостроительный регламент		
		Территориальная зона. Вид разрешенного использования	Предельные размеры земельных участков	Предельные параметры разрешенного строительства и реконструкции
Муниципальная общеобразовательная организация	Вместимость – 825 мест	ОД-7 Основной вид разрешенного использования – Дошкольное, начальное и среднее общее образование	Размер земельного участка для муниципальных общеобразовательных организаций – не менее 20 000 кв. м.	Предельное количество этажей – до 4 надземных этажей. Минимальные отступы от границ земельного участка, со стороны красной линии – 25 м. Минимальные отступы от границ земельного участка до основного строения – 6 м. Максимальный процент застройки в границах земельного участка – 60%.

2.2 Особо охраняемые природные территории

Особо охраняемые природные территории в границах проекта планировки отсутствуют.

2.3 Объекты культурного наследия

В границах проекта планировки объекты культурного наследия отсутствуют.

2.4 Объекты капитального строительства жилого, производственного, общественно-делового и иного назначения

Проектное использование территории

На расчетный срок проектом предусматривается полное изменение структуры использования территории.

В результате размещения общеобразовательной организации, в границах проекта планировки формируется территория объектов начального и среднего образования под объект социального обслуживания населения общей площадью 6,41 га, территория озеленения специального назначения, площадью 0,44 га.

Таблица 2.4.1 – Планируемое использование территорий проекта планировки

Территории	Площадь территории проекта планировки, га
1	2
Территория объектов начального и среднего образования	6,41
Территория озеленения специального назначения	0,44
Итого в границах проекта	6,85

Архитектурно-планировочные решения

Архитектурно-планировочные решения проекта планировки в границах участков, в том числе организация благоустройства территории и определение местоположения объектов, предусмотрены с учетом правил проектирования СП 251.1325800.2016 «Здания общеобразовательных организаций» и проекта четырехэтажной школы на 825 мест. Свободная от застройки территория участка имеет разное назначение: спортивное, рекреационное с площадками для игр по возрастным группам.

Территория под строительство школы формируется из двух участков, объединенных благоустроенным пешеходным перешейком для безопасного перемещения учащихся из учебной зоны в физкультурно-спортивную.

Участок общеобразовательного учреждения полностью огражден, на территорию предусмотрено два въезда с противоположных сторон с устройством дорог с твердым покрытием, запроектированным исходя из расчетной нагрузки от пожарных машин 20 тонн на ось с шириной проезда не менее 3,5 м. Один из въездов также предусмотрен, как хозяйственный.

Открытая физкультурно-спортивная зона школы расположена на некотором расстоянии от основного учебного блока и связана с ним благоустроенными пешеходными дорожками. На этой территории размещается школьный стадион, площадки для спортивных игр (волейбол, баскетбол), площадка для гимнастики, комбинированная площадка для спортивных игр, метания мяча и прыжков в высоту и длину, площадка для учащихся младшего возраста (1-4 классы).

Физкультурно-спортивную зону следует распределять по возрастной принадлежности и видам занятий. Для учащихся среднего и старшего возрастов (5-11 классы) в физкультурно-спортивной зоне рекомендуется выделять: школьный стадион, площадки для спортивных игр (волейбол, баскетбол) и площадку для гимнастики, комбинированную площадку для спортивных игр, метания мяча и прыжков в высоту и длину, для учащихся младшего возраста (1-4 классы) - площадку для гимнастики. Юго-восточнее физкультурно-спортивной зоны, располагается зона отдыха, в которой предусматривается размещение площадок для подвижных игр учеников, обучающихся в начальной школе и для учеников средней школы, площадок для тихого отдыха, оборудованными теневыми навесами и малыми игровыми формами.

Хозяйственная зона располагается со стороны технического въезда на территорию рядом с входом в производственные помещения столовой. Зона отделена от остальных зон защитной полосой зеленых насаждений. К хозяйственному входу обеспечен подъезд грузовых машин и предусмотрена площадка для их разворота.

Для сбора отходов на территории хозяйственной зоны оборудуется площадка, на которую устанавливаются мусоросборники (контейнеры). Площадка размещается на расстоянии не менее 25,0 м от входа на пищеблок и окон учебных классов и кабинетов и оборудуется водонепроницаемым твердым покрытием, размеры которого превышают площадь основания контейнеров на 1,0 м во все стороны. Мусоросборники должны иметь плотно закрывающиеся крышки.

В южной части участка, наиболее удаленной от автодороги на берегу ручья, расположена рекреационная прогулочная зона с доступом для учеников.

Функциональные элементы школы скомпонованы с учетом границ охранных зон.

В северо-западной части территории проекта планировки между участком под строительство здания школы и городской магистралью общегородского значения - ул. Фрунзе планируется организация санитарно-защитного озеленения, посадка которого обусловлена наличием планировочных ограничений - санитарного разрыва автомагистрали.

Согласно СанПиН 2.2.1/2.1.1.1200-03 «Санитарно-защитные зоны и санитарная классификация предприятий, сооружений и иных объектов»:

- для автомагистралей, линий железнодорожного транспорта, метрополитена, гаражей и автостоянок, а также вдоль стандартных маршрутов полета в зоне взлета и посадки воздушных судов устанавливается расстояние от источника химического, биологического и/или физического воздействия, уменьшающее эти воздействия до значений гигиенических нормативов (далее - санитарные разрывы). Величина разрыва устанавливается в каждом конкретном случае на основании расчетов рассеивания загрязнения атмосферного воздуха и физических факторов (шума, вибрации, электромагнитных полей и др.) с последующим проведением натурных исследований и измерений.

- в санитарно-защитной зоне не допускается размещать: жилую застройку, включая отдельные жилые дома, ландшафтно-рекреационные зоны, зоны отдыха, территории курортов, санаториев и домов отдыха, территорий садоводческих товариществ и коттеджной застройки, коллективных или индивидуальных дачных и садово-огородных участков, а также других территорий с нормируемыми показателями качества среды обитания; спортивные сооружения, детские площадки, образовательные и детские учреждения, лечебно-профилактические и оздоровительные учреждения общего пользования.

В соответствии с Генеральным планом Артемовского городского округа (утв. постановление Администрации Приморского края «О внесении изменений в генеральный план Артемовского городского округа Приморского края» № 277-па от 7.07.2017 г.) санитарный разрыв для улицы Фрунзе составляет 100 м.

Следовательно, с целью обеспечения возможности сократить санитарный разрыв автомагистрали проектом предлагается посадка санитарно-защитного озеленения вдоль ул. Фрунзе, что поможет увеличить зону размещения образовательного учреждения на земельном участке с кадастровым номером 25:27:030104:5018.

Для сокращения санитарного разрыва автомагистрали насаждения санитарно-защитного озеленения должны быть преимущественно «фильтрующего» типа.

Рекомендуется располагать насаждения так, чтобы обеспечить чередование открытых и закрытых (занятых посадками деревьев и кустарников) пространств, что будет способствовать рассеиванию газообразных выбросов. Возникающие при этом горизонтальные и вертикальные потоки воздуха будут способствовать успешному проветриванию территории.

Размещаемые в санитарном разрыве насаждения должны выполнять одновременно две задачи: защищать атмосферный воздух территории от загрязнения и защищать себя от повреждений выбросами.

Планируемый жилищный фонд и население

Проектное решение проекта планировки не предусматривает размещение на рассматриваемой территории жилищного фонда.

2.5 Объекты социальной инфраструктуры

Генеральный план Артемовского городского округа Приморского края, утвержденный постановлением администрации Приморского края «О внесении изменений в генеральный план Артемовского городского округа Приморского края» №277-па от 07.07.2017 г. предусматривает размещение на территории проекта планировки объекта местного значения городского округа – муниципальной общеобразовательной организации вместимостью 825 мест.

2.6. Инженерно-техническое обеспечение

Теплоснабжение

Планируемые для размещения объекты Федерального значения, объекты регионального значения, объекты местного значения района и поселения.

Генеральным планом Артёмовского городского округа строительство объектов теплоснабжения на рассматриваемой территории не предусматривается.

Тепловые нагрузки планируемой школы приняты по аналогу. В качестве аналога использован проект школы №1 на 825 мест в жилом комплексе Г1 (жилой район «Снеговая падь» в г. Владивостоке. Тепловые нагрузки школы на 825 мест составляют:

- на отопление -0,4174 Гкал/час; на вентиляцию- 1,226 Гкал/час; на горячее водоснабжение- 0,2647 Гкал/час.

Генеральным планом Артемовского городского округа Приморского края, утверждённым постановлением администрации Приморского края «О внесении изменений в генеральный план Артёмовского городского округа Приморского края» №277- па от 07.07.2017г., предусматривается реконструкция существующих тепловых сетей по ул. Фрунзе. Котельная «Коррекционная школа- интернат» подлежит ликвидации.

Теплоснабжение школы проектом предлагается осуществить от тепловых сетей по ул. Фрунзе. Схема тепловых сетей двухтрубная. Система горячего водоснабжения осуществляется по закрытой схеме. Конкретные технические условия на подключение проектируемой школы необходимо получить в АО «ДГК» после решения вопроса по реконструкции магистральных трубопроводов согласно письму АО «Дальневосточная генерирующая компания» филиал «Приморская генерация» от 10.07.2017 №110-01-14/1854 начальнику управления архитектуры и градостроительства администрации Артёмовского городского округа О. Г. Югаю (Приложение 2).

Электроснабжение

В границах рассматриваемой территории проходят воздушные линии электропередачи напряжением 0,4кВ и 6кВ, для которых согласно постановлению Правительства Российской Федерации от 24 февраля 2009 г. № 160 «О порядке установления охранных зон объектов электросетевого хозяйства и особых условий использования земельных участков, расположенных в границах таких зон» (с изменениями от 17 мая 2016 г.) устанавливается охранная зона в размере 2 м и 10 м соответственно по обе стороны линии электропередачи.

Связь

В настоящее время на рассматриваемой территории отсутствуют объекта связи.

Рассматриваемая территория находится в зоне уверенного приёма сотовой подвижной связи, предоставляемой следующими операторами:

– ПАО «ВымпелКом» (торговая марка «Би Лайн»);
– ПАО «МТС» (торговая марка МТС);
– ПАО «МегаФон» (торговая марка «Мегафон»);

– ПАО «Теле2» (торговая марка «Теле2»);
– ООО «Скартел» (торговая марка «Yota»).

Основным оператором, оказывающим услуги на основе систем фиксированной связи в г. Артём, является ПАО «Ростелеком».

На территории г. Артём услуги по трансляции телевизионных и радиовещательных программ РТРС предоставляет Приморский краевой радиотелевизионный передающий центр РТРС, на базе которого организовано цифровое телевидение.

Водоснабжение

Планируемые для размещения объекты федерального значения, объекты регионального значения, объекты местного значения муниципального района и поселения

Генеральным планом Артемовского городского округа Приморского края предусматривается реконструкция магистрального водовода d 1200 мм, участок которого проходит по территории проекта.

Показатели водопотребления на хозяйственно-питьевые и бытовые нужды приняты по типовому проекту для общеобразовательной школы на 825 мест в г. Владивостоке.

Расход воды:
- холодной 118,58 $м^3$/сут;
- горячей 60,7 $м^3$/сут.

Всего для планируемой школы на 825 мест в г. Артеме водопотребление составит 179,28 $м^3$/сут. Наружные трубопроводы приняты по проекту из ВЧШГ, диаметром 100 мм.

В соответствии с техническими условиями на подключение к сетям водоснабжения и канализации объекта капитального строительства «Школа на 825 мест в районе ул. Светологорская в г. Артеме» (Приложение 3), подключение сетей хозяйственно-питьевого водоснабжения следует осуществить от водопровода, проходящего в 550 п. м. от земельного участка, по ул. Буденного.

Мероприятия по реконструкции магистрального водовода d 1200 мм, запланированные проектом внесения изменений в генеральный план Артемовского городского округа приморского края, в данном проекте не учитываются, так как от него не будет осуществляться подключение планируемого объекта.

Канализация

Планируемые для размещения объекты федерального значения, объекты регионального значения, объекты местного значения муниципального района и поселения

Генеральным планом Артемовского городского округа Приморского края строительство и реконструкция объектов водоотведения на территории проекта планировки не предусматривается.

Согласно СП 32.13330.2012 «Канализация. Наружные сети и сооружения» п.5.1.1 расчётное удельное среднесуточное водоотведение бытовых сточных вод принято равным удельному среднесуточному водопотреблению на хозяйственно-питьевые нужды без учета расхода воды на полив улиц и зеленых насаждений. Для рассматриваемого участка расчётный расход водоотведения составляет 179,28 $м^3$/сут. Наружные трубопроводы приняты по проекту из ВЧШГ, диаметром 200 мм.

В соответствии с техническими условиями на подключение к сетям водоснабжения и канализации объекта капитального строительства «Школа на 825 мест в районе ул. Светологорская в г. Артеме», сброс стоков хозяйственно-бытовой канализации предполагается осуществить в коллектор, проходящий в 1150 п. м. от земельного участка. По ул. Севастопольской и ул. Буденного запланировано строительство самотечной канализации, при условии ее строительства и обеспечения необходимой проходимости, подключение следует осуществить от данного трубопровода. Кроме того, для подключения объекта потребуется строительство второй нитки напорного коллектора от КНС № 5 до колодца гасителя, за пределами проекта планировки.

Ливневая канализация

Планируемые для размещения объекты федерального значения, объекты регионального значения, объекты местного значения муниципального района и поселения

Генеральным планом Артемовского городского округа Приморского края строительство и реконструкция объектов водоотведения на территории проекта планировки не предусматривается.

Дождевые стоки с территории проекта планировки, предусматривается удалять по рельефу, лотками, расположенными вдоль дорог до планируемого открытого водостока, запланированного Генеральным планом, с дальнейшим сбросом дождевых стоков в руч. Зыбунный.

Санитарная очистка

В связи с проектируемым строительством новой школы на 825 мест в Артемовском городском округе, предполагается увеличение объемов ОПП и ориентировочно составит 2359,5 м3 в год.

Сбор и доставку отходов будут осуществлять предприятия, специализирующиеся на сборе и транспортировке ОПП и имеющие обычный и специализированный транспорт.

Для застройки, оборудованной мусоропроводами, применяется система несменяемых сборников (емкостью 0,75 м3), устанавливаемых в мусороприемных камерах непосредственно под стволами мусоропроводов, что позволяет избежать ручной перегрузки ТБО. При использовании контейнеров на колесах проезды, по которым перемещаются контейнеры, должны иметь ровное дорожное покрытие. Уклоны и подъемы не должны превышать 8 %.

Очистку, мойку, дезинфекцию мусоропроводов необходимо проводить не реже 1 раза в месяц. При несменяемой системе сбора ТБО металлические контейнеры подлежат промывке в теплый период года не реже 1 раза в 10 дней.

Проектом предусматриваются мероприятия по сбору и удалению бытовых отходов традиционными методами.

Контейнеры устанавливаются на специально оборудованных площадках, имеющих твердое покрытие на уровне с землей и желательно огражденных зелеными насаждениями. Размер площадок должен быть рассчитан на установку необходимого количества, не более 5 и обеспечивать не только установку контейнеров, но и возможность складирования крупногабаритных отходов.

Контейнерные площадки должны быть удалены от жилых домов, детских дошкольных учреждений и т.п. на расстоянии не менее 20 м и не более 100 м; примыкать непосредственно к сквозным проездам, что обеспечивает легкий доступ к ним как жильцов, так и мусоровозного транспорта.

Для укрупненных расчетов предполагаемых объемов ОПП, контейнеров и мусоросборного транспорта использованы рекомендательные нормативы, приведенные в справочнике «Санитарная очистка населенных мест», М. 2005г, «Рекомендациях по определению норм накопления бытовых отходов для городов РСФСР», а также СП 42.13330.2011 (Актуализированная редакция СНиП 2.07.01-89* «Градостроительство. Планировка и застройка городов и сельских поселений).

Потребность в контейнерах определена как для жилого фонда, так и для объектов общественного назначения с учетом периодичности вывоза отходов.

Таблица 2.6.1 - Образование отходов в границах проекта планировки

Расчетный район	Население тыс. чел. на расч. срок	Норма накопления ТБО в м3/чел в год	Объем образования ТБО м3/год на расч. срок	Потребность в контейнерах шт. на расч. рок
1	2	3	4	5
Территория проекта планировки	0,825	2,86	2359,5	11

При принятой системе сбора отходов и дальности доставки на полигон рекомендуется использовать мусоровозы вместимостью кузова 20-70 м3. Благоустроенные проезды в новой застройке позволяют применять мусоровозный транспорт большей вместимости, оборудованный современными погрузочными устройствами.

Крупногабаритные отходы, в зависимости от форм складирования (площадка или бункер), собираются и вывозятся специализированным транспортом или самосвалами.

Ориентировочная потребность в мусоровозном транспорте для всех перевозчиков района в целом определяется по формуле:

М = Пгод/(365*Псут*Кисп), где

Пгод - количество ТБО, подлежащих вывозу в течение года, м3

Псут. - емкость кузова данного мусоровоза, м3;

К - коэффициент использования автопарка (0,7-0,8)

Суточная производительность мусоровоза определяется по формуле:

П сут. = Р*Е, где Р. - число рейсов в сутки

Е - количество отходов перевозимых за один рейс, м3.

Число рейсов мусоровоза определяется по формуле:

Р = (Т-(Тпз+То))/(Тпог+Траз.+2Тпрб), где

Т - продолжительность смены в час;

Тпз - время, затрачиваемое на подготовительно-заключительные операции в гараже, час;

То - время, затрачиваемое на нулевые пробеги, час;

Тпог. - продолжительность погрузки, час;

Траз продолжительность разгрузки, час;

Тпрб – время, затрачиваемое на пробег от места погрузки до места разгрузки или обратно, час.

Количество мусоровозов рассчитано исходя из объема накопления на расчетный срок проекта 2359,5 м3.

При использовании МКМ-45 с объемом кузова 20,6 м3

Р = (8-(1+0,25))/(4,06+0,16+2*1) = 1,08 рейсов

Псут = 1,08*20,6 = 22,25

М = 2359,5/365*22,25*0,8 = 1 мусоровоз

Таблица 2.6.2 - Потребность в специальном транспорте для санитарной очистки территории

Назначение транспорта	Ед. изм.	Количество расч. ср
Мусоровозы	Маш.	1
Уборочные (поливомоечные, подметально-уборочные, снегопогрузчики и др.)	Маш.	1
Малогабаритные тротуароуборочные	Маш.	1

Расчет потребности в спецмашинах произведен из расчета: уборочные – 60 маш. на 1 млн. м2 площади покрытия, малогабаритные тротуароуборочные – 25 маш. на 1 млн. м2 площади покрытия.

При расчете потребности в спецмашинах для механизированной уборки территорий в объем работ включена уборка максимальной площади улиц, дорог и тротуаров с усовершенствованными типами покрытий.

2.7 Уличная сеть и городской транспорт

Улично-дорожная сеть

В основу проектных решений по организации улично-дорожной сети вошли положения генерального плана Артемовского городского округа приморского края.

Улично-дорожная сеть проектируемого района формируется на основе магистральных улиц, обеспечивающих транспортные связи с центром населенного пункта и выходы на внешние дороги.

Для транспортного обслуживания территорий проектируемой застройки предусматривается строительство сети местных улиц и проездов, обеспечивающих внутриквартальные связи и выходы на прилегающие магистральные улицы.

Проектом предусматриваются следующие мероприятия по развитию улично-дорожной сети:

- реконструкция ул. Будённого от ул. Фрунзе до ул. Севастопольская, с доведением до параметров улицы районного значения, протяженностью 0,35 км;
- продление ул. Буденного, протяженностью 0,65 км;
- строительство улицы от ул. Фрунзе до проектируемой школы, общей протяженностью 0,39 км;
- строительство подъезда к существующему детскому саду протяженностью 0,07 км;
- строительство улицы вдоль юго-восточной, стороны протяженностью 0,92 км.

В таблице 2.7 приводится краткая характеристика улично-дорожной сети на расчетный срок.

Таблица 2.7.1 - Основные параметры улично-дорожной сети проектируемого района

Наименование автомобильных дорог и улиц	Протяженность, км	По типу покрытия		Ширина проезжей части, м /число полос движения
		а/б	из щебня и гравия, не обработанных вяжущими	
Общая протяженность улично-дорожной сети		4,4 км		
Общая протяженность магистральных улиц и дорог		2,9 км		

Запроектированная улично-дорожная сеть предусматривает:

- дополнительные транспортные связи с центральной частью города и выходы на внешние магистрали;
- транспортную доступность всей территории жилого района;
- устройство дублирующих местных проездов к объектам массового тяготения.

Городской транспорт

После размещения общеобразовательной организации, в границах проекта планировки формируется общественно-деловая зона - объект социального и культурно-бытового обслу-

живания населения. Проектом предусматривается организация парковочных мест общей вместимостью 10 машино/мест и общей площадью 250 м2.

Основные пешеходные связи в районе поддерживаются сетью пешеходных дорожек и тротуаров, организованных вдоль транспортных магистралей и по направлениям от кварталов жилой застройки к центрам массового тяготения населения – спортивным комплексам, объектам делового и коммерческого назначения, зонам парков и скверов.

Проектом не предусмотрено размещение дополнительных АЗС и СТО.

2.8. Инженерная подготовка территории

Проектом предусматривается вертикальная планировка территории.

Схема вертикальной планировки предусматривает обеспечение удобного и безопасного движения транспорта и пешеходов путем придания улицам и дорогам нормативных уклонов. Для обеспечения поверхностного стока улицам придается минимально допустимый уклон для асфальтобетонных покрытий - 4‰.

2.9. Планировочные ограничения

Санитарно-защитные зоны инженерной и транспортной инфраструктуры

Согласно СанПиН 2.2.1/2.1.1.1200-03 «Санитарно-защитные зоны и санитарная классификация предприятий, сооружений и иных объектов»:

- для автомагистралей, линий железнодорожного транспорта, метрополитена, гаражей и автостоянок, а также вдоль стандартных маршрутов полета в зоне взлета и посадки воздушных судов устанавливается расстояние от источника химического, биологического и/или физического воздействия, уменьшающее эти воздействия до значений гигиенических нормативов (далее - санитарные разрывы). Величина разрыва устанавливается в каждом конкретном случае на основании расчетов рассеивания загрязнения атмосферного воздуха и физических факторов (шума, вибрации, электромагнитных полей и др.) с последующим проведением натурных исследований и измерений.

- в санитарно-защитной зоне не допускается размещать: жилую застройку, включая отдельные жилые дома, ландшафтно-рекреационные зоны, зоны отдыха, территории курортов, санаториев и домов отдыха, территорий садоводческих товариществ и коттеджной застройки, коллективных или индивидуальных дачных и садово-огородных участков, а также других территорий с нормируемыми показателями качества среды обитания; спортивные сооружения, детские площадки, образовательные и детские учреждения, лечебно-профилактические и оздоровительные учреждения общего пользования.

Охранные зоны объектов инженерной и транспортной инфраструктуры

Охранные зоны объектов электросетевого хозяйства

В целях обеспечения нормальных условий эксплуатации объектов инженерной инфраструктуры, исключения возможности их повреждения устанавливаются охранные зоны таких объектов (согласно «Правилам установления охранных зон объектов электросетевого хозяйства и особых условий использования земельных участков, расположенных в границах таких зон» (Постановление правительства РФ от 24.02.2009 г. № 160).

В границах территорий проекта проходят следующие воздушные линии электропередачи с охранными зонами:

- ВЛ – 0,4 кВ – 2 м;
- ВЛ – 6 кВ – 10 м ;

Охранная зона вдоль воздушных линий электропередачи устанавливается в виде воздушного пространства над землей, ограниченного параллельными вертикальными плоскостями, отстоящими по обе стороны линии на расстоянии от крайних проводов по горизонтали.

Вдоль подземных кабельных линий электропередачи охранная зона устанавливается в виде части поверхности участка земли, расположенного под ней участка недр (на глубину, соответствующую глубине прокладки кабельных линий электропередачи), ограниченной параллельными вертикальными плоскостями, отстоящими по обе стороны линии электропередачи от крайних кабелей на расстоянии 1 метра.

В охранной зоне линий электропередачи запрещается проводить действия, которые могли бы нарушить безопасность и непрерывность эксплуатации или в ходе которых могла бы возникнуть опасность по отношению к людям. В частности, запрещается:

- размещать хранилища горючесмазочных материалов;
- устраивать свалки;
- проводить взрывные работы;
- разводить огонь;
- сбрасывать и сливать едкие и коррозийные вещества и горючесмазочные материалы;
- набрасывать на провода опоры и приближать к ним посторонние предметы, а также - подниматься на опоры;
- проводить работы и пребывать в охранной зоне воздушных линий электропередачи во время грозы или экстремальных погодных условиях.

В пределах охранной зоны воздушных линий электропередачи без согласия организации, эксплуатирующей эти линии, запрещается осуществлять строительные, монтажные и поливные работы, проводить посадку и вырубку деревьев, складировать корма, удобрения, топливо и другие материалы, устраивать проезды для машин и механизмов, имеющих общую высоту с грузом или без груза от поверхности дороги более 4 м.

Охранные зоны сетей теплоснабжения

Охранные зоны тепловых сетей устанавливаются вдоль трасс прокладки тепловых сетей в виде земельных участков шириной, определяемой углом естественного откоса грунта, но не менее 3 метров в каждую сторону, считая от края строительных конструкций тепловых сетей или от наружной поверхности изолированного теплопровода бесканальной прокладки согласно Приказу Минстроя РФ от 17.08.1992 № 197 «О типовых правилах охраны коммунальных тепловых сетей».

Охранные зоны сетей водоснабжения

Согласно СанПиН 2.1.4.1110-02 «Зоны санитарной охраны источников водоснабжения и водопроводов питьевого назначения» при отсутствии грунтовых вод ширину санитарно-защитной полосы следует принимать по обе стороны от крайних линий водопровода не менее 10 м при диаметре водоводов до 1 000 мм.

Охранные зоны сетей водоотведения

Для сетей канализации устанавливаются минимальные расстояния до зданий и сооружений согласно СП 42.13330.2011 «Градостроительство. Планировка и застройка городских и сельских поселений. Актуализированная редакция СНиП 2.07.01-89*». До фундаментов зданий и сооружений от сетей напорной канализации – 5 м.

Охранные зоны водных объектов

В целях предотвращения загрязнения, засорения, заиления морей, рек, ручьев, каналов, озер, водохранилищ, и истощения их вод, а также сохранения среды обитания водных биологических ресурсов и других объектов животного и растительного мира вдоль береговой линии (границы водного объекта) устанавливается специальный режим

Самая читаемая газета города Артёма
ВЫБОР
Среда, 13 декабря 2017

осуществления хозяйственной и иной деятельности указанных водных объектов – водоохранные зоны.

В границах водоохранных зон устанавливаются прибрежные защитные полосы, на территориях которых вводятся дополнительные ограничения хозяйственной и иной деятельности.

Таблица 2.9.1 – Охранные зоны водных объектов в границах проекта планировки

Наименование водного объекта	Длина, км	Водоохранная зона, м	Прибрежная защитная полоса, м
1	2	3	4
руч. Зыбунный	10	50	50

Землепользование и застройка в зонах охраны водных объектов регламентируется действующим законодательством Российской Федерации.

Минерально-сырьевые ресурсы

В границах рассматриваемой территории особо минерально-сырьевые ресурсы отсутствуют (Приложение 5).

2.10. Результаты оценки воздействия на окружающую среду

Экологическое состояние окружающей среды

Состояние атмосферного воздуха и оценка влияния планируемых объектов

Состояние воздушного бассейна является одним из основных экологических факторов, определяющих экологическую ситуацию и условия проживания населения.

Состояние атмосферного воздуха определяется условиями циркуляции и степенью хозяйственного освоения рассматриваемой территории, а также характеристиками фонового состояния атмосферы.

В границах г. Артем на рассматриваемой территории, а также на смежной территории производственные территории и объекты отсутствуют.

Производственные и коммунально-складские территории сосредоточены главным образом в северной части города.

Основные источники загрязнения атмосферного воздуха

Опасность загрязненного воздуха обусловлена наличием разнообразных загрязняющих веществ, приводящих к комбинированному их действию, возможностью массированного воздействия, непосредственным проникновением загрязнителей воздуха во внутреннюю среду организма, трудностью защиты от загрязненного воздуха, который действует на все группы населения круглосуточно.

Основное влияние на атмосферный воздух оказывают выхлопные газы от автотранспорта. Все работы по новому строительству носят в границах рассматриваемых территорий кратковременный и локальный характер. Выбросы при проведении строительных работ не окажут влияния на создание фонового загрязнения атмосферы, а также не вызовут экологических последствий в прилегающих территориях.

Питьевое водоснабжение и санитарно-гигиеническое состояние его источников

Согласно действующим стандартам, питьевая вода должна быть безопасна в эпидемиологическом, радиационном отношении, безвредна по химическому составу и иметь благоприятные органолептические свойства. Качество воды определяется рядом показателей (содержание тех или иных примесей), предельно допустимые значения (нормативы) которых задаются соответствующими нормативными документами.

Проектом планировки предусматривается обеспечить централизованным водоотведением всю планируемую общественную застройку.

Для предупреждения различных заболеваний и инфекций, необходимо проводить регулярный контроль качества воды, проводить своевременные мероприятия по ремонту водозаборных сооружений, применять современные средства по очистке и обеззараживанию воды, позволяющие изменить исходное качество воды, привести его в соответствие с гигиеническими нормами.

Физические факторы окружающей среды и оценка влияния планируемых объектов

К физическим факторам окружающей среды, подверженным трансформации в результате деятельности человека относятся шум, вибрация, электромагнитные поля и радиация, которые способны оказывать серьезное влияние на здоровье человека и могут являться причиной астеновегетативных нарушений и ряда профессиональных заболеваний.

1. Электромагнитное загрязнение

Источники электромагнитного излучения

Основными источниками электромагнитных излучений промышленной частоты (50/60 Гц) на рассматриваемой территории являются элементы токопередающих систем различного напряжения (линии электропередачи).

В границах проекта планировки проходят воздушные линии электропередачи 0,4-6 кВ.

Провода работающей линии электропередачи создают в прилегающем пространстве электрическое и магнитное поля промышленной частоты.

Воздушные линии электропередачи напряжением 0,4 и 6 кВ не оказывают электромагнитного воздействия на здоровье населения, из-за низкого напряжения.

2. Шумовое загрязнение

Звуковые волны делят на полезные звуки и шум. Предельный уровень шумового давления, длительность которого не приводят к преждевременным повреждениям органов слуха, равен 80–90 дБ. Если уровень звукового давления превышает 90 дБ, то это постепенно приводит к частичной, либо полной глухоте.

Источники шумового загрязнения

Допустимый уровень шума, создаваемый любыми видами транспорта, в соответствии с санитарными нормами (СН 2.2.4/2.1.8.562–96) для территорий, непосредственно прилегающим к жилым домам, зданиям поликлиник, детских дошкольных учреждений, школ, библиотек, обращенных в сторону шума, должен составлять не более 55 дБА (максимально – 70 дБА) в дневное время и не более 45 дБА (максимально – 60 дБА) – в ночное.

Уровень шума на улицах зависит, в основном, от интенсивности транспортного потока, его состава и скорости, а также от состояния дорожного покрытия и технического состояния автотранспорта.

Шумовое воздействие на здоровье населения автотранспорт не оказывает, по причине его малого количества.

3. Радиационное загрязнение

Радиационная обстановка на территории не изменилась, осталась стабильной, радиационных аварий не зарегистрировано, профессиональных заболеваний и лучевых травм не выявлено.

Источники радиационного загрязнения

Промышленные источники ионизирующего излучения на территории отсутствуют.

Основными источниками облучения населения на территории остаются природные источники. Облучение населения природными источниками ионизирующего излучения фор-

мируется за счет природных радионуклидов, содержащихся в среде обитания людей (строительные материалы, воздух, почва и прочее).

Состояние почв и оценка влияния планируемых объектов

Почва является местом сосредоточения всех загрязняющих веществ, главным образом поступающих с воздухом. Перемещаясь воздушными потоками на большие расстояния от места выброса, они возвращаются с атмосферными осадками, загрязняя почву и растительность, вызывая разрушения самой экосистемы. Также почва является важнейшим объектом биосферы, где происходит обезвреживание и разрушение подавляющего большинства органических, неорганических и биологических загрязнений окружающей среды. Уровень загрязнения почвы оказывает заметное влияние на контактирующие с ней среды: воздух, подземные и поверхностные воды, растения.

Нарушенными считают почвы, утратившие свое плодородие и ценность в связи с хозяйственной деятельностью человека. Почвы нарушаются в результате образования карьерных выемок, траншей и трасс трубопроводов, ликвидированных предприятий, строительства промышленных площадок и транспортных коммуникаций и др.

Решение вопросов охраны окружающей среды требует выполнения на современном уровне комплекса мероприятий по совершенствованию схемы санитарной очистки и уборки населенных мест.

В связи со значительным увеличением в последние годы объема образующихся бытовых отходов и изменением их структуры вопрос хранения и утилизации приобрел большую актуальность.

В целом, для реализации мер по охране объектов окружающей среды и повышения эффективности, гигиенических и природоохранных мероприятий важное значение имеет районирование территорий города по степени опасности загрязнения почв химическими веществами и на основании этого – определение участков, требующих первоочередного внимания и капиталовложений.

В первую очередь это относится к наиболее значимым территориям (зон повышенного риска) – спортивным, игровым, детским площадкам жилой застройки, площадкам отдыха, зонам рекреации.

Основные источники загрязнения почв

Источниками загрязнения почвенного покрова на территориях являются твердые и жидкие бытовые отходы.

К твердым бытовым отходам относятся:
- мусор (домовые отходы);
- уличный смет;
- отходы торговых предприятий;
- отходы и отбросы животного происхождения;
- строительный мусор.

К жидким отходам относятся:
- сточные воды.

Состояние зеленого фонда и оценка влияния планируемых объектов

Зеленые насаждения общего пользования

Проектом предусматривается озеленение территории с организацией благоустройства в границах проекта планировки.

Зеленые насаждения специального назначения

Проектом предусматривается организация зеленых насаждений специального назначения в границах проекта планировки вдоль улицы районного значения Фрунзе.

В северо-западной части территории проекта планировки между участком под строительство здания школы и городской магистралью общегородского значения - ул. Фрунзе планируется организация санитарно-защитного озеленения, посадка которого обусловлена наличием планировочных ограничений - санитарного разрыва автомагистрали. В соответствии с Генеральным планом Артемовского городского округа (утв. постановление Администрации Приморского края «О внесении изменений в генеральный план Артемовского городского округа Приморского края» № 277-па от 7.07.2017 г.) санитарный разрыв для улицы Фрунзе составляет 100 м.

Следовательно, с целью обеспечения возможности сократить санитарный разрыв автомагистрали проектом предлагается посадка санитарно-защитного озеленения вдоль ул. Фрунзе, что поможет увеличить зону размещения образовательного учреждения на земельном участке с кадастровым номером 25:27:030104:5018.

Для сокращения санитарного разрыва автомагистрали насаждения санитарно-защитного озеленения должны быть преимущественно «фильтрующего» типа.

Рекомендуется располагать насаждения так, чтобы обеспечить чередование открытых и закрытых (занятых посадками деревьев и кустарников) пространств, что будет способствовать рассеиванию газообразных выбросов. Возникающие при этом горизонтальные и вертикальные потоки воздуха будут способствовать успешному проветриванию территории.

Размещаемые в санитарном разрыве насаждения должны выполнять одновременно две задачи: защищать атмосферный воздух территории от загрязнения и защищать себя от повреждений выбросами.

2.11. Перечень мероприятий по снижению возможного негативного воздействия намечаемой хозяйственной деятельности на окружающую среду и рациональному использованию природных ресурсов

Мероприятия по охране атмосферного воздуха

Воздействие на атмосферный воздух в период строительства является временным. Работы, связанные с пылением инертных материалов и выбросами отработавших газов строительной техники, будут производиться временно. Выбросы в атмосферу в период строительства образуются при автотранспортных, выемочно-погрузочных работах, разгрузке строительных материалов, при проведении сварочных работ. При работе автотранспорта и дорожно-строительной техники на строительной площадке от ДВС образуются отработанные газы, содержащие вредные вещества: оксид углерода, углеводороды, окислы азота, сернистый ангидрид, сажу, бензапирен и другие. В результате взаимодействия колес автотранспорта с полотнами дороги и сдува с поверхности материала, груженого в кузов машин, при выемки грунта, разгрузке самосвалов, планировочных работах выделяется пыль. При проведении сварочных работ образуется сварочный аэрозоль, включающий оксид железа, марганец и его соединения, фтористый водород.

Для снижения загрязнения атмосферы в период строительства предлагаются следующие организационные мероприятия в зоне производства строительных работ:

- при необходимости ограничивать скорость движения автотранспорта, количество одновременно работающей техники;
- осуществлять периодический контроль за содержанием загрязняющих веществ в выхлопных газах;
- допускать к эксплуатации только полностью исправные машины и механизмы.

Мероприятия по охране здоровья населения от физического воздействия

Проектом предлагаются следующие мероприятия, направленные на улучшение состояния окружающей среды:

Электромагнитное загрязнение

При соблюдении охранных зон линий электропередачи, согласно Санитарным нормам и правилам «Защита населения от воздействия электрического поля, создаваемого воздушными линиями электропередачи переменного тока промышленной частоты» от 28 февраля 1984 г. № 2971-84 защита населения от воздействия электрического поля воздушных линий электропередачи напряжением 220 кВ и ниже, удовлетворяющих требованиям Правил устройства электроустановок и Правил охраны высоковольтных электрических сетей, не требуется.

Шумовое загрязнение

Для защиты застройки от шума и выхлопных газов автотранспорта предусматривается организация зеленых насаждений.

Радиационное загрязнение

- обеспечивать производственный контроль радиационного качества воды водоисточников в соответствии с требованиями нормативных документов, а также необходимо соблюдать государственные санитарно-эпидемиологические правила и нормативы ФЗ «О санитарно-эпидемиологическом благополучии населения» № 52-ФЗ от 30.03.99 и ФЗ «О радиационной безопасности населения» № 3-ФЗ от 09.01.96;
- соблюдение требований СанПиН 2.6.1.2523-09 «Нормы радиационной безопасности (НРБ-99/2009).

Мероприятия по охране и рациональному использованию земельных ресурсов и почвенного покрова

Рекомендуется проводить регулярные проверки санитарного состояния территорий общественных зон, осуществлять постоянную уборку территорий.

Проектом предусматриваются мероприятия по сбору и удалению бытовых отходов традиционными методами. Сбор и доставку отходов будут осуществлять предприятия, специализирующиеся на сборе и транспортировке ТБО и имеющие обычный и специализированный транспорт.

Раздел 3 Основные технико-экономические показатели

Показатели	Единица измерения	Современное состояние 2017 г.	По проекту 2021 г.
1 Территория			
1.1 Площадь проектируемой территории - всего	га	6,85	6,85
объектов социального и культурно-бытового обслуживания населения	га	-	6,41
рекреационных зон	га	6,85	0,44
1.2 Плотность жилой застройки	тыс. кв. м общей площади /га	-	-
2 Население			
2.1 Численность населения проекта	тыс. чел.	-	-
2.2 Плотность населения в границах проекта планировка	чел./га	-	-
2.3 Плотность населения в границах жилой застройки проекта планировка	чел./га	-	-
3 Жилищный фонд			
3.1 Общая площадь жилых домов	тыс. кв. м общей площади	-	-
3.2 Существующий сохраняемый жилищный фонд	тыс. кв. м общей площади	-	-
3.3 Убыль жилищного фонда – всего	то же	-	-
3.4 Новое жилищное строительство - всего	то же	-	-
4 Объекты социального и культурно-бытового обслуживания			
Общеобразовательные школы - всего	место	-	825
5 Транспортная инфраструктура			
5.1 Протяженность улично-дорожной сети - всего	км	-	-
магистральные улицы из них: районного значения	км км	-	-
улицы и проезды местного значения	км	-	-
5.2 Протяженность линий общественного пассажирского транспорта - всего в т. ч. автобус и маршрутные такси	км км	-	-
5.3 Гаражи и стоянки для хранения легковых автомобилей в т. ч. временного хранения	машино-мест машино-мест		10 10
6 Инженерное оборудование и благоустройство территории			
6.1 Водопотребление - всего	тыс. куб. м/сутки	-	0,179
6.2 Водоотведение - всего	то же	-	0,179
6.3 Электропотребление	МВт-ч/год	–	1 164

6.4 Общее потребление тепла на отопление, вентиляцию, горячее водоснабжение проектируемой застройки	тыс. Гкал/год	н/д	4,67
6.5 Количество твердых бытовых отходов (в том числе утилизируемых)	тыс. $м^3$/год	-	0,006
7 Охрана окружающей среды			
7.1 Озеленение санитарно-защитных зон	га	-	0,53
7.2 Территории, требующие проведения специальных мероприятий по охране окружающей среды	га	-	0,53

Раздел 4. Перечень основных факторов риска возникновения чрезвычайных ситуаций природного и техногенного характера, мероприятий по предупреждению и минимизации их последствий. Мероприятия по гражданской обороне

Анализ возможных последствий воздействия современных средств поражения и чрезвычайных ситуаций на функционирование проектируемой территории заключается в рассмотрении вопросов концепции плана ГОЧС.

Концепция плана ГОЧС определяется присвоенной группой по гражданской обороне, и опирается на сложившееся зонирование территории, и размещение отдельно стоящих, отнесенных к категории по ГО организаций и предприятий, продолжающих работу в военное время, а также исходит из возможной обстановки на территории муниципального образования и определяет мероприятия по защите населения – эвакуации и рассредоточении, обеспечению защитными сооружениями ГО, и включает мероприятия по подготовке к работе в военное время, к восстановлению нарушенного производства и подготовке системы управления, оповещения и связи.

Концепция плана гражданской обороны опирается на требования СП 165.1325800.2014 Инженерно-технические мероприятия по гражданской обороне. Актуализированная редакция СНиП 2.01.51-90 «Инженерно-технические мероприятия гражданской обороны» и включает следующие позиции:

- спасение населения, которое включает прием эвакуированных, обеспечение защитными сооружениями наибольшей работающей смены действующих в военное время предприятий, учреждений и дежурного персонала, руководства и соединений ГО;
- повышение устойчивости функционирования проектируемого территории в мирное время, которое обеспечивается рациональным размещением объектов экономики и другими градостроительными методами;
- обеспечение защиты от последствий аварий на химически-, взрыво и пожароопасных объектах градостроительными методами, а также использование специальных приемов при проектировании и строительстве инженерных сооружений;
- защиту от потенциально опасных природных и техногенных процессов;
- целесообразное размещение транспортных объектов с учетом вопросов ГО и ЧС;
- размещение и развитие систем связи и оповещения;
- возможность спасения населения, которое включает его эвакуацию и временное размещение в специально оборудованных пунктах.

Также учитывается ответ на запрос №710-4-2 от 04.10.2017 г. Главного управления МЧС России по Приморскому краю об инженерно-технических мероприятиях по гражданской обороне (Приложение 4).

4.1. Перечень возможных последствий воздействия современных средств поражения и ЧС техногенного и природного характера

Территория расположена в районе ул. Светлогорской в г. Артем Приморского края.

Территория с севера–востока ограничена территорией коррекционной школы интерната для слабовидящих детей и территорией детского сада «Тигренок», с севера-запада - территория свободная от застройки и далее ручей Зыбунный, с юго-востока – жилая застройка микрорайона по ул. Светлогорской, с юго-запада – территория свободная от застройки и далее ручей Зыбунный.

На момент разработки документации территория является свободной от застройки.

В границах проекта планировки предусмотрено размещение общеобразовательного объекта на 825 мест. В результате размещения общеобразовательной организации, в границах проекта планировки формируется территория объектов начального и среднего образования под объект социального обслуживания населения общей площадью 6,41 га., территория озеленения специального назначения, площадью 0,44 га.

На территории школы предусмотрены объекты для спорта, площадки для отдыха, занятий на открытом воздухе.

Пребывание постоянного населения в границах проектирования не предусматривается.

Территория проекта планировки не отнесена к группе по гражданской обороне, итак как расположена в границах некатегорированного города Артем, согласно «Перечня городов и иных населенных пунктов, отнесенных к группам по гражданской обороне», утвержденного распоряжением Правительства Российской Федерации от 16.03.2011 года № 434-рс. Объектов, отнесенных к категории по ГО, на проектируемой территории нет. Объекты, продолжающие работу в военное время – отсутствуют.

Согласно СП 165.1325800.2014 Инженерно-технические мероприятия по гражданской обороне. Актуализированная редакция СНиП 2.01.51-90, территория проекта планировки не попадает в зоны возможного химического, радиоактивного загрязнения и катастрофического затопления.

На разрабатываемой территории после нанесения удара современными средствами поражения, вероятным противником, возможно частичное или полное разрушение зданий и сооружений, причиняя ощутимый ущерб экономике города. Электроснабжение, связь, инженерные коммуникации и сооружения, объекты жизнеобеспечения могут быть частично или полностью уничтожены.

Угрозу территории проекта планировки могут нанести террористические группы. Терроризм стал одним из наиболее опасных вызовов безопасности общества. К основным угрозам террористического характера, относятся преступления в форме подрыва заряда взрывчатого вещества.

Реализация террористических угроз может привести к нарушению на длительный срок нормальной эксплуатации градообслуживающих объектов и сооружений, к созданию атмосферы страха, к большому количеству жертв.

Так как на территории проектирования постоянное население отсутствует, эвакуация в военное время не производится.

4.2. Перечень основных факторов риска возникновения чрезвычайных ситуаций

Выявление основных факторов риска возникновения ЧС природного и техногенного характера на проектируемой территории и их последующий учет позволит обоснованно и с высокой эффективностью планировать возможность использования территорий для рационального размещения строений и сооружений транспортной и инженерной инфраструктур. Оценка степени опасности (риска) данных факторов создаст предпосылки комплексного осуществления мероприятий по снижению рисков возникновения и смягчению последствий ЧС.

С учетом суммарного значения источников опасности природного и техногенного характера, территория проекта планировки, согласно СНиП 11-112-2001 (приложения Г), отнесена к зоне жесткого контроля, где необходима оценка целесообразности мер по уменьшению риска на всех стадиях проектирования, а так же при строительстве и эксплуатации объектов.

4.2.1. Перечень возможных ЧС техногенного характера

К чрезвычайным ситуациям техногенного характера, которые могут оказать негативное влияние на жизнь и здоровье людей на территории проекта планировки, относятся, аварии на коммунально-энергетических сетях, а так же дорожно-транспортные происшествия.

Потенциально опасные объекты на территории проектирования не расположены. Рядом расположенных опасных объектов нет.

Дорожно-транспортные происшествия

С северо-западной стороны проходит автомобильная дорога регионального значения соединяющая трасу А-370 «Уссури» и г. Находка (Приморский край). В границах г. Артем, данная дорога относиться к магистральным улицам районного значения – ул. Фрунзе. С восточной стороны проходит ул. Будённого.

На проектируемой территории могут произойти транспортные ЧС, связанные с авариями на легковом автомобильном транспорте. Аварии с участием грузового автотранспорта возможны с малой долей вероятности.

Основными причинами возникновения дорожно-транспортных происшествий являются:
- нарушение правил дорожного движения;
- техническая неисправность транспортных средств;
- человеческий фактор;
- качество покрытий (низкое сцепление, особенно зимой и др. факторы);
- неровное покрытие с дефектами, отсутствие горизонтальной разметки и ограждений на участках, требующих особой бдительности водителя;
- недостаточное освещение дорог.

Нередко причиной аварий и катастроф становится управление автотранспортом лицами в нетрезвом состоянии.

Также можно прогнозировать увеличение количества ДТП ввиду следующих предпосылок:
- увеличение средней скорости движения за счет роста парка иномарок;
- низкой квалификация водителей (более 80% дорожно-транспортных происшествий);
- несвоевременного ремонта дорожных покрытий и дорожной инфраструктуры.

Аварии на коммунально-энергетических сетях

Аварии на коммунально-энергетических сетях проектируемой территории могут возникнуть вследствие неисправности (износа) элементов сетей, в результате нарушения требований правил технической эксплуатации и техники безопасности, правил пожарной безопасности при работе с применением открытого огня, складирования, хранении и использовании горюче-смазочных материалов и т.п.

ЧС будут носить локальный характер. Влияние ЧС на жизнедеятельность населения будет обусловлено различными факторами (время, и место аварии, вид коммунально-энергетической сети, размеры и степень развития аварии и др.).

Крупные аварии на коммунально-энергетических сетях и объектах могут вызвать прекращение (нарушение) тепло-, водо- или электроснабжения на время ликвидации аварии, что наиболее опасно при отрицательных температурах.

4.2.2. Перечень возможных ЧС природного характера

Согласно ГОСТ Р 22.0.06-95 «Источники природных чрезвычайных ситуаций. Поражающие факторы» опасными природными процессами на территории проекта планировки являются: землетрясения, атмосферные осадки, сильные ветры (ураганы), а так же морозы.

Землетрясения

В целом территория г. Артем относится к сейсмическому району с расчетной сейсмической активностью в баллах шкалы MSK-64 для средних грунтовых условий и трех степеней сейсмической опасности А(10 %), В(5 %), С(1 %) в баллах:
- Артем А(10 %) - 6, В(5 %) - 6, С(1 %) - 7 баллов.

Согласно СП 115.13330.2016 Геофизика опасных природных воздействий. Актуализированная редакция СНиП 22-01-95 проектируемая территория относится к опасной зоне действия землетрясений. В связи с этим при строительстве зданий и сооружений должна предусматриваться сейсмоустойчивость рассчитанная на 7 баллов.

Для повышения устойчивости строений современное проектирование и строительство должны вестись с учетом сейсморайонирования, а в районах старой застройки необходимы обследования всех строений с целью их реконструкции.

При размещении жилых, общественных, производственных зданий и сооружений следует руководствоваться в соответствии со сводом правил СП 14.13330.2011 «СНиП II-7-81. Строительство в сейсмических районах» (утв.приказом Министерства регионального развития РФ от 27.12.10 г. № 779).

Сильные ветры (ураганы)

Согласно СНиП 22-01-95 «Геофизика опасных природных воздействий» территория проекта планировки относится к умеренно опасной зоне действия ураганов, так как скорость ветра может достигать 25 - 30 м/с, при этом площадь поражения территории варьируется от 70 до 100%.

Ветровые явления свыше 30 м/с возможны с малой долей вероятности.

Сильные ветры, как правило, сопровождаются обильными осадками.

Поражающий фактор природной ЧС, источником которой является ураган, имеет аэродинамический характер. Характер действия поражающего фактора - вибрация.

Воздействие ураганов на здания, сооружения и людей вызывается скоростным напором воздушного потока и продолжительностью его действия. Степень разрушения объекта определяется превышением фактической скорости ветра над расчетной в месте его расположения.

Шквалистый и сильный ветер характерен для территории г. Артем с начала весны до середины осени. Ураганы в сочетании с пыльной бурей обладают большой разрушительной силой, в результате которой возможно:
- разрушение и повреждение гражданских, сельскохозяйственных и промышленных сооружений, объектов инфраструктуры;
- порыв линий связи и электропередач;
- возникновение массовых пожаров в населенных пунктах с плотной деревянной застройкой;
- снос кровли и домов, поражение людей хаотично движущимися осколками.

Атмосферные осадки

В летний период осадки носят как обложной, так и ливневый характер.

Наблюдаются продолжительные дожди в течении 2-х и более суток, а так же сильные ливневые дожди с интенсивностью выпадения осадков 30 мм/час и более.

В течение года на рассматриваемой территории возможно возникновение туманов с видимостью 50 м и менее.

Наиболее вероятно возникновение сильного снегопада с ноября по февраль.

Возможны снегопады, превышающие 20 мм за 12 часов и более.

Общая или низовая метель при средней скорости ветра может достигать 15 м/сек и более и видимости 500 м и менее.

При выпадении атмосферных осадков (снега) в зимнее время года более 40 см затрудняется движение по автомобильным дорогам, происходит их временное закрытие.

При несвоевременной уборке снега затрудняется движение автотранспортных средств. Для ликвидации последствий возможной ЧС потребуется значительное время от 18 до 24 часов и более, а также привлечение специальной снегоуборочной техники.

В результате выпадения сильных осадков как в летний так и в зимний период возможно возникновение следующих чрезвычайных ситуаций:
- налипание снега на линии электропередач с последующим обрывом;
- парализующее воздействие как на внутригородской, так и на междугородний транспорт;
- создание аварийной остановки на дорогах.

Сильные морозы (низкие температуры)

На территории проекта планировки возможны сильные морозы до -35 ºС и ниже. Максимально низкие температуры воздуха могут опускаться до -50 ºС.

Низкие температуры могут держаться в течении 5 – 10 суток.

В результате продолжительных низких температур атмосферного воздуха, возможны нарушения функционирования систем ЖКХ, электроэнергетики, аварийные остановки теплоснабжения, а так же усугубление обстановки связанной с бытовыми пожарами, в результате большего использования обогревательных приборов.

4.3. Инженерно-технические мероприятия гражданской обороны, мероприятия по предупреждению ЧС природного и техногенного характера и минимизации их последствий

Раздел ИТМ ГОЧС является составной частью проекта планировки территории в границах города Артем, разработан в соответствии с нормативными документами и на основании исходной информации, предоставленной городскими органами, уполномоченными на решение вопросов ГО и ЧС.

Инженерно-технические мероприятия ГОЧС направлены на обеспечение безопасности жителей в военное время и защиту населения от воздействий чрезвычайных ситуаций природного и техногенного характера в мирное время.

Согласно СП 165.1325800.2014 Инженерно-технические мероприятия по гражданской обороне. Актуализированная редакция СНиП 2.01.51-90, в проекте планировки учтены все нормативные требования по зонированию территории для проведения спасательных и восстановительных работ.

На территории проекта планировки необходим мониторинг окружающей среды и прогнозирования чрезвычайных ситуаций (ЧС), как один из важнейших элементов системы безопасности, направленных на предупреждение и ликвидацию ЧС.

Локализация и ликвидация возможных чрезвычайных ситуаций на территории проектирования будут осуществляться силами и средствами аварийно-спасательных формирований, силами ликвидации ЧС инженерных и дорожных формирований, базирующихся на территории города Артем.

Маршрутами ввода сил и средств ликвидации ЧС будут являться автодороги существующей сети наиболее благоприятные для движения.

4.3.1. Инженерно-технические мероприятия гражданской обороны

Территория проекта планировки не отнесена к группе по гражданской обороне, итак как расположена в границах некатегорированного города Артем, согласно «Перечня городов и иных населенных пунктов, отнесенных к группам по гражданской обороне», утвержденного распоряжением Правительства Российской Федерации от 16.03.2011 года № 434-рс. Объектов, отнесенных к категории по ГО, на проектируемой территории нет. Объекты, продолжающие работу в военное время – отсутствуют.

Так как на территории проектирования постоянное население отсутствует, эвакуация в военное время не производится. Маршруты эвакуации с территории проектирования не разрабатываются.

Пункты гражданской обороны, разворачиваемые в военное время

Существующее состояние

Так как территория проектирования на момент разработки документации является свободной от застройки, пункты гражданской обороны в её границах – отсутствуют.

Проектные предложения

Размещение пунктов гражданской обороны на территории планируемого общеобразовательного объекта не предусматривается.

Защитные сооружения ГО

Существующее состояние

Так как территория проектирования на момент разработки документации является свободной от застройки , защитные сооружения гражданской обороны отсутсвуют.

Проектные предложения

Строительство ЗС ГО на территории проекта планировки не предусматривается.

Несмотря на это, при строительстве общеобразовательного объекта необходимо комплексно использовать подземное пространство, предусматривать усиленные подземные перекрытия, которые при необходимости можно (при конструктивных решениях) быстро дооборудовать, довести защитные характеристики до нужного уровня, позволяющего использовать их для укрытия населения.

Мероприятия по светомаскировке

Существующее состояние

Согласно СП 165.1325800.2014 Инженерно-технические мероприятия по гражданской обороне. Актуализированная редакция СНиП 2.01.51-90 Приморский край включен в зону светомаскировки, поэтому на проектируемом объекте необходимо предусматривать светомаскировочные мероприятия.

Так как на территории проекта планировки нет производственных объектов, маскировке подлежат только объекты и здания социально-бытового значения, а так же жилые дома.

В военное время необходимо предусмотреть мероприятия по светомаскировке в двух режимах работы: полное затемнение и частичное затемнение. Режим частичного затемнения является подготовительным периодом к введению режима полного затемнения и предусматривает выполнение маскировки наружного освещения основных улиц, дорог, территории детских, школьных, административных и лечебно-оздоровительных учреждений путем выключения половины светильников.

В режиме частичного затемнения должны работать светильники над входами в здания. Управление наружным освещением осуществляется централизованно с пультов диспетчерских пунктов. При этом должна быть исключена возможность их местного включения.

Маскировка внутреннего освещения отдельных зданий жилого, и культурно-бытового назначения производится в основном установкой на светильниках защитных абажуров, козырьков и маскировкой щитами, ставнями и экранами оконных и дверных проемов. В режиме полного затемнения к объектам, которые продолжают работу при подаче «воздушная тревога» относятся: операционные больниц, помещения неотложной помощи, узлы связи, телеграф, междугородные телефонные станции, диспетчерские пункты электросетевых предприятий и сетей наружного освещения, пункты управления ГО. Ко всем этим службам предусматриваются надежные подъезды и пешеходные пути. Все они оборудуются световыми знаками и указателями, включение и отключение которых осуществляется одновременно с маскировочным освещением.

Переход с обычного освещения на режим частичного затемнения должен производиться не более чем за 16 часов.

Переход с режима частичного затемнения на режим полного затемнения должен осуществляться не более чем за 3 минуты.

Подготовительные мероприятия, обеспечивающие осуществление светомаскировки в этих режимах должны проводиться заблаговременно, в мирное время.

Проверку и контроль мероприятий по светомаскировке осуществляют комиссии городской администрации с обязательным участием представителей органов управления по делам ГО ЧС. Нормативные требования по светомаскировке регламентируются СНиП 2.1.53-84 «Светомаскировка населенных пунктов и объектов народного хозяйства».

Проектные предложения

Проектом планировки территории дополнительные мероприятия по светомаскировке не предусмотрены. Светомаскировочные мероприятия планируется осуществлять по действующей системе, принятой в г. Артем.

4.3.2. Инженерно-технические мероприятия по предупреждению ЧС природного и техногенного характера и минимизации их последствий

Раздел ИТМ по предупреждению чрезвычайных ситуаций является составной частью проекта планировки, разработан в соответствии с нормативными документами и на основании исходной информации, предоставленной органами, уполномоченными на решение вопросов ГО и ЧС.

Инженерно-технические мероприятия ЧС направлены на защиту населения от воздействий чрезвычайных ситуаций природного и техногенного характера в мирное время.

Согласно СП 165.1325800.2014 Инженерно-технические мероприятия по гражданской обороне. Актуализированная редакция СНиП 2.01.51-90, в проекте учтены все нормативные требования по зонированию территории и проведению спасательных и восстановительных работ.

По сумме характеристик и степени опасности, согласно СП 11-112-2001 (приложения Г), территория проекта планировки относится к зоне жесткого контроля, где необходима оценка целесообразности мер по уменьшению риска. Необходим мониторинг окружающей среды и прогнозирования чрезвычайных ситуаций (ЧС), как один из важнейших элементов системы безопасности, направленных на предупреждение и ликвидацию ЧС.

Локализация и ликвидация возможных чрезвычайных ситуаций на территории проекта планировки будут осуществляться силами и средствами аварийно-спасательных формирований, силами ликвидации ЧС инженерных и дорожных формирований, базирующихся на территории г. Артем и при необходимости Приморского края в целом.

Маршрутами ввода сил и средств ликвидации ЧС будут являться автодороги наиболее благоприятные для движения. Для доступа пожарной техники к месту пожара на территории общеобразовательного объекта планируется строительство технических пожарных проездов. Количество въездов на территорию школы должно быть не менее двух с противоположных сторон с устройством дорог с твердым покрытием, запроектированным исходя из расчетной нагрузки от пожарных машин 20 тонн на ось. Ширина проезда должна быть не менее 3,5 м. Один из въездов может быть хозяйственным.

Предупреждение и минимизация последствий аварий на транспорте

При возникновении аварий на транспорте, необходим вызов подразделения ГИБДД, используя общедоступные системы связи.

Эвакуация людей попавших в аварию осуществляется на попутном транспорте, машинах скорой помощи и транспорте ГИБДД. Сотрудникам ГИБДД при согласовании графиков

перевозки взрывопожароопасных грузов необходимо предусмотреть проезд такого автотранспорта в часы наименьшей интенсивности движения (ночное время).

Для предотвращения ДТП и ЧС, связанных с перевозками на автотранспорте необходимо улучшить регулирование движения на проблемных участках, как силами ГИБДД, так и выставлением дополнительных знаков, оборудованием разметки и дорожных ограждений. Необходимо запретить (сократить) проезд крупногабаритных автопоездов через жилые кварталы, особенно различных автоцистерн и топливозаправщиков, определив для них оптимально безопасный маршрут.

При возникновении аварии при перевозке пожаро-взрывоопасных веществ необходимо выполнение следующего ряда мероприятий:
– устранение источника розлива;
– выявление и оценка обстановки, оповещение противопожарной службы;
– тушение пожара, оказание медицинской помощи;
– проведение восстановительных работ.

Основные мероприятия по развитию транспортной инфраструктуры территории проекта планировки направлены на формирование дорожной сети на новом качественном уровне, с улучшенными транспортно-эксплуатационными характеристиками, обеспечивающими комфорт и безопасность движения.

Предупреждение и минимизация последствий аварий на коммунально-энергетических сетях

Проектом предусматривается создание устойчивой системы жизнеобеспечения населения.

При разработке проектов на вновь строящиеся, реконструируемых, подлежащих реконструкции или расширению коммуникациях и объектах хозяйства необходимо выполнение превентивных мероприятий по повышению устойчивости:

Сетей водоснабжения и канализации:

- заглубление в грунт всех линий водопровода;
- размещение пожарных гидрантов и отключающих устройств на территориях, которые не могут быть завалены при разрушении зданий;
- обустройство перемычек, позволяющих отключать повреждённые сети и сооружения.

Сетей и объектов теплоснабжения:

- отопительные котельные предприятий, обеспечивающие теплом и горячей водой бытовых потребителей, должны предусматривать возможность раздельной подачи тепла к бытовым и промышленным объектам для возможности отключения промышленных нагрузок в период ограничений в подаче газа.
- объекты, которые не допускают перерывов в теплоснабжении и газоснабжении, должны обеспечиваться резервными видами топлива или вторым вводом газа на предприятие от разных распределительных газопроводов.

Также рекомендуется разработка положений о взаимодействии оперативных служб предприятий при ликвидации возможных аварийных ситуаций, контроль за готовностью дежурно-диспетчерских служб (особенно в выходные и праздничные дни) и проведение противоаварийных тренировок на объектах ЖКХ с целью выработки твердых навыков в практических действиях по предупреждению и ликвидации последствий возможных ЧС.

Сетей электроснабжения:

- электросети должны проектироваться с учетом обеспечения устойчивого электроснабжения рассматриваемой территории в условиях мирного и военного времени;

- схема электрических сетей энергосистем должна предусматривать возможность автоматического деления энергосисемы на сбалансированные независимо работающие части;
- электроприемники первой категории должны быть обеспечены электроэнергией от двух независимых взаимно резервирующих источников питания, а перерыв их электроснабжения при нарушении электроснабжения от одного из источников питания может быть допущен лишь на время автоматического восстановления питания;
- при авариях на электроприемниках третьей категории ремонт или замена поврежденного элемента системы электроснабжения не должны превышать 1 суток.

Требования к надежности электроснабжения промышленных предприятий и предприятий связи, находящихся на территории поселения, должны определяться с учетом требований ПУЭ и отраслевых нормативных документов.

Предупреждение и минимизация последствий опасных геологических явлений

При проектировании объектов на территории поселения необходимо учитывать геологические условия района.

Для повышения устойчивости строений современное проектирование и строительство должны вестись с учетом сейсморайонирования, а в районах старой застройки необходимы обследования всех строений с целью их реконструкции.

При размещении жилых, общественных, производственных зданий и сооружений следует руководствоваться в соответствии со сводом правил СП 14.13330.2011 «СНиП II-7-81. Строительство в сейсмических районах» (утв.приказом Министерства регионального развития РФ от 27.12.10 г. № 779).

Так же необходимо обеспечение системы прогнозирования опасных геологических явлений (согласно ГОСТ Р22.1.01 «Безопасность в чрезвычайных ситуациях. Мониторинг и прогнозирование. Основные положения»).

Основной задачей мониторинга и прогнозирования опасных геологических явлений является своевременное выявление и прогнозирование развития опасных геологических процессов, влияющих на безопасное состояние геологической среды, в целях разработки и реализации мер по предупреждению и ликвидации ЧС для обеспечения безопасности населения и объектов экономики.

Мониторинг и прогнозирование опасных геологических явлений осуществляется специализированными службами министерств, ведомств или специально уполномоченными организациями, которые функционально, по своему назначению, являются информационными подсистемами в составе единой государственной системы предупреждения и ликвидации ЧС.

Предупреждение и минимизация последствий опасных метеорологических явлений

При возникновении опасных метеорологических явлений необходимо своевременное реагирование эксплуатирующих организаций, выполняющих содержание инженерных систем и сооружений, а так же автомобильного и железнодорожного полотна.

Особенно важно своевременное реагирование в зимнее время, когда необходима очистка от снежного покрова проезжей части, подсыпка высевок каменных пород для снижения скользкости при возникновении гололедных явлений.

Необходимо проведение комплекса инженерно-технических мероприятий по организации метеле- и ветрозащите путей сообщения, а также снижению риска функционирования объектов жизнеобеспечения в условиях сильных ветров и снеговых нагрузок.

Так же при возникновении неблагоприятных метеорологических явлениях необходимо:
- Своевременное оповещение населения;
- Контроль за состоянием инженерных коммуникаций;

Самая читаемая газета города Артёма
ВЫБОР
Среда, 13 декабря 2017

- Контроль над транспортными потоками.

4.3.3. Пункты разворачиваемые при возникновении чрезвычайных ситуаций

При возникновении чрезвычайных ситуаций необходимо своевременное информирование населения. Для проведения организационно-информационных мероприятий предусматриваются пункты сбора (ПС).

Для временного размещения пострадавшего населения и оказания необходимой помощи необходимы приемные пункты временного размещения (ППВР). ППВР должны разворачиваться на период проживания в них от 1 до 30 суток, в зависимости от типа и масштабов последствий ЧС.

Пункты сбора, приемные пункты временного размещения (ПС, ППВР)

Существующее состояние

Так как на момент разработки документации территория является свободной от застройки, пункты сбора и приемные пункты временного размещения в её границах не расположены.

Проектные предложения

На территории проектирования, в здании общеобразовательной школы планируется размещение пункта сбора, а так же приемного пункта временного размещения. Расчетная вместимость, при размещении пострадавшего населения 500 человек.

При необходимости, пострадавшее население территории проектирования будет размещено в ППВР, расположенных за границей проектирования.

4.3.4. Обеспечение пожарной безопасности

Существующее состояние

Противопожарные мероприятия являются неотъемлемой частью инженерно-технических мероприятий по предупреждению ЧС. Их важность предопределяется большими размерами ущерба, который могут нанести пожары.

При пожаре безопасность людей должна обеспечиваться своевременной беспрепятственной эвакуацией людей из опасной зоны, оказавшихся в зоне задымления и повышенной температуры.

С целью предотвращения распространения очагов пожаров здания общественно-социального назначения обеспечиваются сигнализацией и оповещением о возникновении пожара, средствами пожаротушения.

Пожаротушение на разрабатываемой территории планируется выполнять силами подразделений пожарной охраны г. Артем.

На проектируемой территории пожарные депо – отсутствуют.

Ближайшей пожарной частью к территории проектирования является 19 отряд Федеральной противопожарной службы по Приморскому краю. Адрес пожарной части: г. Артем, ул. Кооперативная, 2.

Расстояние от ПЧ до территории проекта планировки составляет 3 км.

Территория проектирования в настоящее время свободна от застройки. Объекты забора воды на пожаротушения отсутствуют.

Проектные предложения

Согласно ФЗ-123 «Технический регламент о требованиях пожарной безопасности» нормативное время прибытия на пожар по населенным пунктам составляет 10 минут, а радиус доступности пожарного депо не должен превышать 3 км. Исходя из этого проектирование пожарного депо на территории проекта планировки не требуется.

Для наружного пожаротушения на рассматриваемом участке застройки предусматривается объединённый хозяйственно-питьевой и противопожарный водопровод.

Для наружного пожаротушения на вновь прокладываемых магистральных сетях водоснабжения необходимо установить пожарные гидранты. Согласно СНиП 2.04.02-84* «Водоснабжение. Наружные сети и сооружения» расстояние между пожарными гидрантами следует принимать из условия обслуживания ими зданий, находящихся в радиусе не более 200 м. При этом подача воды в любую точку пожара должна обеспечиваться из двух соседних гидрантов.

4.3.5. Обеспечение оповещения населения

Существующее состояние

Защита населения в значительной степени зависит от своевременного сообщения гражданам об угрозе возникновения ЧС природного характера, заражения территории при авариях и катастрофах в мирное время на объектах, где применяются химически опасные или взрывоопасные вещества.

В соответствии с совместным приказом МЧС, ГК РФ по связи и информации № 422/90/376 ДСП от 25.07.2006 г. основной задачей местных систем оповещения ГО является обеспечение доведения сигналов и информации оповещения от органов, осуществляющих управление гражданской обороной на территории города, до оперативных дежурных служб объектов экономики, руководящего состава гражданской обороны города, районов и населения. Основной способ оповещения и информирования населения – передача речевых сообщений по сетям вещания.

Оповещение (информирование) населения проекта планировки района возможно:

1. Посредством массовой информации (телевидение, радио);

2. Путем оповещения населения с использованием уличной громкоговорящей связи и электросирен.

Система централизованного оповещения организована позволяет:

- осуществлять одновременный запуск всех электросирен системы;

- осуществлять оповещение населения о произошедшей ЧС по радиотрансляционной сети в реальном масштабе времени оперативным дежурным Единой дежурно-диспетчерской службы;

- оповещать по сигналу «Объявлен сбор» руководящий состав администрации г. Артем, руководителей основных предприятий, подключенных к СЦВ.

Уличные объекты оповещения населения на территории проектирования не установлены.

Проектные предложения

Проектом предусматривается размещение специализированного объекта оповещения – электросирены. Место установки – здание общеобразовательной школы. Максимальный радиус слышимости от электросирены – 700 метров, таблица 4.3.2

Таблица 4.3.2 – Перечень объектов оповещения, размещаемых на территории проекта планировки

Тип объекта	Адреса расположения объектов	Наименование организации	Наименование оборудования
1	2	3	4
Сирена	г. Артем, территория образовательного объекта	Планируемая обще-образовательная школа на 825 мест	Электросирена

ПРИЛОЖЕНИЯ

Приложение 1

Техническое задание (объем услуг):

1. Реквизиты правового акта органа местного самоуправления Приморского края о подготовке документации по планировке территории	Распоряжение главы Артемовского городского округа «О подготовке документации по выполнению проекта планировки и межевания территории для строительства объекта - новой школы на 825 мест» № 99-рг от 18.07.2017
2. Вид градостроительной документации	Проект планировки территории и проект межевания территории для строительства новой школы на 825 мест в Артемовском городском округе
3. Заказчик	Управление архитектуры и градостроительства администрации Артемовского городского округа
4. Разработчик градостроительной документации	Победитель электронного аукциона на право заключения муниципального контракта на выполнение проекта планировки и межевания территории для строительства новой школы на 825 мест в Артемовском городском округе
5. Цели и задачи подготовки документации по планировке территории	Выполнение проекта планировки и межевания территории осуществляется в целях устойчивого развития Артемовского городского округа, выделения элементов планировочной структуры и установления параметров их развития, установления границ земельных участков, предназначенных для строительства новой школы на 825 мест и для строительства и размещения линейных объектов. Задачи разработки документации по планировке территории: Установить красные линии и линии отступа от красных линий в целях определения места допустимого размещения зданий, строений и сооружений. Установить параметры планируемого развития элементов планировочной структуры. Определить параметры транспортного и инженерного обеспечения для развития территории. Установить границы зон с особыми условиями использования территорий.
6. Основание для разработки градостроительной документации	Градостроительный кодекс Российской Федерации; Земельный кодекс Российской Федерации; Водный кодекс Российской Федерации; Лесной кодекс Российской Федерации; Федеральный закон от 06.10.2003 № 131-ФЗ «Об общих принципах организации местного самоуправления в Российской Федерации»; Федеральный закон от 13.07.2015 № 212-ФЗ «О свободном порте Владивосток»; Закон Приморского края от 29.06.2009 № 446-КЗ «О градостроительной деятельности на территории Приморского края»; Постановление администрации Приморского края от 25.08.2015 года № 303-па «Об утверждении Порядка организации и проведения публичных слушаний по вопросам градостроительной деятельности на территориях Владивостокского, Артемовского городских округов, Надеждинского, Шкотовского муниципальных районов Приморского края»; Постановление администрации Приморского края от 29.02.2016 № 78-па «Об утверждении порядка подготовки, утверждения документации по планировке территорий Владивостокского, Артемовского городских округов и поселений Надеждинского, Шкотовского муниципальных районов»; Постановление администрации Приморского края от 21.12.2016 № 593-па «Об утверждении региональных нормативов градостроительного проектирования в Приморском крае»; Генеральный план Артемовского городского округа; Постановление администрации Артемовского городского округа от 17.12.2013 № 3357-па «Об утверждении муниципальной программы «Развитие и модернизация образования Артемовского городского округа на 2014-2018 годы» (в ред. от 12.05.2017 № 650-па). Действующие технические регламенты, санитарные нормы и правила, строительные нормы и правила, иные нормативные документы
7. Границы и площадь	Территория расположена в районе ул. Светлогорской в г. Артеме.

территории подготовки документации по планировке территории	Площадь территории составляет 7 га. Территория с севера–востока ограничена территорией коррекционной школы интерната для слабовидящих детей и территорией детского сада «Гиренок», с севера-запада - территория свободная от застройки и далее ручей Зыбунный, с юго-востока – жилая застройка микрорайона по ул. Светлогорской, с юго-запада – территория свободная от застройки и далее ручей Зыбунный
8. Состав исходных данных:	Сбор исходных данных осуществляется Исполнителем проекта. Топографическая основа масштаба 1:500.
9. Состав и содержание подлежащих подготовке материалов документации по планировке территории	Выполнить проект планировки и межевания территории в соответствии с требованиями ст. ст. 42,43 Градостроительного кодекса РФ и иных действующих нормативов и правил, с учетом документов территориального планирования (материалов генерального плана Артемовского городского округа). В случае вступления в силу в период разработки проекта местных нормативов градостроительного проектирования проектом учесть требования указанных нормативов. Планировочным решением учесть сохраняемую существующую застройку, действующие землеотводы, перспективное развитие транспортной и инженерной инфраструктуры, наличие коридоров ЛЭП и иных линейных объектов, объекты культурного наследия и их зоны охраны (при наличии), водные объекты и их охранные зоны, иные зоны ограничения строительства. Проектом учесть градостроительное зонирование территории (правила землепользования и застройки), определить границы территории для размещения объекта - новой школы на 825 мест, линейных объектов, иных объектов. Разработать инженерные сети в соответствии с техническими условиями инженерных служб. Инженерные сети разделить на внутри - и внеплощадочные, определить нагрузки, места подключения к внешним коммуникациям. Транспортную схему решить в соответствии с Генеральным планом округа, транспортной схемой прилегающих районов с учетом ее перспективного развития, ранее разработанной проектной документацией, планируемым развитием рассматриваемой и прилегающих территорий. Учесть замечания и предложения всех согласующих и надзорных органов. Предусмотреть благоустройство рассматриваемой территории согласно нормативных требований и правил. Указать наличие пешеходных и велосипедных дорожек, площадок различного назначения и зеленых насаждений в границах участков, относящихся к землям общего пользования. Показать благоустройство территории зелеными насаждениями. Обеспечить максимальное сохранение существующих зеленых насаждений, предусмотреть внешнее благоустройство согласно нормативных требований к организации озеленения застройки
10. Требования к параметрам застройки.	Проектом учесть существующую сохраняемую застройку, действующие землеотводы. Параметры застройки принять в соответствии с региональными нормативами градостроительного проектирования, утвержденным и планируемым градостроительным зонированием, нормативными требованиями, параметрами сложившейся застройки на прилегающих земельных участках. Проектом учесть строительство общеобразовательной школы на 825 мест в районе ул. Светлогорской в г. Артеме (отдельно-стоящее здание 3-4 этажное) Предусмотреть наземные автомобильные парковки и обеспеченность

	парковочными местами объекта. Учесть сейсмическое районирование
11. Состав работ, этапы их выполнения Состав и содержание демонстрационных и информационных материалов для проведения публичных слушаний	В состав работы входит: - сбор исходных данных; - анализ существующего состояния территории; - выполнение проекта планировки и проекта межевания территории для строительства новой школы на 825 мест; - подготовка материалов для проведения публичных слушаний по утверждению проекта планировки и проекта межевания территории: а) Исполнитель готовит демонстрационные и информационные материалы документации по планировке территории в бумажном и электронном виде для обсуждения вопросов по проекту планировки и проекту межевания территории для строительства новой школы на 825 в Артемовском городском округе. б) Текст основного доклада; Исполнитель предоставляет в управление архитектуры и градостроительства администрации Артемовского городского округа комплект материалов, указанных в п.п. «а» и п.п. «б» данного раздела в бумажном и электронном виде в 1 экземпляре; Исполнитель участвует в проведении публичных слушаний с докладом в качестве разработчика проекта
12. Формат предоставления данных:	Проект планировки и проект межевания территории готовятся на бумажном и электронном носителях. Графические материалы документации по планировке территории выполняются: в растровом виде в форматах jpg, png, tif; в векторном виде в форматах геоинформационной системы Mapinfo и AutoCAD. Текстовые материалы документации по планировке территории выполняются в форматах doc/docx, pdf, xls/xlsx. Для направления документов об утверждении проекта межевания территории в орган кадастрового учета Исполнитель предоставляет Заказчику проект межевания территории в виде электронных документов в формате XML (1экз.), с целью внесения сведений о границах в Единый государственный реестр недвижимости (постановление Правительства РФ от 31.12.2015 № 1532). Для проведения публичных слушаний Подрядчиком готовятся демонстрационные и информационные материалы в бумажном и электронном виде
13. Срок выполнения работ:	1. Выполнение проекта планировки и межевания территории для строительства новой школы на 825 мест с соблюдением градостроительных и иных действующих нормативов и правил, с учетом документов территориального планирования Артемовского городского округа (материалов генерального плана Артемовского городского округа) – **30 дней** со дня, следующего за днем заключения муниципального контракта. 2. Исполнитель направляет Муниципальному заказчику разработанную документацию по планировке территории с сопроводительным письмом в течение **3 рабочих дней** со дня выполнения работ (в 1 экз. на бумажном носителе, в 2 экз. на DVD –дисках + сопроводительное письмо) 3. Муниципальный заказчик осуществляет проверку документации по планировке территории на соответствие требованиям, указанным в п. 1.6 Порядка подготовки, утверждения документации по планировке территорий Владивостокского, Артемовского городских округов и поселений Надеждинского и Шкотовского муниципальных районов, утвержденных постановлением администрации Приморского края от 29.02.2016 № 78-па, в течение **30 дней** со дня поступления такой документации и принимает решение о направлении такой документации на утверждение главе Артемовского городского округа или отклоняет ее и направляет на доработку. 4. Муниципальный заказчик обеспечивает проведение публичных слушаний по документации по планировке территории в соответствии с постановлением администрации Приморского края от 25.08.2015 № 303-па - **от 10 до 40 дней,** со дня оповещения жителей о времени и месте их проведения до дня опубликования заключения о результатах публичных слушаний. Исполнитель обязан в течение **3 рабочих дней** внести дополнения и

	изменения в проект планировки и межевания территории, по поступившим предложениям и замечаниям в ходе проведения публичных слушаний и указанных в заключении о результатах публичных слушаний. 5. Муниципальный заказчик по результатам проверки готовит проект распоряжения об утверждении документации по планировке территории и направляет документацию по планировке территории, протокол публичных слушаний по проекту планировки территории и проекту межевания территории и заключение о результатах публичных слушаний главе Артемовского городского округа на утверждение не позднее чем через **15 дней** со дня проведения публичных слушаний. 6. Глава Артемовского городского округа в течение **14 дней** со дня поступления документации по планировке территории принимает решение об утверждении данной документации. 7. Муниципальный заказчик направляет копию распоряжения об утверждении документации по планировке территории Исполнителю по электронной почте с досылкой письмом в течение **2 рабочих дней** с момента утверждения распоряжения. 8. Исполнитель в течение **3 рабочих дней** с момента получения по электронной почте копии распоряжения по утверждению документации по планировке территории направляет утвержденную документацию по планировке территории в 3 экземплярах на бумажном носителе, в 6 экземплярах на DVD – дисках муниципальному заказчику в составе: - проекта планировки территории (основная часть и материалы по ее обоснованию); - проект межевания территории (основная часть и материалы по ее обоснованию); По результатам выполненных работ Исполнитель составляет Акт выполненных услуг в 2-х экземплярах и направляет его Муниципальному заказчику совместно с утвержденной документацией по планировке территории по местонахождению Муниципального заказчика: г. Артем, ул. Кирова, 48, каб. 510. *Форма, срок и порядок оплаты работ (услуг):* оплата производится безналичным расчетом путем перечисления денежных средств на расчетный счет Исполнителя с даты подписания Муниципальным заказчиком акта выполненных услуг в 2-х экземплярах в течение **15 рабочих дней.** Основанием для оплаты работ являются подписанный сторонами акт выполненных услуг, счет/счет-фактура, выставленная Исполнителем.
14. Порядок внесения изменений и дополнений в техническое задание:	На любом этапе работы при согласии Заказчика и Исполнителя в данное техническое задание могут быть внесены изменения и дополнения, которые оформляются дополнительным соглашением. Согласование и утверждение изменений и дополнений технического задания проводят в порядке, установленном для самого технического задания.
15. Срок разработки документации по планировке территории.	- дата начала срока выполнения услуги: следующий календарный день со дня заключения муниципального контракта. - дата окончания срока выполнения услуги: 30 ноября 2017 года включительно.

Приложение 2

Акционерное общество
«Дальневосточная генерирующая компания»
филиал «Приморская генерация»
690034, Приморский край, г.Владивосток, ул.Фадеева,47а
тел.: (423) 263-11-09 факс: (423) 221-20-11
e-mail: primorskaya-primgen@dvgk.rao-esv.ru
10.07.2017 № ПО-07-14/1254
На. № 35-18/1476 от 08.06.2017 г.
(вх. № 3428 от 20.06.2017 г.)

О подключении к системе теплоснабжения

Администрация Артемовского
городского округа
Начальнику управления архитектуры
и градостроительства
О.Г. Югай

692760 г. Приморский край Артем,
ул. Кирова,48

Уважаемый Олег Геннадьевич!

На Ваш запрос о выдаче технических условий на подключение объекта капитального строительства: **«Школа на 825 мест в районе ул. Светлогорской в г. Артеме»** сообщаю:

Возможность подключения Вашего объекта к теплоисточникам и тепловым сетям Акционерного общества «Дальневосточная генерирующая компания» (АО «ДГК») в настоящее время отсутствует из-за недостаточной пропускной способности магистральных трубопроводов тепловой сети от АТЭЦ.

После обращения АО «ДГК» в департамент по тарифам ПК для установления индивидуального тарифа по реконструкции магистральных трубопроводов, Вам будет направлена информация о возможности подключения Вашего объекта.

Директор Д.В. Лебедь

Т.А. Береза
т. 2 796 324

Вх. № 35-18-981
18.07.2017

Приложение 3

КРАЕВОЕ ГОСУДАРСТВЕННОЕ УНИТАРНОЕ ПРЕДПРИЯТИЕ "ПРИМОРСКИЙ ВОДОКАНАЛ"

ул. Некрасовская, д. 122, г. Владивосток, 690088
Тел.: (423) 2005-777, (423) 245-33-77
Факс: (423) 245-37-05
E-mail: prim@primvoda.ru
Сайт: www.primvoda.ru
ОКПО 71535495,ОГРН 1042501100267
ИНН/ КПП 2503022413/254250001

ПП филиал «Артемводоканал»
15.06.2017г. № 133
На № вх.1505/17/16 от 05.06.2017г.

Заказчик:
Администрация Артемовского городского округа

Объект
«Школа на 825 мест» в районе ул. Светлогорская, в г. Артеме

ТУ- 133

Технические условия выданы: Администрации Артемовского городского округа на подключение к сетям водоснабжения и канализации объекта капитального строительства: «Школа на 825 мест в районе ул. Светлогорская в г. Артеме».
1. Разрешаемый отбор объема питьевой воды из системы водоснабжения города:
-суточный объем водопотребления 520,0м3.
-расход воды на наружное пожаротушение данные отсутствуют
2. Разрешаемый объем водоотведения в канализационную систему города:
- суточный объем водоотведения 520,0 м3
3. Информация о плате за подключение:
В связи с тем, что инвестиционная программа КГУП «Приморский водоканал» на период 2018-2019 гг. не утверждена, тариф на подключение объекта к системам водоснабжения и водоотведения будет определен на стадии заключения договора на технологическое присоединение в соответствии с *Федеральным законом от 07.12.2011 N 416-ФЗ (ред. от 23.07.2013)"О водоснабжении и водоотведении"; Постановлением Правительства РФ от 29.07.2013 N 644 "Об утверждении Правил холодного водоснабжения и водоотведения и о внесении изменений в некоторые акты Правительства Российской Федерации"; Постановлением Правительства РФ от 29.07.2013 N 645 "Об утверждении типовых договоров в области холодного водоснабжения и водоотведения"* после утверждения департаментом по тарифам Приморского края индивидуальной ставки тарифа на подключаемую (технологически присоединяемую) нагрузку и ставки на протяженность для подключения объекта: «Школа на 825 мест в районе ул. Светлогорская в г. Артеме» до точки подключения сетей к объектам централизованных систем.
В случае, если инвестиционная программа на следующий расчетный период на момент обращения правообладателя земельного участка не будет утверждена технические условия будут выданы под комплексное освоение земельного участка.
В размер платы за подключение не включаются затраты по выносу сетей водоснабжения и водоотведения (канализации) за границы земельного участка

35-18-852
26 06 2017

51

отводимого под строительство объекта, затраты на обеспечение противопожарной безопасности объекта и организацию учета потребленной воды.
Ориентировочное расстояние от земельного участка до существующих коммуникаций, находящихся в хозяйственном ведении КГУП «Приморский водоканал», составляет:
– До централизованной системы водоснабжения – 550 п.м.
– До централизованной системы водоотведения – 1150п.м. Кроме того, потребуется строительство второй нитки напорного коллектора от КНС №5 до колодца гасителя.
4. Срок подключения объекта –18 месяцев с момента выдачи условий подключения или заключения договора на подключение (см. п. 7)
5.Срок действия технических условий: с даты выдачи – три года.
6. Объем (ресурс) водопотребления и водоотведения объекта при получении условий подключения и после его подключения к системам водоснабжения и канализации не должен превышать заявленный объем нагрузок, в противном случае подача ресурса будет ограничена до получения заказчиком условий подключения на дополнительный объем водопотребления и водоотведения.
7. В случае если в течение одного года с даты получения технических условий Заказчик-застройщик не обратится в КГУП «Приморский водоканал» с заявлением о выдаче Условий подключения и Договора на подключение объекта капитального строительства к сетям водоснабжения и водоотведения, настоящие технические условия аннулируются (п.16 Правил определения и предоставления технических условий подключения объекта капитального строительства к сетям инженерно-технического обеспечения).

Главный инженер Бутин Д.В.

исп. ПТО , тел 8-42337-435-34

52

Приложение 4

МЧС РОССИИ

ГЛАВНОЕ УПРАВЛЕНИЕ
МИНИСТЕРСТВА РОССИЙСКОЙ ФЕДЕРАЦИИ ПО ДЕЛАМ ГРАЖДАНСКОЙ ОБОРОНЫ, ЧРЕЗВЫЧАЙНЫМ СИТУАЦИЯМ И ЛИКВИДАЦИИ ПОСЛЕДСТВИЙ СТИХИЙНЫХ БЕДСТВИЙ ПО ПРИМОРСКОМУ КРАЮ
(Главное управление МЧС России по Приморскому краю)

ул. Суханова, 3, г. Владивосток, 690091
Телефон/факс: 243-28-27, e-mail: gu@mchs25.ru

04 октября 2017 г. № 7101 -4-2
на № 528-09 от 11.09.2017 г.

Об инженерно-технических мероприятиях по гражданской обороне

ООО «ППМ «Мастер – План»
ул. Декабрьских Событий, д. 88
г. Иркутск, 664007

На Ваш запрос сообщаю, что инженерно-технические мероприятия по гражданской обороне в составе проекта планировки и межевания территории в границах строительства новой школы на 825 мест в г. Артёме требуется разработать в соответствии с п. 5.16 – 5.18 СП 165.1325800.2014 «Инженерно-технические мероприятия по гражданской обороне. Актуализированная редакция СНиП 2.01.51-90».
Строительство объекта планируется на территории г. Артёма, не отнесённого к группе по гражданской обороне. На территории межевания опасные производственные объекты отсутствуют.
Возможными источниками ЧС природного характера на территории, выделенной под строительство, являются:
геофизические опасные явления – землетрясения;
метеорологические опасные явления – ураганы, снегопады;
гидрологические опасные явления – тайфуны и подтопления;
геологические опасные явления – просадка пород, склонные смывы, сильно пучинистые грунты (выявляются в результате инженерных изысканий).
Территория, выделенная под строительство, располагается вне зон возможного химического, радиоактивного загрязнения или катастрофического затопления.

Врио начальника Главного управления
полковник внутренней службы В.В. Дзуцев

А.Д. Юнонев
(423) 249-36-92

ООО "ППМ "МАСТЕР -ПЛАН"
Вх.№ 161 от "25" 10 2017

53

Приложение 5

ФЕДЕРАЛЬНОЕ АГЕНТСТВО ПО НЕДРОПОЛЬЗОВАНИЮ
(Роснедра)

ДЕПАРТАМЕНТ ПО НЕДРОПОЛЬЗОВАНИЮ ПО ДАЛЬНЕВОСТОЧНОМУ ФЕДЕРАЛЬНОМУ ОКРУГУ
(Дальнедра)

г. Хабаровск

14.09.2017 № 09-20-174 /649
На № 527-09 от 11.09.2017 г.

ВРИО генерального директора
ООО «ППМ «Мастер – План»
Кузнецовой И.Н.

664007, г. Иркутск,
ул. Декабрьских Событий, д.88

Заключение

Департамент по недропользованию по Дальневосточному федеральному округу (Дальнедра) рассмотрел представленные Вами материалы по объекту: «Проект планировки и межевания территории для строительства новой школы на 825 мест в Артёмовском городском округе на основании Муниципального контракта № 28/41А» и сообщает, что разведанных месторождений полезных ископаемых на испрашиваемом участке не имеется.

Срок действия настоящего заключения – 2 года с момента регистрации.
Приложение: схема расположения объекта на 1 л., в 1 экз.

Заместитель начальника Департамента,
начальник Приморнедра М.А.Попов

Лысяк Р.В.
240-78-55

ООО "ППМ "МАСТЕР -ПЛАН"
Вх.№ 165 от "25" 10 2017

Х. к. т. 2017 г. Зак. 437. Тираж 1000 экз.

54

Общество с ограниченной ответственностью
«Проектно-планировочная мастерская «Мастер-План»

Свидетельство № 0049.4-2016-1073808024850-П-52 от 08.04.2016 г.

Заказчик – Управление архитектуры и градостроительства администрации Артемовского городского округа

ДОКУМЕНТАЦИЯ ПО ВЫПОЛНЕНИЮ ПРОЕКТА ПЛАНИРОВКИ И МЕЖЕВАНИЯ ТЕРРИТОРИИ ДЛЯ СТРОИТЕЛЬСТВА ОБЪЕКТА – НОВОЙ ШКОЛЫ НА 825 МЕСТ

ДОКУМЕНТАЦИЯ ПО ПЛАНИРОВКЕ ТЕРРИТОРИИ

Основная часть проекта межевания территории

Книга 3. Перечень и сведения об образуемых земельных участках

089-17-ПМ-ОЧМ-Кн3

2017

Общество с ограниченной ответственностью
«Проектно-планировочная мастерская «Мастер-План»

Свидетельство № 0049.4-2016-1073808024850-П-52 от 08.04.2016 г.

Заказчик – Управление архитектуры и градостроительства администрации Артемовского городского округа

ДОКУМЕНТАЦИЯ ПО ВЫПОЛНЕНИЮ ПРОЕКТА ПЛАНИРОВКИ И МЕЖЕВАНИЯ ТЕРРИТОРИИ ДЛЯ СТРОИТЕЛЬСТВА ОБЪЕКТА – НОВОЙ ШКОЛЫ НА 825 МЕСТ

ДОКУМЕНТАЦИЯ ПО ПЛАНИРОВКЕ ТЕРРИТОРИИ

Основная часть проекта межевания территории

Книга 3. Перечень и сведения об образуемых земельных участках

089-17-ПМ-ОЧМ-Кн3

Генеральный директор Протасова М.В.

Управляющий проектом Кольган В.С.

2017

Взам. инв.№ | Подп. и дата | Инв. № подл.

Содержание

Обозначение	Наименование	Нумерация
089-17-ПМ-ОЧМ-СП	**Состав документации по планировке территории**	2
089-17-ПМ-ОЧМ-СК	**Состав коллектива**	4
089-17-ПМ-ОЧМ-Т	**Введение**	5
	Раздел 1. Межевание территории	6
	1.1 Ведомость образуемых земельных участков	6
	1.2 Координаты образуемых земельных участков	7
	1.3 Площади образуемых земельных участков	9
	1.4 Образуемые земельные участки, которые после образования будут относиться к территориям общего пользования или имуществу общего пользования	9
	1.5 Вид разрешенного использования образуемых земельных участков в соответствии с проектом планировки территории	11
	Приложения	10
	1. Техническое задание к контракту № 28/41А от 31.08.2017 г. на 4-х листах	11

Изм.	Кол.уч.	Лист	№ док.	Подп.	Дата	089-17-ПМ-ОЧМ-С			
Зам.директора		Собянникова О.А.			10.17	Содержание	Стадия	Лист	Листов
Упр. проектом		Кольган В.С.			10.17			1	1
							ООО «ППМ «Мастер-План»		

Согласовано | Взам. инв.№ | Подп. и дата | Инв. № подл.

Состав документации по планировке территории

«Документация по выполнению проекта планировки и межевания территории для строительства объекта – новой школы на 825 мест»

Номер тома	Обозначение	Наименование	Количество страниц/ листов
		Проект планировки территории	
1		***Основная часть проекта планировки территории, подлежащая утверждению***	
	089-17-ПП-ОЧП-Кн1	Книга 1. Положения о характеристиках планируемого развития территории. Положения об очередности планируемого развития территории.	9 стр.
		Чертежи планировки территории	
	089-17-ПП-ОЧП-Ч1	Чертеж планировки территории с отображением красных линий, границ существующих и планируемых элементов планировочной структуры М 1:2000	1 лист
	089-17-ПП-ОЧП-Ч2	Чертеж планировки территории с отображением границ зон планируемого размещения объектов капитального строительства М 1:2000	1 лист
2		***Материалы по обоснованию проекта планировки территории***	
	089-17-ПП-ОМ-Кн2	Книга 2. Обоснование положений по планировке территории, в том числе перечень мероприятий по защите территории от чрезвычайных ситуаций природного и техногенного характера, а так же по обеспечению пожарной безопасности.	54 стр.
		Материалы по обоснованию проекта планировки территории в графической форме	
	089-17-ПП-ОМ-1	Фрагмент карты планировочной структуры территории городского округа с отображением границ элементов планировочной структуры М 1:25 000	1 лист
	089-17-ПП-ОМ-2	Схема организации движения транспорта (включая транспорт общего пользования) и пешеходов, отражающая местоположение объектов транспортной инфраструктуры и учитывающая существующие и прогнозные потребности в транспортном обеспечении на территории. Схема организации улично-дорожной сети М 1:2 000	1 лист

Изм.	Кол.уч.	Лист	№ док.	Подп.	Дата	089-17-ПМ-ОЧМ-СП			
Зам.директора		Собянникова О.А.			10.17	Состав проектной документации	Стадия	Лист	Листов
Упр.проектом		Кольган В.С.			10.17			2	2
							ООО «ППМ «Мастер-План»		

Согласовано | Взам. инв.№ | Подп. и дата | Инв. № подл.

	089-17-ПП-ОМ-3	Схема с отображением местоположения существующих объектов капитального строительства, линейных объектов, объектов, подлежащих сносу, объектов незавершенного строительства, проходов к водным объектам общего пользования и их береговым полосам. Схема границ зон с особыми условиями использования территории М 1:2000	1 лист
	089-17-ПП-ОМ-4	Планировочное решение застройки территории М 1:2000	1 лист
	089-17-ПП-ОМ-5	Схема вертикальной планировки территории, инженерной подготовки и инженерной защиты территории от чрезвычайных ситуаций природного и техногенного характера М 1:2000	1 лист
		Проект межевания территории	
3		***Основная часть проекта межевания территории, подлежащая утверждению***	
	089-17-ПМ-ОЧМ-Кн3	Книга 3. Перечень и сведения об образуемых земельных участках.	13 стр.
	089-17-ПМ-ОЧМ-Ч1	Чертеж межевания территории М 1:2000	1 лист
		Материалы по обоснованию проекта межевания территории	
	089-17-ПМ-ОМ-Ч1	Чертеж с отображением местоположения существующих объектов капитального строительства, границ существующих земельных участков, границ зон с особыми условиями использования территории, особо охраняемых природных территорий и территорий объектов культурного наследия М 1:2000	1 лист
4		**Материалы в электронном виде**	
	089-17-ПП-ПМ-Д1	Диск I Материалы проекта – комплект графических материалов в формате *tiff, текстовых материалов в формате *pdf .	2 экз.

Взам. инв. № | Подп. и дата | Инв. № подл.

Изм. | Кол.уч. | Лист | № док. | Подп. | Дата

089-17-ПМ-ОЧМ-СП

Лист 3

Состав коллектива

в разработке **документации по выполнению проекта планировки и межевания территории для строительства объекта – новой школы на 825 мест** принимали участие:

Специалисты ООО «ППМ «Мастер-План»»:	
Градостроительная часть	
Генеральный директор	М.В. Протасова
Управляющий проектом	В.С. Кольган
Соуправляющий проектом	М.А. Зашкина
Сопровождение ГИС (геоинформационные системы)	
Ведущий инженер	О.С. Злыгостева

Взам. инв. № | Подпись и дата | Инв. № подл.

Изм. | Кол. уч. | Лист | № док. | Подп. | Дата

089-17-ПМ-ОЧМ-СК

Лист 4

Введение

Работа по выполнению проекта планировки и межевания территории для строительства объекта – новой школы на 825 мест в Артемовском городском округе выполнена по заказу Управления архитектуры и градостроительства администрации Артемовского городского округа, в соответствии с муниципальным контрактом № 28/41А от 31.08.2017 г.

Основанием для разработки проекта распоряжение главы Артемовского городского округа «О подготовке документации по выполнению проекта планировки и межевания территории для строительства объекта - новой школы на 825 мест» № 99-рг от 18.07.2017

Подготовка проекта планировки и проекта межевания территории для строительства новой школы на 825 мест, ее инженерной и транспортной инфраструктуры, выделения элементов планировочной структуры (установления красных линий и обеспечения условий для образовательной деятельности на соответствующих территориях, определенных для развития документами территориального планирования).

Проект разработан в соответствии со следующими нормативно-правовыми актами (с текущими изменениями и дополнениями на дату проектирования):

- Градостроительный кодекс Российской Федерации от 25.10.2004 г. №190-ФЗ;
- Земельный кодекс Российской Федерации от 25.10.2001 г. № 136-ФЗ;
- Водный кодекс Российской Федерации;
- Лесной кодекс Российской Федерации;
- Федеральный закон от 06.10.2003 № 131-ФЗ «Об общих принципах организации местного самоуправления в Российской Федерации»;
- Федеральный закон от 13.07.2015 № 212-ФЗ «О свободном порте Владивостоке»;
- Закон Приморского края от 29.06.2009 № 446-КЗ «О градостроительной деятельности на территории Приморского края»;
- Постановление администрации Приморского края от 25.08.2015 года № 303-па «Об утверждении Порядка организации и проведения публичных слушаний по вопросам градостроительной деятельности на территориях Владивостокского, Артемовского городских округов, Надеждинского, Шкотовского муниципальных районов Приморского края»;
- Постановление администрации Приморского края от 29.02.2016 № 78-па «Об утверждении порядка подготовки, утверждения документации по планировке территорий Владивостокского, Артемовского городских округов и поселений Надеждинского, Шкотовского муниципальных районов»;
- Постановление администрации Приморского края от 21.12.2016 № 593-па «Об утверждении региональных нормативов градостроительного проектирования в Приморском крае»;
- Генеральный план Артемовского городского округа, утвержденный от 7.07.2017 г.;
- Правила землепользования и застройки Артемовского городского округа в редакции, утвержденной от 28.07.2017 г.;
- Постановление администрации Артемовского городского округа от 17.12.2013 № 3357-па «Об утверждении муниципальной программы «Развитие и модернизация образования Артемовского городского округа на 2014-2018 годы» (в ред. от 12.05.2017 № 650-па).

Действующие технические регламенты, санитарные нормы и правила, строительные нормы и правила, иные нормативные документы

Согласовано

Взам. инв. № | Подп. и дата | Инв. № подл.

Изм.	Кол. уч.	Лист	№ док.	Подп.	Дата	089-17-ПМ-ОЧМ-Т		
Зам. директора	Собянникова О.А.				10.17	Пояснительная записка	Стадия	Лист	Листов
Упр.проектом	Кольган В.С.				10.17			5	13
Нормоконтроль	Собянникова О.А.				10.17		ООО «ППМ «Мастер-План»		

Раздел 1. Межевание территории

1.1 Ведомость образуемых земельных участков

Сведения об образуемых земельных участках представлены в Таблице 1.1. Для определения разрешенного использования земельных участков используется Классификатор видов разрешенного использования земельных участков (с изменениями на 30 сентября 2015 г.) к Приказу Минэкономразвития России от 01 сентября 2014 г. № 540 «Об утверждении классификатора видов разрешенного использования земельных участков».

Таблица 1.1 –Земельные участки, образуемые путем объединения, меняющие вид разрешенного использования

Кадастровый номер исходного земельного участ-ка/кадастрового квартала	Площадь исход-ных ЗУ, м^2	Катего-рия зе-мель	Существующий вид разрешенного ис-пользования по до-кументу	Планируемый вид разрешен-ного использо-вания	Площадь образуе-мых ЗУ, м^2	Номер фор-мируемого земельного участка
1	2	3	4	5	6	7
25:27:030104:5018	22232,91	Земли населен-ных пунктов	Для многоэтажной застройки	Образование и просвещение	39568,12	25:27:030104 :ЗУ1
25:27:030104:5034	17335,21		Для многоэтажной застройки			

Таблица 1.2 –Земельные участки, образуемые путем перераспределения

Кадастровый номер исходного земельного участка/кадастрового квартала	Площадь исходных ЗУ, м^2	Категория земель	Планируемый вид разрешенного использования	Площадь образуемых ЗУ, м^2	Номер формируемого земельного участка
1	2	3	4	5	6
25:27:030104:ЗУ1	39568,12	Земли населенных пунктов	Образование и просвещение	64097,73	25:27:030104:ЗУ2
25:27:030104	24529,61				

Таблица 1.3 – Образуемые земельные участки из земель неразграниченной территории

Кадастровый номер исходного земельного участка/кадастрового квартала	Категория земель	Планируемый вид разрешенного использования	Площадь образуемых ЗУ, м^2	Номер формируемого земельного участка
1	2	3	4	5

Взам. инв. № | Подп. и дата | Инв. № подл.

Изм. | Кол. уч. | Лист | №док. | Подп. | Дата

089-17-ПМ-ОЧМ-Т

Лист 6

Кадастровый номер исходного земельного участка/кадастрового квартала	Категория земель	Планируемый вид разрешенного использования	Площадь образуемых ЗУ, м^2	Номер формируемого земельного участка
1	2	3	4	5
25:27:030104	Земли населенных пунктов	Земельные участки (территории) общего пользования*	47392,52	25:27:030104:ЗУ3

** Рекомендуется внести изменения в текстовую часть Правил Землепользования и застройки Артемовского городского округа (утв. Распоряжением Департамента градостроительства Приморского края от 28.07.2017 г. № 41 «О внесении изменений в правила землепользования и застройки Артемовского городского округа Приморского края»), а именно дополнить Главу III Градостроительные регламенты 3.11 Зона объектов дошкольного, начального и среднего общего образования (ОД 7) видом разрешенного использования – «Земельные участки (территории) общего пользования».*

1.2 Координаты образуемых земельных участков

Координаты образуемых земельных участков приводятся в Таблице 1.4.

Таблица 1.4 – Координаты образуемых земельных участков

Система координат МСК-25 зона 1.

Координата X	Координата Y	Номер точки	Площадь, м^2
1	2	3	4
25:27:030104:ЗУ2			**64097,73**
385404,15	1415565,75	1	
385499,99	1415718,87	2	
385490,72	1415720,26	3	
385476,77	1415727,99	4	
385352,16	1415824,59	5	
385346,87	1415823,45	6	
385298,31	1415764,13	7	
385247,48	1415848,13	8	
385313,59	1415948,82	9	
385293,82	1415964,68	10	
385201,62	1416025,67	11	
385166,26	1416046,64	12	
385142,31	1416059,3	13	
385047,57	1416059,16	14	
385019,48	1416009,07	15	
385140,19	1415913,75	16	
385180,44	1415881,47	17	
385207,89	1415858,85	18	
385223,44	1415833,49	19	
385267,34	1415761,87	20	
385336,21	1415657,15	21	
385392,22	1415570,32	22	
385404,15	1415565,75	1	
		Итого	**64097,73**

Взам. инв. № | Подп. и дата | Инв. № подл.

Изм. | Кол. уч. | Лист | №док. | Подп. | Дата

089-17-ПМ-ОЧМ-Т

Лист 7

Координата X	Координата Y	Номер точки	Площадь, м^2
1	2	3	4
25:27:030104:ЗУ3			**4357,84**
385404,15	1415565,75	1	
385424,92	1415557,79	2	
385521,7	1415701,88	3	
385499,99	1415718,87	4	
385404,15	1415565,75	1	
		Итого	**4357,84**

1.3 Площади образуемых земельных участков

Все площади образуемых земельных участков приведены в разделе 1, таблице 1.4 проекта межевания территории.

1.4 Образуемые земельные участки, которые после образования будут относиться к территориям общего пользования или имуществу общего пользования

Все площади образуемых земельных участков, которые после образования будут относиться к территориям общего пользования или имуществу общего пользования приведены в разделе 1, таблице 1.3 проекта межевания территории.

1.5 Вид разрешенного использования образуемых земельных участков в соответствии с проектом планировки территории

В соответствии с проектом планировки территории на все образуемые земельные участки будет установлен вид разрешенного использования согласно Приказу Минэкономразвития РФ от 01.09.2014 №540 «Об утверждении классификатора видов разрешенного использования земельных участков» (изм. от 30.08.2015г). Все виды разрешенного использования приведены в разделе 1, таблицах 1.1-1.3 проекта межевания территории.

Взам. инв. № | Подп. и дата | Инв. № подл.

Изм. | Кол. уч. | Лист | №док. | Подп. | Дата

089-17-ПМ-ОЧМ-Т

Лист 8

ПРИЛОЖЕНИЯ

Взам. инв. № | Подп. и дата | Инв. № подл.

Изм. | Кол. уч. | Лист | №док. | Подп. | Дата

089-17-ПМ-ОЧМ-Т

Лист 9

Приложение 1

Техническое задание (объем услуг):

1. Реквизиты правового акта органа местного самоуправления Приморского края о подготовке документации по планировке территории	Распоряжение главы Артемовского городского округа «О подготовке документации по выполнению проекта планировки и межевания территории для строительства объекта - новой школы на 825 мест» № 99-рг от 18.07.2017
2. Вид градостроительной документации	Проект планировки территории и проект межевания территории для строительства новой школы на 825 мест в Артемовском городском округе
3. Заказчик	Управление архитектуры и градостроительства администрации Артемовского городского округа
4. Разработчик градостроительной документации	Победитель электронного аукциона на право заключения муниципального контракта на выполнение проекта планировки и межевания территории для строительства новой школы на 825 мест в Артемовском городском округе
5. Цели и задачи подготовки документации по планировке территории	Выполнение проекта планировки и межевания территории осуществляется в целях устойчивого развития Артемовского городского округа, выделения элементов планировочной структуры и установления параметров их развития, установления границ земельных участков, предназначенных для строительства новой школы на 825 мест и для строительства и размещения линейных объектов. Задачи разработки документации по планировке территории: Установить красные линии и линии отступа от красных линий в целях определения места допустимого размещения зданий, строений и сооружений. Установить параметры планируемого развития элементов планировочной структуры. Определить параметры транспортного и инженерного обеспечения для развития территории. Установить границы зон с особыми условиями использования территорий.
6. Основание для разработки градостроительной документации	Градостроительный кодекс Российской Федерации; Земельный кодекс Российской Федерации; Водный кодекс Российской Федерации; Лесной кодекс Российской Федерации; Федеральный закон от 06.10.2003 № 131-ФЗ «Об общих принципах организации местного самоуправления в Российской Федерации»; Федеральный закон от 13.07.2015 № 212-ФЗ «О свободном порте Владивосток»; Закон Приморского края от 29.06.2009 № 446-КЗ «О градостроительной деятельности на территории Приморского края»; Постановление администрации Приморского края от 25.08.2015 года № 303-па «Об утверждении Порядка организации и проведения публичных слушаний по вопросам градостроительной деятельности на территориях Владивостокского, Артемовского городских округов, Надеждинского, Шкотовского муниципальных районов Приморского края»; Постановление администрации Приморского края от 29.02.2016 № 78-па «Об утверждении порядка подготовки, утверждения документации по планировке территорий Владивостокского, Артемовского городских округов и поселений Надеждинского, Шкотовского муниципальных районов»; Постановление администрации Приморского края от 21.12.2016 № 593-па «Об утверждении региональных нормативов градостроительного проектирования в Приморском крае»; Генеральный план Артемовского городского округа; Постановление администрации Артемовского городского округа от 17.12.2013 № 3357-па «Об утверждении муниципальной программы «Развитие и модернизация образования Артемовского городского округа на 2014-2018 годы» (в ред. от 12.05.2017 № 650-па). Действующие технические регламенты, санитарные нормы и правила, строительные нормы и правила, иные нормативные документы
7. Границы и площадь	Территория расположена в районе ул. Светлогорской в г. Артеме.

территории подготовки документации по планировке территории	Площадь территории составляет 7 га. Территория с севера–востока ограничена территорией коррекционной школы интерната для слабовидящих детей и территорией детского сада «Тигреною», с севера-запада - территория свободная от застройки и далее ручей Зыбунный, с юго-востока – жилая застройка микрорайона по ул. Светлогорской, с юго-запада – территория свободная от застройки и далее ручей Зыбунный
8. Состав исходных данных:	Сбор исходных данных осуществляется Исполнителем проекта. Топографическая основа масштаба 1:500.
9. Состав и содержание подлежащих подготовке материалов документации по планировке территории	Выполнить проект планировки и межевания территории в соответствии с требованиями ст. ст. 42,43 Градостроительного кодекса РФ и иных действующих нормативов и правил, с учетом документов территориального планирования (материалов генерального плана Артемовского городского округа). В случае вступления в силу в период разработки проекта местных нормативов градостроительного проектирования проектом учесть требования указанных нормативов. Планировочным решением учесть сохраняемую существующую застройку, действующие землеотводы, перспективное развитие транспортной и инженерной инфраструктуры, наличие коридоров ЛЭП и иных линейных объектов, объекты культурного наследия и их зоны охраны (при наличии), водные объекты и их охранные зоны, иные зоны ограничения строительства. Проектом учесть градостроительное зонирование территории (правила землепользования и застройки), определить границы территории для размещения объекта - новой школы на 825 мест, линейных объектов, иных объектов. Разработать инженерные сети в соответствии с техническими условиями инженерных служб. Инженерные сети разделить на внутри - и внеплощадочные, определить нагрузки, места подключения к внешним коммуникациям. Транспортную схему решить в соответствии с Генеральным планом округа, транспортной схемой прилегающих районов с учетом ее перспективного развития, ранее разработанной проектной документацией, планируемым развитием рассматриваемой и прилегающих территорий. Учесть замечания и предложения всех согласующих и надзорных органов. Предусмотреть благоустройство рассматриваемой территории согласно нормативных требований и правил. Указать наличие пешеходных и велосипедных дорожек, площадок различного назначения и зеленых насаждений в границах участков, относящихся к землям общего пользования. Показать благоустройство территории зелеными насаждениями. Обеспечить максимальное сохранение существующих зеленых насаждений, предусмотреть внешнее благоустройство согласно нормативных требований к организации озеленения застройки
10. Требования к параметрам застройки.	Проектом учесть существующую сохраняемую застройку, действующие землеотводы. Параметры застройки принять в соответствии с региональными нормативами градостроительного проектирования, утвержденным и планируемым градостроительным зонированием, нормативными требованиями, параметрами сложившейся застройки на прилегающих земельных участках. Проектом учесть строительство общеобразовательной школы на 825 мест в районе ул. Светлогорской в г. Артеме (отдельно-стоящее здание 3-4 этажное) Предусмотреть наземные автомобильные парковки и обеспеченность

	парковочными местами объекта. Учесть сейсмическое районирование
11. Состав работ, этапы их выполнения Состав и содержание демонстрационных и информационных материалов для проведения публичных слушаний	В состав работы входит: - сбор исходных данных; - анализ существующего состояния территории; - выполнение проекта планировки и проекта межевания территории для строительства новой школы на 825 мест; - подготовка материалов для проведения публичных слушаний по утверждению проекта планировки и проекта межевания территории: а) Исполнитель готовит демонстрационные и информационные материалы документации по планировке территории в бумажном и электронном виде для обсуждения вопросов по проекту планировки и проекту межевания территории для строительства новой школы на 825 в Артемовском городском округе. б) Текст основного доклада; Исполнитель предоставляет в управление архитектуры и градостроительства администрации Артемовского городского округа комплект материалов, указанных в п.п. «а» и п.п. «б» данного раздела в бумажном и электронном виде в 1 экземпляре; Исполнитель участвует в проведении публичных слушаний с докладом в качестве разработчика проекта
12. Формат предоставления данных:	Проект планировки и проект межевания территории готовятся на бумажном и электронном носителях. Графические материалы документации по планировке территории выполняются: в растровом виде в форматах jpg, png, tif; в векторном виде в форматах геоинформационной системы Mapinfo и AutoCAD. Текстовые материалы документации по планировке территории выполняются в форматах doc/docx, pdf, xls/xlsx. Для направления документов об утверждении проекта межевания территории в орган кадастрового учета Исполнитель предоставляет Заказчику проект межевания территории в виде электронных документов в формате XML (1экз.), с целью внесения сведений о границах в Единый государственный реестр недвижимости (постановление Правительства РФ от 31.12.2015 № 1532). Для проведения публичных слушаний Подрядчиком готовятся демонстрационные и информационные материалы в бумажном и электронном виде
13. Срок выполнения работ:	1. Выполнение проекта планировки и межевания территории для строительства новой школы на 825 мест с соблюдением градостроительных и иных действующих нормативов и правил, с учетом документов территориального планирования Артемовского городского округа (материалов генерального плана Артемовского городского округа) – **30 дней** со дня, следующего за днем заключения муниципального контракта. 2. Исполнитель направляет Муниципальному заказчику разработанную документацию по планировке территории с сопроводительным письмом в течение **3 рабочих дней** со дня выполнения работ (в 1 экз. на бумажном носителе, в 2 экз. на DVD –дисках + сопроводительное письмо) 3. Муниципальный заказчик осуществляет проверку документации по планировке территории на соответствие требованиям, указанным в п. 1.6 Порядка подготовки, утверждения документации по планировке территорий Владивостокского, Артемовского городских округов и поселений Надеждинского и Шкотовского муниципальных районов, утвержденных постановлением администрации Приморского края от 29.02.2016 № 78-па, в течение **30 дней** со дня поступления такой документации и принимает решение о направлении такой документации на утверждение главе Артемовского городского округа или отклоняет ее и направляет на доработку. 4. Муниципальный заказчик обеспечивает проведение публичных слушаний по документации по планировке территории в соответствии с постановлением администрации Приморского края от 25.08.2015 № 303-па - **от 10 до 40 дней,** со дня оповещения жителей о времени и месте их проведения до дня опубликования заключения о результатах публичных слушаний. Исполнитель обязан в течение **3 рабочих дней** внести дополнения и

	изменения в проект планировки и межевания территории, по поступившим предложениям и замечаниям в ходе проведения публичных слушаний и указанных в заключении о результатах публичных слушаний. 5. Муниципальный заказчик по результатам проверки готовит проект распоряжения об утверждении документации по планировке территории и направляет документацию по планировке территории, протокол публичных слушаний по проекту планировки территории и проекту межевания территории и заключение о результатах публичных слушаний главе Артемовского городского округа на утверждение не позднее чем через **15 дней** со дня проведения публичных слушаний. 6. Глава Артемовского городского округа в течение **14 дней** со дня поступления документации по планировке территории принимает решение об утверждении данной документации. 7. Муниципальный заказчик направляет копию распоряжения об утверждении документации по планировке территории Исполнителю по электронной почте с досылкой письмом в течение **2 рабочих дней** с момента утверждения распоряжения. 8. Исполнитель в течение **3 рабочих дней** с момента получения по электронной почте копии распоряжения по утверждению документации по планировке территории направляет утвержденную документации по планировке территории в 3 экземплярах на бумажном носителе, в 6 экземплярах на DVD – дисках муниципальному заказчику в составе: - проекта планировки территории (основная часть и материалы по ее обоснованию); - проект межевания территории (основная часть и материалы по ее обоснованию); По результатам выполненных работ Исполнитель составляет Акт выполненных услуг в 2-х экземплярах и направляет его Муниципальному заказчику совместно с утвержденной документацией по планировке территории по местонахождению Муниципального заказчика: г. Артем, ул. Кирова, 48, каб. 510. *Форма, срок и порядок оплаты работ (услуг):* оплата производится безналичным расчетом путем перечисления денежных средств на расчетный счет Исполнителя с даты подписания Муниципальным заказчиком акта выполненных услуг в 2-х экземплярах в течение **15 рабочих дней.** Основанием для оплаты работ являются подписанный сторонами акт выполненных услуг, счет/счет-фактура, выставленная Исполнителем.
14. Порядок внесения изменений и дополнений в техническое задание:	На любом этапе работы при согласии Заказчика и Исполнителя в данное техническое задание могут быть внесены изменения и дополнения, которые оформляются дополнительным соглашением. Согласование и утверждение изменений и дополнений технического задания проводят в порядке, установленном для самого технического задания.
15. Срок разработки документации по планировке территории.	- дата начала срока выполнения услуги: следующий календарный день со дня заключения муниципального контракта. - дата окончания срока выполнения услуги: 30 ноября 2017 года включительно.

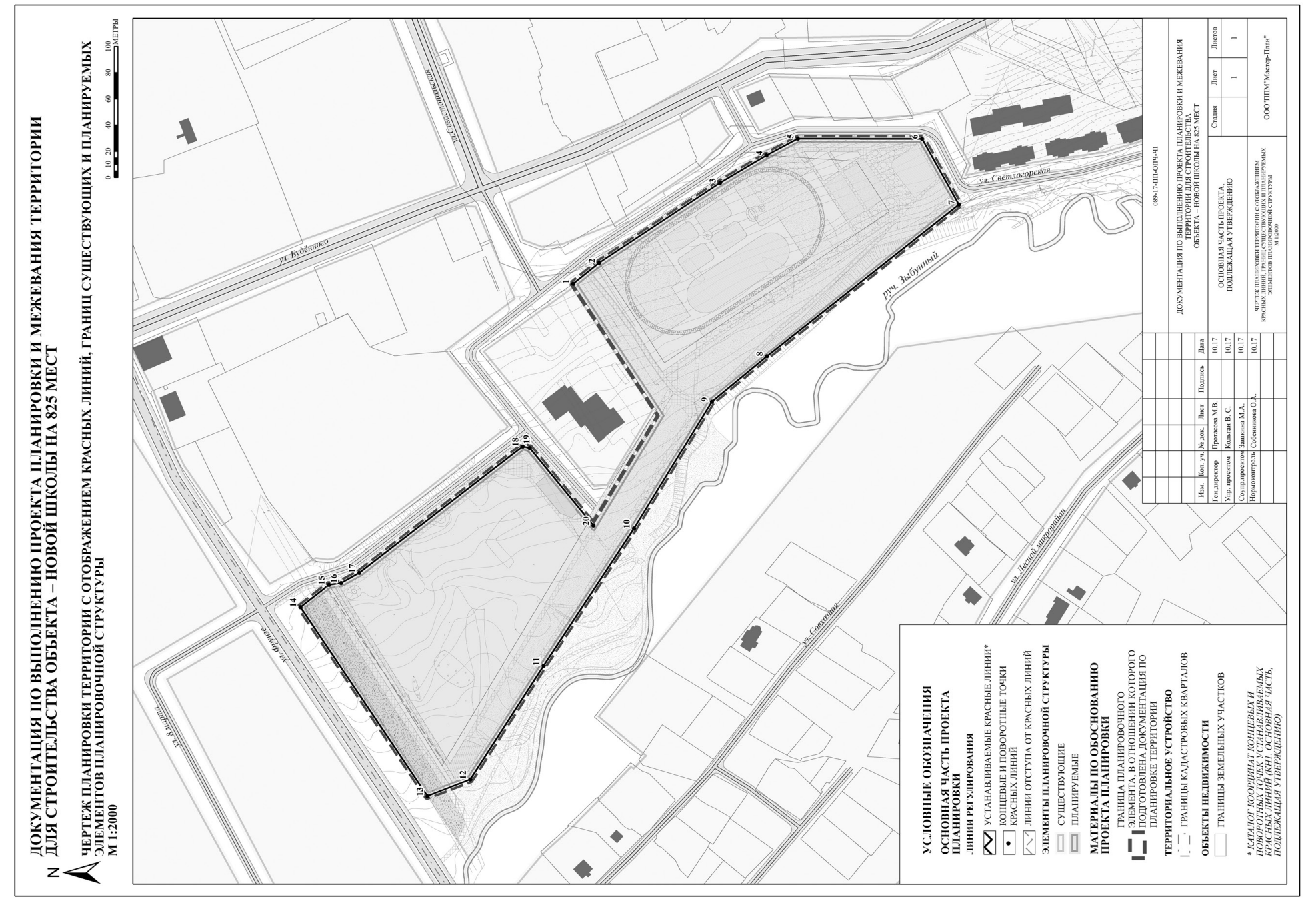

ДОКУМЕНТАЦИЯ ПО ВЫПОЛНЕНИЮ ПРОЕКТА ПЛАНИРОВКИ И МЕЖЕВАНИЯ ТЕРРИТОРИИ ДЛЯ СТРОИТЕЛЬСТВА ОБЪЕКТА – НОВОЙ ШКОЛЫ НА 825 МЕСТ

N

ФРАГМЕНТ КАРТЫ ПЛАНИРОВОЧНОЙ СТРУКТУРЫ ТЕРРИТОРИИ ГОРОДСКОГО ОКРУГА С ОТОБРАЖЕНИЕМ ГРАНИЦ ЭЛЕМЕНТОВ ПЛАНИРОВОЧНОЙ СТРУКТУРЫ
М 1:25 000

0 250 500 1 000 МЕТРЫ

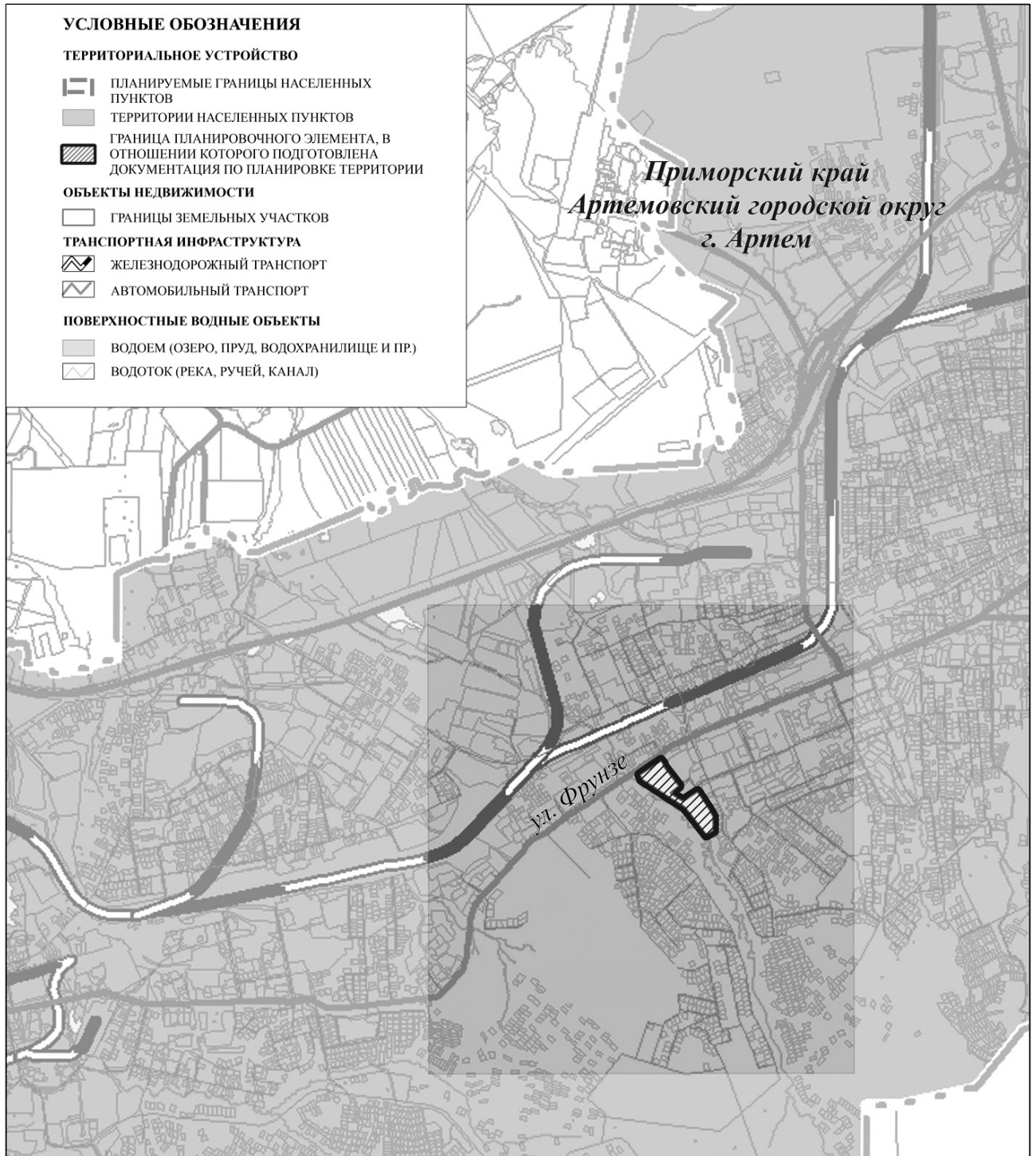

УСЛОВНЫЕ ОБОЗНАЧЕНИЯ

ТЕРРИТОРИАЛЬНОЕ УСТРОЙСТВО

- ПЛАНИРУЕМЫЕ ГРАНИЦЫ НАСЕЛЕННЫХ ПУНКТОВ
- ТЕРРИТОРИИ НАСЕЛЕННЫХ ПУНКТОВ
- ГРАНИЦА ПЛАНИРОВОЧНОГО ЭЛЕМЕНТА, В ОТНОШЕНИИ КОТОРОГО ПОДГОТОВЛЕНА ДОКУМЕНТАЦИЯ ПО ПЛАНИРОВКЕ ТЕРРИТОРИИ

ОБЪЕКТЫ НЕДВИЖИМОСТИ

- ГРАНИЦЫ ЗЕМЕЛЬНЫХ УЧАСТКОВ

ТРАНСПОРТНАЯ ИНФРАСТРУКТУРА

- ЖЕЛЕЗНОДОРОЖНЫЙ ТРАНСПОРТ
- АВТОМОБИЛЬНЫЙ ТРАНСПОРТ

ПОВЕРХНОСТНЫЕ ВОДНЫЕ ОБЪЕКТЫ

- ВОДОЕМ (ОЗЕРО, ПРУД, ВОДОХРАНИЛИЩЕ И ПР.)
- ВОДОТОК (РЕКА, РУЧЕЙ, КАНАЛ)

089-17-ПП-ОМ-С1

Изм.	Кол. уч.	№ док.	Лист	Подпись	Дата
Ген.директор		Протасова М.В.			10.17
Упр. проектом		Кольган В. С.			10.17
Соупр.проектом		Зашкина М. А.			10.17
Нормоконтроль		Собенникова О.А.			10.17

ДОКУМЕНТАЦИЯ ПО ВЫПОЛНЕНИЮ ПРОЕКТА ПЛАНИРОВКИ И МЕЖЕВАНИЯ ТЕРРИТОРИИ ДЛЯ СТРОИТЕЛЬСТВА ОБЪЕКТА – НОВОЙ ШКОЛЫ НА 825 МЕСТ

МАТЕРИАЛЫ ПО ОБОСНОВАНИЮ

Стадия	Лист	Листов
	1	1

ФРАГМЕНТ КАРТЫ ПЛАНИРОВОЧНОЙ СТРУКТУРЫ ТЕРРИТОРИИ ГОРОДСКОГО ОКРУГА С ОТОБРАЖЕНИЕМ ГРАНИЦ ЭЛЕМЕНТОВ ПЛАНИРОВОЧНОЙ СТРУКТУРЫ М 1:25 000

ООО"ППМ"Мастер-План"

ДОКУМЕНТАЦИЯ ПО ВЫПОЛНЕНИЮ ПРОЕКТА ПЛАНИРОВКИ И МЕЖЕВАНИЯ ТЕРРИТОРИИ ДЛЯ СТРОИТЕЛЬСТВА ОБЪЕКТА – НОВОЙ ШКОЛЫ НА 825 МЕСТ

N

ЧЕРТЕЖ ПЛАНИРОВКИ ТЕРРИТОРИИ, НА КОТОРОМ ОТОБРАЖЕНЫ ГРАНИЦЫ ЗОН ПЛАНИРУЕМОГО РАЗМЕЩЕНИЯ ОБЪЕКТОВ КАПИТАЛЬНОГО СТРОИТЕЛЬСТВА
М 1:2000

0 10 20 40 60 80 100 МЕТРЫ

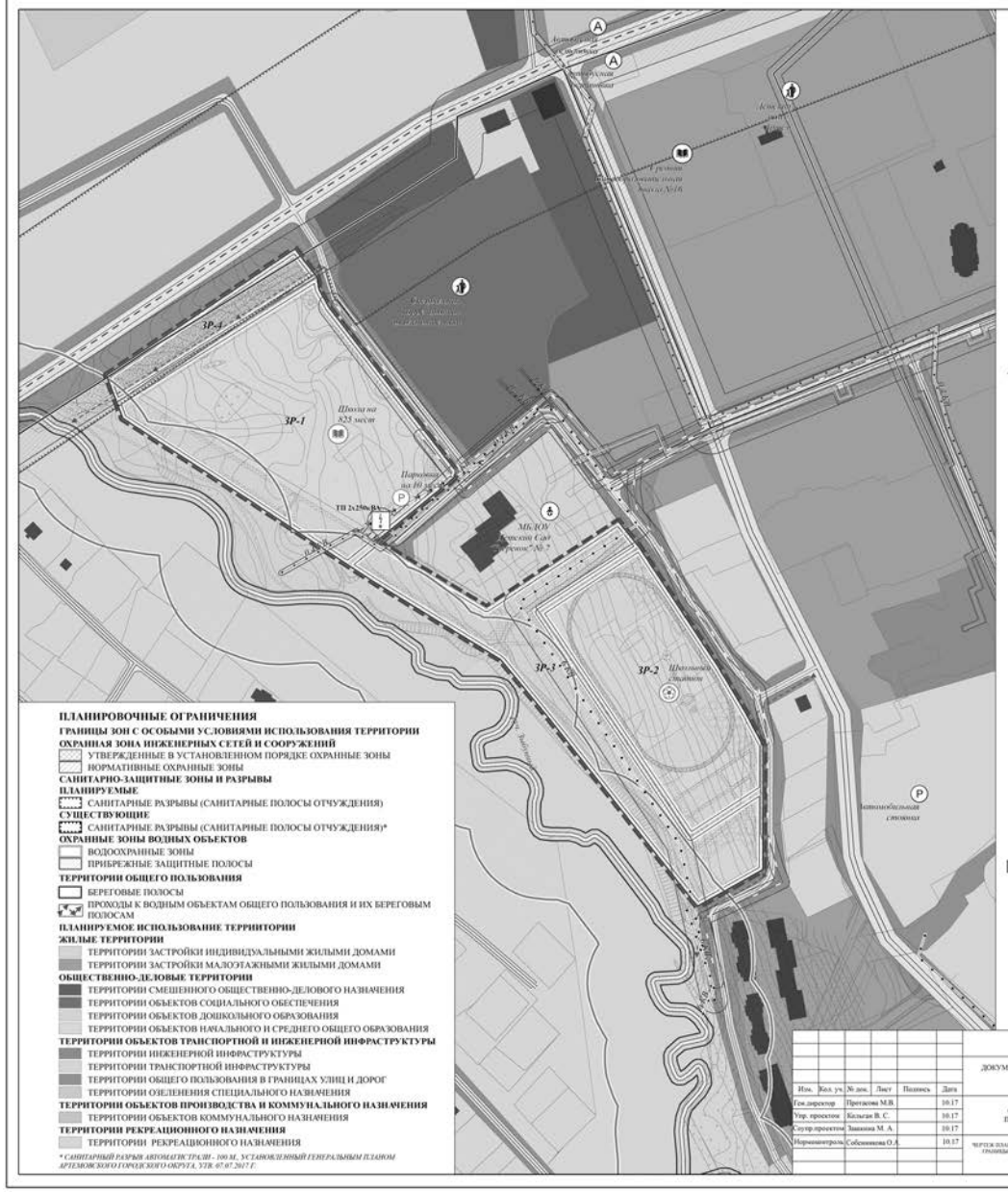

ПЛАНИРОВОЧНЫЕ ОГРАНИЧЕНИЯ

ГРАНИЦЫ ЗОН С ОСОБЫМИ УСЛОВИЯМИ ИСПОЛЬЗОВАНИЯ ТЕРРИТОРИИ

ОХРАННАЯ ЗОНА ИНЖЕНЕРНЫХ СЕТЕЙ И СООРУЖЕНИЙ
- УТВЕРЖДЕННЫЕ В УСТАНОВЛЕННОМ ПОРЯДКЕ ОХРАННЫЕ ЗОНЫ
- НОРМАТИВНЫЕ ОХРАННЫЕ ЗОНЫ

САНИТАРНО-ЗАЩИТНЫЕ ЗОНЫ И РАЗРЫВЫ

ПЛАНИРУЕМЫЕ
- САНИТАРНЫЕ РАЗРЫВЫ (САНИТАРНЫЕ ПОЛОСЫ ОТЧУЖДЕНИЯ)

СУЩЕСТВУЮЩИЕ
- САНИТАРНЫЕ РАЗРЫВЫ (САНИТАРНЫЕ ПОЛОСЫ ОТЧУЖДЕНИЯ)*

ОХРАННЫЕ ЗОНЫ ВОДНЫХ ОБЪЕКТОВ
- ВОДООХРАННЫЕ ЗОНЫ
- ПРИБРЕЖНЫЕ ЗАЩИТНЫЕ ПОЛОСЫ

ТЕРРИТОРИИ ОБЩЕГО ПОЛЬЗОВАНИЯ
- БЕРЕГОВЫЕ ПОЛОСЫ
- ПРОХОДЫ К ВОДНЫМ ОБЪЕКТАМ ОБЩЕГО ПОЛЬЗОВАНИЯ И ИХ БЕРЕГОВЫМ ПОЛОСАМ

ПЛАНИРУЕМОЕ ИСПОЛЬЗОВАНИЕ ТЕРРИТОРИИ

ЖИЛЫЕ ТЕРРИТОРИИ
- ТЕРРИТОРИИ ЗАСТРОЙКИ ИНДИВИДУАЛЬНЫМИ ЖИЛЫМИ ДОМАМИ
- ТЕРРИТОРИИ ЗАСТРОЙКИ МАЛОЭТАЖНЫМИ ЖИЛЫМИ ДОМАМИ

ОБЩЕСТВЕННО-ДЕЛОВЫЕ ТЕРРИТОРИИ
- ТЕРРИТОРИИ СМЕШЕННОГО ОБЩЕСТВЕННО-ДЕЛОВОГО НАЗНАЧЕНИЯ
- ТЕРРИТОРИИ ОБЪЕКТОВ СОЦИАЛЬНОГО ОБЕСПЕЧЕНИЯ
- ТЕРРИТОРИИ ОБЪЕКТОВ ДОШКОЛЬНОГО ОБРАЗОВАНИЯ
- ТЕРРИТОРИИ ОБЪЕКТОВ НАЧАЛЬНОГО И СРЕДНЕГО ОБЩЕГО ОБРАЗОВАНИЯ

ТЕРРИТОРИИ ОБЪЕКТОВ ТРАНСПОРТНОЙ И ИНЖЕНЕРНОЙ ИНФРАСТРУКТУРЫ
- ТЕРРИТОРИИ ИНЖЕНЕРНОЙ ИНФРАСТРУКТУРЫ
- ТЕРРИТОРИИ ТРАНСПОРТНОЙ ИНФРАСТРУКТУРЫ
- ТЕРРИТОРИИ ОБЩЕГО ПОЛЬЗОВАНИЯ В ГРАНИЦАХ УЛИЦ И ДОРОГ
- ТЕРРИТОРИИ ОЭЛЕГИЗИЯ СПЕЦИАЛЬНОГО НАЗНАЧЕНИЯ

ТЕРРИТОРИИ ОБЪЕКТОВ ПРОИЗВОДСТВА И КОММУНАЛЬНОГО НАЗНАЧЕНИЯ
- ТЕРРИТОРИИ ОБЪЕКТОВ КОММУНАЛЬНОГО НАЗНАЧЕНИЯ

ТЕРРИТОРИИ РЕКРЕАЦИОННОГО НАЗНАЧЕНИЯ
- ТЕРРИТОРИИ РЕКРЕАЦИОННОГО НАЗНАЧЕНИЯ

** САНИТАРНЫЙ РАЗРЫВ АВТОМАГИСТРАЛИ - 100 М, УСТАНОВЛЕННЫЙ ГЕНЕРАЛЬНЫМ ПЛАНОМ АРТЕМОВСКОГО ГОРОДСКОГО ОКРУГА, УТВ. 07.07.2017 Г.*

УСЛОВНЫЕ ОБОЗНАЧЕНИЯ

ОСНОВНАЯ ЧАСТЬ ПРОЕКТА ПЛАНИРОВКИ

ЛИНИИ РЕГУЛИРОВАНИЯ
- УСТАНАВЛИВАЕМЫЕ КРАСНЫЕ ЛИНИИ
- ЛИНИИ ОТСТУПА ОТ КРАСНЫХ ЛИНИЙ

ОБЪЕКТЫ КАПИТАЛЬНОГО СТРОИТЕЛЬСТВА

СУЩ. ПЛАН. РЕК.
- ГРАНИЦЫ ЗОН ПЛАНИРУЕМОГО РАЗМЕЩЕНИЯ ОБЪЕКТОВ МЕСТНОГО ЗНАЧЕНИЯ

ОБРАЗОВАНИЕ
- ОБЪЕКТЫ ДОШКОЛЬНОГО ОБРАЗОВАНИЯ
- ОБЪЕКТЫ НАЧАЛЬНОГО ОБЩЕГО И СРЕДНЕГО (ПОЛНОГО) ОБЩЕГО ОБРАЗОВАНИЯ

СОЦИАЛЬНОЕ ОБЕСПЕЧЕНИЕ
- ОБЪЕКТЫ СОЦИАЛЬНОГО ОБЕСПЕЧЕНИЯ

СПОРТ
- ОБЪЕКТЫ СПОРТИВНОГО НАЗНАЧЕНИЯ

ТРАНСПОРТНАЯ ИНФРАСТРУКТУРА
- ПАРКОВКИ

ОБЩЕСТВЕННЫЙ ТРАНСПОРТ
- ОСТАНОВКА ОБЩЕСТВЕННОГО ТРАНСПОРТА
- ДВИЖЕНИЕ АВТОБУСА

УЛИЧНО-ДОРОЖНАЯ СЕТЬ
- АВТОМОБИЛЬНЫЕ ДОРОГИ РЕГИОНАЛЬНОГО ИЛИ МЕЖМУНИЦИПАЛЬНОГО ЗНАЧЕНИЯ
- МАГИСТРАЛЬНАЯ УЛИЦА РАЙОННОГО ЗНАЧЕНИЯ
- УЛИЦЫ И ДОРОГИ МЕСТНОГО ЗНАЧЕНИЯ

ИНЖЕНЕРНАЯ ИНФРАСТРУКТУРА

ЭЛЕКТРОСНАБЖЕНИЕ
- ТРАНСФОРМАТОРНЫЕ ПОДСТАНЦИИ

ВОЗДУШНЫЕ ЛИНИИ ЭЛЕКТРОПЕРЕДАЧИ
- ВОЗДУШНАЯ ЛИНИЯ ЭЛЕКТРОПЕРЕДАЧИ, 6 КВ
- ВОЗДУШНАЯ ЛИНИЯ ЭЛЕКТРОПЕРЕДАЧИ, 0,4 КВ
- ЛИКВИДИРУЕМАЯ ВОЗДУШНАЯ ЛИНИЯ ЭЛЕКТРОПЕРЕДАЧИ, 6 КВ

КАБЕЛЬНЫЕ ЛИНИИ ЭЛЕКТРОПЕРЕДАЧИ
- КАБЕЛЬНАЯ ЛИНИЯ ЭЛЕКТРОПЕРЕДАЧИ, 6 КВ
- КАБЕЛЬНАЯ ЛИНИЯ ЭЛЕКТРОПЕРЕДАЧИ, 0,4 КВ

ТЕПЛОСНАБЖЕНИЕ
- РАСПРЕДЕЛИТЕЛЬНЫЕ СЕТИ ТЕПЛОСНАБЖЕНИЯ

ВОДОСНАБЖЕНИЕ
- МАГИСТРАЛЬНЫЕ СЕТИ ВОДОПРОВОДА
- РАСПРЕДЕЛИТЕЛЬНЫЕ СЕТИ ВОДОПРОВОДА

ВОДООТВЕДЕНИЕ
- РАСПРЕДЕЛИТЕЛЬНЫЕ СЕТИ ХОЗЯЙСТВЕННО-БЫТОВОЙ САМОТЕЧНОЙ КАНАЛИЗАЦИИ

МАТЕРИАЛЫ ПО ОБОСНОВАНИЮ ПРОЕКТА ПЛАНИРОВКИ

- ГРАНИЦА ПЛАНИРОВОЧНОГО ЭЛЕМЕНТА, В ОТНОШЕНИИ КОТОРОГО ПОДГОТОВЛЕНА ДОКУМЕНТАЦИЯ ПО ПЛАНИРОВКЕ ТЕРРИТОРИИ

ТЕРРИТОРИАЛЬНОЕ УСТРОЙСТВО
- ГРАНИЦЫ КАДАСТРОВЫХ КВАРТАЛОВ

ОБЪЕКТЫ НЕДВИЖИМОСТИ
- ГРАНИЦЫ ЗЕМЕЛЬНЫХ УЧАСТКОВ
- СУЩЕСТВУЮЩИЕ ЗДАНИЯ, СТРОЕНИЯ

089-17-ПП-ОЧП-Ч2

Изм.	Кол. уч.	№ док.	Лист	Подпись	Дата
Ген.директор		Протасова М.В.			10.17
Упр. проектом		Кольган В. С.			10.17
Соупр.проектом		Зашкина М. А.			10.17
Нормоконтроль		Собенникова О.А.			10.17

ДОКУМЕНТАЦИЯ ПО ВЫПОЛНЕНИЮ ПРОЕКТА ПЛАНИРОВКИ И МЕЖЕВАНИЯ ТЕРРИТОРИИ ДЛЯ СТРОИТЕЛЬСТВА ОБЪЕКТА – НОВОЙ ШКОЛЫ НА 825 МЕСТ

ОСНОВНАЯ ЧАСТЬ ПРОЕКТА, ПОДЛЕЖАЩАЯ УТВЕРЖДЕНИЮ

Стадия	Лист	Листов
	1	1

ЧЕРТЕЖ ПЛАНИРОВКИ ТЕРРИТОРИИ, НА КОТОРОМ ОТОБРАЖЕНЫ ГРАНИЦЫ ЗОН ПЛАНИРУЕМОГО РАЗМЕЩЕНИЯ ОБЪЕКТОВ КАПИТАЛЬНОГО СТРОИТЕЛЬСТВА М 1:2000

ООО"ППМ"Мастер-План"

Самая читаемая газета города Артёма
ВЫБОР
Среда, 13 декабря 2017

ДОКУМЕНТАЦИЯ ПО ВЫПОЛНЕНИЮ ПРОЕКТА ПЛАНИРОВКИ И МЕЖЕВАНИЯ ТЕРРИТОРИИ ДЛЯ СТРОИТЕЛЬСТВА ОБЪЕКТА – НОВОЙ ШКОЛЫ НА 825 МЕСТ

СХЕМА С ОТОБРАЖЕНИЕМ МЕСТОПОЛОЖЕНИЯ СУЩЕСТВУЮЩИХ ОБЪЕКТОВ КАПИТАЛЬНОГО СТРОИТЕЛЬСТВА, ЛИНЕЙНЫХ ОБЪЕКТОВ, ОБЪЕКТОВ, ПОДЛЕЖАЩИХ СНОСУ, ОБЪЕКТОВ НЕЗАВЕРШЕННОГО СТРОИТЕЛЬСТВА, ПРОХОДОВ К ВОДНЫМ ОБЪЕКТАМ ОБЩЕГО ПОЛЬЗОВАНИЯ И ИХ БЕРЕГОВЫМ ПОЛОСАМ. СХЕМА ГРАНИЦ ЗОН С ОСОБЫМИ УСЛОВИЯМИ ИСПОЛЬЗОВАНИЯ ТЕРРИТОРИИ
М 1:2000

N

0 10 20 40 60 80 100 МЕТРЫ

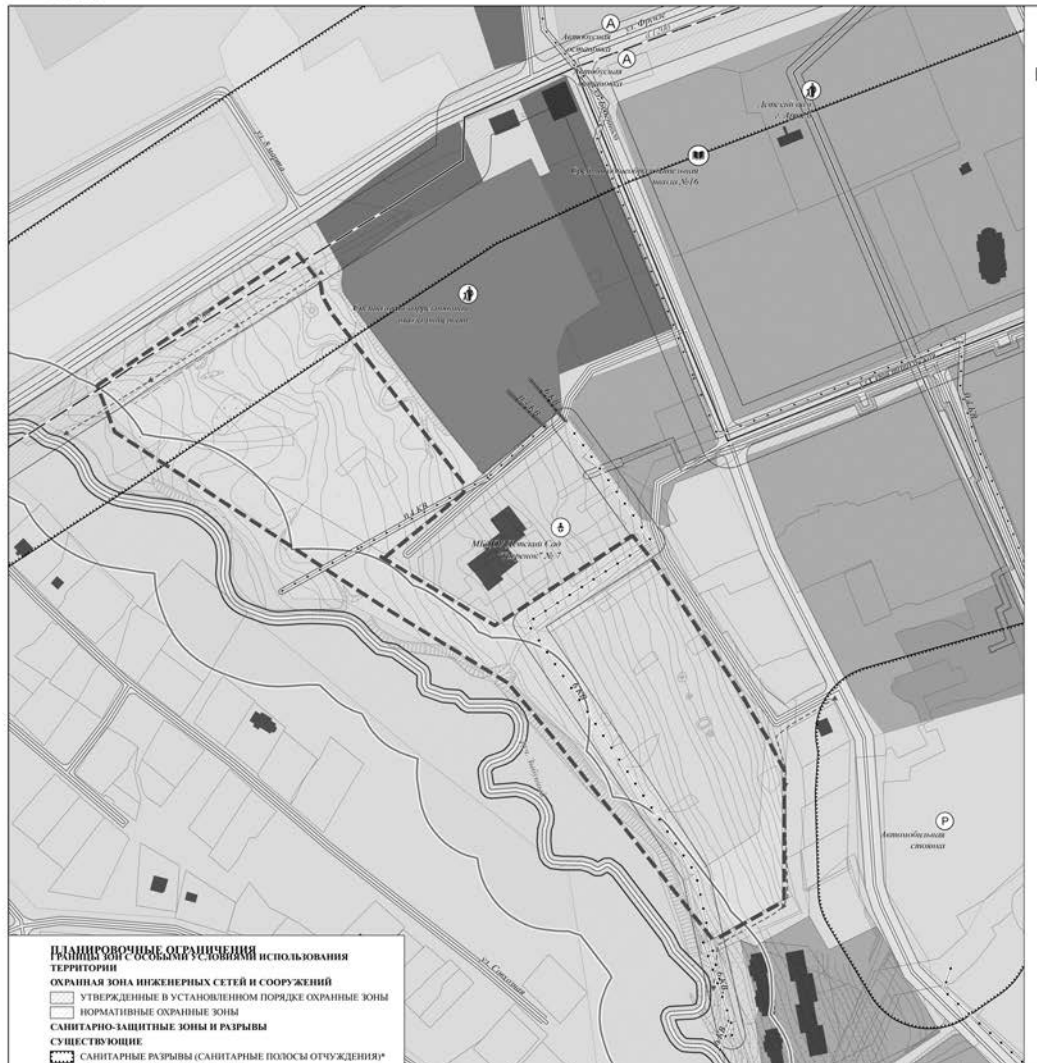

УСЛОВНЫЕ ОБОЗНАЧЕНИЯ

МАТЕРИАЛЫ ПО ОБОСНОВАНИЮ ПРОЕКТА ПЛАНИРОВКИ

ГРАНИЦА ПЛАНИРОВОЧНОГО ЭЛЕМЕНТА, В ОТНОШЕНИИ КОТОРОГО ПОДГОТОВЛЕНА ДОКУМЕНТАЦИЯ ПО ПЛАНИРОВКЕ ТЕРРИТОРИИ

ТЕРРИТОРИАЛЬНОЕ УСТРОЙСТВО

ГРАНИЦЫ КАДАСТРОВЫХ КВАРТАЛОВ

ОБЪЕКТЫ НЕДВИЖИМОСТИ

ГРАНИЦЫ ЗЕМЕЛЬНЫХ УЧАСТКОВ

ЗДАНИЯ, СТРОЕНИЯ, СООРУЖЕНИЯ

ИСПОЛЬЗОВАНИЕ ТЕРРИТОРИИ

ЖИЛЫЕ ТЕРРИТОРИИ

ТЕРРИТОРИИ ЗАСТРОЙКИ ИНДИВИДУАЛЬНЫМИ ЖИЛЫМИ ДОМАМИ

ТЕРРИТОРИИ ЗАСТРОЙКИ МАЛОЭТАЖНЫМИ ЖИЛЫМИ ДОМАМИ

ОБЩЕСТВЕННО-ДЕЛОВЫЕ ТЕРРИТОРИИ

ТЕРРИТОРИИ СМЕШЕННОГО ОБЩЕСТВЕННО-ДЕЛОВОГО НАЗНАЧЕНИЯ

ТЕРРИТОРИИ ОБЪЕКТОВ СОЦИАЛЬНОГО ОБЕСПЕЧЕНИЯ

ТЕРРИТОРИИ ОБЪЕКТОВ ДОШКОЛЬНОГО ОБРАЗОВАНИЯ

ТЕРРИТОРИИ ОБЪЕКТОВ НАЧАЛЬНОГО И СРЕДНЕГО ОБЩЕГО ОБРАЗОВАНИЯ

ТЕРРИТОРИИ ОБЪЕКТОВ ТРАНСПОРТНОЙ И ИНЖЕНЕРНОЙ ИНФРАСТРУКТУРЫ

ТЕРРИТОРИИ ИНЖЕНЕРНОЙ ИНФРАСТРУКТУРЫ

ТЕРРИТОРИИ ТРАНСПОРТНОЙ ИНФРАСТРУКТУРЫ

ТЕРРИТОРИИ ОЗЕЛЕНЕНИЯ СПЕЦИАЛЬНОГО НАЗНАЧЕНИЯ

ТЕРРИТОРИИ ОБЪЕКТОВ ПРОИЗВОДСТВА И КОММУНАЛЬНОГО НАЗНАЧЕНИЯ

ТЕРРИТОРИИ ОБЪЕКТОВ КОММУНАЛЬНОГО НАЗНАЧЕНИЯ

ТЕРРИТОРИИ РЕКРЕАЦИОННОГО НАЗНАЧЕНИЯ

ТЕРРИТОРИИ ПРИРОДНОГО ЛАНДШАФТА

ТЕРРИТОРИИ РЕКРЕАЦИОННОГО НАЗНАЧЕНИЯ

ОБЪЕКТЫ КАПИТАЛЬНОГО СТРОИТЕЛЬСТВА

СОЦИАЛЬНАЯ ИНФРАСТРУКТУРА

ОБРАЗОВАНИЕ

ОБЪЕКТЫ ДОШКОЛЬНОГО ОБРАЗОВАНИЯ

ОБЪЕКТЫ НАЧАЛЬНОГО ОБЩЕГО И СРЕДНЕГО (ПОЛНОГО) ОБЩЕГО ОБРАЗОВАНИЯ

СОЦИАЛЬНОЕ ОБЕСПЕЧЕНИЕ

ОБЪЕКТЫ СОЦИАЛЬНОГО ОБЕСПЕЧЕНИЯ

ТРАНСПОРТНАЯ ИНФРАСТРУКТУРА

ОСТАНОВКА ОБЩЕСТВЕННОГО ТРАНСПОРТА

ПАРКОВКИ

УЛИЧНО-ДОРОЖНАЯ СЕТЬ

МАГИСТРАЛЬНАЯ УЛИЦА РАЙОННОГО ЗНАЧЕНИЯ

УЛИЦЫ И ДОРОГИ МЕСТНОГО ЗНАЧЕНИЯ

ИНЖЕНЕРНАЯ ИНФРАСТРУКТУРА

ЭЛЕКТРОСНАБЖЕНИЕ

ВОЗДУШНЫЕ ЛИНИИ ЭЛЕКТРОПЕРЕДАЧИ

ВОЗДУШНАЯ ЛИНИЯ ЭЛЕКТРОПЕРЕДАЧИ, 6 КВ

ВОЗДУШНАЯ ЛИНИЯ ЭЛЕКТРОПЕРЕДАЧИ, 0,4 КВ

КАБЕЛЬНЫЕ ЛИНИИ ЭЛЕКТРОПЕРЕДАЧИ

КАБЕЛЬНАЯ ЛИНИЯ ЭЛЕКТРОПЕРЕДАЧИ, 6 КВ

КАБЕЛЬНАЯ ЛИНИЯ ЭЛЕКТРОПЕРЕДАЧИ, 0,4 КВ

ТЕПЛОСНАБЖЕНИЕ

РАСПРЕДЕЛИТЕЛЬНЫЕ СЕТИ ТЕПЛОСНАБЖЕНИЯ

ВОДОСНАБЖЕНИЕ

МАГИСТРАЛЬНЫЕ СЕТИ ВОДОПРОВОДА

РАСПРЕДЕЛИТЕЛЬНЫЕ СЕТИ ВОДОПРОВОДА

ВОДООТВЕДЕНИЕ

РАСПРЕДЕЛИТЕЛЬНЫЕ СЕТИ ХОЗЯЙСТВЕННО-БЫТОВОЙ САМОТЕЧНОЙ КАНАЛИЗАЦИИ

ПЛАНИРОВОЧНЫЕ ОГРАНИЧЕНИЯ

ГРАНИЦЫ ЗОН С ОСОБЫМИ УСЛОВИЯМИ ИСПОЛЬЗОВАНИЯ ТЕРРИТОРИИ

ОХРАННАЯ ЗОНА ИНЖЕНЕРНЫХ СЕТЕЙ И СООРУЖЕНИЙ

УТВЕРЖДЕННЫЕ В УСТАНОВЛЕННОМ ПОРЯДКЕ ОХРАННЫЕ ЗОНЫ

НОРМАТИВНЫЕ ОХРАННЫЕ ЗОНЫ

САНИТАРНО-ЗАЩИТНЫЕ ЗОНЫ И РАЗРЫВЫ

СУЩЕСТВУЮЩИЕ

САНИТАРНЫЕ РАЗРЫВЫ (САНИТАРНЫЕ ПОЛОСЫ ОТЧУЖДЕНИЯ)*

ОХРАННЫЕ ЗОНЫ ВОДНЫХ ОБЪЕКТОВ

ВОДООХРАННЫЕ ЗОНЫ

ПРИБРЕЖНЫЕ ЗАЩИТНЫЕ ПОЛОСЫ

ТЕРРИТОРИИ ОБЩЕГО ПОЛЬЗОВАНИЯ

БЕРЕГОВЫЕ ПОЛОСЫ

ПРОХОДЫ К ВОДНЫМ ОБЪЕКТАМ ОБЩЕГО ПОЛЬЗОВАНИЯ И ИХ БЕРЕГОВЫМ ПОЛОСАМ

** САНИТАРНЫЙ РАЗРЫВ АВТОМАГИСТРАЛИ - 100 М., УСТАНОВЛЕННЫЙ ГЕНЕРАЛЬНЫМ ПЛАНОМ АРТЕМОВСКОГО ГОРОДСКОГО ОКРУГА, УТВ. 07.07.2017 Г.*

						089-17-ПП-ОМ-С3		
Изм.	Кол. уч.	№ док.	Лист	Подпись	Дата	ДОКУМЕНТАЦИЯ ПО ВЫПОЛНЕНИЮ ПРОЕКТА ПЛАНИРОВКИ И МЕЖЕВАНИЯ ТЕРРИТОРИИ ДЛЯ СТРОИТЕЛЬСТВА ОБЪЕКТА – НОВОЙ ШКОЛЫ НА 825 МЕСТ		
Ген.директор		Протасова М.В.			10.17	МАТЕРИАЛЫ ПО ОБОСНОВАНИЮ	Стадия	Лист	Листов
Упр. проектом		Кельгин В. С.			10.17			1	1
Супр.проектом		Заванова М. А.			10.17				
Нормоконтроль		Собенникова О.А.			10.17	СХЕМА С ОТОБРАЖЕНИЕМ МЕСТОПОЛОЖЕНИЯ СУЩЕСТВУЮЩИХ ОБЪЕКТОВ КАПИТАЛЬНОГО СТРОИТЕЛЬСТВА, ЛИНЕЙНЫХ ОБЪЕКТОВ, ОБЪЕКТОВ, ПОДЛЕЖАЩИХ СНОСУ, ОБЪЕКТОВ НЕЗАВЕРШЕННОГО СТРОИТЕЛЬСТВА, ПРОХОДОВ К ВОДНЫМ ОБЪЕКТАМ ОБЩЕГО ПОЛЬЗОВАНИЯ И ИХ БЕРЕГОВЫМ ПОЛОСАМ. СХЕМА ГРАНИЦ ЗОН С ОСОБЫМИ УСЛОВИЯМИ ИСПОЛЬЗОВАНИЯ ТЕРРИТОРИИ М 1:2000	ООО"ППМ"Мастер-План"		

ДОКУМЕНТАЦИЯ ПО ВЫПОЛНЕНИЮ ПРОЕКТА ПЛАНИРОВКИ И МЕЖЕВАНИЯ ТЕРРИТОРИИ ДЛЯ СТРОИТЕЛЬСТВА ОБЪЕКТА – НОВОЙ ШКОЛЫ НА 825 МЕСТ

СХЕМА ОРГАНИЗАЦИИ ДВИЖЕНИЯ ТРАНСПОРТА (ВКЛЮЧАЯ ТРАНСПОРТ ОБЩЕГО ПОЛЬЗОВАНИЯ) И ПЕШЕХОДОВ, ОТРАЖАЮЩАЯ МЕСТОПОЛОЖЕНИЕ ОБЪЕКТОВ ТРАНСПОРТНОЙ ИНФРАСТРУКТУРЫ И УЧИТЫВАЮЩАЯ СУЩЕСТВУЮЩИЕ И ПРОГНОЗНЫЕ ПОТРЕБНОСТИ В ТРАНСПОРТНОМ ОБЕСПЕЧЕНИИ НА ТЕРРИТОРИИ. СХЕМА ОРГАНИЗАЦИИ УЛИЧНО-ДОРОЖНОЙ СЕТИ. М 1:2000

N

0 10 20 40 60 80 100 МЕТРЫ

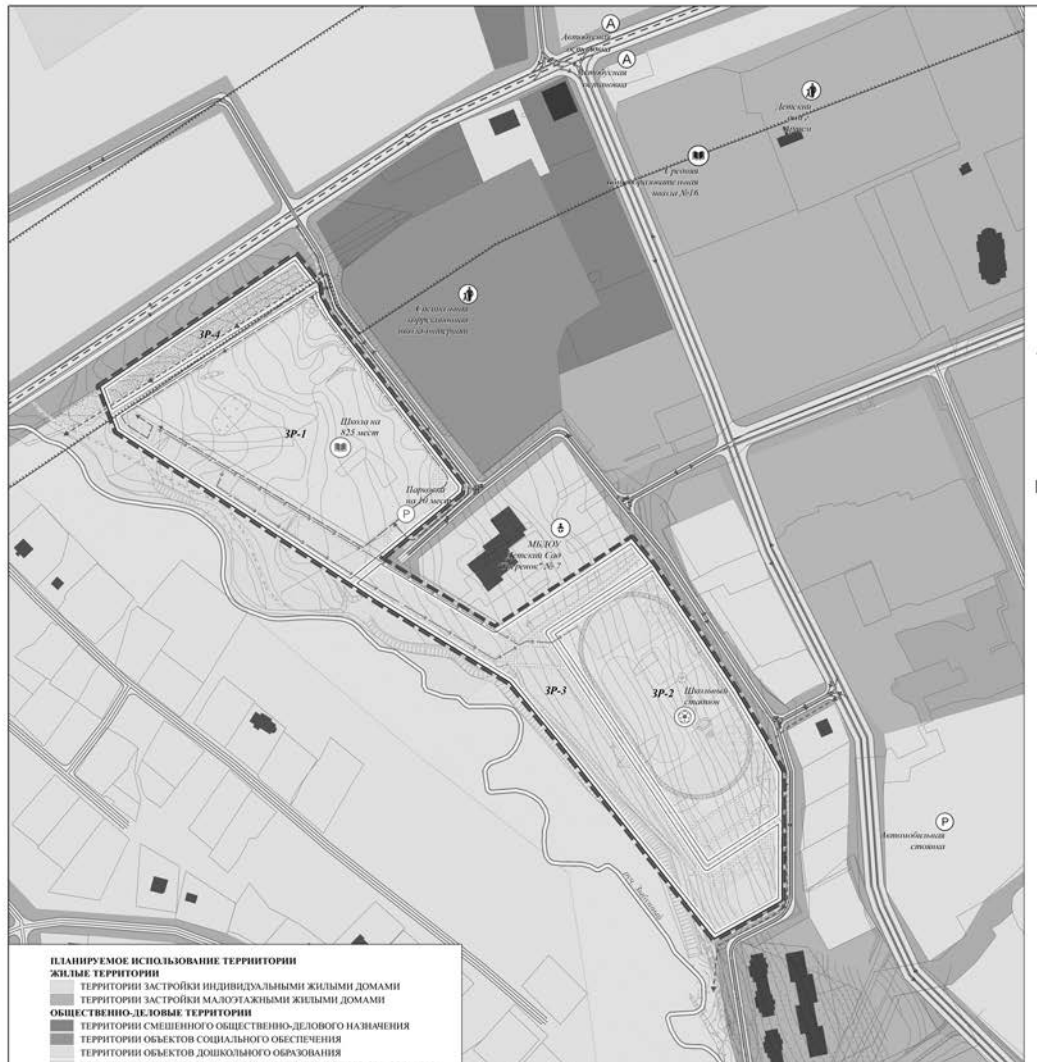

УСЛОВНЫЕ ОБОЗНАЧЕНИЯ

ОСНОВНАЯ ЧАСТЬ ПРОЕКТА ПЛАНИРОВКИ

ЛИНИИ РЕГУЛИРОВАНИЯ

УСТАНАВЛИВАЕМЫЕ КРАСНЫЕ ЛИНИИ

ЛИНИИ ОТСТУПА ОТ КРАСНЫХ ЛИНИЙ

ОБЪЕКТЫ КАПИТАЛЬНОГО СТРОИТЕЛЬСТВА

СУЩ. ПЛАН. РЕК. ЗР-1 — ГРАНИЦЫ ЗОН ПЛАНИРУЕМОГО РАЗМЕЩЕНИЯ ОБЪЕКТОВ МЕСТНОГО ЗНАЧЕНИЯ

ОБРАЗОВАНИЕ

ОБЪЕКТЫ ДОШКОЛЬНОГО ОБРАЗОВАНИЯ

ОБЪЕКТЫ НАЧАЛЬНОГО ОБЩЕГО И СРЕДНЕГО (ПОЛНОГО) ОБЩЕГО ОБРАЗОВАНИЯ

СОЦИАЛЬНОЕ ОБЕСПЕЧЕНИЕ

ОБЪЕКТЫ СОЦИАЛЬНОГО ОБЕСПЕЧЕНИЯ

СПОРТ

ОБЪЕКТЫ СПОРТИВНОГО НАЗНАЧЕНИЯ

ТРАНСПОРТНАЯ ИНФРАСТРУКТУРА

ПАРКОВКИ

УЛИЧНО-ДОРОЖНАЯ СЕТЬ

АВТОМОБИЛЬНЫЕ ДОРОГИ РЕГИОНАЛЬНОГО ИЛИ МЕЖМУНИЦИПАЛЬНОГО ЗНАЧЕНИЯ

МАГИСТРАЛЬНАЯ УЛИЦА РАЙОННОГО ЗНАЧЕНИЯ

УЛИЦЫ И ДОРОГИ МЕСТНОГО ЗНАЧЕНИЯ

МАТЕРИАЛЫ ПО ОБОСНОВАНИЮ ПРОЕКТА ПЛАНИРОВКИ

ГРАНИЦА ПЛАНИРОВОЧНОГО ЭЛЕМЕНТА, В ОТНОШЕНИИ КОТОРОГО ПОДГОТОВЛЕНА ДОКУМЕНТАЦИЯ ПО ПЛАНИРОВКЕ ТЕРРИТОРИИ

ТЕРРИТОРИАЛЬНОЕ УСТРОЙСТВО

ГРАНИЦЫ КАДАСТРОВЫХ КВАРТАЛОВ

ОБЪЕКТЫ НЕДВИЖИМОСТИ

ГРАНИЦЫ ЗЕМЕЛЬНЫХ УЧАСТКОВ

СУЩЕСТВУЮЩИЕ ЗДАНИЯ, СТРОЕНИЯ

ОРГАНИЗАЦИЯ ДВИЖЕНИЯ ТРАНСПОРТА

НАПРАВЛЕНИЕ ДВИЖЕНИЯ

ДВУСТОРОННЕЕ ДВИЖЕНИЕ

ПОЖАРНЫЙ ПРОЕЗД

ОРГАНИЗАЦИЯ ПЕШЕХОДНОГО ДВИЖЕНИЯ

ОСНОВНЫЕ ПУТИ ПЕШЕХОДНОГО ДВИЖЕНИЯ

ДВИЖЕНИЕ ПЕШЕХОЖОВ ОТ ШКОЛЫ К СТАДИОНУ

ПРОХОДЫ К ВОДНЫМ ОБЪЕКТАМ ОБЩЕГО ПОЛЬЗОВАНИЯ И ИХ БЕРЕГОВЫМ ПОЛОСАМ

МОЩЕНИЕ ПЕШЕХОДНЫХ ДОРОЖЕК

ОБЩЕСТВЕННЫЙ ТРАНСПОРТ

ОСТАНОВКА ОБЩЕСТВЕННОГО ТРАНСПОРТА

МАРШРУТЫ ОБЩЕСТВЕННОГО ТРАНСПОРТА

ДВИЖЕНИЕ АВТОБУСА

ПЛАНИРОВОЧНЫЕ ОГРАНИЧЕНИЯ

ГРАНИЦЫ ЗОН С ОСОБЫМИ УСЛОВИЯМИ ИСПОЛЬЗОВАНИЯ ТЕРРИТОРИИ

САНИТАРНО-ЗАЩИТНЫЕ ЗОНЫ И РАЗРЫВЫ

ПЛАНИРУЕМЫЕ

САНИТАРНЫЕ РАЗРЫВЫ (САНИТАРНЫЕ ПОЛОСЫ ОТЧУЖДЕНИЯ)

СУЩЕСТВУЮЩИЕ

САНИТАРНЫЕ РАЗРЫВЫ (САНИТАРНЫЕ ПОЛОСЫ ОТЧУЖДЕНИЯ)*

** САНИТАРНЫЙ РАЗРЫВ АВТОМАГИСТРАЛИ - 100 М., УСТАНОВЛЕННЫЙ ГЕНЕРАЛЬНЫМ ПЛАНОМ АРТЕМОВСКОГО ГОРОДСКОГО ОКРУГА, УТВ. 07.07.2017 Г.*

ПЛАНИРУЕМОЕ ИСПОЛЬЗОВАНИЕ ТЕРРИТОРИИ

ЖИЛЫЕ ТЕРРИТОРИИ

ТЕРРИТОРИИ ЗАСТРОЙКИ ИНДИВИДУАЛЬНЫМИ ЖИЛЫМИ ДОМАМИ

ТЕРРИТОРИИ ЗАСТРОЙКИ МАЛОЭТАЖНЫМИ ЖИЛЫМИ ДОМАМИ

ОБЩЕСТВЕННО-ДЕЛОВЫЕ ТЕРРИТОРИИ

ТЕРРИТОРИИ СМЕШЕННОГО ОБЩЕСТВЕННО-ДЕЛОВОГО НАЗНАЧЕНИЯ

ТЕРРИТОРИИ ОБЪЕКТОВ СОЦИАЛЬНОГО ОБЕСПЕЧЕНИЯ

ТЕРРИТОРИИ ОБЪЕКТОВ ДОШКОЛЬНОГО ОБРАЗОВАНИЯ

ТЕРРИТОРИИ ОБЪЕКТОВ НАЧАЛЬНОГО И СРЕДНЕГО ОБЩЕГО ОБРАЗОВАНИЯ

ТЕРРИТОРИИ ОБЪЕКТОВ ТРАНСПОРТНОЙ И ИНЖЕНЕРНОЙ ИНФРАСТРУКТУРЫ

ТЕРРИТОРИИ ИНЖЕНЕРНОЙ ИНФРАСТРУКТУРЫ

ТЕРРИТОРИИ ТРАНСПОРТНОЙ ИНФРАСТРУКТУРЫ

ТЕРРИТОРИИ ОБЩЕГО ПОЛЬЗОВАНИЯ В ГРАНИЦАХ УЛИЦ И ДОРОГ

ТЕРРИТОРИИ ОЗЕЛЕНЕНИЯ СПЕЦИАЛЬНОГО НАЗНАЧЕНИЯ

ТЕРРИТОРИИ ОБЪЕКТОВ ПРОИЗВОДСТВА И КОММУНАЛЬНОГО НАЗНАЧЕНИЯ

ТЕРРИТОРИИ ОБЪЕКТОВ КОММУНАЛЬНОГО НАЗНАЧЕНИЯ

ТЕРРИТОРИИ РЕКРЕАЦИОННОГО НАЗНАЧЕНИЯ

ТЕРРИТОРИИ РЕКРЕАЦИОННОГО НАЗНАЧЕНИЯ

						089-17-ПП-ОМ-С2		
Изм.	Кол. уч.	№ док.	Лист	Подпись	Дата	ДОКУМЕНТАЦИЯ ПО ВЫПОЛНЕНИЮ ПРОЕКТА ПЛАНИРОВКИ И МЕЖЕВАНИЯ ТЕРРИТОРИИ ДЛЯ СТРОИТЕЛЬСТВА ОБЪЕКТА – НОВОЙ ШКОЛЫ НА 825 МЕСТ		
Ген.директор		Протасова М.В.			10.17	МАТЕРИАЛЫ ПО ОБОСНОВАНИЮ	Стадия	Лист	Листов
Упр. проектом		Кельгин В. С.			10.17			1	1
Супр.проектом		Заванова М. А.			10.17				
Нормоконтроль		Собенникова О.А.			10.17	СХЕМА ОРГАНИЗАЦИИ ДВИЖЕНИЯ ТРАНСПОРТА (ВКЛЮЧАЯ ТРАНСПОРТ ОБЩЕГО ПОЛЬЗОВАНИЯ) И ПЕШЕХОДОВ, ОТРАЖАЮЩАЯ МЕСТОПОЛОЖЕНИЕ ОБЪЕКТОВ ТРАНСПОРТНОЙ ИНФРАСТРУКТУРЫ И УЧИТЫВАЮЩАЯ СУЩЕСТВУЮЩИЕ И ПРОГНОЗНЫЕ ПОТРЕБНОСТИ В ТРАНСПОРТНОМ ОБЕСПЕЧЕНИИ НА ТЕРРИТОРИИ СХЕМА ОРГАНИЗАЦИИ УЛИЧНО-ДОРОЖНОЙ СЕТИ. М 1:2000	ООО"ППМ"Мастер-План"		


ДОКУМЕНТАЦИЯ ПО ВЫПОЛНЕНИЮ ПРОЕКТА ПЛАНИРОВКИ И МЕЖЕВАНИЯ ТЕРРИТОРИИ ДЛЯ СТРОИТЕЛЬСТВА
ОБЪЕКТА – НОВОЙ ШКОЛЫ НА 825 МЕСТ
ПЛАНИРОВОЧНОЕ РЕШЕНИЕ ЗАСТРОЙКИ ТЕРРИТОРИИ
М 1:2000

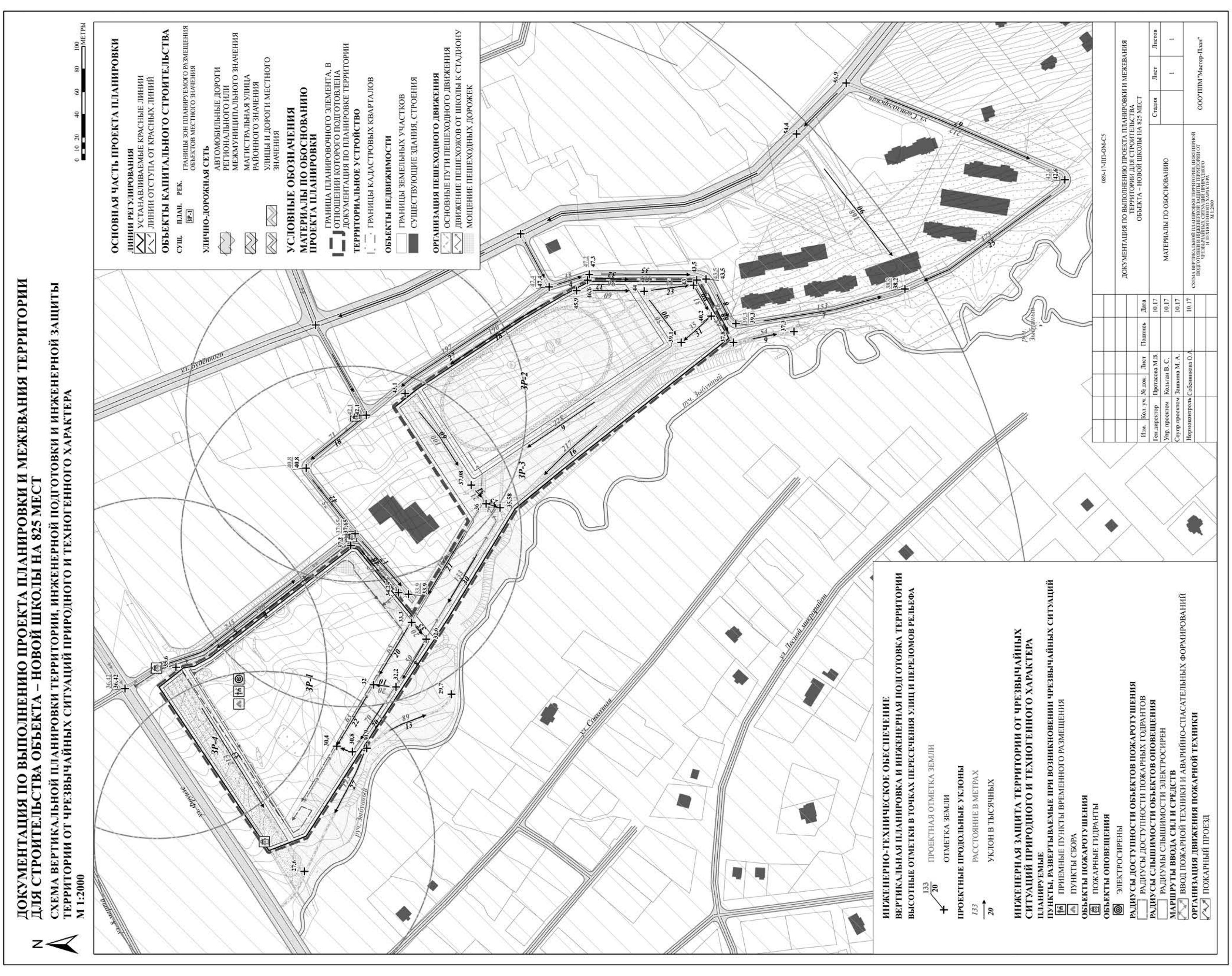
ДОКУМЕНТАЦИЯ ПО ВЫПОЛНЕНИЮ ПРОЕКТА ПЛАНИРОВКИ И МЕЖЕВАНИЯ ТЕРРИТОРИИ
ДЛЯ СТРОИТЕЛЬСТВА ОБЪЕКТА – НОВОЙ ШКОЛЫ НА 825 МЕСТ
СХЕМА ВЕРТИКАЛЬНОЙ ПЛАНИРОВКИ ТЕРРИТОРИИ, ИНЖЕНЕРНОЙ ПОДГОТОВКИ И ИНЖЕНЕРНОЙ ЗАЩИТЫ
ТЕРРИТОРИИ ОТ ЧРЕЗВЫЧАЙНЫХ СИТУАЦИЙ ПРИРОДНОГО И ТЕХНОГЕННОГО ХАРАКТЕРА
М 1:2000

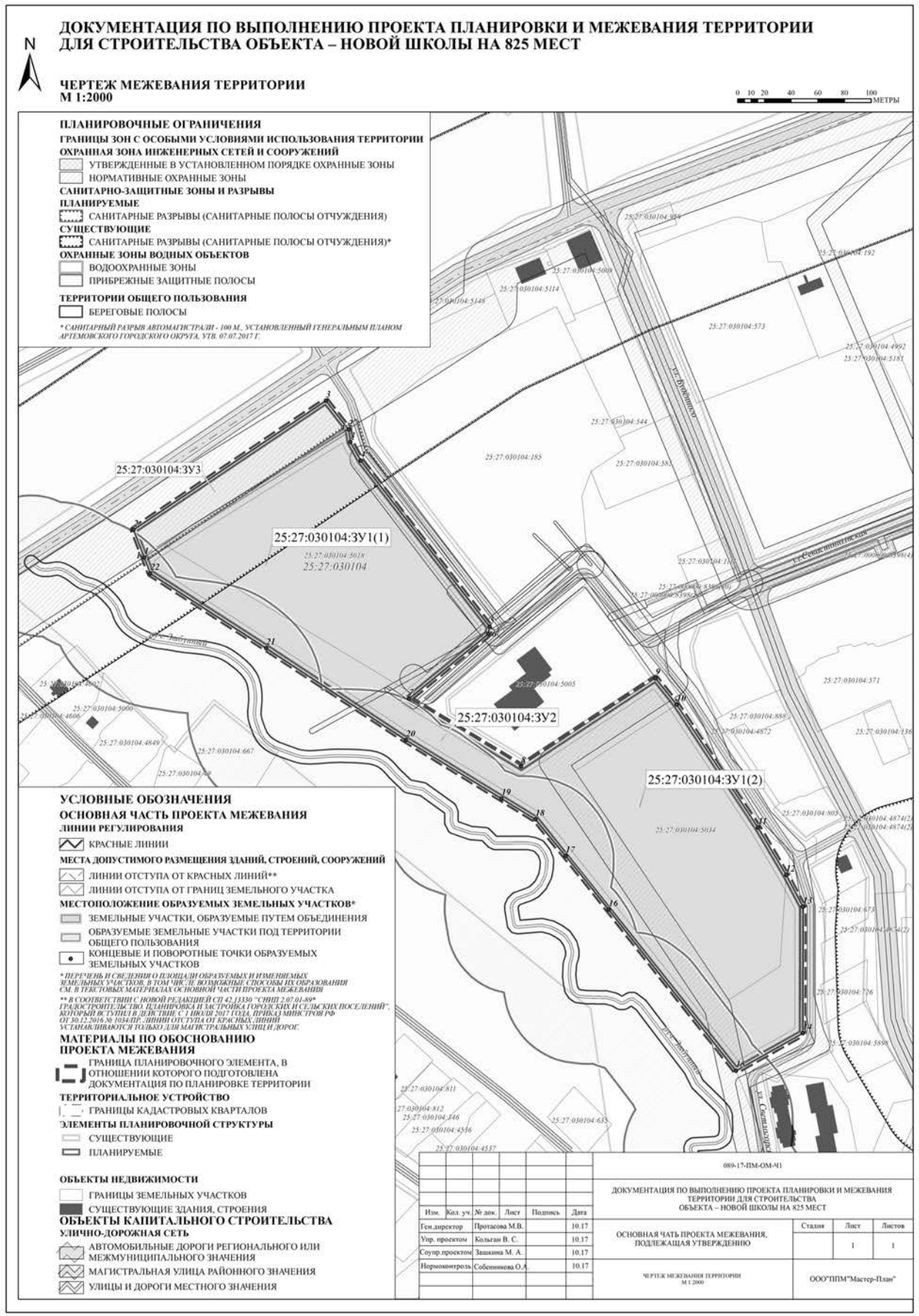

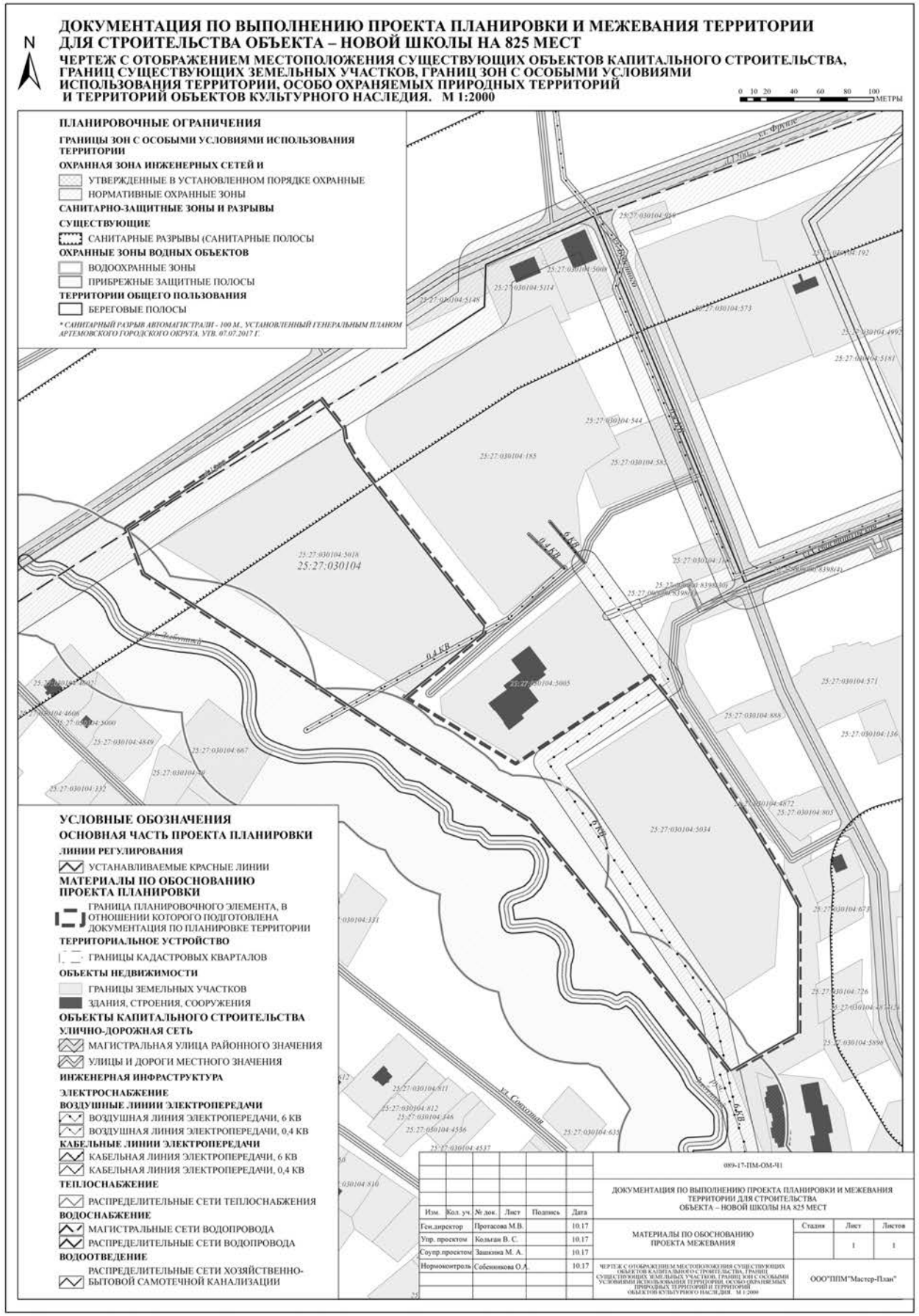

Артёмовская общественно-политическая газета "ВЫБОР" ("Шахтер"-"По пути Ленина"). Основана 1 мая 1929 года. Выходит два раза в неделю: по средам и пятницам. Распространяется по всей территории Артемовского городского округа. Учредитель: Администрация Артёмовского городского округа. Издатель: Артёмовское муниципальное унитарное предприятие "Редакция газеты "Выбор". Газета зарегистрирована в Приморском управлении Роскомнадзора по Приморскому краю, свидетельство ПИ №ФС19-0155 от 17.02.2006 г. Адрес редакции и издателя: 692760, Приморский край, г. Артём, ул. Дзержинского, 27, e-mail: vibor.gazeta@yandex.ru. Главный редактор: Бахтина Лариса Владимировна - тел. 4-24-52. Редакция: главный бухгалтер - тел. 4-25-74, журналисты - тел. 3-95-95, служба выпуска и дизайна - тел. 4-25-74, корректорская служба - тел. 4-25-74, служба рекламы и частных объявлений - тел. 3-95-95. **За достоверность сведений в рекламных материалах ответственность несёт рекламодатель. Точка зрения редакции не обязательно совпадает с мнением автора. Редакция не рецензирует и не возвращает рукописи, фотоснимки, рисунки, в переписку с авторами не вступает.** Подписка на газету "Выбор" на территории Артёмовского городского округа осуществляется во всех отделениях Артёмовского почтамта, принимается с очередного месяца (подписные индексы: 53413 - выход два раза в неделю, 53418 - пятничный номер). Время подписания в печать: по графику - в 11.00 час., фактически - в 11.00 час. Тираж номера 500 экземпляров. Заказ №3881. Газета отпечатана в ОАО "ИПК "Дальпресс" (г. Владивосток, пр. Красного знамени, 10, тел. 245-05-45, 245-67-06). Цена в розницу - свободная.