ОБЩЕСТВЕННО-ПОЛИТИЧЕСКАЯ ГАЗЕТА АРТЁМОВСКОГО ГОРОДСКОГО ОКРУГА

www.gazeta-vibor.com

ВЫБОР

№89 (12258)

14 ноября 2018 г., СРЕДА,

Основана 1 мая 1929 года

ПРОДАЮ

ДРОВА, УГОЛЬ, ТЕЛ. 8-908-995-49-55.

КУПЛЮ

КУПЛЮ АВТО! ДОРОГО! СРОЧНО! 8-902-50-53-222.

УСЛУГИ

• Ремонт телевизоров с выездом. Тел. 8-908-963-55-59.
• Ремонт ТВ, СВЧ-печей, поттеров. Тел. 3-24-09.

РЕМОНТ ТИТАНОВ. ТЕЛ. 8-924-437-33-84.

Электрика, сантехника, обои, кафель, ламинат, двери. Ванные комнаты «под ключ». Ремонт титанов. Грамотно и без нервов. Тел. 8-967-717-32-27.

Обои, кафель, ламинат, двери, шпаклевка, покраска, сантехника, электрика, санузел "под ключ". Ремонт титанов. Тел. 8-964-444-22-66.

Сантехника, электрика, отопление. Ремонт титанов. Допуск. Тел. 8-924-233-233-1.

Восстановление, строительство частных домов. Заборы, фунда-менты, кровли, мансарды. Тел. 8-962-337-77-88.

Бригада строителей производит ремонт и строительство домов "под ключ", бани, беседки, фундамент, кровля любой сложности. Тел. 8-964-453-69-06, 8-914-665-19-34.

• Снятие алкогольной интоксикации. Имеются противопоказания, необходима консультация специалиста. Тел. +7 (423) 2-67-38-52.

РАЗНОЕ

• Утер. аттестат 25 АБ 0036672, выд. 19.06.2013 на имя Дегтяревой Олеси Арифовны, счит. недейств.
• Утер. воен. билет на имя Бабийчук Артема Валерьевича счит. недейств.
• Утер. аттестат о среднем образовании 25 АА 0054918 от 22.06.2009 г. на имя Княжевской Элины Александровны счит. недейств.

Информационный центр "ГУДВИН"

Хотите подать объявление в любое СМИ, не выходя из офиса или дома?

ЛЕГКО!

тел. 8(42337) 6-25-08

реклама

СОГЛАШЕНИЕ О СОТРУДНИЧЕСТВЕ ПФР И АДМИНИСТРАЦИИ КРАЯ

Департамент труда и социального развития Приморского края и краевое отделение Пенсионного фонда России подписали Соглашение о взаимодействии по вопросам обмена информацией по лицам предпенсионного возраста.

Документ регламентирует взаимодействие территориальных органов Пенсионного фонда и служб соцзащиты и занятости в этом сегменте, предусматривает порядок предоставления сведений, подтверждающих возраст человека.

«Эти данные необходимы для выплаты в полном объеме льгот и мер социальной поддержки гражданам, которым до выхода на заслуженный отдых осталось пять лет или меньше», – комментируют в департаменте.

Напомним, дополнительные социальные гарантии данной категории граждан предусмотрены краевым законом о социальной поддержке граждан. В законе закреплено, что все меры социальной поддержки, которыми сегодня пользуются приморцы после выхода на пенсию, будут распространяться и на женщин, достигших возраста 55 лет, мужчин – 60 лет.

Для ветеранов труда – это ежемесячная денежная выплата, компенсация в размере 50% расходов по оплате жилого помещения и коммунальных услуг, в том числе на оплату взноса на капитальный ремонт общего имущества в многоквартирном доме, и 50%-ная компенсация стоимости проезда на городском, пригородном и междугороднем транспорте.

Меры соцподдержки сохранятся и для сельских бюджетников. Причем не только в период работы в бюджетных организациях или по выходу на пенсию, но и по достижении возраста 55 и 60 лет соответственно. Специалисты сельской местности имеют право на ежемесячную денежную выплату на оплату жилого помещения и коммунальных услуг, а педагоги – на компенсацию расходов по оплате жилого помещения и коммунальных услуг.

Кроме того, ветеранам труда Приморского края и лицам предпенсионного возраста, имеющим особые заслуги перед Отечеством и Приморьем, также будет предоставляться ежемесячная денежная выплата из средств краевого бюджета.

Еще один сегмент соцподдержки касается компенсации взноса за капитальный ремонт. Компенсацию в 50% предоставляют собственникам жилья от 70 лет, в 100% – тем, кому исполнилось 80 лет. Сейчас обязательное условие – проживание в составе семьи, состоящей только из совместно проживающих неработающих граждан, достигших пенсионного возраста.

«С 2019 года это условие будет применительно к членам семьи 55 лет для женщин и 60 для мужчин», – информируют специалисты.

Комплекс мер поддержки граждан предпенсионного возраста предусмотрели и в сфере занятости. Профессиональное обучение, помощь квалифицированных психологов, содействие в поиске подходящей работы, мотивация к самозанятости, предложение различных форм трудоустройства (временные, общественные работы) – эти и другие направления будут использоваться при адресной работе с каждым безработным.

По словам заместителя директора департамента Елены Магерчук, основная задача – обеспечить соблюдение трудовых прав граждан в зависимости от возраста и сохранить возможность занятости для таких соискателей.

«Кроме того, в случае наступления периода безработицы, начиная с 2019 года, гражданам предпенсионного возраста будет выплачиваться пособие в повышенном размере. Сведения о таких гражданах будут предоставляться Пенсионным фондом органам службы занятости в соответствии с соглашением, заключенным в октябре текущего года», – подчеркивает она.

Во время недавнего визита в Приморье министр труда и социальной защиты РФ Максим Топилин еще раз напомнил о необходимости усилить взаимодействие в вопросах социальной поддержки всех категорий граждан.

«Необходимо минимизировать неудобства, которые граждане могут получить при обращении в соцзащиту за оформлением любой выплаты. Люди не должны собирать многочисленные справки в кабинетах. Изыскивайте возможность обмениваться информацией по межведомственным каналам», – подчеркнул глава Минтруда, обращаясь к руководителям органов исполнительной власти региона и представителям федеральных ведомств.

Елена СУМИНА, по информации Отделения ПФР по Приморскому краю.

МАТЕРИНСКИЙ КАПИТАЛ ПОЛУЧИТЬ БУДЕТ ЕЩЁ БЫСТРЕЕ

С 11 ноября решение о выдаче федерального материнского капитала будут принимать в два раза быстрее – в течение 15 дней. Закон с поправками в условия оформления сертификата на материнский капитал опубликован 31 октября.

Как сообщили в краевом департаменте труда и социального развития, как и прежде, заявление можно подать через портал Госуслуг или принести лично в отделение Пенсионного фонда.

«После этого заявителя приглашают с оригиналами документов для проведения проверки. Раньше на это уходило две недели, теперь – пять дней», – сообщили в ведомстве.

Таким образом, сейчас вместо 30 дней у Пенсионного фонда есть всего 15 дней на то, чтобы рассмотреть заявление, сделать все запросы, проверить данные и вынести решение: выдать сертификат или отказать. Уведомление о решении по поводу маткапитала должны отправить в течение пяти дней после того, как его вынесли.

Отметим, федеральный материнский капитал могут получить семьи, в которых родился второй ребенок. В 2018 году его сумма составляет 453 026 рублей.

Специалисты подчеркивают, сокращение срока оформления маткапитала позволит приморцам быстрее распорядиться этими деньгами – семья сможет быстрее погасить ипотеку, купить жилье или отдаст ребенка в частный детский сад, чтобы мама могла выйти на работу.

Анастасия ОРЛОВА, фото из архива Администрации Приморского края.

ЗИМНЕЕ РАСПИСАНИЕ ПРИГОРОДНЫХ ЭЛЕКТРИЧЕК

С понедельника, 12 ноября, пригородные электрички в Приморье перешли на зимнее расписание движения. Об этом сообщили в компании «Экспресс Приморья».

С 12 ноября, согласно зимнему расписанию, в рабочие дни из Владивостока будут отправляться 22 рейса, по выходным дням – 20 рейсов. В обратную сторону – 21 и 19 рейсов соответственно.

Сокращается маршрут следования ежедневного электропоезда № 6305, отправлением в 8.20 от платформы «3-я Рабочая». Конечной станцией маршрута этого рейса будет станция Кипарисово (до 12 ноября – Раздольное).

До начала дачного сезона следующего года отменяются дачные утренние электрички, курсировавшие по выходным дням: в Раздольное от станции Владивосток, отправлением в 8.00 и в Кипарисово, отправлением в 9.30.

По новому графику поедет электропоезд № 6345 до станции Кипарисово. Он будет курсировать только по рабочим дням и только до станции Надеждинская. Время отправления от станции Владивосток останется прежним – в 16.25.

Пригородный электропоезд № 6460 (Партизанск – Тихоокеанская) теперь будет курсировать только по субботам и воскресеньям. Время отправления от станции Партизанск – 11.25. Обратный рейс № 6459 (Тихоокеанская – Партизанск) также курсирует только по субботам и воскресеньям. Отправление – в 16.15.

Кроме того, по многочисленным просьбам сотрудников научных институтов Академгородка три рейса пригородного экспресса аэропортовского направления будут останавливаться на станции Чайка. В направлении Владивостока – в 8.22. В направлении аэропорта – в 9.20 и в 16.18.

По просьбам пассажиров у спасской электрички появится дополнительная остановка на станции Перелетный – в 14.03 на рейсе из Владивостока в Спасск-Дальний и в 17.11 на пути во Владивосток.

Евгения ВАРАКИНА.

ОХРАНА ЗДОРОВЬЯ НЕСОВЕРШЕННОЛЕТНИХ

Прокуратурой города при проведении проверки КГБУЗ «Артемовская поликлиника» установлено, что амбулаторные карты несовершеннолетних пациентов не содержат информационного добровольного согласия на медицинское вмешательство законных представителей детей, прививочный кабинет педиатрических участков не оснащен приборами для регистрации параметров воздуха (термометрами, гигрометрами (электронными гигрометрами) или психрометрами).

При осмотре аптечки с противошоковыми препаратами обнаружены флаконы раствора для наружного применения и ингаляций «Аммиак» с истекшим сроком годности, в аптечке анафилактического шока находился раствор для внутривенного и внутримышечного введения «Супрастин» со сроком годности до июня 2018 года.

По фактам выявленных нарушений прокурором города внесено представление главному врачу КГБУЗ «Артемовская поликлиника». Представление прокурора рассмотрено, должностное лицо привлечено к дисциплинарной ответственности. Вынесены постановления по признакам административных правонарушений, предусмотренных ст. 6.3 КоАП РФ - нарушение законодательства в области обеспечения санитарно-эпидемиологического благополучия населения, ч. 3 ст. 19.20 КоАП РФ - осуществление деятельности, не связанной с извлечением прибыли, с грубым нарушением требований и условий, предусмотренных специальным разрешением (лицензией), если специальное разрешение (лицензия) обязательно (обязательна).

НАРУШЕНИЕ ЗАКОНА ОБ ОБРАЗОВАНИИ

Прокуратурой города проведена проверка соблюдения законности при подготовке образовательных организаций к 2018-2019 учебному году.

При проведении проверки в КГОБУ «Специальная (коррекционная) общеобразовательная школа - интернат III-IV видов» выявлены нарушения санитарно-эпидемиологического законодательства, закона об образовании.

Так, кабинеты математики, физики, биологии оборудованы устаревшей мебелью, в кабинете учителя-логопеда не проведен ремонт, отсутствует мебель, вариативное оборудование. Асфальтовое покрытие территории образовательного учреждения находится в неудовлетворительном состоянии, имеются многочисленные ямы, трещины, выбоины.

Библиотечный фонд образовательного учреждения укомплектован учебниками на 95 %, рабочие тетради по программе «Школа России» для учащихся 2-4 классов не приобретались, копии рабочих тетрадей родителям учащихся не предлагались. Родители учащихся 2-х классов купили рабочие тетради к учебникам русского языка, математики, окружающему миру самостоятельно за счет собственных средств.

Выявлены факты превышения предельной наполняемости классов в школах г. Артема, в среднем на каждого учащегося школы №19 приходится по 0,85 кв. м, в школах №№ 33, 35 на одного учащегося приходится по 1,7 кв.м, с учетом площади учебных кабинетов при установленной норме в 2,5 кв.м.

По фактам выявленных нарушений прокурором города вынесены постановления по признакам административных правонарушений, предусмотренных ст. 6.6 КоАП РФ (нарушение санитарно-эпидемиологических требований к организации питания населения), ч. 1 ст. 6.7 КоАП РФ (нарушение санитарно-эпидемиологических требований к условиям отдыха и оздоровления детей, их воспитания и обучения), ч. 1 ст. 5.57 КоАП РФ (нарушение или незаконное ограничение права на образование, выразившееся в нарушении или ограничении права на получение общедоступного и бесплатного образования). Внесены представления. Представления прокурора рассмотрены, должностные лица привлечены к дисциплинарной ответственности.

НЕСОБЛЮДЕНИЕ САНИТАРНЫХ ТРЕБОВАНИЙ

Прокурором г. Артема в рамках осуществления прокурорского надзора проведена проверка деятельности КГОБУ «Специальная (коррекционная) школа-интернат для детей-сирот и детей, оставшихся без попечения родителей, с ограниченными возможностями здоровья г. Артема».

Выявлены нарушения санитарно-эпидемиологического законодательства, в том числе и при организации питания, отдыха, создания комфортных условий присмотра и ухода за детьми.

Так, воспитанники 10-11 лет обуты в изношенную обувь (рваные домашние тапочки, дырявые кроссовки), изношенную одежду. Постельное белье и полотенца индивидуально для каждого ребенка не промаркированы. В спальных комнатах наблюдаются скопления пыли у плинтусов, под радиаторами. Учебный кабинет 4 класса оборудован мягким диваном с поврежденной обивкой (дыры).

На пищеблоке обнаружены свежие яблоки с признаками испорченности (плесень), не выдержан выход блюда – закуска «Соленая сельдь с луком», фактический вес порции на 4-х человек составил 160 гр, то есть на одного ребенка приходится 40 гр закуски, согласно меню - требования выход порции на одного ребенка составляет 80 гр.

По фактам выявленных нарушений прокурором города внесено представление директору КГОБУ «Специальная (коррекционная) школа - интернат для детей-сирот и детей, оставшихся без попечения родителей, с ограниченными возможностями здоровья г. Артема».

Вынесены постановления по признакам административных правонарушений, предусмотренных ст. 6.6 КоАП РФ (нарушение санитарно-эпидемиологических требований к организации питания населения), ч. 1 ст. 6.7 КоАП РФ (нарушение санитарно-эпидемиологических требований к условиям отдыха и оздоровления детей, их воспитания и обучения).

По сообщениям прокуратуры г. Артема.

Зарегистрированы изменения Управлением Министерства юстиции Российской Федерации по Приморскому краю от 26.10.2018 № RU253020002018005

ПРИМОРСКИЙ КРАЙ
ДУМА АРТЕМОВСКОГО ГОРОДСКОГО ОКРУГА
Р Е Ш Е Н И Е

27.09.2018 № 142

О ВНЕСЕНИИ ИЗМЕНЕНИЙ В УСТАВ АРТЕМОВСКОГО ГОРОДСКОГО ОКРУГА

В соответствии с Федеральным законом от 06.10.2003 № 131-ФЗ «Об общих принципах организации местного самоуправления в Российской Федерации», Федеральным законом от 18.04.2018 № 83-ФЗ «О внесении изменений в отдельные законодательные акты Российской Федерации по вопросам совершенствования организации местного самоуправления», Федеральным законом от 29.07.2018 № 244-ФЗ «О внесении изменений в Федеральный закон «Об общих принципах организации местного самоуправления в Российской Федерации» в части права органов местного самоуправления городского, сельского поселения, муниципального района, городского округа, городского округа с внутригородским делением, внутригородского района на осуществление мероприятий по защите прав потребителей», руководствуясь Федеральным законом от 21.07.2005 № 97-ФЗ «О государственной регистрации уставов муниципальных образований», Уставом Артемовского городского округа, Дума Артемовского городского округа

РЕШИЛА:

1. Внести следующие изменения в Устав Артемовского городского округа:

1.1. Дополнить пункт 1 статьи 5.1 Устава подпунктом 17 следующего содержания:

«17) осуществление мероприятий по защите прав потребителей, предусмотренных Законом Российской Федерации от 07.02.1992 № 2300-1 «О защите прав потребителей».

1.2. Дополнить Устав статьями 12.1, 12.2 следующего содержания:

«12.1. Сход граждан

1. На территории Артемовского городского округа сход граждан может проводиться в следующих случаях:

1) в населенном пункте, входящем в состав Артемовского городского округа, по вопросу введения и использования средств самообложения граждан на территории данного населенного пункта;

2) в сельском населенном пункте по вопросу выдвижения кандидатуры старосты сельского населенного пункта, а также по вопросу досрочного прекращения полномочий старосты сельского населенного пункта;

3) в сельском населенном пункте сход граждан также может проводиться в целях выдвижения кандидатур в состав конкурсной комиссии при проведении конкурса на замещение должности муниципальной службы в случаях, предусмотренных законодательством Российской Федерации о муниципальной службе.

2. Сход граждан, предусмотренный настоящей статьей, правомочен при участии в нем более половины обладающих избирательным правом жителей населенного пункта. Решение такого схода граждан считается принятым, если за него проголосовало более половины участников схода граждан.

Порядок организации и проведения схода граждан определяется решением Думы Артемовского городского округа.

12.2. Староста сельского населенного пункта

1. Для организации взаимодействия органов местного самоуправления Артемовского городского округа и жителей сельского населенного пункта при решении вопросов местного значения в сельском населенном пункте, расположенном в Артемовском городском округе, может назначаться староста сельского населенного пункта.

2. Староста сельского населенного пункта назначается Думой Артемовского городского округа сроком на три года, по представлению схода граждан сельского населенного пункта из числа лиц, проживающих на территории данного сельского населенного пункта и обладающих активным избирательным правом.

3. Староста сельского населенного пункта не является лицом, замещающим государственную должность, должность государственной гражданской службы, муниципальную должность или должность муниципальной службы, не может состоять в трудовых отношениях и иных непосредственно связанных с ними отношениях с органами местного самоуправления Артемовского городского округа.

4. Полномочия старосты сельского населенного пункта установлены статьей 27.1 Федерального закона от 06.10.2003 № 131-ФЗ «Об общих принципах организации местного самоуправления в Российской Федерации».

5. Полномочия старосты сельского населенного пункта прекращаются досрочно по решению Думы Артемовского городского округа, по представлению схода граждан сельского населенного пункта, а также в случаях, установленных подпунктами 1-7 пункта 2 статьи 28 Устава.

6. Гарантии деятельности и иные вопросы статуса старосты сельского населенного пункта могут устанавливаться решениями Думы Артемовского городского округа в соответствии с законодательством Приморского края».

2. Органам и должностным лицам местного самоуправления Артемовского городского округа привести в соответствие с настоящим решением свои правовые акты в течение трех месяцев со дня официального вступления в силу настоящего решения.

3. Направить внесенные изменения в отдел по вопросам нормативных правовых актов субъекта Российской Федерации и ведения федерального регистра, ведения реестра муниципальных образований, регистрации и ведения реестра уставов муниципальных образований Управления Министерства юстиции Российской Федерации по Приморскому краю для государственной регистрации.

4. Опубликовать настоящее решение в газете «Выбор» после государственной регистрации.

5. Настоящее решение вступает в силу со дня его официального опубликования.

6. Контроль за исполнением настоящего решения возложить на председателя Думы Артемовского городского округа Баделя А.В.

Глава Артемовского городского округа А.В. Авдеев
Председатель Думы Артемовского городского округа А.В. Бадель

ИЗВЕЩЕНИЕ О ПРОВЕДЕНИИ СОБРАНИЯ О СОГЛАСОВАНИИ МЕСТОПОЛОЖЕНИЯ ГРАНИЦЫ ЗЕМЕЛЬНОГО УЧАСТКа

Кадастровый инженер Курьянов Юрий Викторович, номер регистрации в государственном реестре лиц, осуществляющих кадастровую деятельность 3081, почтовый адрес: 690105, г. Владивосток, ул. Русская 63; контактный телефон (423) 2243092; (42334) 20177; адрес электронной почты: ookozerogv@mail.ru, выполняет кадастровые работы в отношении земельных участков, расположенных по адресам: Приморский край, г. Артем, снт «Горняк», уч. 24 (кад. № 25:27:020107:40, заказчик Кольчеманов А.Г., г. Владивосток, ул. Толстого, 52, кв. 1, т. 9084405373).

Собрание по поводу согласования местоположения границ состоится по адресу: г. Владивосток, ул. Русская, 63, «14» декабря 2018 г. в 10 часов 00 минут.

С проектом межевого плана земельного участка можно ознакомиться по адресу: г. Владивосток, ул. Русская, 63.

Требования о проведении согласования местоположения границ земельных участков на местности принимаются с момента опубликования объявления по 29 ноября 2018 г., обоснованные возражения о местоположении границ земельных участков после ознакомления с проектом межевого плана принимаются с момента опубликования данного объявления по 29 ноября 2018 г. по адресу: 690105, г. Владивосток, ул. Русская, 63.

Смежные земельные участки, с правообладателями которых требуется согласовать местоположение границ, расположены в кадастровых кварталах 25:27:020107.

При проведении согласования местоположения границ при себе иметь документ, удостоверяющий личность, а также документы о правах на земельный участок (часть 12 статьи 39, часть 2 статьи 40 Федерального закона от 24 июля 2007 г № 221-ФЗ «О кадастровой деятельности»).

ГИА-9

В 2019 году в штатный режим государственной итоговой аттестации выпускников, а также лиц, получающих основное общее образование в семейной форме или в форме самообразования, по основным общеобразовательным программам основного общего образования будет включеноИтоговое собеседование по русскому языку.

Девятиклассники будут сдавать итоговое собеседование по русскому языку в феврале 2019 года.

Как будет проходить итоговое собеседование?

Тексты, темы и задания готовит Рособрнадзор. Школы проведут собеседование по комплектам заданий, которые получат от региональных органов управления перед собеседованием. В комплект войдут четыре задания.

Задание 1 – чтение вслух небольшого текста.

Время на подготовку – 2 минуты.

В задании 2 предлагается пересказать прочитанный текст, дополнив его высказыванием.

Время на подготовку – 1 минута.

В задании 3 предлагается выбрать один из трех предложенных вариантов беседы:

- описание фотографии;
- повествование на основе жизненного опыта;
- рассуждение по одной из сформулированных проблем.

Время на подготовку – 1 минута.

В задании 4 школьникам предстоит поучаствовать в беседе по теме предыдущего задания.

Общее время ответа, включая время на подготовку, – 15 минут. Для детей с ограниченными возможностями здоровья – до 45 минут.

Разработчик контрольно-измерительных материалов предлагает школам проводить собеседование в лингафонных классах, так как во время собеседования нужно вести аудио- и видеозапись. Принимать экзамен должен педагог, который не учит выпускников данного класса.

На официальном сайте Федерального Института Педагогических Измерений (www.fipi.ru) есть возможность ознакомиться с демонстрационными вариантами итогового собеседования.

Начиная с 2019 года, результат проведения Итогового собеседования по русскому языку будет являться допуском к государственной итоговой аттестации по основным общеобразовательным программам основного общего образования. Результатом может являться «зачет» или «незачет».

В случае получения «незачет» у девятиклассников будет возможность пересдать Итоговое собеседование по русскому языку в дополнительные сроки.

МЕСТА РЕГИСТРАЦИИ ДЛЯ УЧАСТИЯ В НАПИСАНИИ ИТОГОВОГО СОЧИНЕНИЯ (ИЗЛОЖЕНИЯ)

Лица, освоившие основные общеобразовательные программы среднего общего образования в предыдущие годы и имеющие документ об образовании, подтверждающий получение среднего общего образования (или образовательные программы среднего (полного) общего образования – для лиц, получивших документ об образовании, подтверждающий получение среднего (полного) общего образования, до 1 сентября 2013 года), а также граждан, имеющих среднее общее образование, полученное в иностранных образовательных организациях для участия в написании итогового сочинения и сдачи Единого государственного экзамена в 2018-2019 учебном году на территории Артемовского городского округа могут зарегистрироваться:

Наименование организации	Адрес местрасположения	Телефон	Перечень необходимых документов	Место ознакомления с результатами итогового сочинения
Муниципальное казенное учреждение управление образования администрации Артемовского городского округа	692760, г. Артем, ул. Кирова, 48, uno_artem@mail.primorye.ru	842337 4-74-52, 842337 4-89-06	Документ, удостоверяющий личность, Документ, подтверждающий получение среднего общего образования (среднего (полного) общего образования	Муниципальное казенное учреждение управление образования администрации Артемовского городского округа
Муниципальное бюджетное учреждение образования «Центр информационно-методической и хозяйственно-эксплуатационной работы» Артемовского городского округа	г. Артем, ул. Фрунзе, 101	842337 4-23-08		

Обучающиеся, освоившие образовательную программу среднего общего образования, в форме самообразования или семейного образования, обучающиеся по не имеющей государственной аккредитации образовательной программе среднего общего образования, обучающиеся по образовательным программам среднего профессионального образования, а также граждан, получающих среднее общее образование в иностранных образовательных организациях, для участия в итоговом сочинении и сдачи Единого государственного экзамена в 2018-2019 учебном году на территории Артемовского городского округа могут зарегистрироваться в **любой образовательнойорганизации, осуществляющей образовательную деятельность по имеющей государственную аккредитацию образовательной программе среднего общего образования**. Место ознакомления с результатами итогового сочинения – образовательные организации.

Лица, допущенные к государственной итоговой аттестации в предыдущие годы, но не прошедшие государственную итоговую аттестацию для участия в итоговом сочинении и сдачи Единого государственного экзамена в 2018-2019 учебном году на территории Артемовского городского округа могут зарегистрироваться в образовательной организации, **осуществляющей образовательную деятельность, в которой обучающийся осваивал образовательные программы среднего общего образования.** Место ознакомления с результатами итогового сочинения – образовательные организации.

Обучающиеся по образовательным программам среднего общего образования, осваивающие образовательные программы среднего общего образования для участия в итоговом сочинении и сдачи Единого государственного экзамена в 2018-2019 учебном году на территории Артемовского городского округа могут зарегистрироваться **в организации, осуществляющей образовательную деятельность, в которой обучающиеся осваивают образовательные программы среднего общего образования.** Место ознакомления с результатами итогового сочинения – образовательные организации.

ИЗВЕЩЕНИЕ О ПРОВЕДЕНИИ СОБРАНИЯ О СОГЛАСОВАНИИ МЕСТОПОЛОЖЕНИЯ ГРАНИЦЫ ЗЕМЕЛЬНОГО УЧАСТКА

Кадастровым инженером Загерсон Екатериной Сергеевной (№ регистрации в государственном реестре лиц, осуществляющих кадастровую деятельность - 35637, г. Артём, ул. Лазо, 11, офис 317, тел: 89244252032, evs_ek@mail.ru) **выполняются кадастровые работы в отношении земельных участков с кадастровыми номерами:**

1) 25:27:070248:41, расположенного по адресу: Приморский край, г. Артем, с/т "Светлана", участок № 44. Заказчик кадастровых работ: Караманчук С.А. (почтовый адрес: Приморский край, Шкотовский район, д. Новая Москва, ул. Центральная, д. 107 тел: 89084423976). Собрание заинтересованных лиц смежных с ним земельных участков, расположенных в кадастровом квартале 25:27:070248 по поводу согласования местоположения границ состоится «14» декабря 2018 г. в 10 часов 00 минут по адресу: Приморский край, г. Артем, ул. Лазо, 11, офис 317. С проектом межевого плана земельного участка можно ознакомиться, а также направлять обоснованные возражения о местоположении границ земельных участков и требования о проведении согласования местоположения границ земельных участков на местности, по адресу: Приморский край, г. Артём, ул. Лазо, 11, офис 317, либо по адресу электронной почты evs_ek@mail.ru с 14.11.2018г. по 05.12.2018г. При проведении согласования местоположения границ при себе иметь документ, удостоверяющий личность, а также документы о правах на земельный участок (ч.12 ст.39, ч.2 ст.40 ФЗ от 24.07.2007 г. № 221-ФЗ «О кадастровой деятельности»).

2) 25:27:070248:42, расположенного по адресу: Приморский край, г. Артем, с/т "Светлана", участок № 45. Заказчик кадастровых работ: Караманчук С.А. (почтовый адрес: Приморский край, Шкотовский район, д. Новая Москва, ул. Центральная, д. 107, тел: 89084423976). Собрание заинтересованных лиц смежных с ним земельных участков, расположенных в кадастровом квартале 25:27:070248 по поводу согласования местоположения границ состоится «14» декабря 2018 г. в 11 часов 00 минут по адресу: Приморский край, г. Артем, ул. Лазо, 11, офис 317. С проектом межевого плана земельного участка можно ознакомиться, а также направлять обоснованные возражения о местоположении границ земельных участков и требования о проведении согласования местоположения границ земельных участков на местности, по адресу: Приморский край, г. Артём, ул. Лазо, 11, офис 317, либо по адресу электронной почты evs_ek@mail.ru с 14.11.2018г. по 05.12.2018г. При проведении согласования местоположения границ при себе иметь документ, удостоверяющий личность, а также документы о правах на земельный участок (ч.12 ст.39, ч.2 ст.40 ФЗ от 24.07.2007 г. № 221-ФЗ «О кадастровой деятельности»).

3) 25:27:100117:15, расположенного по адресу: Приморский край, г. Артем, с/т "Рябинка", участок № 13. Заказчик кадастровых работ: Шапкина И.Г. (почтовый адрес: Приморский край, г. Артем, ул. Бабушкина, д. 14, кв. 36, тел: 89502948088). Собрание заинтересованных лиц смежных с ним земельных участков, расположенных в кадастровом квартале 25:27:100117 по поводу согласования местоположения границ состоится «14» декабря 2018 г. в 12 часов 00 минут по адресу: Приморский край, г. Артем, ул. Лазо, 11, офис 317. С проектом межевого плана земельного участка можно ознакомиться, а также направлять обоснованные возражения о местоположении границ земельных участков и требования о проведении согласования местоположения границ земельных участков на местности, по адресу: Приморский край, г. Артём, ул. Лазо, 11, офис 317, либо по адресу электронной почты evs_ek@mail.ru с 14.11.2018г. по 05.12.2018г. При проведении согласования местоположения границ при себе иметь документ, удостоверяющий личность, а также документы о правах на земельный участок (ч.12 ст.39, ч.2 ст.40 ФЗ от 24.07.2007 г. № 221-ФЗ «О кадастровой деятельности»).

Кадастровым инженером Дружининой Александрой Сергеевной (№ регистрации в государственном реестре лиц, осуществляющих кадастровую деятельность - 13221, г. Артём, ул. Лазо, 11, офис 317, тел: 89143206375 a-land@list.ru) **выполняются кадастровые работы в отношении земельных участков с кадастровыми номерами:**

1) 25:27:090115:76, расположенного по адресу: Приморский, г. Артем, с/т "Мебельщик", участок №76. Заказчик кадастровых работ: Сабитов М.С. (Приморский край, г. Артем, с. Суражевка, ул. Ярославская, д.38, кв.24, тел:89242550538). Собрание заинтересованных лиц смежных с ним земельных участков, расположенных в кадастровом квартале 25:27:090115 по поводу согласования местоположения границы состоится «14» декабря 2018г. в 10 часов 00 минут по адресу: Приморский край, г. Артём, ул. Лазо, 11, офис 317. С проектом межевого плана земельного участка можно ознакомиться, а также направлять обоснованные возражения о местоположении границ земельных участков и требования о проведении согласования местоположения границ земельных участков на местности, по адресу: Приморский край, г. Артём, ул. Лазо, 11, офис 317, либо по адресу электронной почты a-land@list.ru с 14.11.2018г. по 05.12.2018г. При проведении согласования местоположения границ при себе иметь документ, удостоверяющий личность, а также документы о правах на земельный участок (ч.12 ст.39, ч.2 ст.40 ФЗ от 24.07.2007 г. № 221-ФЗ «О кадастровой деятельности»).

2) **25:27:020104:60, расположенного по адресу: Приморский, г. Артем, с/т "Родник-1", ул. Грибная, участок №7. Заказчик кадастровых работ: Панасенко М.П. (Приморский край, г. Артем, пер. Донской, д.3, тел:89146546716)**. Собрание заинтересованных лиц смежных с ним земельных участков, расположенных в кадастровом квартале 25:27:020104 по поводу согласования местоположения границы состоится «14» декабря 2018г. в 11 часов 00 минут по адресу: Приморский край, г. Артём, ул. Лазо, 11, офис 317. С проектом межевого плана земельного участка можно ознакомиться, а также направлять обоснованные возражения о местоположении границ земельных участков и требования о проведении согласования местоположения границ земельных участков на местности, по адресу: Приморский край, г. Артём, ул. Лазо, 11, офис 317, либо по адресу электронной почты a-land@list.ru с 14.11.2018г. по 05.12.2018г. При проведении согласования местоположения границ при себе иметь документ, удостоверяющий личность, а также документы о правах на земельный участок (ч.12 ст.39, ч.2 ст.40 ФЗ от 24.07.2007 г. № 221-ФЗ «О кадастровой деятельности»).

ТЕРРИТОРИАЛЬНАЯ ИЗБИРАТЕЛЬНАЯ КОМИССИЯ ГОРОДА АРТЕМА

Р Е Ш Е Н И Е

12.11.2018 город Артем №876/129-17

ОБ ОСВОБОЖДЕНИИ ОТ ОБЯЗАННОСТЕЙ ЧЛЕНА УЧАСТКОВОЙ ИЗБИРАТЕЛЬНОЙ КОМИССИИ С ПРАВОМ РЕШАЮЩЕГО ГОЛОСА ИЗБИРАТЕЛЬНОГО УЧАСТКА №307

Рассмотрев поступившее в письменной форме заявление члена участковой избирательной комиссии избирательного участка №307 Савченко Алины Валериевны об освобождении от обязанностей члена участковой избирательной комиссии с правом решающего голоса избирательного участка №307, руководствуясь с подпунктом «а» пункта 6 статьи 29 Федерального закона «Об основных гарантиях избирательных прав и права на участие в референдуме граждан Российской Федерации», территориальная избирательная комиссия города Артема

РЕШИЛА:

Освободить от обязанностей члена участковой избирательной комиссии с правом решающего голоса избирательного участка №307 Савченко Алину Валериевну до истечения срока полномочий.

2. Направить настоящее решение в участковую комиссию избирательного участка №307 для сведения и ознакомления А.В. Савченко.

3. Разместить настоящее решение на официальном сайте Артемовского городского округа в информационно-телекоммуникационной сети Интернет в разделе «территориальная избирательная комиссия города Артема» и опубликовать в газете «Выбор».

Председатель комиссии С.А. Микитченко
Секретарь комиссии С.А. Леванина

Зарегистрированы изменения Управлением Министрества юстиции Российской Федерации по Приморскому краю от 25.10.2018 № RU253020002018001

ПРИМОРСКИЙКРАЙ
ДУМА АРТЕМОВСКОГО ГОРОДСКОГО ОКРУГА
РЕШЕНИЕ

27.09.2018 **№ 143**

О ВНЕСЕНИИ ИЗМЕНЕНИЙ В УСТАВ АРТЕМОВСКОГО ГОРОДСКОГО ОКРУГА

В соответствии с Федеральным законом от 06.10.2003 № 131-ФЗ «Об общих принципах организации местного самоуправления в Российской Федерации», Федеральным законом от 05.12.2017 № 389-ФЗ «О внесении изменений в статьи 25.1 и 56 Федерального закона «Об общих принципах организации местного самоуправления в Российской Федерации», Федеральным законом от 18.04.2018 № 83-ФЗ «О внесении изменений в отдельные законодательные акты Российской Федерации по вопросам совершенствования организации местного самоуправления», руководствуясь Федеральным законом от 21.07.2005 № 97-ФЗ «О государственной регистрации уставов муниципальных образований», Уставом Артемовского городского округа, Дума Артемовского городского округа

РЕШИЛА:

1. Внести следующие изменения в Устав Артемовского городского округа:

1.1. Пункт 6 статьи 44 Устава после первого абзаца дополнить абзацами следующего содержания:

«Официальным опубликованием муниципального правового акта или соглашения, заключенного между органами местного самоуправления, считается первая публикация его полного текста в газете «Выбор».

Для официального опубликования (обнародования) муниципальных правовых актов и соглашений органы местного самоуправления Артемовского городского округа вправе также использовать сетевое издание. В случае опубликования (размещения) полного текста муниципального правового акта в официальном сетевом издании объемные графические и табличные приложения к нему в печатном издании могут не приводиться.

Соглашения, заключенные между органами местного самоуправления, подлежат опубликованию не позднее 30 дней со дня их подписания».

1.2. Пункт 2 статьи 71 Устава дополнить словами:

«, а в случаях, предусмотренных пунктом 4.1 части 1 статьи 25.1 Федерального закона от 06.10.2003 № 131-ФЗ «Об общих принципах организации местного самоуправления в Российской Федерации», на сходе граждан».

2. Органам и должностным лицам местного самоуправления Артемовского городского округа привести в соответствие с настоящим решением свои правовые акты в течение трех месяцев со дня официального вступления в силу настоящего решения.

3. Направить внесенные изменения в отдел по вопросам нормативных правовых актов субъекта Российской Федерации и ведения федерального регистра, ведения реестра муниципальных образований, регистрации и ведения реестра уставов муниципальных образований Управления Министерства юстиции Российской Федерации по Приморскому краю для государственной регистрации.

4. Опубликовать настоящее решение в газете «Выбор» после государственной регистрации.

5. Настоящее решение вступает в силу со дня его официального опубликования.

6. Контроль за исполнением настоящего решения возложить на председателя Думы Артемовского городского округа Баделя А.В.

Глава Артемовского городского округа А.В. Авдеев
Председатель Думы Артемовского городского округа А.В. Бадель

ИЗВЕЩЕНИЕ О ПРОВЕДЕНИИ ОТКРЫТОГО КОНКУРСА № 208

Администрация Артёмовского городского округа приглашает к участию в открытом конкурсе на право управления многоквартирными домами на территории Артёмовского городского округа юридических лиц и индивидуальных предпринимателей. Конкурс проводится в соответствии с нормами Жилищного кодекса Российской Федерации, постановления Правительства Российской Федерации от 06.02.2006 № 75 «О порядке проведения органом местного самоуправления открытого конкурса по отбору управляющей организации для управления многоквартирным домом».

Открытый конкурс проводится на основании: по лотам № 2, 5, 7, 8, 9, 11, 13 – в течение года до дня проведения открытого конкурса собственниками помещений в МКД не выбран способ управления этим домом; по лотам№1, 3,4, 6, 10, 12, 14 -17– многоквартирные дома, в которых доля муниципального образования в праве общей собственности на общее имущество составляет более чем пятьдесят процентов.

Почтовый адрес, телефон, адрес электронной почты: г. Артём, ул. Фрунзе, 82, тел. 8(42337)3-36-01, факс 8(42337)3-36-01, адрес электронной почты: artem_jilfond@mail.ru.

Конкурсная документация размещена на официальном сайте Российской Федерации для размещения информации о проведении торгов www.torgi.gov.ru.

Контактное лицо:экономист планово – экономического отделаМКУ УУСМЖФ Федосеева Ирина Николаевна.

Характеристика объекта конкурса:

№ п/п	Адрес многоквартирного дома	Год постройки	Количество этажей	Количество квартир	Общая площадь жилых помещений	Общая площадь нежилых помещений, не входящих в состав общего имущ-ва	Общая площадь помещений общего пользования	Вид благоустройства	Тип постройки	Площадь земельного участка, входящего в состав общего имущ-ва дома
Лот № 1										
1.	ул. Амурская, 48	1966	1	1	27,9	-	-	э/энергия	Бревна	1572
Лот № 2										
1.	ул. Первооткрывателей, 2	1971	1	2	95,6	-	-	э/энергия	брус	718
Лот № 3										
1.	ул. Первооткрывателей, 3	1970	1	1	48,2	-	-	э/энергия	брус	598
Лот № 4										
1.	ул. Первооткрывателей, 7	1970	1	2	96,7	-	-	э/энергия	брус	604
Лот №5										
1.	ул. Первооткрывателей, 8	1971	1	2	95,4	-	-	э/энергия	брус	550
Лот № 6										
1.	ул. Первооткрывателей, 9	1973	1	1	22,8	-	-	э/энергия	Брус	1207
Лот № 7										
1.	ул. Первооткрывателей, 10	1972	1	3	69,6	-	-	э/энергия, водоснабжение	Брус	702
Лот № 8										
1.	ул. Первооткрывателей, 11	1973	1	2	96,2	-	-	э/энергия	брус	927
Лот № 9										
1.	ул. Первооткрывателей, 12	1972	1	2	94,5	-	-	э/энергия, водоснабжение	брус	651
Лот № 10										
1.	ул. Первооткрывателей, 17	1974	1	3	60	-	-	э/энергия	Брус	639
Лот № 11										
1.	ул. Первооткрывателей, 18	1974	1	2	59,4	-	-	э/энергия	брус	558
Лот № 12										
1.	ул. Первооткрывателей, 19	1976	1	2	48,2	-	-	э/энергия	Брус	572
Лот № 13										
1.	ул. Первооткрывателей, 20	1976	1	3	82,6	-	-	э/энергия	Брус	1134
Лот № 14										
1.	ул. Счастливая, 2	1974	1	1	40,1	-	-	э/энергия, водоснабжение	брус	698
Лот № 15										
1.	ул. Счастливая, 5	1970	1	1	48,6	-	-	э/энергия	брус	1623
Лот № 16										
1.	ул. Счастливая, 6	1975	1	1	39,1	-	-	э/энергия	брус	578
Лот № 17										
1.	ул. Счастливая, 8	1973	1	1	39,0	-	-	э/энергия	брус	530

Наименование обязательных работ и услуг по содержанию и ремонту объекта конкурса и размер платы за содержание и ремонт жилого помещения, рассчитанный организатором конкурса в зависимости от конструктивных и технических параметров многоквартирного дома, степени износа, этажности, другого электрического, санитарно-технического оборудования, материала стен, кровли, а также от объёма и количества обязательных работ и услуг.

№ п/п	Адрес многоквартирного дома	Наименование обязательных работ и услуг по содержанию и ремонту жилого помещения	Размер платы за содержание и ремонт жилого помещения, руб./м2 на 2018-2019 гг.	Размер платы за содержание и ремонт жилого помещения, руб./м2 на 2019-2020 гг.	Размер платы за содержание и ремонт жилого помещения, руб./м2 на 2020-2021 гг.
Лот № 1					
1.	ул. Амурская, 48	Работы и услуги по содержанию иного общего имущества: вывоз бытовых отходов; аварийно – диспетчерская служба.	8,00		
Лот № 2					
1.	ул. Первооткрывателей, 2	Работы, необходимые для надлежащего содержания оборудования и систем инженерно - технического обеспечения, входящих в состав общего имущества в МКД: систем электрооборудования. Работы и услуги по содержанию иного общего имущества: вывоз бытовых отходов, аварийно – диспетчерская служба.	12,49		
Лот № 3					
1.	ул. Первооткрывателей, 3	Работы, необходимые для надлежащего содержания оборудования и систем инженерно - технического обеспечения, входящих в состав общего имущества в МКД: систем электрооборудования. Работы и услуги по содержанию иного общего имущества: вывоз бытовых отходов, аварийно – диспетчерская служба.	16,91		
Лот № 4					

№ п/п	Адрес многоквартирного дома	Наименование обязательных работ и услуг по содержанию и ремонту жилого помещения	Размер платы за содержание и ремонт жилого помещения, руб./м2 на 2018-2019 гг.	Размер платы за содержание и ремонт жилого помещения, руб./м2 на 2019-2020 гг.	Размер платы за содержание и ремонт жилого помещения, руб./м2 на 2020-2021 гг.
1.	ул. Первооткрывателей, 7	Работы, необходимые для надлежащего содержания оборудования и систем инженерно - технического обеспечения, входящих в состав общего имущества в МКД: систем электрооборудования. Работы и услуги по содержанию иного общего имущества: вывоз бытовых отходов, аварийно – диспетчерская служба.	12,44		
Лот № 5					
1.	ул. Первооткрывателей, 8	Работы, необходимые для надлежащего содержания оборудования и систем инженерно - технического обеспечения, входящих в состав общего имущества в МКД: систем электрооборудования. Работы и услуги по содержанию иного общего имущества: вывоз бытовых отходов, аварийно – диспетчерская служба.	12,50		
	Лот № 6				
1.	ул. Первооткрывателей, 9	Работы и услуги по содержанию иного общего имущества: вывоз бытовых отходов, аварийно – диспетчерская служба.	8,00		
	Лот № 7				
1.	ул. Первооткрывателей, 10	Работы, необходимые для надлежащего содержания оборудования и систем инженерно - технического обеспечения, входящих в состав общего имущества в МКД: систем электрооборудования. Работы и услуги по содержанию иного общего имущества: вывоз бытовых отходов, аварийно – диспетчерская служба.	14,17		
	Лот № 8				
1.	ул. Первооткрывателей, 11	Работы, необходимые для надлежащего содержания оборудования и систем инженерно - технического обеспечения, входящих в состав общего имущества в МКД: систем электрооборудования. Работы и услуги по содержанию иного общего имущества: вывоз бытовых отходов, аварийно – диспетчерская служба.	12,47		
	Лот № 9				
1.	ул. Первооткрывателей, 12	Работы, необходимые для надлежащего содержания оборудования и систем инженерно - технического обеспечения, входящих в состав общего имущества в МКД: систем электрооборудования. Работы и услуги по содержанию иного общего имущества: вывоз бытовых отходов, аварийно – диспетчерская служба.	12,54		
	Лот № 10				
1.	ул. Первооткрывателей, 17	Работы, необходимые для надлежащего содержания оборудования и систем инженерно - технического обеспечения, входящих в состав общего имущества в МКД: систем электрооборудования. Работы и услуги по содержанию иного общего имущества: вывоз бытовых отходов, аварийно – диспетчерская служба.	15,16		
Лот № 11					
1.	ул. Первооткрывателей, 18	Работы, необходимые для надлежащего содержания оборудования и систем инженерно - технического обеспечения, входящих в состав общего имущества в МКД: систем электрооборудования. Работы и услуги по содержанию иного общего имущества: вывоз бытовых отходов, аварийно – диспетчерская служба.	15,23		
Лот № 12					
1.	ул. Первооткрывателей, 19	Работы, необходимые для надлежащего содержания оборудования и систем инженерно - технического обеспечения, входящих в состав общего имущества в МКД: систем электрооборудования. Работы и услуги по содержанию иного общего имущества: вывоз бытовых отходов, аварийно – диспетчерская служба.	16,91		
Лот № 13					
1.	ул. Первооткрывателей, 20	Работы, необходимые для надлежащего содержания оборудования и систем инженерно - технического обеспечения, входящих в состав общего имущества в МКД: систем электрооборудования. Работы и услуги по содержанию иного общего имущества: вывоз бытовых отходов, аварийно – диспетчерская служба.	13,19		
Лот № 14					
1.	ул. Счастливая, 2	Работы, необходимые для надлежащего содержания оборудования и систем инженерно - технического обеспечения, входящих в состав общего имущества в МКД: систем электрооборудования. Работы и услуги по содержанию иного общего имущества: вывоз бытовых отходов, аварийно – диспетчерская служба.	18,71		
Лот № 15					
1.	ул. Счастливая, 5	Работы и услуги по содержанию иного общего имущества: вывоз бытовых отходов, аварийно – диспетчерская служба.	8,00		
Лот № 16					
1.	ул. Счастливая, 6	Работы, необходимые для надлежащего содержания оборудования и систем инженерно - технического обеспечения, входящих в состав общего имущества в МКД: систем электрооборудования. Работы и услуги по содержанию иного общего имущества: вывоз бытовых отходов, аварийно – диспетчерская служба.	18,98		
Лот № 17					
1.	ул. Счастливая, 8	Работы, необходимые для надлежащего содержания оборудования и систем инженерно - технического обеспечения, входящих в состав общего имущества в МКД: систем электрооборудования. Работы и услуги по содержанию иного общего имущества: вывоз бытовых отходов, аварийно – диспетчерская служба.	19,01		

Примечание: подробную информацию по объёмам и видам ремонтных работ в т.ч. мероприятиям по энергосбережению см. в конкурсной документации.

Размер обеспечения заявки на участие в конкурсе: в качестве обеспечения заявки на участие в конкурсе претендент вносит средства на указанный в конкурсной документации счёт. Размер обеспечения заявки на участие в конкурсе составляет 5 процентов размера платы за содержание и ремонт жилого помещения, умноженного на общую площадь жилых и нежилых помещений (за исключением помещений общего пользования) в многоквартирных домах, объекты конкурса которых объединены в один лот.

Адрес многоквартирного дома, номер лота.	Размер обеспечения исполнения заявки 2018 – 2019 гг. сумма (руб.)	Размер обеспечения исполнения заявки 2019 – 2020 гг. сумма (руб.)	Размер обеспечения исполнения заявки 2020 – 2021 гг. сумма (руб.)
Лот № 1	11,16		
Лот № 2	59,70		
Лот № 3	40,75		
Лот № 4	60,15		
Лот № 5	59,63		
Лот № 6	9,12		
Лот № 7	49,31		
Лот № 8	59,98		
Лот № 9	59,25		
Лот № 10	45,48		
Лот № 11	45,23		
Лот № 12	40,75		
Лот № 13	54,47		
Лот № 14	37,51		
Лот № 15	19,44		
Лот № 16	37,11		
Лот № 17	37,07		

Срок, место и порядок предоставления конкурсной документации: конкурсная документация размещена на официальном сайте Российской Федерации для размещения информации о проведении торгов www.torgi.gov.ru.Конкурсная документация предоставляется организатором конкурса бесплатно со дня размещения на официальном сайте извещения опроведении открытого конкурса любому заинтересованному лицу, на основании его заявления, поданного в письменной форме по адресу: г. Артем, ул. Фрунзе, 82. Конкурсная документация предоставляется в течение 2-х рабочих дней с даты получения организатором конкурса заявления, но не позднее чем за 2 рабочих дня до даты окончания срока подачи заявок на участие в конкурсе.

Место, порядок и срок подачи заявок на участие в конкурсе: для участия в конкурсе заинтересованное лицо подаёт заявку по адресу:г. Артем, ул. Фрунзе, 82, в письменном виде в запечатанном конверте, согласно форме и требованиям, содержащимся в конкурсной документации.

Каждая заявка на участие в конкурсе, поступившая в установленные сроки, регистрируется организатором конкурса. По требованию претендента организатор конкурса выдаёт расписку о получении такой заявки.

Приём заявок на участие в конкурсе начинается со дня размещения на официальном сайте Российской Федерации для размещения информации о проведении торгов извещения о проведенииоткрытого конкурса: «02» ноября 2018 г. Одно лицо вправе подать в отношении одного лота только одну заявку.

Представление заявки на участие в конкурсе является согласием претендента выполнять обязательные работы и услуги за плату за содержание и текущий ремонт жилого помещения, размер которой указан в извещении о проведении конкурса, а также предоставлять коммунальные услуги.

Претендент вправе изменить или отозвать заявку на участие в конкурсе в любое время непосредственно до начала процедуры вскрытия конвертов с заявками на участие в конкурсе. Организатор конкурса возвращает внесённые в качестве обеспечения заявки на участие в конкурсе средства претенденту, отозвавшему заявку на участие в конкурсе, в течение 5 рабочих дней с даты получения организатором конкурса уведомления об отзыве заявки.

Приём заявок на участие в конкурсе прекращается в день вскрытия конвертов с конкурсными заявками: 04 декабря 2018 года, 12-00 часов (время местное).

Место, дата и время вскрытия конвертов с заявками на участие в конкурсе: г. Артем, ул. Кирова, 48, каб. 303; 04 декабря 2018 года, 12-00 часов (время местное).

Место, дата и время рассмотрения конкурсной комиссией заявок на участие в конкурсе: г.Артём, ул. Кирова, 48, каб. 303, 05 декабря 2018 года, 12-00 часов (время местное).

Место, дата и время проведения конкурса: г. Артём, ул. Кирова, 48, каб. 303, 06 декабря 2018 года, 12-00 часов (время местное).

Срок, в течение которого победитель конкурса должен подписать проект договора управления многоквартирным домом, составляет 10 рабочих дней с даты утверждения протокола конкурса.

Срок отказа от проведения конкурса: 06 декабря 2018 г.

ГЛАВА АРТЕМОВСКОГО ГОРОДСКОГО ОКРУГА

ПОСТАНОВЛЕНИЕ

09.11.2018 г. Артем № 178-пг

ОБ УТВЕРЖДЕНИИ ИЗМЕНЕНИЙ В ДОКУМЕНТАЦИЮ ПО ПЛАНИРОВКЕ ТЕРРИТОРИИ В ЧАСТИ ИЗМЕНЕНИЯ ПРОЕКТА МЕЖЕВАНИЯ ТЕРРИТОРИИ ЛИНЕЙНОГО ОБЪЕКТА ГАЗОСНАБЖЕНИЯ «МЕЖПОСЕЛКОВЫЙ ГАЗОПРОВОД ОТ ГРС АРТЕМ ДО ГГРП-1 (П. ЗАВОДСКОЙ) С ОТВОДОМ НА ГГРП-6, ГГРП-7, ГГРП-9» НА ТЕРРИТОРИИ АРТЕМОВСКОГО ГОРОДСКОГО ОКРУГА ПРИМОРСКОГО КРАЯ

В соответствии с Градостроительным кодексом, Федеральным законом от 06.10.2003 № 131-ФЗ «Об общих принципах организации местного самоуправления в Российской Федерации», Федеральным законом от 13.07.2015 № 212-ФЗ «О свободном порте Владивосток», Законом Приморского края от 18.11.2014 № 497-КЗ «О перераспределении полномочий между органами местного самоуправления муниципальных образований Приморского края и органами государственной власти Приморского края и внесении изменений в отдельные законодательные акты Приморского края», распоряжением акционерного общества «Газпром газораспределение Дальний Восток» от 21.02.2018 № 66 «О внесении изменений в документацию по планировке территории, в части изменений проекта межевания территории линейного объекта газоснабжения «Межпоселковый газопровод от ГРС Артем до ГГРП-1 (п. Заводской) с отводом на ГГРП-6, ГГРП-7, ГГРП-9» на территории Артемовского городского округа», руководствуясь Уставом Артемовского городского округа,

ПОСТАНОВЛЯЮ:

1. Утвердить изменения в документацию по планировке территории в части изменения проекта межевания территории линейного объекта газоснабжения «Межпоселковый газопровод от ГРС Артем до ГГРП-1 (п. Заводской) с отводом на ГГРП-6, ГГРП-7, ГГРП-9» на территории Артемовского городского округа Приморского края.

2. Опубликовать настоящее постановление в газете «Выбор» и разместить на официальном сайте Артемовского городского округа.

3. Направить данное постановление в орган кадастрового учета.

4. Контроль за исполнением данного постановления возложить на заместителя главы администрации Артемовского городского округа Салина Ю.В.

Глава Артемовского городского округа А.В. Авдеев

Стратегия. Планирование. Инновации

ДОКУМЕНТАЦИЯ ПО ПЛАНИРОВКЕ ТЕРРИТОРИИ

ГАЗПРОМ ГАЗОРАСПРЕДЕЛЕНИЕ ДАЛЬНИЙ ВОСТОК

Инв. № _____/____

Заказчик:

АО «Газпром газораспределение Дальний Восток»

ПРОЕКТ ИЗМЕНЕНИЙ

ДОКУМЕНТАЦИИ ПО ПЛАНИРОВКЕ ТЕРРИТОРИИ©

линейного объекта газоснабжения «Межпоселковый газопровод от ГРС Артем до ГГРП-1 (п. Заводской) с отводом на ГГРП-6, ГГРП-7, ГГРП-9» (код стройки 25/854-1)»» на территории Артемовского городского округа Приморского края

ПРОЕКТ МЕЖЕВАНИЯ ТЕРРИТОРИИ

ТОМ 3. Проект межевания территории.

Директор ООО «Планирование и развитие территорий» _____ **А. В. Гришин**

Начальник отдела градостроительства _____ **Д. В. Жмыхов**

Главный архитектор проекта _____ **К. В. Марухно**

М.П.

Planning & Urban Development

Адрес:
ООО «Планирование и развитие территорий»
690003, Владивосток, ул. 1-ая Морская 9 офис 414
тел./факс +7 (423) 261 – 03 – 77
e-mail: office@spi-architects.ru

Владивосток, 2018

СОДЕРЖАНИЕ

ПРОЕКТ МЕЖЕВАНИЯ ТЕРРИТОРИИ 5

1. **Площадь образуемых и изменяемых земельных участков, и их частей, вид разрешенного использования образуемых земельных участков в соответствии с проектом планировки территории** 5
2. **Ведомость координат образуемых земельных участков территории линейного объекта газоснабжения от ГРС Артем до ГГРП-9 на территории Артемовского городского округа.** 12

ЧЕРТЕЖ МЕЖЕВАНИЯ ТЕРРИТОРИИ. 46

ПРОЕКТ МЕЖЕВАНИЯ ТЕРРИТОРИИ

1. Площадь образуемых и изменяемых земельных участков, и их частей, вид разрешенного использования образуемых земельных участков в соответствии с проектом планировки территории

Перечень и параметры образуемых на период строительства (для предоставления в краткосрочную аренду) земельных участков в границах подготовки Документации[1]

№ п/п	Условный номер образуемого земельного участка	Вид разрешенного использования образуемого земельного участка и его частей и код вида разрешенного использования[2]:	Площадь образуемого земельного участка, га
1	2	3	4
1.	**ЗУ 1**	Для размещения линейной части объекта «Межпоселковый газопровод от ГРС Артем до ГГРП-1 (п. Заводской) с отводом на ГГРП-6, ГГРП-7, ГГРП-9», (код 7.5)	0,98
2.	**ЗУ 2**	Для размещения линейной части объекта «Межпоселковый газопровод от ГРС Артем до ГГРП-1 (п. Заводской) с отводом на ГГРП-6, ГГРП-7, ГГРП-9», (код 7.5)	0,05
3.	**ЗУ 3**	Для размещения линейной части объекта «Межпоселковый газопровод от ГРС Артем до ГГРП-1 (п. Заводской) с отводом на ГГРП-6, ГГРП-7, ГГРП-9», (код 7.5)	0,07
4.	**ЗУ 3.1**	Для размещения линейной части объекта «Межпоселковый газопровод от ГРС Артем до ГГРП-1 (п. Заводской) с отводом на ГГРП-6, ГГРП-7, ГГРП-9», (код 7.5)	0,21
5.	**ЗУ 5**	Для размещения линейной части объекта «Межпоселковый газопровод от ГРС Артем до ГГРП-1 (п. Заводской) с отводом на ГГРП-6, ГГРП-7, ГГРП-9», (код 7.5)	0,81
6.	**ЗУ 5.1**	Для размещения линейной части объекта «Межпоселковый газопровод от ГРС Артем до ГГРП-1 (п. Заводской) с отводом на ГГРП-6, ГГРП-7, ГГРП-9», (код 7.5)	0,20
7.	**ЗУ 6**	Для размещения линейной части объекта «Межпоселковый газопровод от ГРС Артем до ГГРП-1	0,76

[1] Площади и параметры образуемых земельных участков должны быть уточнены в ходе дальнейшего архитектурно-строительного проектирования и проведения кадастровых работ.

[2] Код вида разрешенного использования приведен в соответствии с Приказом Минэкономразвития России от 01.09.2014 № 540 «Об утверждении классификатора видов разрешенного использования земельных участков»

№ п/п	Условный номер образуемого земельного участка	Вид разрешенного использования образуемого земельного участка и его частей и код вида разрешенного использования[2]:	Площадь образуемого земельного участка, га
1	2	3	4
		(п. Заводской) с отводом на ГГРП-6, ГГРП-7, ГГРП-9», (код 7.5)	
8.	**ЗУ 7**	Для размещения линейной части объекта «Межпоселковый газопровод от ГРС Артем до ГГРП-1 (п. Заводской) с отводом на ГГРП-6, ГГРП-7, ГГРП-9», (код 7.5)	0,01
9.	**ЗУ 7.1**	Для размещения линейной части объекта «Межпоселковый газопровод от ГРС Артем до ГГРП-1 (п. Заводской) с отводом на ГГРП-6, ГГРП-7, ГГРП-9», (код 7.5)	0,02
10.	**ЗУ 8**	Для размещения линейной части объекта «Межпоселковый газопровод от ГРС Артем до ГГРП-1 (п. Заводской) с отводом на ГГРП-6, ГГРП-7, ГГРП-9», (код 7.5)	0,09
11.	**ЗУ 9**	Для размещения линейной части объекта «Межпоселковый газопровод от ГРС Артем до ГГРП-1 (п. Заводской) с отводом на ГГРП-6, ГГРП-7, ГГРП-9», (код 7.5)	0,66
12.	**ЗУ 10**	Для размещения линейной части объекта «Межпоселковый газопровод от ГРС Артем до ГГРП-1 (п. Заводской) с отводом на ГГРП-6, ГГРП-7, ГГРП-9», (код 7.5)	0,92
13.	**ЗУ 12**	Для размещения линейной части объекта «Межпоселковый газопровод от ГРС Артем до ГГРП-1 (п. Заводской) с отводом на ГГРП-6, ГГРП-7, ГГРП-9», (код 7.5)	0,31
14.	**ЗУ 13**	Для размещения линейной части объекта «Межпоселковый газопровод от ГРС Артем до ГГРП-1 (п. Заводской) с отводом на ГГРП-6, ГГРП-7, ГГРП-9», (код 7.5)	0,55
15.	**ЗУ 14**	Для размещения линейной части объекта «Межпоселковый газопровод от ГРС Артем до ГГРП-1 (п. Заводской) с отводом на ГГРП-6, ГГРП-7, ГГРП-9», (код 7.5)	1,3
16.	**ЗУ 15**	Для размещения линейной части объекта «Межпоселковый газопровод от ГРС Артем до ГГРП-1 (п. Заводской) с отводом на ГГРП-6, ГГРП-7, ГГРП-9», (код 7.5)	0,21
17.	**ЗУ 17**	Для размещения линейной части объекта «Межпоселковый газопровод от ГРС Артем до ГГРП-1 (п. Заводской) с отводом на ГГРП-6, ГГРП-7, ГГРП-9», (код 7.5)	1,92
18.	**ЗУ 18**	Для размещения линейной части объекта «Межпоселковый газопровод от ГРС Артем до ГГРП-1	1,51

№ п/п	Условный номер образуемого земельного участка	Вид разрешенного использования образуемого земельного участка и его частей и код вида разрешенного использования[2]:	Площадь образуемого земельного участка, га
1	2	3	4
		(п. Заводской) с отводом на ГГРП-6, ГГРП-7, ГГРП-9», (код 7.5)	
19.	**ЗУ 18.1**	Для размещения линейной части объекта «Межпоселковый газопровод от ГРС Артем до ГГРП-1 (п. Заводской) с отводом на ГГРП-6, ГГРП-7, ГГРП-9», (код 7.5)	1,50
20.	**ЗУ 19**	Для размещения линейной части объекта «Межпоселковый газопровод от ГРС Артем до ГГРП-1 (п. Заводской) с отводом на ГГРП-6, ГГРП-7, ГГРП-9», (код 7.5)	0,75
21.	**ЗУ 20**	Для размещения линейной части объекта «Межпоселковый газопровод от ГРС Артем до ГГРП-1 (п. Заводской) с отводом на ГГРП-6, ГГРП-7, ГГРП-9», (код 7.5)	2,65
22.	**ЗУ 21**	Для размещения линейной части объекта «Межпоселковый газопровод от ГРС Артем до ГГРП-1 (п. Заводской) с отводом на ГГРП-6, ГГРП-7, ГГРП-9», (код 7.5)	0,005
23.	**ЗУ 23**	Для размещения линейной части объекта «Межпоселковый газопровод от ГРС Артем до ГГРП-1 (п. Заводской) с отводом на ГГРП-6, ГГРП-7, ГГРП-9», (код 7.5)	0,03
24.	**ЗУ 24**	Для размещения линейной части объекта «Межпоселковый газопровод от ГРС Артем до ГГРП-1 (п. Заводской) с отводом на ГГРП-6, ГГРП-7, ГГРП-9», (код 7.5)	2,58
25.	**ЗУ 25**	Для размещения линейной части объекта «Межпоселковый газопровод от ГРС Артем до ГГРП-1 (п. Заводской) с отводом на ГГРП-6, ГГРП-7, ГГРП-9», (код 7.5)	1,3
26.	**ЗУ 26**	Для размещения линейной части объекта «Межпоселковый газопровод от ГРС Артем до ГГРП-1 (п. Заводской) с отводом на ГГРП-6, ГГРП-7, ГГРП-9», (код 7.5)	5,8
27.	**ЗУ 27**	Для размещения линейной части объекта «Межпоселковый газопровод от ГРС Артем до ГГРП-1 (п. Заводской) с отводом на ГГРП-6, ГГРП-7, ГГРП-9», (код 7.5)	0,5
28.	**ЗУ 28**	Для размещения линейной части объекта «Межпоселковый газопровод от ГРС Артем до ГГРП-1 (п. Заводской) с отводом на ГГРП-6, ГГРП-7, ГГРП-9», (код 7.5)	0,32
29.	**ЗУ 29**	Для размещения линейной части объекта «Межпоселковый газопровод от ГРС Артем до ГГРП-1	6,04

№ п/п	Условный номер образуемого земельного участка	Вид разрешенного использования образуемого земельного участка и его частей и код вида разрешенного использования[2]:	Площадь образуемого земельного участка, га
1	2	3	4
		(п. Заводской) с отводом на ГГРП-6, ГГРП-7, ГГРП-9», (код 7.5)	
30.	**ЗУ 30**	Для размещения линейной части объекта «Межпоселковый газопровод от ГРС Артем до ГГРП-1 (п. Заводской) с отводом на ГГРП-6, ГГРП-7, ГГРП-9», (код 7.5)	1,98
31.	**ЗУ 32**	Для размещения линейной части объекта «Межпоселковый газопровод от ГРС Артем до ГГРП-1 (п. Заводской) с отводом на ГГРП-6, ГГРП-7, ГГРП-9», (код 7.5)	0,72
32.	**ЗУ 34**	Для размещения линейной части объекта «Межпоселковый газопровод от ГРС Артем до ГГРП-1 (п. Заводской) с отводом на ГГРП-6, ГГРП-7, ГГРП-9», (код 7.5)	4,4
33.	**ЗУ 35**	Для размещения линейной части объекта «Межпоселковый газопровод от ГРС Артем до ГГРП-1 (п. Заводской) с отводом на ГГРП-6, ГГРП-7, ГГРП-9», (код 7.5)	1,02
34.	**ЗУ 36**	Для размещения линейной части объекта «Межпоселковый газопровод от ГРС Артем до ГГРП-1 (п. Заводской) с отводом на ГГРП-6, ГГРП-7, ГГРП-9», (код 7.5)	0,09
35.	**ЗУ 37**	Для размещения линейной части объекта «Межпоселковый газопровод от ГРС Артем до ГГРП-1 (п. Заводской) с отводом на ГГРП-6, ГГРП-7, ГГРП-9», (код 7.5)	0,49
36.	**ЗУ 38**	Для размещения линейной части объекта «Межпоселковый газопровод от ГРС Артем до ГГРП-1 (п. Заводской) с отводом на ГГРП-6, ГГРП-7, ГГРП-9», (код 7.5)	1,04

Перечень и параметры образуемых на период строительства и эксплуатации (для предоставления в краткосрочную и долгосрочную аренду) земельных участков в границах подготовки Документации[3]

№ п/п	Условный номер образуемого земельного участка	Вид разрешенного использования образуемого земельного участка и его частей и код вида разрешенного использования[4]:	Площадь образуемого земельного участка, га
1	2	3	4
1.	**ЗУ 4**	Для размещения кранового узла линейной части объекта «Межпоселковый газопровод от ГРС Артем до ГГРП-1 (п. Заводской) с отводом на ГГРП-6, ГГРП-7, ГГРП-9», (код 7.5)	0,015
2.	**ЗУ 11**	Для размещения головного газораспределительного пункта (ГГРП 1, (код 7.5)	0,30
3.	**ЗУ 11.1**	Для размещения вдольтрассового проезда в рамках объекта «Межпоселковый газопровод от ГРС Артем до ГГРП-1 (п. Заводской) с отводом на ГГРП-6, ГГРП-7, ГГРП-9», (код 7.5)	0,12
4.	**ЗУ 16**	Для размещения кранового узла линейной части объекта «Межпоселковый газопровод от ГРС Артем до ГГРП-1 (п. Заводской) с отводом на ГГРП-6, ГГРП-7, ГГРП-9», (код 7.5)	0,013
5.	**ЗУ 22**	Для размещения кранового узла линейной части объекта «Межпоселковый газопровод от ГРС Артем до ГГРП-1 (п. Заводской) с отводом на ГГРП-6, ГГРП-7, ГГРП-9», (код 7.5)	0,015
6.	**ЗУ 31**	Для размещения кранового узла линейной части объекта «Межпоселковый газопровод от ГРС Артем до ГГРП-1 (п. Заводской) с отводом на ГГРП-6, ГГРП-7, ГГРП-9», (код 7.5)	0,023
7.	**ЗУ 33**	Для размещения кранового узла линейной части объекта «Межпоселковый газопровод от ГРС Артем до ГГРП-1 (п. Заводской) с отводом на ГГРП-6, ГГРП-7, ГГРП-9», (код 7.5)	0,013
8.	**ЗУ 30**	Для размещения головного газораспределительного пункта (ГГРП 9, (код 7.5)	0,038

[3] Площади и параметры образуемых земельных участков должны быть уточнены в ходе дальнейшего архитектурно-строительного проектирования и проведения кадастровых работ.

[4] Код вида разрешенного использования приведен в соответствии с Приказом Минэкономразвития России от 01.09.2014 № 540 «Об утверждении классификатора видов разрешенного использования земельных участков»

Перечень и параметры земельных участков (частей земельных участков), для которых предусматривается оформление аренды в целях размещения линейного объекта в границах подготовки Документации [5]

№ п/п	Условный номер образуемой части земельного участка	Кадастровый номер существующего зем. участка.	Назначение существующего земельного участка/ категория земель;	Площадь образуемой части земельного участка, га
1	2	3	4	5
1.	**ЗУ 1.1**	25:27:010001:1194	**Для обустройства и содержания коммуникаций**/ Земли населённых пунктов	0,03
2.	**ЗУ 1.2**	25:27:010001:1115	**Для размещения газопроводов**/ Земли населённых пунктов	0,02
3.	**ЗУ 1.3**	25:27:010001:1196(2)	**Для размещения газопроводов**/ Земли сельскохозяйственного назначения	0,01
4.	**ЗУ 1.4**	25:27:010001:1114	**Для размещения газопроводов**/ Земли сельскохозяйственного назначения	0,01
5.	**ЗУ 1.5**	25:27:010006:5	**Для сельскохозяйственного производства**/ Земли сельскохозяйственного назначения	3,98
6.	**ЗУ 1.6**	25:27:010006:121	**Для сельскохозяйственного производства**/ Земли сельскохозяйственного назначения	0,17
7.	**ЗУ 1.7**	25:27:010006:121	**Для сельскохозяйственного производства**/ Земли сельскохозяйственного назначения	0,07
8.	**ЗУ 1.8**	25:27:010006:121	**Для ведения крестьянского (фермерского) хозяйства**/ Земли сельскохозяйственного назначения	0,20
9.	**ЗУ 1.9**	25:27:010006:3	**Для сельскохозяйственного производства**/ Земли сельскохозяйственного назначения	0,10
10.	**ЗУ 1.10**	25:27:000000:9243	**Для сельскохозяйственного производства**/ Земли сельскохозяйственного назначения	0,76

[5] Перечень участков необходимо уточнить при архитектурно-строительном проектировании и проведении кадастровых работ. Перечень не является исчерпывающим и должен быть уточнен при проведении кадастровых работ с учетом вновь образованных и поставленных на кадастровый учет земельных участков.

Документацией не предусмотрено изъятие для государственных или муниципальных нужд, стоящих на кадастровом учете земельных участков.

Для размещения планируемых линейных объектов предусматривается оформление аренды необходимых земельных участков (частей земельных участков) и/или права ограниченного пользования чужими земельными участками (сервитут) в соответствии со статьями 22 и 23 Земельного кодекса Российской Федерации. Мероприятия по оформлению аренды необходимых земельных участков (частей земельных участков) и/или права ограниченного пользования чужими земельными участками (сервитут) для каждого отдельного участка необходимо определить в ходе дальнейшего архитектурно-строительного проектирования. Такие мероприятия подлежат согласованию с собственниками, арендаторами и/или иными правообладателями пересекаемых планируемыми линейными объектами земельных участков.

Возмещение собственникам земельных участков убытков, причиненных временным занятием земельных участков, ограничением прав собственников земельных участков или ухудшением качества земель в результате деятельности других лиц, а также возмещение землепользователям, землевладельцам и арендаторам земельных участков убытков, причиненных временным занятием земельных участков, ограничением прав землепользователей, землевладельцев и арендаторов земельных участков в связи с планируемым размещением линейного объекта, следует осуществлять в соответствии с Постановлением Правительства РФ № 262 от 07.05.2003 «Об утверждении Правил возмещения убытков».

2. Ведомость координат образуемых земельных участков территории линейного объекта газоснабжения от ГРС Артем до ГГРП-9 на территории Артемовского городского округа.

Таблица 1

Ведомость координат поворотных точек границ образуемого земельного участка с условным номером ЗУ 1.1

№ точки	X	Y
1	400999,73	1428799,51
2	401009,95	1428805,43
3	401015,41	1428835,37
4	401005,63	1428831,83
5	401000,05	1428801,24

S= 285 кв.м.

Таблица 2

Ведомость координат поворотных точек границ образуемого земельного участка с условным номером ЗУ 1.2

№ точки	X	Y
1	401015,42	1428835,37
2	401009,96	1428805,43
3	401019,06	1428810,70
4	401024,13	1428838,52

S= 235 кв.м.

Таблица 3

Ведомость координат поворотных точек границ образуемого земельного участка с условным номером ЗУ 1.3

№ точки	X	Y
1	401055,20	1429042,24
2	401064,10	1429051,64
3	401058,58	1429058,90
4	401049,13	1429048,91

S= 120 кв.м.

Таблица 4

Ведомость координат поворотных точек границ образуемого земельного участка с условным номером ЗУ 1.4

№ точки	X	Y
1	401060,59	1429036,30
2	401066,89	1429042,94
3	401064,11	1429051,63
4	401055,21	1429042,23

S= 120 кв.м.

Таблица 5

Ведомость координат поворотных точек границ образуемого земельного участка с условным номером ЗУ 1.5

№ точки	X	Y
1	398570,74	1425863,56
2	398575,75	1425867,49
3	398600,50	1425889,37
4	398630,96	1425915,75
5	398677,94	1425947,86
6	398775,23	1426015,04
7	398854,48	1426080,02
8	398973,04	1426162,31
9	399019,15	1426202,02
10	398997,88	1426218,06
11	398979,59	1426201,65
12	398932,93	1426159,79
13	398918,16	1426144,90
14	398744,89	1426013,60
15	398707,70	1425992,70
16	398658,94	1425949,50
17	398654,60	1425947,21
18	398644,59	1425934,45
19	398636,93	1425927,79
20	398624,65	1425929,07
21	398618,53	1425925,34
22	398558,29	1425880,10
23	398394,64	1425757,21
24	398239,29	1425640,19
25	398237,94	1425629,03
26	398223,59	1425617,79

27	398211,50	1425619,25
28	398202,88	1425612,76
29	398135,04	1425557,34
30	397935,35	1425399,58
31	397934,65	1425399,02
32	397854,53	1425335,73
33	397727,16	1425219,81
34	397709,10	1425179,17
35	397593,37	1425068,99
36	397603,52	1425056,17
37	397670,03	1425106,50
38	397713,87	1425144,11
39	397738,37	1425176,67
40	397764,19	1425239,69
41	397945,65	1425380,04
42	398021,17	1425432,27
43	398118,31	1425508,42
44	398117,07	1425517,09
45	398119,43	1425518,94
46	398126,59	1425524,56
47	398205,84	1425586,69
48	398233,20	1425583,38
49	398269,06	1425611,50
50	398271,14	1425628,67

S= 39826 кв.м.

Таблица 6

Ведомость координат поворотных точек границ образуемого земельного участка с условным номером ЗУ 1.6

№ точки	X	Y
1	397918,17	1423984,57
2	397934,10	1424000,76
3	397940,81	1424002,62
4	397976,07	1424001,46
5	397977,03	1424030,74
6	397912,93	1424022,72

S= 1712 кв.м.

Таблица 7

Ведомость координат поворотных точек границ образуемого земельного участка с условным номером ЗУ 1.7

№ точки	X	Y
1	397950,01	1423857,06
2	397949,43	1423858,46
3	397921,78	1423958,33
4	397935,96	1423855,07

S= 730 кв.м.

Таблица 8

Ведомость координат поворотных точек границ образуемого земельного участка с условным номером ЗУ 1.8

№ точки	X	Y
1	396580,75	1421942,62
2	396598,10	1421984,17
3	396618,64	1422025,56
4	396654,16	1422110,61
5	396639,16	1422107,70
6	396625,84	1422094,27
7	396587,00	1421967,57
8	396579,42	1421942,85

S= 2036 кв.м.

Таблица 9

Ведомость координат поворотных точек границ образуемого земельного участка с условным номером ЗУ 1.9

№ точки	X	Y
1	396534,40	1421823,87
2	396541,23	1421840,23
3	396549,60	1421868,03
4	396577,51	1421934,88
5	396562,11	1421936,91
6	396557,92	1421936,76

S= 1051 кв.м.

ВЫБОР
Среда, 14 ноября 2018
Самая читаемая газета города Артёма
ОФИЦИАЛЬНО

Таблица 10

Ведомость координат поворотных точек границ образуемого земельного участка с условным номером ЗУ 1.10

№ точки	X	Y
1	397538,69	1422612,51
2	397530,59	1422514,59
3	397485,26	1422414,42
4	397479,97	1422416,32
5	397478,81	1422394,36
6	397439,48	1422271,91
7	397451,48	1422417,18
8	397454,41	1422426,31
9	397538,69	1422612,51

S= 7755 кв.м.

Таблица 11

Ведомость координат поворотных точек границ образуемого земельного участка с условным номером ЗУ 1

№ точки	X	Y
1	401054,91	1429084,29
2	401054,91	1429084,29
3	401068,17	1429069,03
4	401099,69	1429103,02
5	401236,88	1429104,66
6	401267,66	1429111,33
7	401213,74	1429356,86
8	401193,98	1429339,58
9	401234,32	1429155,56
10	401232,06	1429126,61
11	401094,61	1429124,96

S= 9978 кв.м.

Таблица 12

Ведомость координат поворотных точек границ образуемого земельного участка с условным номером ЗУ 2

№ точки	X	Y
1	401049,13	1429048,91
2	401058,58	1429058,90
3	401058,09	1429059,56
4	401059,54	1429061,07

5	401046,61	1429075,79
6	401038,77	1429067,77
7	401034,99	1429042,85
8	401043,35	1429041,32
9	401043,85	1429044,07
10	401048,80	1429049,28

S= 468 кв.м.

Таблица 13

Ведомость координат поворотных точек границ образуемого земельного участка с условным номером ЗУ 3.1

№ точки	X	Y
1	401052,48	1428988,01
2	401048,02	1428962,59
3	401041,59	1428927,74
4	401035,71	1428895,31
5	401024,79	1428838,76
6	401024,13	1428838,52
7	401019,06	1428810,70
8	401034,34	1428819,55
9	401046,24	1428883,73
10	401053,82	1428926,85
11	401063,51	1428979,09
12	401052,48	1428988,01

S= 2152 кв.м.

Таблица 14

Ведомость координат поворотных точек границ образуемого земельного участка с условным номером ЗУ 3

№ точки	X	Y
1	401066,89	1429042,94
2	401060,59	1429036,30
3	401060,98	1429035,87
4	401060,65	1429034,03
5	401055,12	1429003,04
6	401052,48	1428988,01
7	401063,51	1428979,09
8	401063,84	1428980,90
9	401067,60	1429004,44
10	401071,63	1429022,89
11	401068,10	1429039,14

S= 657 кв.м.

Таблица 15

Ведомость координат поворотных точек границ образуемого земельного участка с условным номером ЗУ 4

№ точки	X	Y
1	400995,21	1428813,07
2	400991,04	1428824,75
3	400979,36	1428820,57
4	400983,53	1428808,89

S= 154 кв.м.

Таблица 16

Ведомость координат поворотных точек границ образуемого земельного участка с условным номером ЗУ 5.1

№ точки	X	Y
1	400723,60	1428706,71
2	400688,64	1428696,19
3	400685,66	1428664,51
4	400684,43	1428663,32
5	400683,72	1428663,14
6	400679,97	1428663,03
7	400678,74	1428662,84
8	400677,40	1428662,46
9	400676,58	1428662,14
10	400669,48	1428658,66
11	400661,56	1428653,93
12	400666,99	1428711,57
13	400710,82	1428731,53
14	400723,60	1428706,71

S= 2066 кв.м.

Таблица 17

Ведомость координат поворотных точек границ образуемого земельного участка с условным номером ЗУ 5

№ точки	X	Y
1	400999,73	1428799,51
2	401000,05	1428801,24
3	401005,63	1428831,83
4	400965,99	1428817,50
5	400888,29	1428784,94
6	400833,73	1428759,75
7	400731,97	1428728,93

8	400710,82	1428731,53
9	400710,82	1428731,53
10	400721,37	1428711,05
11	400723,60	1428706,71
12	400751,41	1428705,86
13	400856,19	1428744,32
14	400987,18	1428792,24

S= 8028 кв.м.

Таблица 18

Ведомость координат поворотных точек границ образуемого земельного участка с условным номером ЗУ 6

№ точки	X	Y
1	400663,63	1428643,78
2	400664,92	1428644,30
3	400674,25	1428649,86
4	400680,58	1428652,97
5	400680,89	1428653,05
6	400684,56	1428653,16
7	400671,65	1428515,96
8	400670,12	1428477,85
9	400669,33	1428459,10
10	400660,68	1428350,24
11	400633,01	1428325,67
12	400628,41	1428325,52
13	400627,43	1428325,39
14	400626,28	1428325,12
15	400625,16	1428327,36
16	400623,63	1428329,01
17	400620,09	1428331,43
18	400617,50	1428333,47
19	400616,97	1428335,17
20	400616,93	1428339,87
21	400617,13	1428342,33
22	400638,28	1428361,11
23	400646,48	1428461,64
24	400648,70	1428517,52
25	400660,53	1428642,99
26	400663,63	1428643,78

S= 7610 кв.м.

Таблица 19

Ведомость координат поворотных точек границ образуемого земельного участка с условным номером ЗУ 7.1

№ точки	X	Y
1	400605,14	1428308,55
2	400605,45	1428310,28
3	400605,41	1428310,86
4	400603,18	1428329,79
5	400603,84	1428330,52
6	400607,12	1428333,44
7	400608,43	1428328,99
8	400608,87	1428327,99
9	400610,10	1428326,56
10	400614,03	1428323,47
11	400614,31	1428323,27
12	400616,92	1428321,49
13	400617,11	1428321,10
14	400617,61	1428319,57
15	400617,78	1428319,12
16	400618,31	1428317,91
17	400618,56	1428317,41
18	400620,21	1428315,76
19	400597,12	1428294,99
20	400603,91	1428305,43
21	400605,14	1428308,55

S= 277 кв.м.

Таблица 20

Ведомость координат поворотных точек границ образуемого земельного участка с условным номером ЗУ 7

№ точки	X	Y
1	400594,28	1428319,87
2	400595,34	1428310,88
3	400595,10	1428310,21
4	400593,56	1428307,92
5	400589,07	1428300,95
6	400588,71	1428300,62
7	400582,14	1428294,58
8	400586,56	1428311,25
9	400594,28	1428319,87

S= 128 кв.м.

Таблица 21

Ведомость координат поворотных точек границ образуемого земельного участка с условным номером ЗУ 8

№ точки	X	Y
1	400568,38	1428183,34
2	400568,23	1428186,14
3	400568,14	1428186,84
4	400566,23	1428196,59
5	400565,93	1428197,58
6	400563,78	1428202,66
7	400563,51	1428203,21
8	400562,04	1428204,81
9	400558,92	1428206,99
10	400558,76	1428207,11
11	400561,66	1428214,48
12	400564,67	1428219,05
13	400565,00	1428219,73
14	400566,87	1428224,31
15	400567,09	1428225,00
16	400568,30	1428229,89
17	400568,44	1428230,98
18	400568,63	1428239,46
19	400568,66	1428239,90
20	400580,19	1428274,82
21	400582,61	1428280,07
22	400585,15	1428283,76
23	400591,15	1428289,28
24	400576,17	1428218,09
25	400568,38	1428183,34

S= 940 кв.м.

Таблица 22

Ведомость координат поворотных точек границ образуемого земельного участка с условным номером ЗУ 9

№ точки	X	Y
1	400517,80	1427874,97
2	400494,98	1427872,10
3	400482,35	1427975,67
4	400493,70	1428002,99
5	400507,46	1428040,66
6	400556,96	1428187,69
7	400557,77	1428187,57

8	400558,26	1428185,26
9	400558,70	1428176,98
10	400557,89	1428170,30
11	400557,71	1428166,12
12	400558,01	1428164,39
13	400559,50	1428160,31
14	400559,86	1428159,53
15	400561,83	1428156,11
16	400562,18	1428155,72
17	400546,05	1428083,83
18	400520,05	1428007,34
19	400505,64	1427971,72
20	400517,80	1427874,97

S= 6647 кв.м.

Таблица 23

Ведомость координат поворотных точек границ образуемого земельного участка с условным номером ЗУ 10

№ точки	X	Y
1	400207,78	1427554,12
2	400222,51	1427536,56
3	400321,48	1427619,48
4	400328,04	1427624,91
5	400334,63	1427630,23
6	400341,29	1427635,48
7	400348,04	1427640,65
8	400529,92	1427778,54
9	400526,96	1427802,12
10	400504,14	1427799,25
11	400505,44	1427788,85
12	400334,10	1427658,95
13	400327,17	1427653,64
14	400320,29	1427648,21
15	400313,48	1427642,71
16	400306,76	1427637,14

S= 9249 кв.м.

Таблица 24

Ведомость координат поворотных точек границ образуемого земельного участка с условным номером ЗУ 11.1

№ точки	X	Y
1	400176,86	1427528,20
2	400191,03	1427540,08
3	400186,16	1427545,88
4	400186,75	1427558,09
5	400172,38	1427575,22
6	400144,41	1427551,76
7	400160,63	1427532,50
8	400173,47	1427532,10
9	400176,79	1427528,14

S= 1228 кв.м.

Таблица 25

Ведомость координат поворотных точек границ образуемого земельного участка с условным номером ЗУ 11

№ точки	X	Y
1	400191,97	1427510,20
2	400172,30	1427493,71
3	400175,20	1427490,27
4	400192,46	1427469,69
5	400242,98	1427512,07
6	400225,72	1427532,64
7	400207,63	1427554,00
8	400176,79	1427528,14
9	400191,97	1427510,20

S= 3013 кв.м.

Таблица 26

Ведомость координат поворотных точек границ образуемого земельного участка с условным номером ЗУ 12

№ точки	X	Y
1	400099,08	1427432,93
2	400191,97	1427510,20
3	400176,86	1427528,20
4	400063,79	1427433,36
5	400099,08	1427432,93

S= 3116 кв.м.

Таблица 27

Ведомость координат поворотных точек границ образуемого земельного участка с условным номером ЗУ 13

№ точки	X	Y
1	400106,74	1427432,84
2	400063,79	1427433,36
3	400063,79	1427433,36
4	400057,81	1427433,43
5	399941,24	1427336,85
6	399941,27	1427336,80
7	399957,63	1427314,29
8	399957,63	1427314,29
9	399960,57	1427310,24

S= 5526 кв.м.

Таблица 28

Ведомость координат поворотных точек границ образуемого земельного участка с условным номером ЗУ 14

№ точки	X	Y
1	399529,15	1426927,97
2	399529,15	1426927,97
3	399525,69	1426944,56
4	399525,13	1426946,04
5	399524,68	1426946,70
6	399523,53	1426948,11
7	399522,15	1426949,28
8	399519,65	1426949,95
9	399518,62	1426949,85
10	399557,86	1426993,13
11	399584,09	1427016,82
12	399679,38	1427110,94
13	399944,08	1427332,95
14	399957,63	1427314,29
15	399695,56	1427094,49
16	399599,23	1427000,85
17	399573,41	1426977,62
18	399556,07	1426958,17
19	399529,15	1426927,97

S= 13026 кв.м.

Таблица 29

Ведомость координат поворотных точек границ образуемого земельного участка с условным номером ЗУ 15

№ точки	X	Y
1	399468,01	1426886,96
2	399468,37	1426888,82
3	399468,35	1426889,29
4	399468,20	1426890,83
5	399468,01	1426891,68
6	399478,99	1426903,96
7	399479,44	1426904,13
8	399480,44	1426904,89
9	399488,02	1426912,34
10	399488,85	1426913,41
11	399488,93	1426913,56
12	399489,38	1426914,40
13	399491,07	1426917,58
14	399502,14	1426930,09
15	399509,35	1426933,14
16	399513,31	1426934,81
17	399515,83	1426935,78
18	399518,76	1426921,99
19	399518,91	1426921,44
20	399519,96	1426918,27
21	399520,11	1426917,84
22	399474,41	1426866,60
23	399475,86	1426840,66
24	399454,39	1426839,46
25	399453,07	1426863,13
26	399467,14	1426884,94
27	399467,47	1426885,62
28	399468,01	1426886,96

S= 2180 кв.м.

Таблица 30

Ведомость координат поворотных точек границ образуемого земельного участка с условным номером ЗУ 16

№ точки	X	Y
1	399462,41	1426806,94
2	399455,84	1426816,99
3	399465,04	1426823,01
4	6,00	1426812,96

S= 132 кв.м.

Таблица 31

Ведомость координат поворотных точек границ образуемого земельного участка с условным номером ЗУ 17

№ точки	X	Y
1	399471,30	1426823,64
2	399476,79	1426823,95
3	399478,55	1426811,52
4	399146,78	1426594,98
5	399017,29	1426505,10
6	398979,59	1426425,12
7	399092,97	1426261,78
8	399082,57	1426254,64
9	399057,37	1426291,38
10	399048,97	1426284,82
11	398953,13	1426422,92
12	398999,11	1426520,48
13	399134,19	1426614,23
14	399386,30	1426779,03
15	399421,15	1426801,46
16	399423,11	1426796,76
17	399415,02	1426792,46
18	399415,62	1426791,33
19	399436,62	1426801,79
20	399433,40	1426809,33
21	399454,88	1426823,15
22	399457,97	1426822,69
23	399471,30	1426823,64

S= 19215 кв.м.

Таблица 32

Ведомость координат поворотных точек границ образуемого земельного участка с условным номером ЗУ 18.1

№ точки	X	Y
1	397570,27	1424946,10
2	397533,01	1424980,67
3	397601,99	1425055,01
4	397603,52	1425056,17
5	397593,37	1425068,99
6	397709,10	1425179,17
7	397727,16	1425219,81
8	397854,53	1425335,73
9	397934,65	1425399,02
10	397935,35	1425399,58
11	398135,04	1425557,34
12	398202,88	1425612,76
13	398211,50	1425619,25
14	398208,30	1425619,64
15	398198,43	1425620,83
16	398081,92	1425529,87
17	398082,64	1425524,81
18	398082,95	1425522,64
19	398001,59	1425458,85
20	397926,16	1425406,68
21	397737,01	1425260,38
22	397709,45	1425193,11
23	397689,66	1425166,82
24	397649,31	1425132,21
25	397579,76	1425079,58
26	397486,37	1424978,92
27	397546,46	1424923,17
28	397559,71	1424937,53
29	397570,27	1424946,10

S= 15028 кв.м.

Таблица 33

Ведомость координат поворотных точек границ образуемого земельного участка с условным номером ЗУ 18

№ точки	X	Y
1	399019,99	1426202,75
2	399019,15	1426202,02
3	398997,88	1426218,06

4	398932,93	1426159,79
5	398918,16	1426144,90
6	398744,89	1426013,60
7	398707,70	1425992,70
8	398658,94	1425949,50
9	398654,60	1425947,21
10	398644,59	1425934,45
11	398636,93	1425927,79
12	398624,65	1425929,07
13	398618,53	1425925,34
14	398558,29	1425880,10
15	398239,29	1425640,19
16	398240,02	1425646,20
17	398554,33	1425892,64
18	398578,23	1425914,72
19	398611,03	1425942,10
20	398659,26	1425975,06
21	398755,36	1426041,42
22	398834,58	1426106,38
23	398952,81	1426188,44
24	399000,55	1426229,56
25	399054,86	1426276,34
26	399048,97	1426284,82
27	399057,37	1426291,38
28	399082,60	1426254,58
29	399071,28	1426246,93

S= 15137 кв.м.

Таблица 34

Ведомость координат поворотных точек границ образуемого земельного участка с условным номером ЗУ 19

№ точки	X	Y
1	397737,36	1424842,63
2	397759,84	1424820,49
3	397759,43	1424817,31
4	397753,96	1424807,81
5	397749,17	1424795,99
6	397744,98	1424788,81
7	397718,73	1424814,67
8	397652,57	1424842,47
9	397601,31	1424872,28
10	397553,83	1424916,34

11	397566,58	1424930,23
12	397577,68	1424939,23
13	397621,07	1424898,97
14	397667,32	1424872,07
15	397737,36	1424842,63

S= 7508 кв.м.

Таблица 35

Ведомость координат поворотных точек границ образуемого земельного участка с условным номером ЗУ 20

№ точки	X	Y
1	397979,20	1424096,62
2	397978,00	1424060,28
3	397955,55	1424061,01
4	397955,44	1424061,42
5	397953,99	1424066,59
6	397952,32	1424071,78
7	397950,53	1424076,78
8	397950,16	1424077,89
9	397949,83	1424078,97
10	397949,55	1424080,06
11	397949,30	1424081,16
12	397949,09	1424082,27
13	397948,92	1424083,39
14	397948,79	1424084,51
15	397948,70	1424085,63
16	397948,65	1424086,76
17	397948,64	1424087,89
18	397948,66	1424089,02
19	397948,73	1424090,14
20	397948,84	1424091,27
21	397948,98	1424092,39
22	397949,16	1424093,50
23	397949,39	1424094,61
24	397949,68	1424095,87
25	397949,81	1424096,48
26	397949,91	1424097,10
27	397950,00	1424097,72
28	397950,06	1424098,35
29	397950,10	1424098,97
30	397950,12	1424099,60
31	397950,11	1424100,23

32	397950,09	1424100,86
33	397950,04	1424101,49
34	397949,98	1424102,11
35	397949,89	1424102,73
36	397949,78	1424103,35
37	397949,65	1424103,97
38	397949,49	1424104,58
39	397949,32	1424105,18
40	397949,12	1424105,78
41	397948,91	1424106,37
42	397948,68	1424106,96
43	397948,42	1424107,53
44	397948,15	1424108,10
45	397947,85	1424108,65
46	397947,54	1424109,20
47	397947,21	1424109,74
48	397946,86	1424110,26
49	397946,49	1424110,77
50	397946,11	1424111,27
51	397945,71	1424111,75
52	397945,29	1424112,22
53	397944,86	1424112,68
54	397944,41	1424113,12
55	397943,94	1424113,54
56	397943,47	1424113,95
57	397942,97	1424114,34
58	397942,47	1424114,72
59	397942,12	1424114,96
60	397941,48	1424115,45
61	397940,82	1424115,99
62	397940,18	1424116,56
63	397939,56	1424117,14
64	397938,96	1424117,75
65	397938,39	1424118,38
66	397937,83	1424119,02
67	397937,64	1424119,27
68	397910,01	1424208,48
69	397916,65	1424315,37
70	397945,75	1424427,48
71	397918,71	1424623,92
72	397891,40	1424644,62
73	397759,88	1424774,14

74	397762,22	1424779,11
75	397772,66	1424807,87
76	397913,04	1424669,63
77	397949,54	1424641,96
78	397979,34	1424425,51
79	397949,38	1424310,15
80	397943,32	1424212,47
81	397979,20	1424096,62

S= 26551 кв.м.

Таблица 36

Ведомость координат поворотных точек границ образуемого земельного участка с условным номером ЗУ 21

№ точки	X	Y
1	397942,85	1424068,56
2	397944,41	1424063,71
3	397945,07	1424061,36
4	397938,97	1424061,56
5	397939,14	1424066,56
6	397939,80	1424077,81
7	397939,85	1424077,62
8	397940,18	1424076,36
9	397940,23	1424076,19
10	397940,60	1424074,94
11	397940,65	1424074,77
12	397941,08	1424073,49
13	397942,85	1424068,56

S= 50 кв.м.

Таблица 37

Ведомость координат поворотных точек границ образуемого земельного участка с условным номером ЗУ 22

№ точки	X	Y
1	397955,54	1424048,01
2	397943,54	1424048,40
3	397943,97	1424061,39
4	397955,96	1424061,00

S= 156 кв.м.

Таблица 38

Ведомость координат поворотных точек границ образуемого земельного участка с условным номером ЗУ 23

№ точки	X	Y
1	397912,93	1424022,72
2	397914,91	1424029,69
3	397924,95	1424032,47
4	397943,08	1424032,70
5	397955,57	1424032,29
6	397976,91	1424030,73
7	397912,93	1424022,72

S= 323 кв.м.

Таблица 39

Ведомость координат поворотных точек границ образуемого земельного участка с условным номером ЗУ 24

№ точки	X	Y
1	397801,62	1423227,06
2	397807,44	1423234,83
3	397820,88	1423250,22
4	397827,97	1423260,60
5	397833,56	1423267,93
6	397841,62	1423278,85
7	397849,47	1423289,90
8	397850,13	1423291,94
9	397850,68	1423297,13
10	397850,77	1423301,72
11	397858,17	1423316,39
12	397904,23	1423331,57
13	397989,20	1423426,75
14	398038,95	1423443,14
15	398036,96	1423449,20
16	398032,32	1423515,07
17	398032,64	1423516,20
18	398033,21	1423518,03
19	398033,84	1423519,84
20	398034,54	1423521,62
21	398035,29	1423523,38
22	398036,11	1423525,11
23	398036,99	1423526,82
24	398037,87	1423528,41
25	398038,57	1423529,46

26	398039,35	1423530,57
27	398040,17	1423531,65
28	398041,02	1423532,70
29	398041,91	1423533,72
30	398042,84	1423534,70
31	398043,80	1423535,66
32	398044,79	1423536,58
33	398045,81	1423537,47
34	398046,87	1423538,32
35	398047,95	1423539,13
36	398049,07	1423539,91
37	398052,87	1423542,40
38	398056,72	1423545,09
39	398060,49	1423547,88
40	398062,96	1423549,82
41	398069,59	1423455,62
42	398080,63	1423422,13
43	398007,93	1423398,17
44	397922,96	1423303,00
45	397915,52	1423303,14
46	397902,78	1423300,47
47	397898,83	1423295,05
48	397881,48	1423289,33
49	397865,03	1423256,70
50	397826,49	1423205,21
51	397727,63	1423109,15
52	397707,92	1423039,57
53	397715,82	1423025,44
54	397684,57	1422974,01
55	397668,20	1422954,06
56	397655,26	1422949,18
57	397652,16	1422953,54
58	397650,59	1422954,97
59	397647,02	1422956,97
60	397644,58	1422957,61
61	397644,01	1422957,58
62	397641,96	1422957,34
63	397637,84	1422956,45
64	397637,09	1422956,23
65	397629,21	1422953,18
66	397622,29	1422950,29
67	397620,77	1422949,64

68	397619,55	1422949,58
69	397615,51	1422949,91
70	397609,61	1422950,96
71	397607,86	1422951,56
72	397616,06	1422969,67
73	397648,29	1422981,82
74	397657,57	1422993,14
75	397677,63	1423026,14
76	397672,45	1423035,42
77	397698,29	1423126,65
78	397801,62	1423227,06

S= 25810 кв.м.

Таблица 40

Ведомость координат поворотных точек границ образуемого земельного участка с условным номером ЗУ 25

№ точки	X	Y
1	397611,74	1422773,90
2	397596,62	1422926,72
3	397601,95	1422938,50
4	397604,31	1422937,39
5	397610,87	1422935,35
6	397611,86	1422935,15
7	397617,29	1422934,61
8	397618,19	1422934,68
9	397622,86	1422935,40
10	397624,27	1422935,84
11	397628,38	1422937,82
12	397633,33	1422940,05
13	397637,89	1422942,57
14	397640,33	1422943,27
15	397630,33	1422921,17
16	397645,45	1422768,35
17	397530,59	1422514,59
18	397538,69	1422612,51
19	397611,74	1422773,90

S= 13065 кв.м.

Таблица 41

Ведомость координат поворотных точек границ образуемого земельного участка с условным номером ЗУ 26

№ точки	X	Y
1	397248,97	1422087,83
2	397249,30	1422086,55
3	397252,39	1422087,29
4	397343,97	1422071,41
5	397348,14	1422095,47
6	397451,48	1422417,18
7	397439,48	1422271,91
8	397380,26	1422087,57
9	397370,85	1422033,26
10	397217,35	1422059,87
11	396960,64	1422082,74
12	396915,11	1422089,05
13	396858,84	1422095,75
14	396782,28	1422105,53
15	396751,18	1422109,33
16	396666,45	1422113,15
17	396654,16	1422110,61
18	396639,16	1422107,70
19	396625,84	1422094,27
20	396579,42	1421942,85
21	396580,75	1421942,62
22	396577,51	1421934,88
23	396562,11	1421936,91
24	396557,92	1421936,76
25	396534,40	1421823,87
26	396368,60	1421426,90
27	396367,00	1421385,92
28	396350,43	1421345,40
29	396340,07	1421346,90
30	396334,89	1421347,62
31	396329,72	1421348,91
32	396324,83	1421349,38
33	396323,30	1421350,24
34	396318,38	1421354,20
35	396334,25	1421393,03
36	396335,86	1421434,13
37	396510,13	1421851,37
38	396518,49	1421879,18

39	396568,06	1421997,87
40	396588,60	1422039,27
41	396631,05	1422140,91
42	396682,03	1422147,47
43	396950,34	1422116,79
44	397221,64	1422092,62
45	397248,97	1422087,83

S= 58016 кв.м.

Таблица 42

Ведомость координат поворотных точек границ образуемого земельного участка с условным номером ЗУ 27

№ точки	X	Y
1	396293,87	1421207,05
2	396290,26	1421208,07
3	396288,90	1421208,26
4	396288,04	1421208,18
5	396283,96	1421207,47
6	396282,31	1421206,87
7	396280,48	1421205,04
8	396280,19	1421204,43
9	396278,81	1421201,07
10	396278,44	1421199,17
11	396278,69	1421189,18
12	396278,94	1421183,97
13	396279,61	1421181,71
14	396280,43	1421180,65
15	396280,98	1421180,10
16	396280,49	1421179,93
17	396279,68	1421179,55
18	396279,26	1421179,28
19	396275,69	1421176,71
20	396276,40	1421178,38
21	396276,80	1421180,34
22	396276,69	1421181,35
23	396276,45	1421182,50
24	396275,89	1421183,99
25	396274,06	1421185,82
26	396272,29	1421186,43
27	396260,66	1421188,16
28	396257,94	1421189,07
29	396256,36	1421189,32

30	396253,86	1421188,66
31	396253,45	1421188,39
32	396249,40	1421185,49
33	396261,92	1421216,11
34	396262,78	1421216,22
35	396264,25	1421216,61
36	396265,46	1421217,11
37	396267,29	1421218,94
38	396267,63	1421219,64
39	396275,29	1421239,49
40	396281,49	1421255,29
41	396288,50	1421270,88
42	396294,61	1421286,80
43	396299,91	1421300,00
44	396307,87	1421315,21
45	396308,42	1421317,12
46	396308,71	1421320,68
47	396308,73	1421321,09
48	396308,23	1421323,26
49	396308,13	1421323,47
50	396307,97	1421326,55
51	396307,69	1421328,06
52	396312,78	1421340,49
53	396313,73	1421340,84
54	396314,71	1421340,85
55	396317,60	1421338,28
56	396318,42	1421337,69
57	396318,99	1421337,41
58	396321,05	1421336,54
59	396322,98	1421336,15
60	396323,24	1421336,16
61	396327,35	1421336,37
62	396345,32	1421332,90
63	396293,87	1421207,05

S= 4675 кв.м.

Таблица 43

Ведомость координат поворотных точек границ образуемого земельного участка с условным номером ЗУ 28

№ точки	X	Y
1	396224,33	1421122,52
2	396228,69	1421129,95

3	396232,90	1421136,82
4	396233,36	1421137,89
5	396236,33	1421147,75
6	396240,18	1421161,29
7	396243,17	1421166,33
8	396243,50	1421166,99
9	396245,91	1421173,10
10	396246,17	1421174,02
11	396246,93	1421178,05
12	396246,81	1421177,10
13	396246,77	1421176,48
14	396247,44	1421173,98
15	396249,27	1421172,15
16	396249,55	1421172,01
17	396257,26	1421168,17
18	396259,39	1421167,65
19	396264,86	1421167,54
20	396265,26	1421167,55
21	396269,09	1421167,85
22	396267,42	1421165,40
23	396267,23	1421165,08
24	396266,56	1421162,58
25	396266,85	1421160,90
26	396267,93	1421157,88
27	396268,31	1421157,06
28	396270,14	1421155,23
29	396272,43	1421154,62
30	396239,52	1421074,12
31	396223,07	1421070,74
32	396205,24	1421077,36
33	396205,19	1421077,38
34	396216,74	1421105,62
35	396218,56	1421108,53
36	396218,86	1421109,16
37	396224,33	1421122,52

S= 3214 кв.м.

Таблица 44

Ведомость координат поворотных точек границ образуемого земельного участка с условным номером ЗУ 29

№ точки	X	Y
1	395792,89	1419988,43
2	395838,48	1420093,68
3	395948,28	1420046,12
4	396036,35	1420080,99
5	396093,02	1420211,93
6	396097,47	1420394,05
7	395963,09	1420449,48
8	396138,20	1420874,05
9	396177,68	1420970,62
10	396190,57	1420989,20
11	396211,39	1421005,33
12	396229,32	1421049,19
13	396218,37	1421051,09
14	396216,67	1421051,71
15	396206,18	1421058,93
16	396198,84	1421061,82
17	396184,19	1421026,00
18	396155,63	1421003,88
19	396140,68	1420967,32
20	396107,68	1420886,59
21	395920,00	1420431,56
22	396063,93	1420372,19
23	396060,19	1420219,15
24	396011,50	1420106,64
25	395948,84	1420081,84
26	395821,29	1420137,04
27	395759,31	1419993,92
28	395743,01	1419931,12
29	395672,54	1419768,15
30	395635,82	1419732,79
31	395628,67	1419714,82
32	395606,92	1419667,02
33	395573,02	1419585,13
34	395558,79	1419548,57
35	395579,73	1419538,95
36	395594,37	1419576,56
37	395628,02	1419657,86
38	395649,88	1419705,91

39	395656,04	1419720,34
40	395691,61	1419754,58
41	395764,11	1419921,98

S= 60412 кв.м.

Таблица 45

Ведомость координат поворотных точек границ образуемого земельного участка с условным номером ЗУ 30

№ точки	X	Y
1	393467,16	1419496,46
2	393451,61	1419506,06
3	393462,55	1419523,84
4	393478,14	1419514,18
5	393467,16	1419496,46

S= 382 кв.м.

Таблица 46

Ведомость координат поворотных точек границ образуемого земельного участка с условным номером ЗУ 31

№ точки	X	Y
1	395542,74	1419506,80
2	395548,84	1419522,14
3	395562,31	1419516,78
4	395556,21	1419501,44

S= 239 кв.м.

Таблица 47

Ведомость координат поворотных точек границ образуемого земельного участка с условным номером ЗУ 32

№ точки	X	Y
1	395526,94	1419435,88
2	395531,87	1419435,05
3	395531,20	1419431,07
4	395543,03	1419429,08
5	395544,85	1419439,92
6	395533,02	1419441,91
7	395542,74	1419506,80
8	395556,21	1419501,44
9	395562,31	1419516,78
10	395548,84	1419522,14
11	395552,99	1419533,65

12	395573,92	1419524,01
13	395565,67	1419494,33
14	395550,40	1419403,54
15	395454,62	1419419,65
16	395401,36	1419400,28
17	395389,69	1419391,79
18	395362,52	1419406,64
19	395373,21	1419414,42
20	395388,07	1419425,24
21	395451,99	1419448,49
22	395526,94	1419435,88

S= 7199 кв.м.

Таблица 48

Ведомость координат поворотных точек границ образуемого земельного участка с условным номером ЗУ 33

№ точки	X	Y
1	395544,85	1419439,92
2	395543,03	1419429,08
3	395531,20	1419431,07
4	395533,02	1419441,91

S= 132 кв.м.

Таблица 49

Ведомость координат поворотных точек границ образуемого земельного участка с условным номером ЗУ 34

№ точки	X	Y
1	395283,11	1419396,04
2	395328,54	1419381,89
3	395339,82	1419390,10
4	395341,71	1419391,48
5	395367,27	1419375,45
6	395326,83	1419346,00
7	395275,65	1419368,72
8	394456,15	1419464,64
9	394196,03	1419494,46
10	393852,62	1419529,69
11	393790,01	1419536,44
12	393800,44	1419563,43
13	393821,56	1419561,02
14	394199,07	1419522,30
15	395283,11	1419396,04

S= 44098 кв.м.

Таблица 50

Ведомость координат поворотных точек границ образуемого земельного участка с условным номером ЗУ 35

№ точки	X	Y
1	393623,42	1419583,61
2	393762,87	1419567,71
3	393752,44	1419540,72
4	393626,90	1419555,03
5	393601,41	1419545,56
6	393566,61	1419525,41
7	393542,38	1419483,89
8	393514,12	1419500,38
9	393512,43	1419501,36
10	393519,99	1419514,32
11	393526,54	1419525,55
12	393528,22	1419524,56
13	393532,31	1419522,18
14	393546,16	1419545,92
15	393589,43	1419570,98
16	393623,42	1419583,61

S= 7522 кв.м.

Таблица 51

Ведомость координат поворотных точек границ образуемого земельного участка с условным номером ЗУ 36

№ точки	X	Y
1	393479,54	1419552,96
2	393502,70	1419539,45
3	393488,60	1419515,26
4	393481,27	1419519,54
5	393478,14	1419514,18
6	393462,55	1419523,84
7	393479,54	1419552,96

S= 860 кв.м.

Таблица 52

Ведомость координат поворотных точек границ образуемого земельного участка с условным номером ЗУ 37

№ точки	X	Y
1	397920,23	1423842,70
2	397918,16	1423847,75
3	397878,43	1423991,21
4	397908,06	1424027,79
5	397914,91	1424029,69
6	397912,93	1424022,72
7	397918,17	1423984,57
8	397915,31	1423981,66
9	397921,78	1423958,33
10	397935,96	1423855,07
11	397922,84	1423836,34
12	397920,23	1423842,70

S= 4940 кв.м.

Таблица 53

Ведомость координат поворотных точек границ образуемого земельного участка с условным номером ЗУ 38

№ точки	X	Y
1	398057,31	1423595,87
2	398055,65	1423595,40
3	398054,24	1423594,78
4	398052,97	1423593,88
5	398051,92	1423592,73
6	398051,13	1423591,40
7	398050,64	1423589,98
8	398050,39	1423588,33
9	398050,34	1423586,24
10	398050,58	1423584,17
11	398051,04	1423582,39
12	398051,63	1423580,65
13	398052,57	1423577,44
14	398052,96	1423575,83
15	398053,27	1423574,41
16	398053,73	1423572,83
17	398054,29	1423571,29
18	398055,70	1423568,33
19	398057,02	1423566,24
20	398057,77	1423565,20

21	398058,31	1423564,27
22	398058,68	1423563,36
23	398058,92	1423562,40
24	398059,03	1423561,42
25	398059,00	1423560,49
26	398058,74	1423559,65
27	398057,88	1423558,54
28	398054,43	1423555,83
29	398050,88	1423553,21
30	398047,27	1423550,69
31	398043,46	1423548,20
32	398042,07	1423547,23
33	398040,71	1423546,20
34	398039,39	1423545,14
35	398038,11	1423544,02
36	398036,87	1423542,87
37	398035,66	1423541,67
38	398034,50	1423540,43
39	398033,38	1423539,15
40	398032,31	1423537,83
41	398030,86	1423535,88
42	398027,67	1423581,18
43	397922,84	1423836,34
44	397935,96	1423855,07
45	397950,01	1423857,06
46	398057,31	1423595,87

S= 10363 кв.м.

Таблица 54

Ведомость координат поворотных точек границ образуемого земельного участка с условным номером ЗУ 39

№ точки	X	Y
1	398057,31	1423595,87
2	398055,65	1423595,40
3	398054,24	1423594,78
4	398052,97	1423593,88
5	398051,92	1423592,73
6	398051,13	1423591,40
7	398050,64	1423589,98
8	398050,39	1423588,33
9	398050,34	1423586,24
10	398050,58	1423584,17

11	398051,04	1423582,39
12	398051,63	1423580,65
13	398052,57	1423577,44
14	398052,96	1423575,83
15	398053,27	1423574,41
16	398053,73	1423572,83
17	398054,29	1423571,29
18	398055,70	1423568,33
19	398057,02	1423566,24
20	398057,77	1423565,20
21	398058,31	1423564,27
22	398058,68	1423563,36
23	398058,92	1423562,40
24	398059,03	1423561,42
25	398059,00	1423560,49
26	398058,74	1423559,65
27	398057,88	1423558,54
28	398054,43	1423555,83
29	398050,88	1423553,21
30	398047,27	1423550,69
31	398043,46	1423548,20
32	398042,07	1423547,23
33	398040,71	1423546,20
34	398039,39	1423545,14
35	398038,11	1423544,02
36	398036,87	1423542,87
37	398035,66	1423541,67
38	398034,50	1423540,43
39	398033,38	1423539,15
40	398032,31	1423537,83
41	398030,86	1423535,88
42	398027,67	1423581,18
43	397922,84	1423836,34
44	397935,96	1423855,07
45	397950,01	1423857,06
46	398057,31	1423595,87

S= 10363 кв.м.

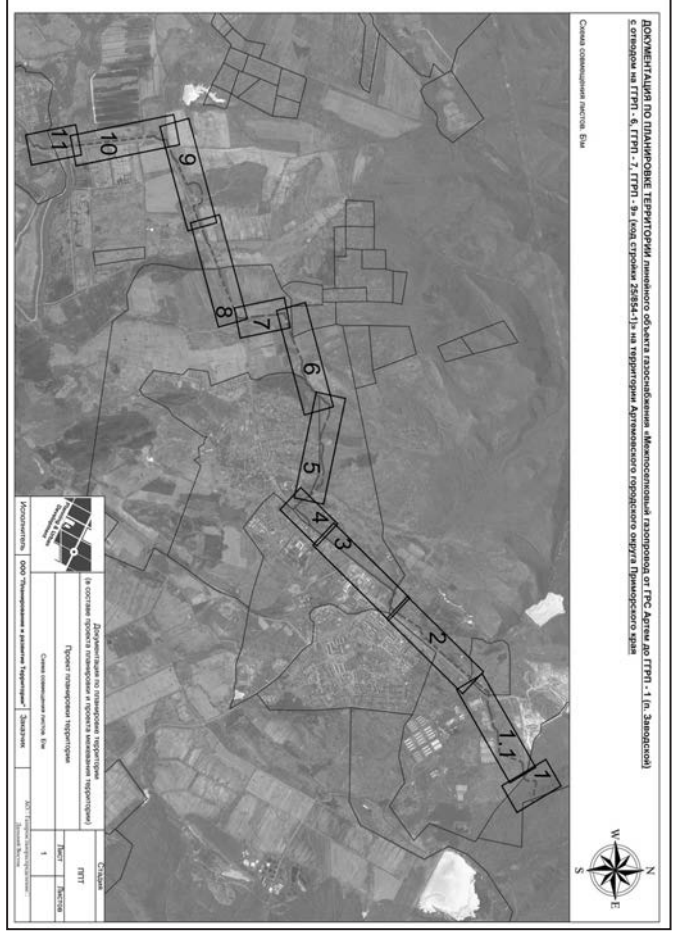



Среда, 14 ноября 2018
Самая читаемая газета города Артёма
ОФИЦИАЛЬНО 11

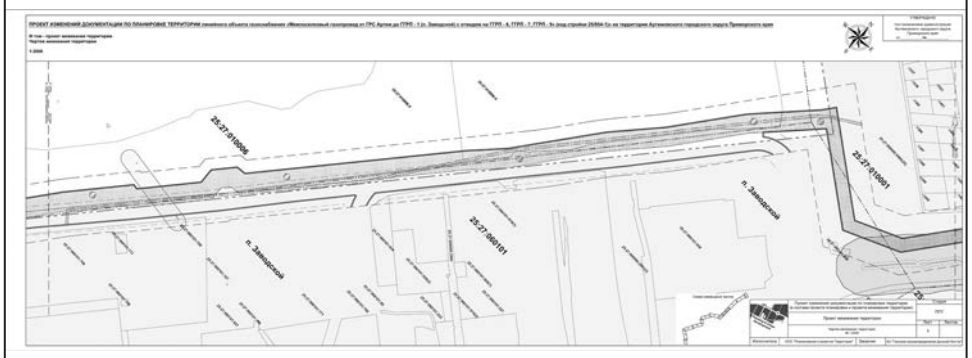
25:27:010006
25:27:060101
25:27:010001
п. Заводской

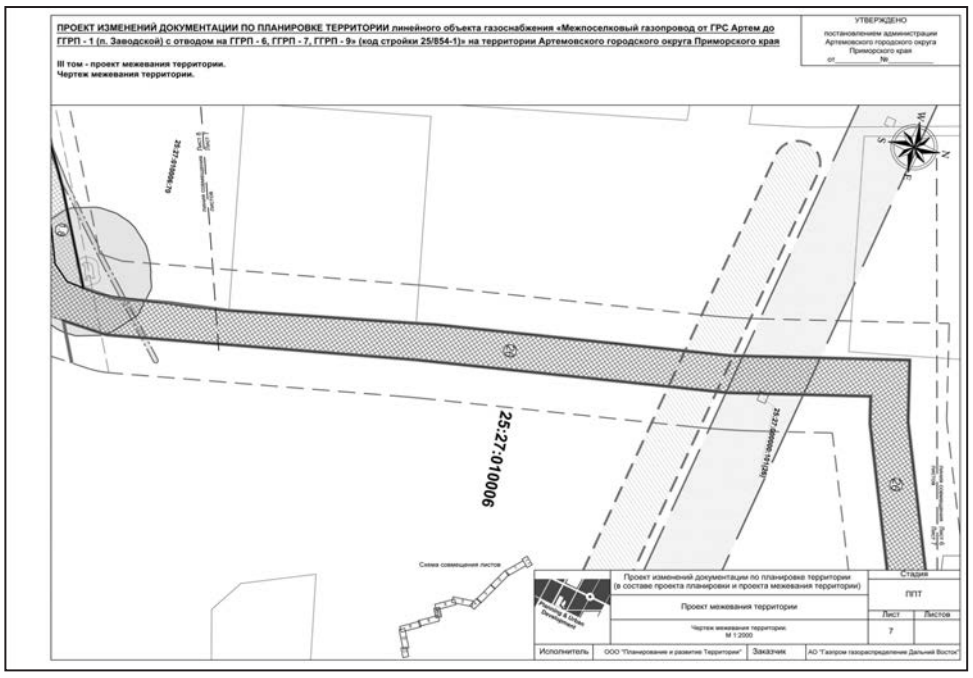
ПРОЕКТ ИЗМЕНЕНИЙ ДОКУМЕНТАЦИИ ПО ПЛАНИРОВКЕ ТЕРРИТОРИИ линейного объекта газоснабжения «Межпоселковый газопровод от ГРС Артем до ГГРП - 1 (п. Заводской) с отводом на ГГРП - 6, ГГРП - 7, ГГРП - 9» (код стройки 25/854-1)» на территории Артемовского городского округа Приморского края
III том - проект межевания территории.
Чертеж межевания территории.
УТВЕРЖДЕНО
постановлением администрации Артемовского городского округа Приморского края
25:27:010006
Схема совмещения листов
Проект изменений документации по планировке территории (в составе проекта планировки и проекта межевания территории)
Проект межевания территории
Чертеж межевания территории М 1:2000
Стадия
ППТ
Лист
Листов
7
Исполнитель
ООО "Планирование и развитие Территории"
Заказчик
АО "Газпром газораспределение Дальний Восток"

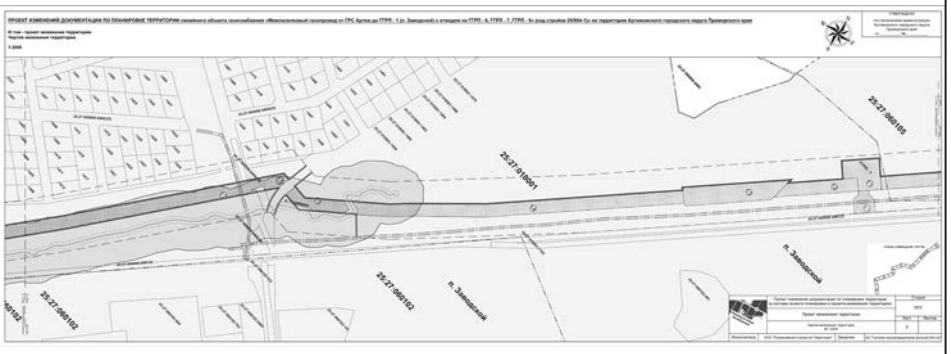
25:27:060105
25:27:010001
25:27:060102
п. Заводской

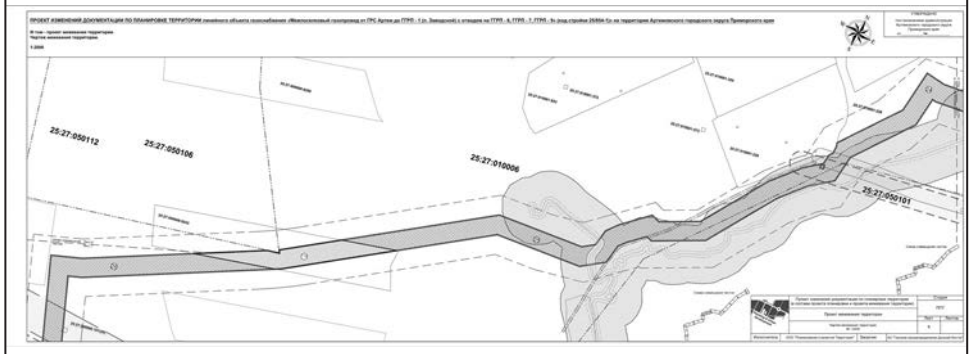
25:27:050112
25:27:050106
25:27:010006
25:27:050101

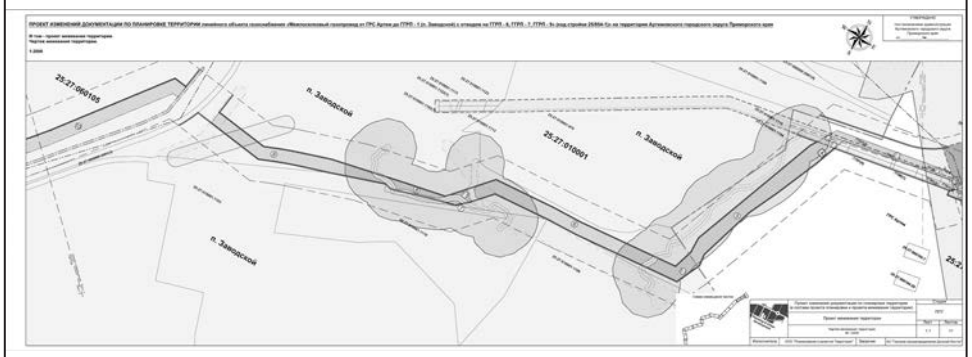
25:27:060105
п. Заводской
25:27:010001
п. Заводской
п. Заводской

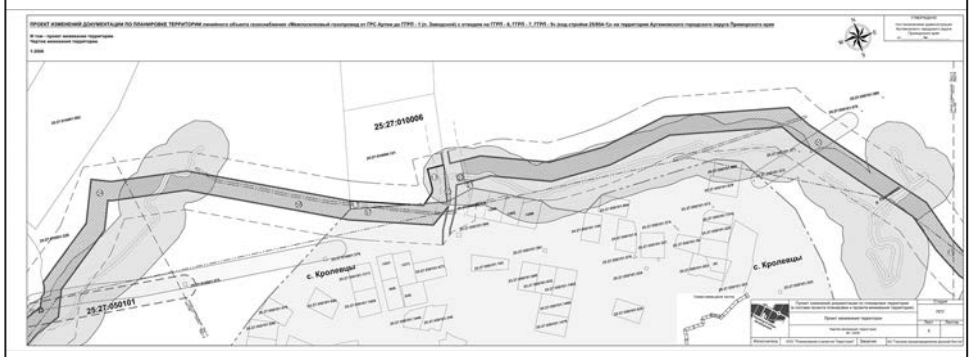
25:27:010006
с. Кролевцы
с. Кролевцы
25:27:050101

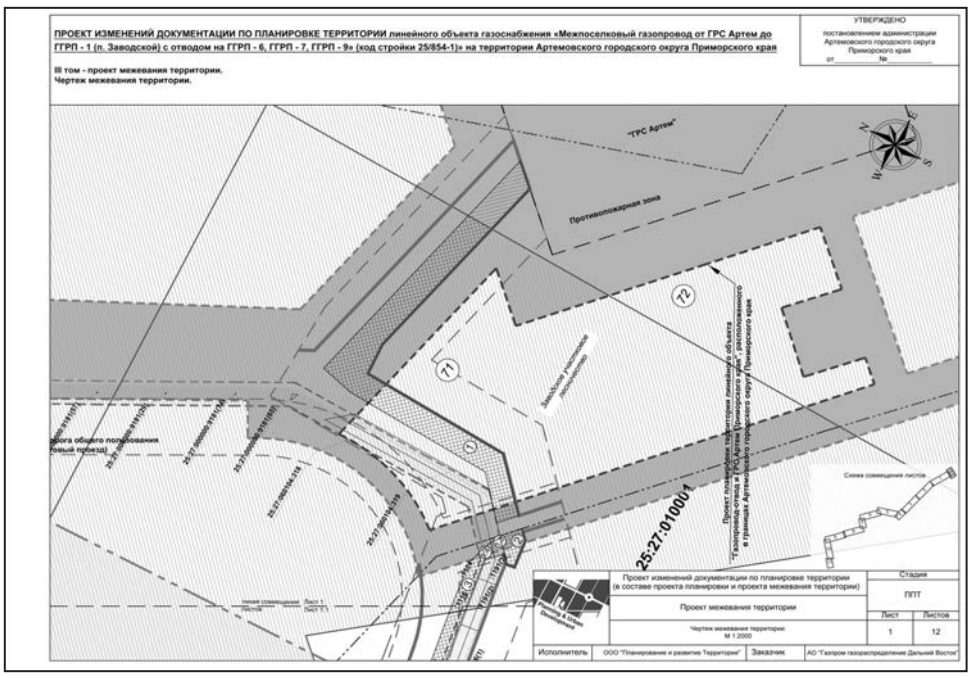
ПРОЕКТ ИЗМЕНЕНИЙ ДОКУМЕНТАЦИИ ПО ПЛАНИРОВКЕ ТЕРРИТОРИИ линейного объекта газоснабжения «Межпоселковый газопровод от ГРС Артем до ГГРП - 1 (п. Заводской) с отводом на ГГРП - 6, ГГРП - 7, ГГРП - 9» (код стройки 25/854-1)» на территории Артемовского городского округа Приморского края
III том - проект межевания территории.
Чертеж межевания территории.
УТВЕРЖДЕНО
постановлением администрации Артемовского городского округа Приморского края
"ГРС Артем"
Противопожарная зона
25:27:010001
Схема совмещения листов
Проект изменений документации по планировке территории (в составе проекта планировки и проекта межевания территории)
Проект межевания территории
Чертеж межевания территории М 1:2000
Стадия
ППТ
Лист
Листов
1
12
Исполнитель
ООО "Планирование и развитие Территории"
Заказчик
АО "Газпром газораспределение Дальний Восток"

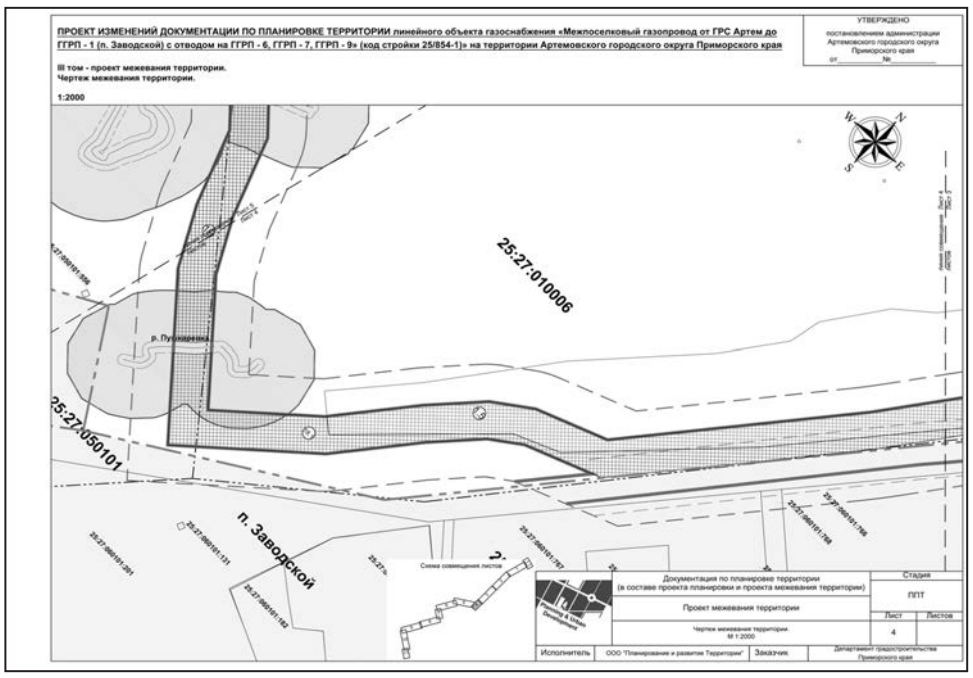
ПРОЕКТ ИЗМЕНЕНИЙ ДОКУМЕНТАЦИИ ПО ПЛАНИРОВКЕ ТЕРРИТОРИИ линейного объекта газоснабжения «Межпоселковый газопровод от ГРС Артем до ГГРП - 1 (п. Заводской) с отводом на ГГРП - 6, ГГРП - 7, ГГРП - 9» (код стройки 25/854-1)» на территории Артемовского городского округа Приморского края
III том - проект межевания территории.
Чертеж межевания территории.
1:2000
УТВЕРЖДЕНО
постановлением администрации Артемовского городского округа Приморского края
25:27:010006
25:27:050101
п. Заводской
Схема совмещения листов
Документация по планировке территории (в составе проекта планировки и проекта межевания территории)
Проект межевания территории
Чертеж межевания территории М 1:2000
Стадия
ППТ
Лист
Листов
4
Исполнитель
ООО "Планирование и развитие Территории"
Заказчик
Департамент градостроительства Приморского края

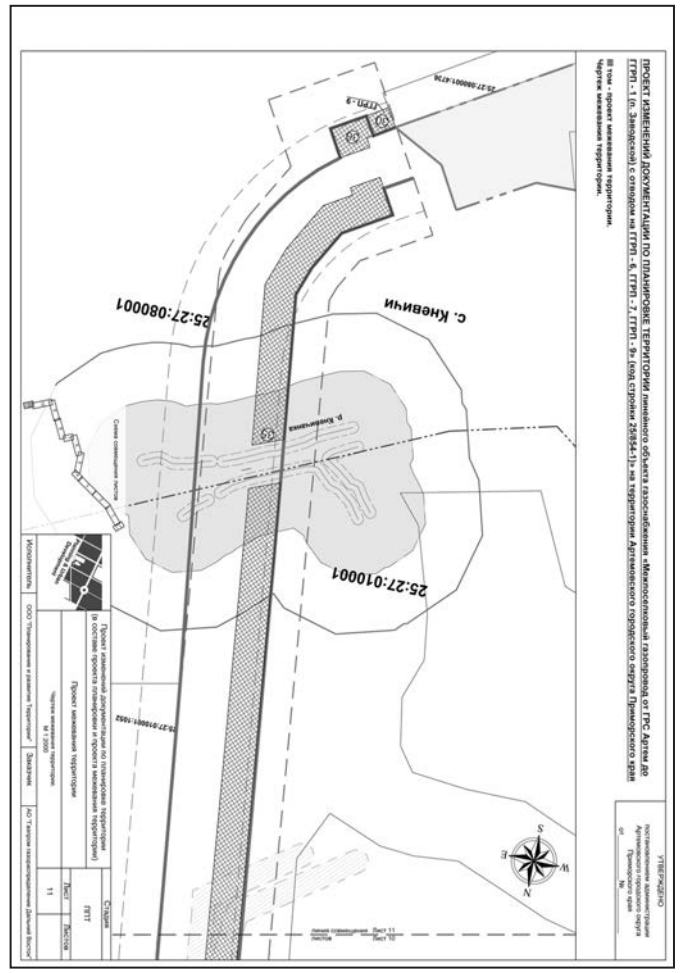

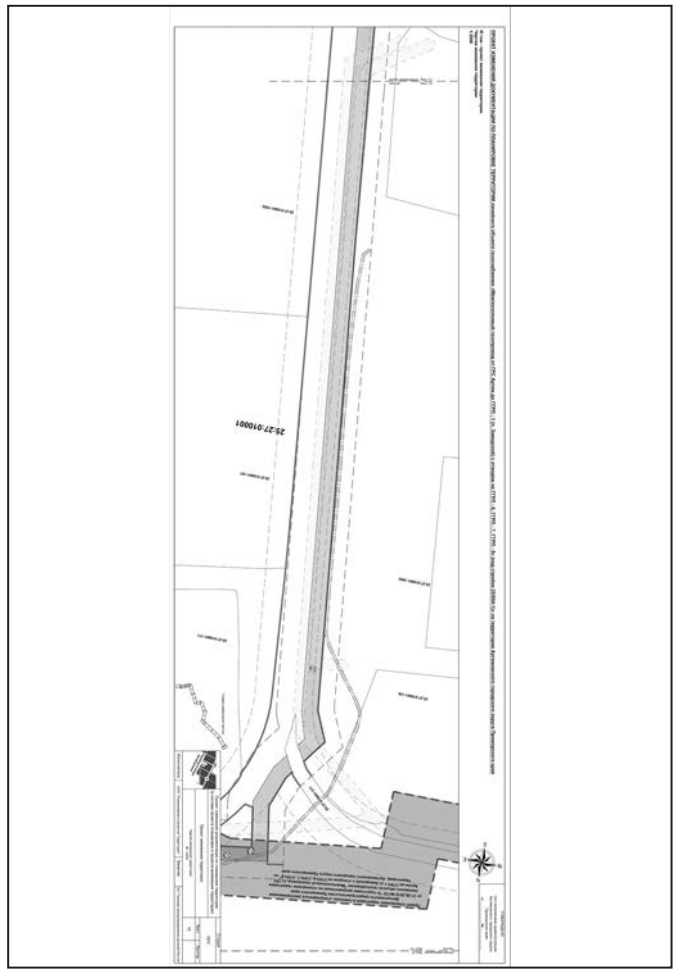

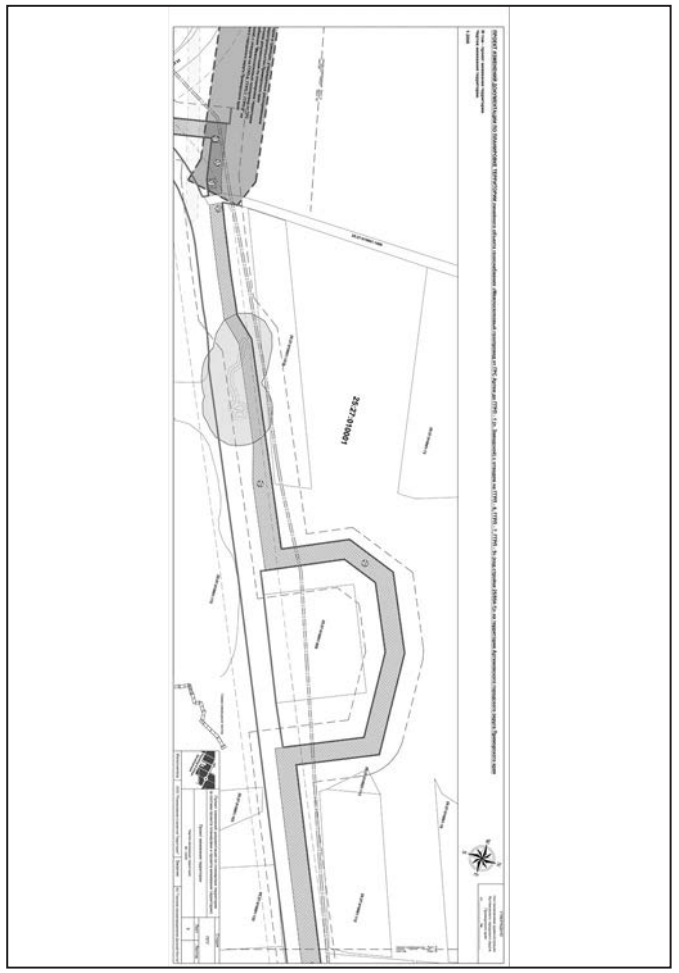

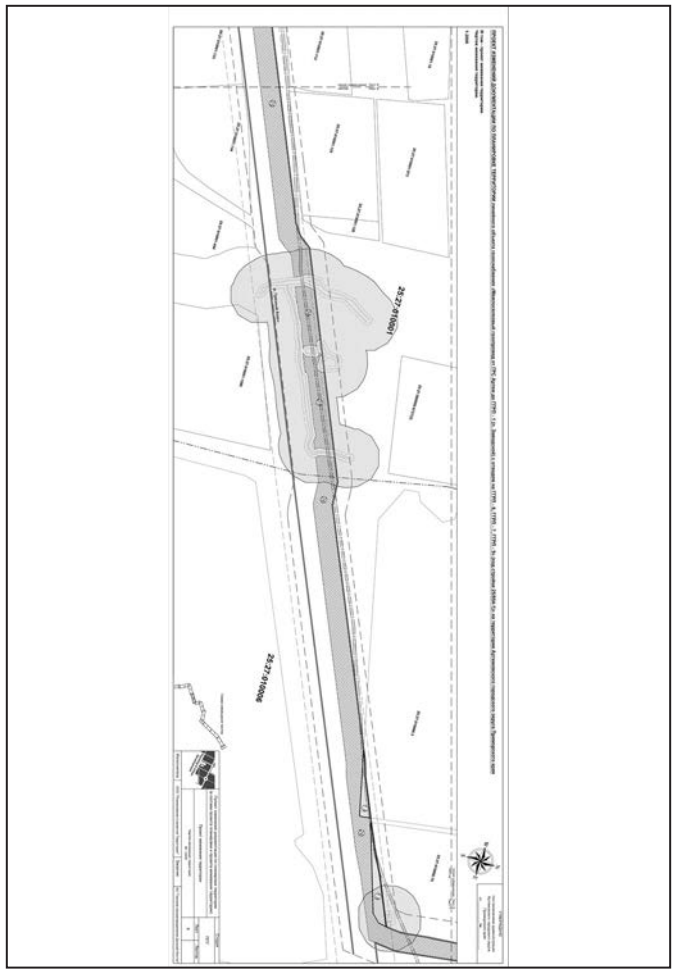

ДЕПАРТАМЕНТ ГРАДОСТРОИТЕЛЬСТВА ПРИМОРСКОГО КРАЯ

РАСПОРЯЖЕНИЕ

22.09.2018 г. Владивосток № 69

«Об утверждении документации по планировке территории объекта регионального значения «Строительство крытого надземного пешеходного моста на автомобильной дороге Подъезд к аэропорту г. Владивостока. Корректировка»

В соответствии с Градостроительным кодексом Российской Федерации, законами Приморского края от 29 июня 2009 года № 446-КЗ «О градостроительной деятельности на территории Приморского края», от 30 апреля 2015 года № 610-КЗ «Об отдельных вопросах подготовки и утверждения документации по планировке территории в Приморском крае», постановлением Администрации Приморского края от 30 ноября 2009 года № 323-па «Об утверждении схемы территориального планирования Приморского края» (в редакции от 03 апреля 2017 года № 105-па), распоряжением департамента градостроительства Приморского края от 19 января 2018 года № 6 «О подготовке документации по планировке территории объекта регионального значения «Строительство крытого надземного пешеходного моста на автомобильной дороге Подъезд к аэропорту г. Владивостока. Корректировка»

1. Утвердить прилагаемую документацию по планировке территории объекта регионального значения «Строительство крытого надземного пешеходного моста на автомобильной дороге Подъезд к аэропорту г. Владивостока. Корректировка».

2. Департаменту транспорта и дорожного хозяйства Приморского края:

2.1. В семидневный срок со дня утверждения документации по планировке территории объекта регионального значения «Строительство

крытого надземного пешеходного моста на автомобильной дороге Подъезд к аэропорту г. Владивостока. Корректировка», направить ее главе администрации Артемовского городского округа Приморского края;

2.2. В течение пяти рабочих дней со дня вступления в силу настоящего распоряжения направить его, а также копию проекта межевания территории в виде электронного документа в орган кадастрового учета.

3. Контроль за исполнением настоящего распоряжения оставляю за собой.

Директор департамента М.С. Веденев

УТВЕРЖДЕНА

распоряжением
департамента градостроительства
Приморского края

от 22.09.18 № 69

ДОКУМЕНТАЦИЯ

по планировке территории объекта регионального значения «Строительство крытого надземного пешеходного моста на автомобильной дороге Подъезд к аэропорту г. Владивостока. Корректировка»

1. Основная часть проекта планировки территории (не прилагается);
2. Проект межевания территории (не прилагается);

С приложениями можно ознакомиться на официальном сайте Артемовского городского округа.

АДМИНИСТРАЦИЯ АРТЕМОВСКОГО ГОРОДСКОГО ОКРУГА
ПОСТАНОВЛЕНИЕ

07.11.2018 **№ 956-па**

О ВНЕСЕНИИ ИЗМЕНЕНИЙ В ПОСТАНОВЛЕНИЕ АДМИНИСТРАЦИИ АРТЕМОВСКОГО ГОРОДСКОГО ОКРУГА ОТ 22.12.2017 № 1596-ПА «ОБ УТВЕРЖДЕНИИ МУНИЦИПАЛЬНОЙ ПРОГРАММЫ «РАЗВИТИЕ ИНФОРМАЦИОННОГО ОБЩЕСТВА НА 2018-2020 ГОДЫ» (В РЕД. ОТ 23.07.2018 № 675-ПА)

В соответствии Федеральным законом от 06.10.2003 № 131-ФЗ «Об общих принципах организации местного самоуправления в Российской Федерации», Федеральным законом от 09.02.2009 № 8-ФЗ «Об обеспечении доступа к информации о деятельности государственных органов и органов местного самоуправления», Федеральным законом от 27.07.2010 № 210-ФЗ «Об организации предоставления государственных и муниципальных услуг», постановлением Правительства Российской Федерации от 22.12.2012 № 1376 «Об утверждении Правил организации деятельности многофункциональных центров предоставления государственных и муниципальных услуг», постановлением Администрации Приморского края от 07.12.2012 № 385-па «Об утверждении государственной Программы Приморского края «Информационное общество» на 2013-2021 годы», постановлением администрации Артемовского городского округа от 29.07.2013 № 1890-па «Об утверждении Порядка принятия решений о разработке муниципальных программ и ведомственных целевых программ, их формирования, реализации и оценки эффективности в Артемовском городском округе», руководствуясь Уставом Артемовского городского округа, администрация Артемовского городского округа

ПОСТАНОВЛЯЕТ:

1. Внести в постановление администрации Артемовского городского округа от 22.12.2017 № 1596-па «Об утверждении муниципальной программы «Развитие информационного общества на 2018-2020 годы» (в ред. от 23.07.2018 № 675-па) следующие изменения:

1.1. Строку «Объемы и источники финансового обеспечения Программы» Паспорта Программы приложения к постановлению читать в следующей редакции:

Объемы и источники финансового обеспечения Программы (в текущих ценах каждого года)	Источником финансового обеспечения Программы являются средства бюджета Артемовского городского округа и субсидии краевого бюджета. Итого по Программе 111 237,74025 тыс. рублей. Объем финансового обеспечения Программы за счет средств бюджета Артемовского городского округа составляет 89 019,81225 тыс. рублей, в том числе: 2018 год – 31 405,73232 тыс. рублей; 2019 год – 28 202,45487 тыс. рублей; 2020 год – 29 411,62506 тыс. рублей. Ожидаемый объем финансового обеспечения Программы за счет субсидии бюджета Приморского края 22 217,92800 тыс. рублей, в том числе: 2018 год – 22 217,92800 тыс. рублей; 2019 год – 0 рублей; 2020 год – 0 рублей

1.2 Абзацы восьмой и девятый строки «Организация управления и контроль за исполнением Программы» Паспорта Программы приложения к постановлению читать в редакции:

«в срок до 25 октября представляет в управление экономики администрации Артемовского городского округа информацию о реализации Программы в составе информации о выполнении планов социально-экономического развития Стратегии социально-экономического развития Артемовского городского округа в порядке и по формам, установленным администрацией Артемовского городского округа;

в срок до 25 января представляет в управление экономики администрации Артемовского городского округа информацию о реализации Программы и о результатах оценки эффективности Программы в составе информации о выполнении планов социально-экономического развития Стратегии социально-экономического развития Артемовского городского округа в порядке и по формам, установленным администрацией Артемовского городского округа;»

1.3. Внести в раздел 5 «Финансовое обеспечение реализации мероприятий Программы» приложения к постановлению следующие изменения:

1.3.1. Абзацы второй, третий, четвертый, пятый и шестой читать в редакции:

«Общий объем финансового обеспечения Программы 111 237,74025 тыс. рублей.

Средства местного бюджета составляют 89 019,81225 тыс. рублей, в том числе:

2018 год – 31 405,73232 тыс. рублей;

2019 год – 28 202,45487 тыс. рублей;

2020 год – 29 411,62506 тыс. рублей».

1.3.2. Абзацы седьмой, восьмой, девятый и десятый читать в редакции:

«Ожидаемый общий объем финансового обеспечения Программы за счет субсидии бюджета Приморского края составляет 22 217,92800 тыс. рублей, в том числе:

2018 год – 22 217,92800 тыс. рублей;

2019 год – 0 рублей;

2020 год – 0 рублей».

1.4. Абзацы восьмой и девятый раздела 7 «Управление реализацией Программы и контроль за ходом ее выполнения» приложения к постановлению читать в редакции:

«в срок до 25 октября представляет в управление экономики администрации Артемовского городского округа информацию о реализации Программы в составе информации о выполнении планов социально-экономического развития Стратегии социально-экономического развития Артемовского городского округа в порядке и по формам, установленным администрацией Артемовского городского округа;

в срок до 25 января представляет в управление экономики администрации Артемовского городского округа информацию о реализации Программы и о результатах оценки эффективности Программы в составе информации о выполнении планов социально-экономического развития Стратегии социально-экономического развития Артемовского городского округа в порядке и по формам, установленным администрацией Артемовского городского округа;»

1.5. Изложить приложение 1 к Программе «Развитие информационного общества на 2018-2020 годы» в новой редакции (приложение 1).

1.6. Изложить приложение 2 к Программе «Развитие информационного общества на 2018-2020 годы» в новой редакции (приложение 2).

2. Опубликовать настоящее постановление в газете «Выбор» и разместить на официальном сайте Артемовского городского округа.

3. Настоящее постановление вступает в силу со дня его опубликования.

4. Контроль за исполнением настоящего постановления оставляю за собой.

Глава Артемовского городского округа А.В. Авдеев

Приложение 1
к постановлению администрации Артемовского городского округа
от 07.11.2018 № 956-па
Приложение 1
к муниципальной программе «Развитие информационного общества на 2018-2020 годы»

ПЕРЕЧЕНЬ МЕРОПРИЯТИЙ МУНИЦИПАЛЬНОЙ ПРОГРАММЫ «РАЗВИТИЕ ИНФОРМАЦИОННОГО ОБЩЕСТВА НА 2018-2020 ГОДЫ»

№ п/п	Наименование основного мероприятия; наименование мероприятия	Исполнители мероприятия	Сроки реализации мероприятия	Объем финансового обеспечения (тыс. руб.)				Источники финансового обеспечения	Получатели средств
				всего, в т.ч. по источникам финансового обеспечения	в том числе по годам				
					2018	2019	2020		
1.	**Повышение качества и доступности для населения информации о деятельности органов местного самоуправления, а также о социально-экономическом и культурном развитии округа, о развитии его общественной инфраструктуры и иной официальной информации**								
1.1.	Основное мероприятие: Создание в Артемовском городском округе условий для обеспечения конституционного права граждан на доступ к информации о деятельности органов местного самоуправления	х	х	34 190,81547	12 691,81547	10 508,00000	10 991,00000	МБ	х
1.1.1.	Предоставление субсидий на возмещение затрат, связанных с оказанием услуг по опубликованию	УИ	2018-2020 гг.	14 149,31547	5 149,31547	4 500,00000	4 500,00000	МБ	Администрация округа
	официальной информации и сведений, подлежащих официальному опубликованию в средствах массовой информации	Газета «Выбор»							
1.1.2.	Подготовка и размещение информации о деятельности главы Артемовского городского округа, администрации Артемовского городского округа в телевизионном эфире, в эфире общероссийского общедоступного радиоканала, в том числе:	УИ	2018-2020 гг.	12 569,00000	3 830,00000	4 188,00000	4 551,00000	МБ	Администрация округа
1.1.2.1.	изготовление и передача информационных материалов органов местного самоуправления Артемовского городского округа в телевизионный эфир телеканала, распространяемого на территории Артемовского городского округа	УИ	2018-2020 гг.	6 566,00000	2 160,00000	2 188,00000	2 218,00000	МБ	Администрация округа
1.1.2.2.	подготовка и размещение информационных сюжетов в эфире общероссийского обязательного общедоступного телеканала	УИ	2018-2020 гг.	6 003,00000	1 670,00000	2 000,00000	2 333,00000	МБ	Администрация округа
1.1.3.	Размещение информационных материалов о деятельности главы Артемовского городского округа, администрации Артемовского городского округа, подготовленных информационным агентством, на интернет-ресурсе информационного агентства, зарегистрированном как средство массовой информации	УИ	2018-2020 гг.	4 680,00000	1 440,00000	1 560,00000	1 680,00000	МБ	Администрация округа
1.1.4.	Изготовление печатной продукции	УИ	2018-2020 гг.	2 792,50000	2 272,50000	260,00000	260,00000	МБ	Администрация округа
1.1.4.1.	изготовление и печать календаря с видами города Артема	УИ	2018-2020 гг.	780,00000	260,00000	260,00000	260,00000	МБ	Администрация округа
1.1.4.2.	изготовление и печать книжного издания, посвященного 80-летию города Артема	УИ	2018 г.	2 012,50000	2 012,50000			МБ	Администрация округа
2.	**Повышение качества предоставления муниципальных услуг**								
2.1.	Основное мероприятие: Снижение административных барьеров при предоставлении органами администрации Артемовского городского округа муниципальных услуг	х	х	61 516,39200	35 569,19200	12710,20000	13237,00000	МБ КБ	х
2.1.1.	Перевод муниципальных услуг в электронную форму	УИ	2018-2020 гг.	2 212,50000	1 312,50000	450,00000	450,00000	МБ	Администрация округа
2.1.2.	Оказание услуг (выполнение работ) МКУ МФЦ, в т.ч.:	УИ	2018 г.	37 085,96400	12 038,76400	12 260,20000	12787,00000	МБ	МКУ МФЦ
				22 217,92800	22 217,92800	х	х	КБ	
	закупки товаров, работ и услуг для государствен-	МКУ		7 492,52581	2 507,80583	2 425, 61997	2 559,10001	МБ	

№ п/п	Наименование основного мероприятия; наименование мероприятия	Исполнители мероприятия	Сроки реализации мероприятия	Объем финансового обеспечения (тыс. руб.) всего, в т.ч. по источникам финансового обеспечения	в том числе по годам 2018	2019	2020	Источники финансового обеспечения	Получатели средств
	ных (муниципальных) нужд	МФЦ		3 067,80000	3 067,80000			КБ	
3.	**Реализация полномочий администрации Артемовского городского округа в информационной сфере**								
3.1.	Основное мероприятие: Реализация полномочий администрации Артемовского городского округа в информационной сфере	х	х	15 530,53278	5 362,65285	4 984,25487	5 183,62506	МБ	х
3.1.1.	Исполнение муниципальных функций в целях обеспечения реализации предусмотренных законодательством Российской Федерации полномочий органов местного самоуправления	Администрация округа	2018-2020 гг.	15 530,53278	5 362,65285	4984,25487	5183,62506	МБ	Администрация округа
	Итого по Программе			89 019,81225	31 405,73232	28202,45487	29411,62506	МБ	х
				22 217,92800	22 217,92800	х	х	КБ	
				111 237,74025	53 623,66032	28 202,45487	29 411,62506		

Примечание:

Администрация округа - администрация Артемовского городского округа.
Газета «Выбор» - Артемовское муниципальное унитарное предприятие «Редакция газеты «Выбор».
МКУ МФЦ - муниципальное казенное учреждение «Многофункциональный центр предоставления государственных и муниципальных услуг населению Артемовского городского округа».
УИ - управление информации администрации Артемовского городского округа.

Приложение 2
к постановлению администрации Артемовского городского округа
от 07.11.2018 № 956-па
Приложение 2
к муниципальной программе «Развитие информационного общества на 2018-2020 годы»

ПЕРЕЧЕНЬ МЕРОПРИЯТИЙ ПРОГРАММЫ
СВЕДЕНИЯ О ВЗАИМОСВЯЗИ ЦЕЛЕВЫХ ПОКАЗАТЕЛЕЙ(ИНДИКАТОРОВ) С МЕРОПРИЯТИЯМИ ПРОГРАММЫ И ОЖИДАЕМЫМИ РЕЗУЛЬТАТАМИ ИХ РЕАЛИЗАЦИИ

№ п/п	Наименование основного мероприятия, наименование мероприятия	Ожидаемый результат реализации мероприятия: наименование показателя	единица измерения	всего	в том числе по годам 2018	2019	2020	Взаимосвязь мероприятия и ожидаемого результата реализации мероприятия с целевым показателем (индикатором) Программы (наименование целевого показателя (индикатора) Программы)
1.	**Повышение качества и доступности для населения информации о деятельности органов местного самоуправления, а также о социально-экономическом и культурном развитии округа, о развитии его общественной инфраструктуры и иной официальной информации**							
1.1.	Основное мероприятие: Создание в Артемовском городском округе условий для обеспечения конституционного права граждан на доступ к информации о деятельности органов местного самоуправления							
1.1.1.	Предоставление субсидий на возмещение затрат, связанных с оказанием услуг по опубликованию официальной информации и сведений, подлежащих официальному опубликованию в средствах массовой информации	площадь опубликованной информации	кв. см	3197630,3	1064928,9	1066350,7	1066350,7	Уровень обеспечения доступа населения к информации о деятельности органов местного самоуправления
1.1.2.	Подготовка и размещение информации о деятельности главы Артемовского городского округа, администрации Артемовского городского округа в телевизионном эфире, в эфире общероссийского общедоступного радиоканала, в том числе:	переданные в телевизионный и радиоэфир информационные материалы	мин.	22 680	7 450	7 560	7 670	Уровень обеспечения доступа населения к информации о деятельности органов местного самоуправления
1.1.2.1.	изготовление и передача информационных материалов органов местного самоуправления Артемовского городского округа в телевизионный эфир телеканала, распространяемого на территории Артемовского городского округа	переданные в телевизионный эфир информационные материалы	мин.	22 500	7 400	7 500	7 600	Уровень обеспечения доступа населения к информации о деятельности органов местного самоуправления
1.1.2.2.	подготовка и размещение информационных сюжетов в эфире общероссийского обязательного общедоступного телеканала	размещенные в телевизионном эфире информационные сюжеты	мин.	180	50	60	70	Уровень обеспечения доступа населения к информации о деятельности органов местного самоуправления
1.1.3.	Размещение информационных материалов о деятельности главы Артемовского городского округа, администрации Артемовского городского округа, подготовленных информационным агентством, на интернет-ресурсе информационного агентства, зарегистрированном как средство массовой информации	размещенные на интернет-ресурсе информационные материалы	шт.	390	120	130	140	Уровень обеспечения доступа населения к информации о деятельности органов местного самоуправления
1.1.4.	Изготовление печатной продукции	количество изготовленной печатной продукции	шт.	6000	4000	1000	1000	Уровень обеспечения доступа населения к информации о деятельности органов местного самоуправления
1.1.4.1.	изготовление и печать календаря с видами города Артема	количество изготовленных календарей	шт.	3000	1000	1000	1000	Уровень обеспечения доступа населения к информации о деятельности органов местного самоуправления
1.1.4.2.	изготовление и печать книжного издания, посвященного 80-летию города Артема	количество изготовленных книжных изданий	шт.	3000	3000			Уровень обеспечения доступа населения к информации о деятельности органов местного самоуправления
2.	**Повышение качества предоставления муниципальных услуг**							
2.1.	Основное мероприятие: Снижение административных барьеров при предоставлении органами администрации Артемовского городского округа муниципальных услуг	х	х	х	х	х	х	х
2.1.1.	Перевод муниципальных услуг в электронную форму	количество муниципальных услуг, переведенных в электронную форму	шт.	15	5	5	5	Доля предоставляемых муниципальных услуг в электронной форме в общем количестве услуг, которые должны предоставляться в электронной форме
2.1.2.	Обеспечение выполнения функций муниципальных казенных учреждений, субсидии муниципальным бюджетным и автономным учреждениям Артемовского городского округа	выполнение целевых показателей результативности предоставления субсидий из бюджета Приморского края бюджету Артемовского городского округа на организацию предоставления государственных и муниципальных услуг, в том числе в электронной форме, по принципу «одного окна»	%	100	100	100	100	Уровень удовлетворенности граждан качеством предоставления государственных и муниципальных услуг (значение индикатора рассчитывается в автоматизированной информационной системе МФЦ МКУ МФЦ)
3.	**Реализация полномочий администрации Артемовского городского округа в информационной сфере**							
3.1.	Основное мероприятие: финансовое обеспечение деятельности органов местного самоуправления, администрации Артемовского городского округа	х	х	х	х	х	х	х
3.1.1.	Финансовое обеспечение деятельности управления информации администрации Артемовского городского округа	достижение установленных значений целевых индикаторов Программы	%	100	100	100	100	Выполнение установленных значений целевых индикаторов Программы

ГЛАВА АРТЕМОВСКОГО ГОРОДСКОГО ОКРУГА

ПОСТАНОВЛЕНИЕ

09.11.2018 №177-па

О ПРЕДОСТАВЛЕНИИ РАЗРЕШЕНИЯ НА УСЛОВНО РАЗРЕШЕННЫЙ ВИД ИСПОЛЬЗОВАНИЯ «ВЕДЕНИЕ ОГОРОДНИЧЕСТВА» В ОТНОШЕНИИ ОБРАЗУЕМОГО ЗЕМЕЛЬНОГО УЧАСТКА, РАСПОЛОЖЕННОГО ПО АДРЕСУ: ПРИМОРСКИЙ КРАЙ, Г. АРТЕМ, ПЕР. 1-Й ШАХТЕРСКИЙ, В РАЙОНЕ СТРОИТ. №6, МОИСЕЕВОЙ О.А.

Рассмотрев обращение Моисеевой О.А. о выдаче разрешения на условно разрешенный вид использования земельного участка, в соответствии с Градостроительным кодексом, Федеральным законом от 06.10.2003 №131-ФЗ «Об общих принципах организации местного самоуправления в Российской Федерации», Федеральным законом от 13.07.2015 №212-ФЗ «О свободном порте Владивосток», распоряжением департамента градостроительства Приморского края от 28.07.2017 №41 «О внесении изменений в правила землепользования и застройки Артемовского городского округа Приморского края», руководствуясь Уставом Артемовского городского округа, рекомендацией единой комиссии по подготовке проектов правил землепользования и застройки муниципальных образований Приморского края от 12.10.2018 №рк/90,

ПОСТАНОВЛЯЮ:

1. Предоставить Моисеевой Оксане Александровне разрешение на условно разрешенный вид использования «ведение огородничества» в отношении образуемого земельного участка, расположенного по адресу: Приморский край, г. Артем, пер. 1-й Шахтерский, в районе строит. №6.
2. Опубликовать настоящее постановление в газете «Выбор» и разместить на официальном сайте Артемовского городского округа.
3. Контроль за исполнением данного постановления возложить на заместителя главы администрации Артемовского городского округа Салина Ю.В.

Глава Артемовского городского округа А.В. Авдеев

АДМИНИСТРАЦИЯ АРТЕМОВСКОГО ГОРОДСКОГО ОКРУГА

РАСПОРЯЖЕНИЕ

09.11.2018 №761-ра

О ПОДГОТОВКЕ ДОКУМЕНТАЦИИ ПО ПЛАНИРОВКЕ ТЕРРИТОРИИ ЛИНЕЙНОГО ОБЪЕКТА «СТРОИТЕЛЬСТВО ПОДЪЕЗДНОЙ ДОРОГИ» В ГРАНИЦАХ ЗЕМЕЛЬНОГО УЧАСТКА С КАДАСТРОВЫМ НОМЕРОМ 25: 27: 030102: 1599, РАСПОЛОЖЕННОГО ПО АДРЕСУ: ПРИМОРСКИЙ КРАЙ, Г. АРТЕМ, В РАЙОНЕ УЛ. ПОРТОВОЙ, 30

В соответствии с Градостроительным кодексом, Законом Приморского края от 29.06.2009 №446-КЗ «О градостроительной деятельности на территории Приморского края», Законом Приморского края от 18.11.2014 №497-КЗ «О перераспределении полномочий между органами местного самоуправления муниципальных образований Приморского края и органами государственной власти Приморского края и внесении изменений в отдельные законодательные акты Приморского края», постановлением Администрации Приморского края от 29.02.2016 №78-па «Об утверждении Порядка подготовки, утверждения документации по планировке территорий Владивостокского, Артемовского городских округов и поселений Надеждинского, Шкотовского муниципальных районов», заявлением общества с ограниченной ответственностью «Берега Приморья» от 15.10.2018 №8491, руководствуясь Уставом Артемовского городского округа,

1. Рекомендовать обществу с ограниченной ответственностью «Берега Приморья» обеспечить подготовку документации по планировке территории в составе проекта планировки территории и проекта межевания территории (далее – документация по планировке территории) в границах земельного участка с кадастровым номером 25: 27: 030102: 1599, расположенного по адресу: Приморский край, г. Артем, в районе ул. Портовой, 30, в целях строительства подъездной дороги, в соответствии с техническим заданием на выполнение работ по подготовке документации по проекту планировки и проекту межевания территории.
2. Управлению архитектуры и градостроительства администрации Артемовского городского округа (Югай):

2.1. Обеспечить направление заверенной копии настоящего распоряжения в течение семи дней со дня его принятия в департамент градостроительства Приморского края.

2.2. Обеспечить направление заверенной копии настоящего распоряжения в течение десяти дней со дня его принятия обществу с ограниченной ответственностью «Берега Приморья».

2.3. Организовать учет предложений от граждан и юридических лиц о порядке, сроках подготовки и содержании документации по планировке территории.

2.4. При поступлении документации по планировке территории обеспечить ее проверку на соответствие требованиям, указанным в части 10 статьи 45 Градостроительного кодекса Российской Федерации.

2.5. Обеспечить направление настоящего распоряжения в управление информации администрации Артемовского городского округа.

3. Управлению информации администрации Артемовского городского округа (Шпак) в течение трех дней со дня принятия данного распоряжения опубликовать его в газете «Выбор» и разместить на официальном сайте Артемовского городского округа.
4. Контроль за исполнением настоящего распоряжения возложить на заместителя главы администрации Артемовского городского округа Салина Ю.В.

Глава Артемовского городского округа А.В. Авдеев

ПРОТОКОЛ

ЗАСЕДАНИЯ КОНКУРСНОЙ КОМИССИИ О ПРИЗНАНИИ КОНКУРСА №206 ПО ОТБОРУ УПРАВЛЯЮЩЕЙ ОРГАНИЗАЦИИ ДЛЯ УПРАВЛЕНИЯ МНОГОКВАРТИРНЫМ ДОМОМ (ДОМАМИ) НЕСОСТОЯВШИМСЯ.

Мы, члены конкурсной комиссии по проведению открытого конкурса по отбору управляющей организации для управления многоквартирным домом (домами), расположенных по адресу: лот №1: ул. Баумана,д.6; лот №2: ул.2-я Деповская, д.3;лот №3: ул.2-я Деповскаяд.7а; лот №4: ул.Зоологическая, д.6; лот №5: ул. Костромская, д. 3;лот №6: ул.Костромская, д.4;лот№7: ул. Кубанская, д.50; лот№8: ул. Силина, д.27; лот №9: ул. Силина, д.48; лот №10: ул.Силина, д. 49; лот №11: ул. Силина, д. 56; лот №12: ул. Силина,д.59; лот №13: ул. Силина, д.64;лот №14: ул. Сосновая, д. 21; лот №15: ул. Сосновая, д. 23; лот №16: ул. Ярославская, д. 2;лот №17: ул. Ярославская, д. 6; лот №18: ул. Ярославская, д. 7; лот №19: ул.Ярославская, д. 9.

Председатель комиссии: А.В. Руденко
Ф.И.О.
секретарь комиссии: И.Н. Федосеева
Ф.И.О.
члены комиссии: Н.А. Стульнова, Е. В. Трохименко, Т.И. Кудрявцева,
И.Ю. Антонов, Л. В. Таран.
(Ф.И.О. членов комиссии)

составили настоящий протокол о том, что на момент вскрытия конвертов с заявками на участие в конкурсе:

По лотам с №1по №19 не подана ни одна заявка.

Решение комиссии: конкурс по лотам с №№1- 19 признан несостоявшимся. В случае если до начала процедуры вскрытия конвертов с заявками на участие в конкурсе не подана ни одна заявка на участие, организатор конкурса в течение 3 месяцев, с даты окончания срока подачи заявок, проводит новый конкурс в соответствии с п.59 Постановлением Правительства РФ №75.

Настоящий протокол составлен в двух экземплярах на одном листе.
Председатель комиссии: А.В. Руденко
Секретарь комиссии: И.Н. Федосеева
Члены комиссии: Е.В. Трохименко
Н.А. Стульнова
И.Ю. Антонов
Т.И. Кудрявцева
Л.В. Таран
06 ноября 2018 г
м.п.

ИЗВЕЩЕНИЕ О ПРИЕМЕ ЗАЯВЛЕНИЯ ГРАЖДАН О НАМЕРЕНИИ УЧАСТВОВАТЬ В АУКЦИОНАХ

Департамент земельных и имущественных отношений Приморского края информирует о возможности предоставления следующих земельных участков для индивидуального жилищного строительства:

- площадью 1667 кв. м, расположенного по адресу: Приморский край, г. Артем, с. Кневичи, пер. Русский, в районе д. № 10/1;
- площадью 1422 кв. м, расположенного по адресу: Приморский край, г. Артем, ул. Бакинских Комиссаров, в районе д. 56а;
- площадью 1800 кв. м, расположенного по адресу: Приморский край, г. Артем, ул. Пролетарская, в районе д. 1;
- площадью 1800 кв. м, расположенного по адресу: Приморский край, г. Артем, пер. Западный, в районе д. 9;
- площадью 1800 кв. м, расположенного по адресу: Приморский край, г. Артем, ул. Ключевая 3-я, в районе д. 1, участок № 3;
- площадью 1800 кв. м, расположенного по адресу: Приморский край, г. Артем, ул. Матвеева, в районе д. 7;
- площадью 1798 кв. м, расположенного по адресу: Приморский край, г. Артем, ул. Менжинского, в районе д. 37;
- площадью 1798 кв. м, расположенного по адресу: Приморский край, г. Артем, ул. Менжинского, в районе д. 37;
- площадью 1800 кв. м, расположенного по адресу: Приморский край, г. Артем, ул. Читинская, в районе строит. № 66;
- площадью 1799 кв. м, расположенного по адресу: Приморский край, г. Артем, ул. Иркутская, в районе д. 37а;
- площадью 1436 кв. м, расположенного по адресу: Приморский край, г. Артем, ул. Котовского, в районе д. 27б.

В соответствии со статьей 39.18 Земельного кодекса Российской Федерации граждане, заинтересованные в предоставлении земельных участков для индивидуального жилищного строительства, в течение тридцати дней со дня опубликования и размещения настоящего извещения вправе подать заявления о намерении участвовать в аукционе по продаже прав на заключение договоров купли-продажи указанных земельных участков.

Дата окончания приема заявлений: 14.12.2018.

Адрес и способ подачи заявлений о намерении участвовать в аукционе: заявления граждан о намерении участвовать в аукционе с указанием даты опубликования извещения принимаются в письменной форме путем обращения в департамент земельных и имущественных отношений Приморского края в рабочие дни по адресу: Приморский край, г. Владивосток, ул. Бородинская, д. 12, каб. 319, с 10.00 до 17.00, перерыв с 13.00 до 14.00, а также по электронной почте департамента: land@primorsky.ru.

Ознакомиться с существующими ограничениями и обременениями, вышеперечисленных земельных участков, а также ознакомиться со схемами расположения земельных участков на бумажном носителе, в соответствии с которыми предстоит образовать данные земельные участки, возможно по адресу: Приморский край, г. Владивосток, ул. Бородинская, д. 12, каб. 104 (каждый вторник с 10.00 до 17.00 по местному времени, перерыв с 13.00 до 14.00).

Заказчиком кадастровых работ Самычиной Галиной Павловной (адрес: Приморский край, г. Фокино, ул. Постникова, дом 22, тел. 89243365610) и кадастровым инженером Софьянниковой Татьяной Павловной (квалификационный аттестат 25-14-51, адрес: Приморский край, г. Фокино, ул. Тихонова, дом 7, тел. 89242455374, e-mail: tsofyannikova@mail.ru) в отношении земельного участка с кадастровым номером 25:27:030202:445 (установлено относительно ориентира, расположенного в границах участка. Почтовый адрес ориентира: край Приморский, г. Артем, ул. Интернациональная, дом 126) проводится собрание заинтересованных лиц по поводу согласования местоположения границ земельного участка. Собрание состоится по адресу: Приморский край, г. Артем, ул. Кирова, дом 58а, каб. 2 «17» декабря 2018 г. с 10 часов 00 минут до 15 часов 00 минут. С проектом межевого плана земельного участка можно ознакомиться по адресу: Приморский край, г. Артем, ул. Кирова, дом 58а, каб. 2. Обоснованные возражения относительно местоположения границ, содержащихся в проекте межевого плана, и требования о проведении согласования местоположения границ земельных участков на местности принимаются с «14» ноября 2018 г. по «17» декабря 2018 г. по адресу: Приморский край, г. Артем, ул. Кирова, дом 58а, каб. 2. Смежные земельные участки, с правообладателями которых требуется согласовать местоположение границ, расположены в квартале 25:27:030202 с кадастровыми номерами 25:27:030202:444, 25:27:030202:447, 25:27:030202:670, 25:27:030202:668. При проведении согласования местоположения границ при себе необходимо иметь документ, удостоверяющий личность, а также документы, подтверждающие права на соответствующий земельный участок.

ИЗВЕЩЕНИЕ О ПРОВЕДЕНИИ СОБРАНИЯ О СОГЛАСОВАНИИ МЕСТОПОЛОЖЕНИЯ ГРАНИЦЫ ЗЕМЕЛЬНОГО УЧАСТКА

Кадастровым инженером Стальниченко Еленой Владимировной, почтовый адрес: 690068, г.Владивосток, ул.Магнитогорская, 28, кв.16; адрес электронной почты: elena.stalnichenko@gmail.com; контактный телефон: 89089631860, 89143208047; номер регистрации в государственном реестре лиц, осуществляющих кадастровую деятельность - 13101; работник ООО “ГарантЪ” выполняются кадастровые работы в отношении земельного участка с кадастровым номером: 25:27:010041:153, расположенного по адресу: край Приморский, г. Артем, урочище «Соловей Ключ», с/т «Клён-1», участок №2а, кадастровый квартал 25:27:010041. Заказчиком кадастровых работ является: Кондратьев Е.В., адрес: с.Вольно-Надеждинское, ул.Анисимова, 38; тел. 89084449997. Собрание по поводу согласования местоположения границ состоится по адресу: Приморский край, Надеждинский район, с.Вольно-Надеждинское, ул. Пушкина, 28а, офис 3 “14” декабря 2018г. в 10 часов 00 минут. С проектом межевого плана земельного участка можно ознакомиться по адресу: Приморский край, Надеждинский район, с.Вольно-Надеждинское, ул. Пушкина, 28а, офис 3, ООО “ГарантЪ”. Требования о проведении согласования местоположения границ земельных участков на местности принимаются с “14” ноября 2018г. по “14” декабря 2018г., обоснованные возражения о местоположении границ земельных участков после ознакомления с проектом межевого плана принимаются с “14” ноября 2018г. по “14” декабря 2018г., по адресу: Приморский край, Надеждинский район, с. Вольно-Надеждинское, ул. Пушкина, 28а, офис 3. При проведении согласования местоположения границ при себе необходимо иметь документ, удостоверяющий личность, а также документы о правах на земельный участок (часть 12 статьи 39, часть 2 статьи 40 Федерального закона от 24 июля 2007 г. № 221-ФЗ “О кадастровой деятельности”).

Артёмовская общественно-политическая газета "ВЫБОР" ("Шахтер"-"По пути Ленина"). Основана 1 мая 1929 года. Выходит два раза в неделю: по средам и пятницам. Распространяется по всей территории Артемовского городского округа. Учредитель: Администрация Артёмовского городского округа. Издатель: Артёмовское муниципальное унитарное предприятие "Редакция газеты "Выбор". Газета зарегистрирована в Приморском управлении Росохранкультуры, свидетельство ПИ №ФС19-0155 от 17.02.2006 г. Адрес редакции и издателя: 692760, Приморский край, г. Артём, ул. Дзержинского, 27, e-mail: vibor.gazeta@yandex.ru. Главный редактор: Бахтина Лариса Владимировна - тел. 4-24-52. Редакция: главный бухгалтер - тел. 4-25-74, журналисты - тел. 3-95-95, служба выпуска и дизайна - тел. 4-25-74, корректорская служба - тел. 4-25-74, служба рекламы и частных объявлений - тел. 3-95-95. ***За достоверность сведений в рекламных материалах ответственность несёт рекламодатель. Точка зрения редакции не обязательно совпадает с мнением автора. Редакция не рецензирует и не возвращает рукописи, фотоснимки, рисунки, в переписку с авторами не вступает.*** Подписка на газету "Выбор" на территории Артёмовского городского округа осуществляется во всех отделениях Артёмовского почтамта, принимается с очередного месяца (подписные индексы: 53413 - выход два раза в неделю, 53418 - пятничный номер). Время подписания в печать: по графику - в 11.00 час., фактически - в 11.00 час. Тираж номера 300 экземпляров. Заказ №2105. Газета отпечатана в ООО "Типография "Комсомольская правда" - владивостокский филиал, г. Владивосток, ул. Героев Тихоокеанцев, 5а, тел. 8(423) 261-47-16. Цена в розницу - свободная. ***16+***