ОБЩЕСТВЕННО-ПОЛИТИЧЕСКАЯ ГАЗЕТА АРТЁМОВСКОГО ГОРОДСКОГО ОКРУГА

www.gazeta-vibor.com

ВЫБОР

№85 (12460)

28 октября 2020 г., СРЕДА,

Основана 1 мая 1929 года

КУПЛЮ

КУПЛЮ АВТО! ДОРОГО! СРОЧНО!
8-902-50-53-222.

УСЛУГИ

- **Ремонт телевизоров, микроволновок. Тел. 3-24-09.**
- **Ремонт телевизоров с выездом, Тел. 8-908-963-55-59.**

Ремонт холодильников на дому. Организация. Гарантия на ремонт. Пенсионерам скидка. ул. Фрунзе, 45г, тел. 8-914-793-79-51.

Восстановление, строительство частных домов. Заборы, фундаменты, кровли, мансарды. Тел. 8-962-337-77-88.

УВАЖАЕМЫЕ СОБСТВЕННИКИ РЕКЛАМНЫХ КОНСТРУКЦИЙ!

Уведомляем о необходимости осуществления демонтажа рекламных конструкций, расположенных без соответствующего разрешения органа муниципального образования:

- отдельно стоящая рекламная конструкция по адресу: г. Артем, ул. Фрунзе, 58 (фото прилагается);

- отдельно стоящая рекламная конструкция по адресу: а/д Подъезд к Артему от Владивостока-Находка-п. Восточный 1 км + 450 м, слева в районе Западная 2-я ул., 45 (фото прилагается).

На основании пункта 10 статьи 19 Федерального закона от 13 марта 2006 года № 38 – ФЗ «О рекламе» предлагаем демонтировать рекламные конструкции, как незаконно установленные, в срок до 16.11.2020, согласно предписаний, составленных управлением архитектуры и градостроительства администрации Артемовского городского округа.

В случае невыполнения требований предписаний демонтаж будет осуществлен за счет средств местного бюджета, с последующим взысканием с владельцев рекламных конструкций понесенных расходов в связи с демонтажем рекламных конструкций, хранением и в необходимых случаях их уничтожения в соответствии с действующим законодательством.

Я, **кадастровый инженер Коржиков Игорь Анатольевич**, почтовый адрес: 690039, г. Владивосток, ул. Русская, д. 2а, каб. 206, тел. 89146710615, E-mail: kia2307@ya.ru, настоящим извещаю о необходимости согласования проекта межевания земельного участка.

Заказчиком кадастровых работ является Бантеева Г.А., почтовый адрес: г. Владивосток, ул. Русская, д. 2а, каб.206, тел. +79146710615.

Подготовлен проект межевания земельного участка с кадастровым номером 25:27:010001:339 с местоположением: Приморский край, г. Артем, район с. Кневичи (с/п "Артемовский"), с целью выдела из общей долевой собственности земельного участка с местоположением: установлено относительно ориентира, расположенного за пределами границ земельного участка. Участок находится примерно в 4100 м по направлению на северо восток от ориентира. Ориентир – жилой дом. Адрес ориентира: Приморский край, г Артем, с. Суражевка, ул. Краснодарская, д 13а.

С проектом межевания земельного участка можно ознакомиться по адресу кадастрового инженера в рабочие дни с 9-00 до 18-00. Обоснованные возражения могут быть выдвинуты в течение 30 дней от даты опубликования данного извещения по адресу кадастрового инженера.

ИНФОРМАЦИЯ ПО ПРИЗЫВУ ГРАЖДАН РФ НА ВОЕННУЮ СЛУЖБУ

В соответствии с Федеральным законом от 28 марта 1998 г. N 53-ФЗ «О воинской обязанности и военной службе» призыву на военную службу подлежа граждане Российской Федерации в возрасте от 18 до 27 лет, состоящие или обязанные состоять на воинском учете и не пребывающие в запасе (т. е., не переданные в запас и не имеющие военного билета).

Срок военной службы по призыву составляет 12 месяцев.

На военную службу не призываются граждане, которые в соответствии с настоящим Федеральным законом освобождены от исполнения воинской обязанности, призыва на военную службу, граждане, которым предоставлена отсрочка от призыва на военную службу, а также граждане, не подлежащие призыву на военную службу.

Следует уточнить, что отсрочку от призыва на военную службу предоставляет призывная комиссия по месту жительства гражданина, а не военный комиссариат, при наличии документов, подтверждающих право на отсрочку.

У некоторых граждан, подлежащих призыву на военную службу, есть мнение, что сам факт обучения в учебном заведении или наличие любой другой причины для отсрочки от призыва - уже отсрочка. Это глубокое заблуждение, обусловленное незнанием гражданами своих прав и обязанностей, определенных Законами Российской Федерации.

Призывная комиссия предоставляет отсрочку от призыва на военную службу после обязательного медицинского освидетельствования, а при необходимости и медицинского обследования (в том числе и стационарного) в медицинских учреждениях города и края.

Медицинское освидетельствование проводится с целью выявления граждан, не годных и ограничено годных к военной службе, с дальнейшей передачей их в запас по состоянию здоровья, независимо от наличия права на отсрочку. Статья 10. Обязанности граждан по воинскому учету

- явиться в установленные время и место по вызову (повестке) в военный комиссариат или иной орган, осуществляющий воинский учет, по месту жительства или месту временного пребывания.

Следует отметить, что вызов в военный комиссариат производится не только повесткой. Работники военного комиссариата могут известить гражданина о явке в военный комиссариат устно. Кроме того, на стр. 2 «Удостоверения гражданина, подлежащего призыву на военную службу» указано время, когда он должен явиться в военный комиссариат самостоятельно.

Любой гражданин, состоящий на воинском учете, в соответствии с Федеральным Законом "О воинской обязанности и военной службе" обязан сообщить в двухнедельный срок в военный комиссариат по месту жительства об изменении семейного положения, образования, места работы или должности, места жительства. Для этого не требуется повестки военного комиссариата и гражданин должен самостоятельно и добровольно сообщать указанные сведения.

Для многих юношей становится новостью то, что за неисполнение обязанностей по воинскому учету и неявку по повестке военного комиссариата без уважительной причины они подвергаются административному наказанию (штраф от 500 руб. до 3000 руб.), как уклоняющиеся от призыва на военную службу.

Военная служба - особый вид федеральной государственной службы, исполняемой гражданами в Вооруженных Силах Российской Федерации. Служба в Вооруженных Силах предполагает возмужание юношей, получение настоящей воинской закалки и воспитания. В период прохождения военной службы у молодых людей происходит формирование морально-волевых, боевых и психологических качеств, необходимых для выполнения поставленных боевых задач.

В. Радчук,
военный комиссар города Артема Приморского края.

Справочная служба по товарам и услугам г. Артем
СПРАВОЧНАЯ "ГУДВИН"
600 09
33 508
ежедневно с 9:00 до 18:00
www.arteminform.ru
www.admin-art.ru
Регистрация в справочной «Гудвин» по тел. 8-924-336-13-44
Стоимость от 500 руб./месяц

Информационный центр "ГУДВИН"
Хотите подать объявление в любое СМИ, не выходя из офиса или дома?
ЛЕГКО!
тел. 8(42337) 6-25-08
реклама

РЕКЛАМА В ГАЗЕТЕ "ВЫБОР". Тел. 3-95-95.

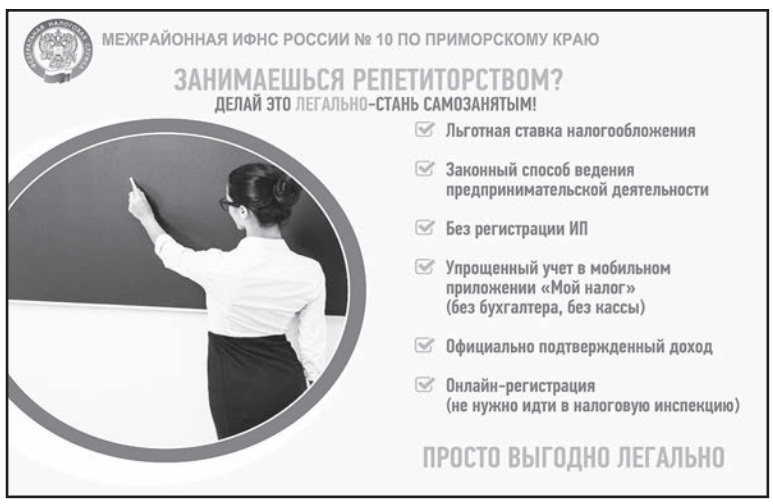

ТЕРРИТОРИАЛЬНАЯ ИЗБИРАТЕЛЬНАЯ КОМИССИЯ ГОРОДА АРТЕМА
РЕШЕНИЕ

25.10.2020 город Артем №1232/208-20
22 час. 37 мин.

О РЕЗУЛЬТАТАХ ВЫБОРОВ ДЕПУТАТОВ ДУМЫ АРТЕМОВСКОГО ГОРОДСКОГО ОКРУГА ВОСЬМОГО СОЗЫВА ПО ОДНОМАНДАТНОМУ ИЗБИРАТЕЛЬНОМУ ОКРУГУ № 8

В соответствии со статьей 81 Избирательного кодекса Приморского края, на основании первых экземпляров протоколов об итогах голосования участковых избирательных комиссий, территориальная избирательная комиссия города Артема

РЕШИЛА:

1. Признать избранным депутатом Думы Артемовского городского округа восьмого созыва по одномандатному избирательному округу № 8 зарегистрированного кандидата, который получил наибольшее число голосов избирателей, принявших участие в голосовании:

Число избирателей внесенных в списки избирателей на момент окончания голосования – **2951.**

Число избирателей, принявших участие в выборах - **287**, что составляет – **9,73 %**

Фамилии, имена, отчества внесенных в избирательный бюллетень зарегистрированных кандидатов		Число голосов избирателей, поданных за каждого зарегистрированного кандидата						
1	Дерябин Александр Леонидович	0	0	0	0	**1**	**7**	**3**
2	Закиров Фарит Ильдарович	0	0	0	0	0	0	**0**
3	Ильин Андрей Николаевич	0	0	0	0	0	0	**4**
4	Хворостянко Константин Геннадьевич	0	0	0	0	0	0	**1**
5	Хвост Дмитрий Александрович	0	0	0	0	**1**	**0**	**5**

2. Разместить настоящее решение на официальном сайте Артемовского городского округа в информационно-телекоммуникационной сети «Интернет» в разделе «территориальная избирательная комиссия города Артема».

3. Опубликовать настоящее решение в газете «Выбор».

Председатель территориальной избирательной комиссии города Артема С.А. Микитченко
Секретарь территориальной избирательной комиссии города Артема С.А. Леванина

Экземпляр № 1

Дополнительные выборы депутата Думы Артемовского городского округа восьмого созыва по одномандатному избирательному округу № 8
25 октября 2020 года

ПРОТОКОЛ
территориальной избирательной комиссии города Артема о результатах дополнительных выборов депутата Думы Артемовского городского округа восьмого созыва по одномандатному избирательному округу № 8

Число участковых избирательных комиссий в одномандатном избирательном округе 2
Число протоколов участковых избирательных комиссий об итогах голосования, на основании которых составлен данный протокол 2

На основании первых экземпляров протоколов об итогах голосования, полученных из участковых избирательных комиссий, путем суммирования содержащихся в этих протоколах данных, территориальная избирательная комиссия города Артема
о п р е д е л и л а:

1	Число избирателей, внесенных в список на момент окончания голосования	0	0	0	2	9	5	1
2	Число избирательных бюллетеней, полученных участковой комиссией	0	0	0	2	2	0	0
3	Число бюллетеней, выданных избирателям, проголосовавшим досрочно	0	0	0	0	0	5	9
3а	Число избирательных бюллетеней, выданных избирателям, проголосовавшим досрочно в помещении территориальной (окружной) комиссии	0	0	0	0	0	0	4
4	Число избирательных бюллетеней, выданных избирателям в помещении для голосования в день голосования	0	0	0	0	2	2	2
5	Число избирательных бюллетеней, выданных избирателям, проголосовавшим вне помещения для голосования в день голосования	0	0	0	0	0	0	6
6	Число погашенных избирательных бюллетеней	0	0	0	1	9	1	7
7	Число избирательных бюллетеней, содержащихся в переносных ящиках для голосования	0	0	0	0	0	0	6
8	Число избирательных бюллетеней, содержащихся в стационарных ящиках для голосования	0	0	0	0	2	8	1
9	Число недействительных избирательных бюллетеней	0	0	0	0	0	0	4
10	Число действительных избирательных бюллетеней	0	0	0	0	2	8	3
11	Число утраченных избирательных бюллетеней	0	0	0	0	0	0	0
12	Число избирательных бюллетеней, не учтенных при получении	0	0	0	0	0	0	0
Фамилии, имена, отчества внесенных в избирательный бюллетень зарегистрированных кандидатов		Число голосов избирателей, поданных за каждого зарегистрированного кандидата						
13	Дерябин Александр Леонидович	0	0	0	0	1	7	3
14	Закиров Фарит Ильдарович	0	0	0	0	0	0	0
15	Ильин Андрей Николаевич	0	0	0	0	0	0	4
16	Хворостянко Константин Геннадьевич	0	0	0	0	0	0	1
17	Хвост Дмитрий Александрович	0	0	0	0	1	0	5

Число избирателей, принявших участие в голосовании
абсолютное: 287
в процентах: 9,73%

В соответствии с частью 10 статьи 81 Избирательного кодекса Приморского края Дерябин Александр Леонидович, получивший наибольшее число голосов избирателей, принявших участие в голосовании и признан избранным депутатом Думы Артемовского городского округа по одномандатному избирательному округу № 8

Председатель территориальной избирательной комиссии города Артема	Микитченко С.А. (фамилия, инициалы)	подпись (подпись либо причина отсутствия, отметка об особом мнении)
Заместитель председателя	Ищенко В.Н.	подпись
Секретарь	Леванина С.А.	подпись
Член	Герасимова Е.Г.	подпись
	Лемехова Т.Н.	подпись
	Лузина Е.Е.	подпись
	Никитин В.Б.	подпись
	Харченко Н.М.	подпись
	Шемонаева Н.А.	Отсутствует. Причина неизвестна

М.П. Протокол подписан 25 октября 2020 года в 22 часов 35 минут

Экземпляр № 1 Лист № 1 Всего листов 1

Дополнительные выборы депутата Думы Артемовского городского округа восьмого созыва по одномандатному избирательному округу № 8
25 октября 2020 года

СВОДНАЯ ТАБЛИЦА
территориальной избирательной комиссии города Артема о результатах дополнительных выборов депутатов Думы Артемовского городского округа по одномандатному избирательному округу № 8

Число участковых избирательных комиссий в одномандатном избирательном округе 2
Число протоколов участковых избирательных комиссий об итогах голосования, на основании которых составлен протокол территориальной избирательной комиссии города Артема 2

Данные протоколов участковых избирательных комиссий		УИК №315	УИК №316	**Итого**
1	Число избирателей, внесенных в список на момент окончания голосования	1774	1177	002951
2	Число избирательных бюллетеней, полученных участковой комиссией	1300	0900	002200
3	Число бюллетеней, выданных избирателям, проголосовавшим досрочно	0030	0029	000059
3а	Число избирательных бюллетеней, выданных избирателям, проголосовавшим досрочно в помещении территориальной (окружной) комиссии	0003	0001	000004
4	Число избирательных бюллетеней, выданных избирателям в помещении для голосования в день голосования	0124	0098	000222
5	Число избирательных бюллетеней, выданных избирателям, проголосовавшим вне помещения для голосования в день голосования	0001	0005	000006
6	Число погашенных избирательных бюллетеней	1148	0769	001917
7	Число избирательных бюллетеней, содержащихся в переносных ящиках для голосования	0001	0005	000006
8	Число избирательных бюллетеней, содержащихся в стационарных ящиках для голосования	0154	0127	000281
9	Число недействительных избирательных бюллетеней	0001	0003	000004
10	Число действительных избирательных бюллетеней	0154	0129	000283
11	Число утраченных избирательных бюллетеней	0000	0000	000000
12	Число избирательных бюллетеней, не учтенных при получении	0000	0000	000000
Фамилии, имена, отчества внесенных в избирательный бюллетень зарегистрированных кандидатов		**Число голосов избирателей, поданных за каждого зарегистрированного кандидата**		
13	Дерябин Александр Леонидович	0091	0082	000173
14	Закиров Фарит Ильдарович	0000	0000	000000
15	Ильин Андрей Николаевич	0004	0000	000004
16	Хворостянко Константин Геннадьевич	0000	0001	000001
17	Хвост Дмитрий Александрович	0059	0046	000105

Председатель территориальной избирательной комиссии города Артема **Микитченко С.А.** подпись
Секретарь территориальной избирательной комиссии города Артема **Леванина С.А.** подпись
МП **Сводная таблица составлена 25 октября 2020 года**

АДМИНИСТРАЦИЯ АРТЕМОВСКОГО ГОРОДСКОГО ОКРУГА
РАСПОРЯЖЕНИЕ

19.10.2020 №762-ра

О ВНЕСЕНИИ ИЗМЕНЕНИЙ В РАСПОРЯЖЕНИЕ АДМИНИСТРАЦИИ АРТЕМОВСКОГО ГОРОДСКОГО ОКРУГА ОТ 18.02.2020 №139-РА «О ПЕРЕЧНЕ МЕСТ ОТБЫВАНИЯ ИСПРАВИТЕЛЬНЫХ РАБОТ ОСУЖДЕННЫМИ В ОРГАНИЗАЦИЯХ АРТЕМОВСКОГО ГОРОДСКОГО ОКРУГА В 2020 ГОДУ» (В РЕД. ОТ 27.08.2020 №666-РА)

Руководствуясь Уставом Артемовского городского округа,

1. Внести следующие изменения в распоряжение администрации Артемовского городского округа от 18.02.2020 №139-ра «О Перечне мест отбывания исправительных работ осужденными в организациях Артемовского городского округа в 2020 году» (в ред. от 27.10.2020 №666-ра):
изложить приложение к распоряжению в редакции приложения к настоящему распоряжению (прилагается).

2. Согласовать прилагаемый Перечень с филиалом по Артемовскому городскому округу ФКУ УИИ ГУФСИН России по Приморскому краю.

3. Рекомендовать филиалу по Артемовскому городскому округу ФКУ УИИ ГУФСИН России по Приморскому краю (Ровникова) при направлении осужденных на исправительные работы руководствоваться прилагаемым Перечнем.

4. Опубликовать настоящее распоряжение в газете «Выбор» и разместить на официальном сайте Артемовского городского округа.

5. Контроль за исполнением настоящего распоряжения возложить на первого заместителя главы администрации Артемовского городского округа Воркову В.А.

Глава Артемовского городского округа В.В. Квон

СОГЛАСОВАНО
Начальник филиала по Артемовскому городскому округу ФКУ УИИ ГУФСИН России по Приморскому краю, подполковник внутренней службы
_____О.В. Ровникова
« _____ » _____ 2020 г.

Приложение
УТВЕРЖДЕН
распоряжением администрации Артемовского городского округа от 19.10.2020 № 762-ра

ПЕРЕЧЕНЬ мест отбывания исправительных работ осужденными в организациях Артемовского городского округа в 2020 году

№ п/п	Наименование организации, адрес, телефон	Работодатель	Количество выделяемых рабочих мест
1	АО Гормолокозавод «Артемовский», г. Артем, ул. Кирова, 13а, тел.: 4-30-58	Назарьев Олег Валерьевич	1
2	ООО «Просперити», г. Артем, ул. Кирова,	Подсевакина	5

№ п/п	Наименование организации, адрес, телефон	Работодатель	Количество выделяемых рабочих мест
	99, тел.: 8-914-331-79-20	Зоя Леонидовна	
3	ООО Сельскохозяйственное предприятие «Артемовское», г. Артем, с. Кневичи, ул. Вторая, 133, тел.: 3-96-48	Костяной Вячеслав Александрович	5
4	КГБУЗ «Артемовская городская больница №1», г. Артем, ул. Партизанская, 13, тел.: 4-33-81	Аириней Сергей Константинович	1
5	ООО «Столовая Березка», г. Артем, ул. 1-я Рабочая, 37, тел.: 4-49-12	Осипчук Капиталина Андреевна	1
6	ООО «Новая звезда», г. Артем, ул. Куйбышева, 20-24, тел.: 4-98-87	Филимонов Виктор Николаевич	1
7	КГБУЗ «Артемовская городская больница №2», г. Артем, ул. Кирова, 140, тел.: 4-39-22	Васильева Ирина Михайловна	7
8	ООО «СипЭксперт25», г. Артем, ул. Стрельникова, 68, тел.: 8-423-298-03-50	Карпухин Федор Витальевич	5
9	ООО «Птицефабрика Уссурийская», г. Артем, ул. Ворошилова, 45, тел.: 4-29-26	Разник Евгений Давыдович	3
10	МКУ «Управление благоустройства» г. Артема, г. Артем, ул. Кирова, 73, тел.: 3-87-70	Погорелов Сергей Владимирович	2
11	АО «Завод ЖБИ-3», г. Артем, ул. Стрельникова, 70, тел.: 9-41-23	Рухляда Андрей Валерьянович	1
12	ООО «Инкам», г. Артем, ул. Кирова, 99, тел.: 8-914-331-79-20	Подсевакина Зоя Леонидовна	10
13	ООО «Модуль-Строй», г. Артем, ул. Кирова, 99, тел.: 8-423-298-03-50	Боякова Оксана Вячеславовна	1
14	ООО «АгроПтица», г. Артем, ул. Охотничья, 55, тел.: 8-914-790-51-47	Аксенов Валентин Борисович	1
15	ООО «СтройТех», г. Артем, ул. Айвазовского, 26, тел.: 8-924-250-93-61	Гальцов Андрей Викторович	1
16	ООО «Авиатор», г. Артем, ул. Орловского, 67, кор. 1, тел.: 3-60-11	Точилин Петр Иванович	1
17	ЗАО «Шамбала», бухта Муравьиная, 53	Смоленский Максим Юрьевич	1
18	ООО «Металл-Хауз», г. Артём, ул. Фрунзе, 27, тел. 8(423)-295-32-05	Знаменский Александр Сергеевич	1
19	ИП «Басараб», г. Артем, ул. 4-я Рудничная, дом 9, тел. 8-924-122-79-02	Басараб Григорий Емельянович	
20	**ИТОГО:**		**49**

АДМИНИСТРАЦИЯ АРТЕМОВСКОГО ГОРОДСКОГО ОКРУГА
ПОСТАНОВЛЕНИЕ

12.10.2020 №2492-па

О ВНЕСЕНИИ ИЗМЕНЕНИЙ В ПОСТАНОВЛЕНИЕ АДМИНИСТРАЦИИ АРТЁМОВСКОГО ГОРОДСКОГО ОКРУГА ОТ 30.03.2017 №401-ПА «ОБ УТВЕРЖДЕНИИ МУНИЦИПАЛЬНОЙ ПРОГРАММЫ «РАЗВИТИЕ КУЛЬТУРЫ В АРТЁМОВСКОМ ГОРОДСКОМ ОКРУГЕ НА 2018-2020 ГОДЫ» (В РЕД. ОТ 25.09.2020 №2351-ПА)

В целях эффективного использования бюджетных средств, в соответствии с Законом Российской Федерации от 09.10.1992 №3612-1 «Основы законодательства Российской Федерации о культуре», Федеральным законом от 06.10.2003 №131-ФЗ «Об общих принципах организации местного самоуправления в Российской Федерации», постановлением администрации Артемовского городского округа от 29.07.2013 №1890-па «Об утверждении Порядка принятия решений о разработке муниципальных программ и ведомственных целевых программ, их формирования, реализации и оценки эффективности в Артемовском городском округе», руководствуясь Уставом Артемовского городского округа Приморского края, администрация Артемовского городского округа

ПОСТАНОВЛЯЕТ:

1. Внести следующие изменения в постановление администрации Артемовского городского округа от 30.03.2017 №401-па «Об утверждении муниципальной программы «Развитие культуры в Артемовском городском округе на 2018-2020 годы» (в ред. от 25.09.2020 №2351-па):

1.1. Изложить строку «Объемы и источники финансового обеспечения Программы» Паспорта Программы приложения к постановлению в следующей редакции:

Объемы и источники финансового обеспечения Программы	Источником финансового обеспечения Программы являются средства бюджета Артемовского городского округа, субсидии из краевого бюджета. Общий объем финансового обеспечения Программы составляет 904 035,0492 тыс. рублей, в том числе: 2018 год – 262 676,2241 тыс. рублей; 2019 год – 317 828,10430 тыс. рублей; 2020 год – 323 530,7208 тыс. рублей, в том числе: объем финансового обеспечения Программы за счет средств бюджета Артемовского городского округа составляет 790 899,3088 тыс. руб., в том числе: 2018 год – 221 875,92327 тыс. рублей; 2019 год – 300 568,18776 тыс. рублей; 2020 год – 268 455,19777 тыс. рублей; объем финансового обеспечения Программы за счет средств краевого бюджета составляет 100 183,45556 тыс. рублей, в том числе: 2018 год – 40 763,34083 тыс. рублей; 2019 год – 6 049,84266 тыс. рублей; 2020 год – 53 370,27207 тыс. рублей; объем финансового обеспечения Программы за счет средств федерального бюджета составляет 12 952,28484 тыс. рублей, в том числе: 2018 год – 36,960 тыс. рублей; 2019 год – 11 210,07388 тыс. рублей; 2020 год – 1 705,25096 тыс. рублей

1.2. Читать раздел 5 «Финансовое обеспечение Программы» приложения к постановлению в новой редакции:

«5. Финансовое обеспечение Программы

Источником финансового обеспечения Программы являются средства бюджета Артемовского городского округа, субсидии из краевого бюджета.

Общий объем финансового обеспечения Программы составляет 904 035,0492 тыс. руб., в том числе:

2018 год – 262 676,2241 тыс. руб.;
2019 год – 317 828,10430 тыс. руб.;
2020 год – 323 530,7208 тыс. руб., в том числе:
объем финансового обеспечения Программы за счет средств бюджета Артемовского городского округа составляет 790 899,3088 тыс. руб., в том числе:
2018 год – 221 875,92327 тыс. руб.;
2019 год – 300 568,18776 тыс. руб.;
2020 год – 268 455,19777 тыс. руб.;
объем финансового обеспечения Программы за счет средств краевого бюджета составляет 100 183,45556 тыс. руб., в том числе:
2018 год – 40 763,34083 тыс. руб.;
2019 год – 6 049,84266 тыс. руб.;
2020 год – 53 370,27207 тыс. руб.;
объем финансового обеспечения Программы за счет средств федерального бюджета составляет 12 952,28484 тыс. руб., в том числе:
2018 год – 36,960 тыс. руб.;
2019 год – 11 210,07388 тыс. руб.;
2020 год – 1 705,25096 тыс. руб.»

1.3. Внести изменения в приложение 1 к муниципальной программе «Развитие культуры в Артемовском городском округе на 2018-2020 годы» (приложение 1).

1.4. Внести изменения в приложение 2 к муниципальной программе «Развитие культуры в Артемовском городском округе на 2018-2020 годы» (приложение 2).

2. Опубликовать настоящее постановление в газете «Выбор» и разместить на официальном сайте Артемовского городского округа.

3. Контроль за исполнением настоящего постановления возложить на заместителя главы администрации Артемовского городского округа Волкову Н.С.

Глава Артемовского городского округа В.В. Квон

Приложение 1
к постановлению администрации Артемовского городского округа
от 12.10.2020 № 2492-па

ИЗМЕНЕНИЯ В ПЕРЕЧЕНЬ МЕРОПРИЯТИЙ
муниципальной программы «Развитие культуры в Артемовском городском округе на 2018-2020 годы»

№ п/п	Наименование основного мероприятия, наименование мероприятия	Исполнители мероприятий	Сроки реализации мероприятия	Объем финансового обеспечения (тыс. руб.)				Источники финансового обеспечения	Получатели средств
				всего, в т.ч. по источникам финансового обеспечения	в том числе по годам				
					2018 г.	2019 г.	2020 г.		
1.	**Задача: Реализация предпрофессиональных и общеразвивающих программ дополнительного образования детей**								
1.1.	**Основное мероприятие:** Организация предоставления дополнительного образования в сфере культуры	х	х	**344 657,03212**	**99 026,89733**	**118 348,75595**	**127 281,37884**	МБ	х
....									
1.1.3.	Исполнение судебных актов	УКТМП, МКУДО ДШИ №1, МКУДО ДШИ №2	2019-2020	5,96673		3,96673	2,000	МБ	МКУДО ДШИ №1
				5,48051		3,48051	2,000		МКУДО ДШИ №2
....									
2.	**Задача: Оказание услуг населению по организации социально значимых, культурно-досуговых мероприятий**								
2.1.	**Основное мероприятие:** Обеспечение населения услугами учреждений культуры	**х**	х	**238 645,62969**	**65 677,87139**	**88 601,1371**	**84 366,6212**	МБ	х
2.1.1.	Оказание услуг (выполнение работ) в рамках муниципального задания, в том числе на закупки товаров, работ и услуг для муниципальных нужд, в т.ч.:	УКТМП, МКУ «Дворец культуры», МКУК МЦ, МКУК ЦСКДУ	2018-2020	195 823,08082	56 869,13416	64 374,16866	74 579,778	МБ	МКУ «Дворец культуры», МКУК МЦ, МКУК ЦСКДУ
				60 130,80977	18 013,86394	19 673,19712	22 443,74871		
....									
2.1.1.3.	Оказание услуг (выполнение работ) в рамках муниципального задания МКУК ЦСКДУ, в том числе на закупки товаров, работ и услуг для муниципальных нужд	УКТМП, МКУК ЦСКДУ	2020	74 579,778			74 579,778	МБ	МКУК ЦСКДУ
				22 443,74871			22 443,74871		
2.1.2.	Приобретение объектов, относящихся к основным средствам, в целях оказания услуг населению по организации социально значимых, культурно-досуговых мероприятий, в том числе:			24 280,04434	1 801,33991	18 477,53623	4 001,1682	МБ	МКУ «Дворец культуры», МКУК МЦ, МКУК ЦСКДУ
....									
2.1.2.12.	Работы по монтажу систем охранной сигнализации	УКТМП, МКУК ЦСКДУ	2020	870,219			870,219	МБ	МКУК ЦСКДУ
....									
2.1.2.15.	Работы по монтажу отопительного оборудования	УКТМП, МКУК ЦСКДУ	2020	416,277			416,277	МБ	МКУК ЦСКДУ
....									
3.	**Задача: Оказание услуг по библиотечному обслуживанию населения**								
3.1.	**Основное мероприятие:** Организация библиотечного, информационного, справочно-	х	х	**69 349,95023** 300,38363 36,960	**17 519,56709** 5,040 36,960	**28 819,03155** 146,09618 28 672,93537	**23 011,35159** 149,24745 22 862,10414	 КБ ФБ	х

№ п/п	Наименование основного мероприятия, наименование мероприятия	Исполнители мероприятий	Сроки реализации мероприятия	Объем финансового обеспечения (тыс. руб.) всего, в т.ч. по источникам финансового обеспечения	в том числе по годам 2018 г.	2019 г.	2020 г.	Источники финансового обеспечения	Получатели средств
	библиографического обслуживания жителей и обеспечение сохранности библиотечного фонда			69 012,6066	17 477,56709			МБ	
....									
3.1.3.	Исполнение судебных актов	УКТМП, МКУК «ЦБС»	2019-2020	6,72893		4,72893	2,00	МБ	МКУК «ЦБС»
....									
5.	**Задача: Снижение уровня аварийного состояния зданий муниципальных казённых учреждений культуры**								
5.1.	**Основное мероприятие:** Проведение ремонтных работ в муниципальных казенных учреждениях культуры	х	х	**182 840,68714** в т.ч. 81 252,36425 99 883,07193 1 705,25096	**64 394,48883** в т.ч. 23 636,188 40 758,30083	**51 714,64567** 45 810,89919 5 903,74648	**66 731,55264** в т.ч. 11 805,27706 53 221,02462 1 705,25096	МБ КБ ФБ	х
5.1.1.	Капитальный ремонт и ремонт в муниципальных учреждениях:		2018-2020	182 840,68714 в т.ч. 81 252,36425 99 883,07193 1 705,25096	64 394,48883 в т.ч. 23 636,188 40 758,30083	51 714,64567 45 810,89919 5 903,74648	66 731,55264 в т.ч. 11 805,27706 53 221,02462 1 705,25096	МБ КБ ФБ	
5.1.1.1.	Капитальный и текущий ремонт Дворца культуры угольщиков (реставрационные работы), в т.ч. проектно-изыскательские работы на капитальный ремонт и ремонтно-реставрационные работы, проверка достоверности определения сметной стоимости	УКТМП, МКУ «Дворец культуры»	2018	48 221,17641 в т.ч. 38 456,31142 9 764,86499	48 221,17641 в т.ч. 38 456,31142 9 764,86499	-		КБ МБ	МКУ «Дворец культуры»
		УКТМП, МКУ «Дворец культуры»	2018-2019	33 094,22913 в т.ч. 181,400	4 474,15101 в т.ч. 85,400	28 620,07812 в т.ч.96,000		МБ	МКУ «Дворец культуры»
		УКТМП, МКУК ЦСКДУ	2020	46 371,30 в т.ч. 44 980,161 1 391,139			46 371,300 в т.ч. 44 980,1607 1 391,1393	КБ МБ	МКУК ЦСКДУ
		УКТМП, МКУК ЦСКДУ	2020	5 577,31032 в т.ч. 292,000			5 577,31032 в т.ч. 292,000	МБ	МКУК ЦСКДУ
....									
5.1.1.17.	Капитальный и текущий ремонт зданий МКУДО ДШИ №2, в т.ч. проектно- изыскательские работы, проверка достоверности определения сметной стоимости	УКТМП, МКУДО ДШИ №2	2020	1 944,97696 в т.ч. 232,53422 1 705,25096 7,19178			1 944,97696 в т.ч. 232,53422 1 705,25096 7,19178	КБ ФБ МБ	МКУДО ДШИ №2
		УКТМП, МКУДО ДШИ №2	2019-2020	2 465,73982 в т.ч.136,000		423,3648 в т.ч.12,000	2 042,37502 в т.ч.124,000	МБ	МКУДО ДШИ №2
....									
ИТОГО:		х	х	**904 035,0492**	**262 676,2241**	**317 828,10430**	**323 530,7208**	х	х
в том числе по источникам		х	х	**790 899,3088**	**221 875,92327**	**300 568,18776**	**268 455,19777**	МБ	х
			х	**100 183,45556**	**40 763,34083**	**6 049,84266**	**53 370,27207**	КБ	х
			х	**12 952,28484**	**36,960**	**11 210,07388**	**1 705,25096**	ФБ	х

Приложение 2
к постановлению администрации Артемовского городского округа
от 12.10.2020 № 2492-па

ИЗМЕНЕНИЯ В ПЕРЕЧЕНЬ МЕРОПРИЯТИЙ ПРОГРАММЫ

СВЕДЕНИЯ О ВЗАИМОСВЯЗИ ЦЕЛЕВЫХ ПОКАЗАТЕЛЕЙ (ИНДИКАТОРОВ) С МЕРОПРИЯТИЯМИ ПРОГРАММЫ И ОЖИДАЕМЫМИ РЕЗУЛЬТАТАМИ ИХ РЕАЛИЗАЦИИ

№ п/п	Наименование основного мероприятия, наименование мероприятия	Ожидаемый результат реализации мероприятия: наименование показателя	единица измерения	всего	в том числе по годам 2018 г.	2019 г.	2020 г.	Взаимосвязь мероприятия и ожидаемого результата с целевым показателем (индикатором) Программы (наименование целевого показателя (индикатора) Программы)
1.	**Задача: Реализация предпрофессиональных и общеразвивающих программ дополнительного образования детей**							
1.1.	**Основное мероприятие:** Организация предоставления дополнительного образования в сфере культуры	х	х	х	х	х	х	х
....								
1.1.3.	Исполнение судебных актов	Количество исполненных судебных актов	ед.	4		2	2	Доля детей, обучающихся в муниципальных казённых учреждениях дополнительного образования, подведомственных управлению культуры, туризма и молодёжной политики администрации Артемовского городского округа, от общей численности детей Артёмовского городского округа
....								
2.	**Задача: Оказание услуг населению по организации социально значимых, культурно-досуговых мероприятий**							
2.1.	**Основное мероприятие:** Обеспечение населения услугами учреждений культуры	х	х	х	х	х	х	х
2.1.1.	Оказание услуг (выполнение работ) в рамках муниципального задания, в том числе на закупки товаров, работ и услуг для муниципальных нужд, в т.ч.:	Выполнение показателей муниципального задания МКУ «Дворец культуры», МКУК МЦ	чел.	980689	309812	348914	321963	Доля населения, принявшего участие в социально значимых, культурно-досуговых мероприятиях на территории Артёмовского городского округа, от общей численности населения Артёмовского городского округа
....								
2.1.1.3.	Оказание услуг (выполнение работ) в рамках муниципального задания МКУК ЦСКДУ, в том числе на закупки товаров, работ и услуг для муниципальных нужд	Выполнение показателей муниципального задания МКУК ЦСКДУ	чел.	321963			321963	
2.1.2.	Приобретение объектов, относящихся к основным средствам, в целях оказания услуг населению по организации социально значимых, культурно-досуговых мероприятий, в том числе:	Количество приобретенных основных средств, в целях оказания услуг населению по организации социально значимых, культурно-досуговых мероприятий МКУ «Дворец культуры», МКУК МЦ	ед.	1595	31	1273	291	Доля населения, принявшего участие в социально значимых, культурно-досуговых мероприятиях на территории Артёмовского городского округа, от общей численности населения Артёмовского городского округа
....								
2.1.2.12.	Работы по монтажу систем охранной сигнализации	Количество систем охранной сигнализации для МКУК ЦСКДУ	комп.	4			4	
....								
2.1.2.15.	Работы по монтажу отопительного оборудования	Приобретенное отопительное оборудование для МКУК ЦСКДУ	комп.	1			1	
....								
3.	**Задача: Оказание услуг по библиотечному обслуживанию населения**							
3.1.	**Основное мероприятие:** Организация библиотечного, информационного, справочно-библиографического обслуживания жителей и обеспечение сохранности библиотечного фонда	х	х	х	х	х	х	х

№ п/п	Наименование основного мероприятия, наименование мероприятия	Ожидаемый результат реализации мероприятия						Взаимосвязь мероприятия и ожидаемого результата с целевым показателем (индикатором) Программы (наименование целевого показателя (индикатора) Программы)
		наименование показателя	единица измерения	всего	в том числе по годам			
					2018 г.	2019 г.	2020 г.	
....								
3.1.3.	Исполнение судебных актов	Количество исполненных судебных актов	ед.	2		1	1	Доля населения, посещающего библиотеки, от общей численности населения Артёмовского городского округа
....								
5.	**Задача: Снижение уровня аварийного состояния зданий муниципальных казённых учреждений культуры**							
5.1.	**Основное мероприятие:** Проведение ремонтных работ в муниципальных казенных учреждениях культуры	x	x	x	x	x	x	x
5.1.1.	Капитальный ремонт и ремонт в муниципальных учреждениях:	Улучшение технического состояния зданий муниципальных учреждений культуры	шт.	32	12	14	6	Доля муниципальных казённых учреждений культуры, здания которых находятся в аварийном состоянии или требуют капитального ремонта, в общем количестве муниципальных учреждений культуры
5.1.1.1.	Капитальный ремонт Дворца культуры угольщиков (реставрационные работы), в т.ч. проектно-изыскательские работы на капитальный ремонт и ремонтно-реставрационные работы, проверка достоверности определения сметной стоимости	Улучшение технического состояния здания	шт.	3	1	1	1	
....								
5.1.1.17.	Капитальный и текущий ремонт зданий МКУДО ДШИ №2, в т.ч. проектно-изыскательские работы, проверка достоверности определения сметной стоимости	Улучшение технического состояния здания	шт.	2		1	1	
....								

АДМИНИСТРАЦИЯ АРТЕМОВСКОГО ГОРОДСКОГО ОКРУГА
ПОСТАНОВЛЕНИЕ

20.10.2020. **№2546-па**

О ВНЕСЕНИИ ИЗМЕНЕНИЙ В ПОСТАНОВЛЕНИЕ АДМИНИСТРАЦИИ АРТЕМОВСКОГО ГОРОДСКОГО ОКРУГА ОТ 01.06.2017 №729-ПА «ОБ УТВЕРЖДЕНИИ МУНИЦИПАЛЬНОЙ ПРОГРАММЫ «РАЗВИТИЕ И МОДЕРНИЗАЦИЯ ОБРАЗОВАНИЯ АРТЕМОВСКОГО ГОРОДСКОГО ОКРУГА НА 2019-2022 ГОДЫ» (В РЕД. ОТ 17.09.2020 №2314-ПА)

В соответствии с Федеральным законом от 06.10.2003 №131-ФЗ «Об общих принципах организации местного самоуправления в Российской Федерации», решением Думы Артемовского городского округа от 04.12.2019 №336 «О бюджете Артемовского городского округа на 2020 год и плановый период 2021 и 2022 годов», руководствуясь постановлением администрации Артемовского городского округа от 29.07.2013 №1890-па «Об утверждении Порядка принятия решений о разработке муниципальных программ и ведомственных целевых программ, их формирования, реализации и оценки эффективности в Артемовском городском округе», Уставом Артемовского городского округа Приморского края, администрация Артемовского городского округа

ПОСТАНОВЛЯЕТ:

1. Внести следующие изменения в постановление администрации Артемовского городского округа от 01.06.2017 №729-па «Об утверждении муниципальной программы «Развитие и модернизация образования Артемовского городского округа на 2019-2022 годы» (в ред. от 17.09.2020 №2314-па):

1.1. В Паспорте Программы приложения к постановлению изложить строку «Объемы и источники финансового обеспечения Программы» в новой редакции:

Объемы и источники финансового обеспечения Программы	Общий объем финансового обеспечения Программы составит 7486315,49037 тыс. рублей, в том числе: объем средств бюджета Приморского края - 4742467,36878 тыс. рублей, в том числе по годам: 2019 год - 1190077,77462 тыс. рублей; 2020 год – 1168474,56611 тыс. рублей; 2021 год – 1194782,01855 тыс. рублей; 2022 год – 1189133,01 тыс. рублей; объем средств бюджета Артемовского городского округа – 2317542,28552 тыс. рублей, в том числе по годам: 2019 год – 553629,87863 тыс. рублей; 2020 год – 685783,52669 тыс. рублей; 2021 год –535673,67103 тыс. рублей; 2022 год – 542455,20917 тыс. рублей; объем средств федерального бюджета – 426305,83607 тыс. рублей, в том числе по годам: 2019 год - 0,00 тыс. рублей; 2020 год – 149504,37912 тыс. рублей; 2021 год - 276801,45645 тыс. рублей; 2022 год – 0,00 тыс. рублей

1.2. Изложить таблицу раздела 5 «Финансовое обеспечение Программы» приложения к постановлению в новой редакции:

	2019 год	2020 год	2021 год	2022 год	Итого:
Сумма затрат (тыс. рублей)	**1743707,65325**	**2003762,47192**	**2007257,14603**	**1731588,21917**	**7486315,49037**
В том числе:					
бюджет Приморского края	1190077,77462	1168474,56611	1194782,01855	1189133,01	4742467,36878
бюджет Артемовского городского округа	553629,87863	685783,52669	535673,67103	542455,20917	2317542,28552
федеральный бюджет	0,00	149504,37912	276801,45645	0,00	426305,83607

1.3. Внести изменения в приложение 1 к Программе (приложение 1).
1.4. Внести изменения в приложение 2 к Программе (приложение 2).
2. Опубликовать данное постановление в газете «Выбор» и разместить на официальном сайте Артемовского городского округа.
3. Настоящее постановление вступает в силу со дня официального опубликования.
4. Контроль за исполнением настоящего постановления возложить на заместителя главы администрации Артемовского городского округа Волкову Н.С.

Глава Артемовского городского округа В.В. Квон

Приложение
к постановлению администрации Артемовского городского округа
от 20.10.2020 № 2546-па

ИЗМЕНЕНИЯ В ПЕРЕЧЕНЬ МЕРОПРИЯТИЙ
муниципальной программы «Развитие и модернизация образования Артемовского городского округа на 2019-2022 годы»

1	2	3	4	5	6	7	8	9	10	11
...										
Задача 3: Оказание качественных образовательных услуг населению в сфере образования и культуры										
3.1.	Основное мероприятие: Обеспечение населения качественным дошкольным образованием	x	x	**2971720,37239**	**726225,50128**	**806296,69048**	**662019,49066**	**777178,68997**	**МБ, КБ**	x
3.1.1.	Оказание услуг (выполнение работ) в рамках муниципального задания, в том числе:	УО, МБДОУ	x	**2949696,08603**	**725472,15542**	**800966,02298**	**654145,29866**	**769112,60897**	**x**	x
				882897,18203	216927,15542	281548,05498	134727,33066	249694,64097	МБ	
				2066798,904	508545,00	519417,968	519417,968	519417,968	КБ	
				0,00	0,00	0,00	0,00	0,00	ФБ	
3.1.1.1.	на оказание услуг по присмотру и уходу за детьми	УО, МБДОУ	2019-2022 гг.	**2300462,15048**	**572950,15546**	**607925,78882**	**502621,66666**	**616964,53954**	**x**	МБДОУ
				537065,82402	136500,05846	165610,379	60306,25684	174649,12972	МБ	
				1763396,32646	436450,097	442315,40982	442315,40982	442315,40982	КБ	
				0,00	0,00	0,00	0,00	0,00	ФБ	
...										
3.2.	Основное мероприятие: Обеспечение населения качественным начальным общим, основным общим, средним общим образованием	x	x	**3336121,66493**	**814432,30468**	**885502,96497**	**815756,95274**	**820429,44254**	**МБ, КБ, ФБ**	
3.2.1.	Оказание услуг (выполнение работ) в рамках муниципального задания, в том числе:	УО, МБОУ СОШ	2019-2022 гг.	**3259142,17079**	**800753,65054**	**851018,12497**	**801348,95274**	**806021,44254**	**x**	МБОУ СОШ
				698668,50456	163759,91554	204396,16174	162919,96874	167592,45854	МБ	
				2526834,46623	636993,735	612982,76323	638428,984	638428,984	КБ	
				33639,200	0,00	33639,200	0,00	0,00	ФБ	
3.2.1.1.	на реализацию основных общеобразовательных программ начального общего, основного общего, среднего общего образования	УО, МБОУ СОШ	2019-2022 гг.	**2966657,79656**	**725887,91554**	**774911,51774**	**730592,93674**	**735265,42654**	**x**	МБОУ СОШ
				698668,50456	163759,91554	204396,16174	162919,96874	167592,45854	МБ	
				2267989,292	562128,00	570515,356	567672,968	567672,968	КБ	
				0,00	0,00	0,00	0,00	0,00	ФБ	

1	2	3	4	5	6	7	8	9	10	11
3.2.1.2.	обеспечение бесплатным питанием детей, обучающихся в муниципальных общеобразовательных организациях	УО, МБОУ СОШ	2019-2021 гг.	**258845,17423**	**74865,735**	**42467,40723**	**70756,016**	**70756,016**	**x**	МБОУ СОШ
				0,00	0,00	0,00	0,00	0,00	МБ	
				258845,17423	74865,735	42467,40723	70756,016	70756,016	КБ	
				0,00	0,00	0,00	0,00	0,00	ФБ	
3.2.1.3.	обеспечение горячим питанием обучающихся, получающих начальное общее образование в муниципальных общеобразовательных организациях	УО, МБОУ СОШ	2020 г.	**33639,200**	**0,00**	**33639,200**	**0,00**	**0,00**	**x**	МБОУ СОШ
				0,00	0,00	0,00	0,00	0,00	МБ	
				0,00	0,00	0,00	0,00	0,00	КБ	
				33639,200	0,00	33639,200	0,00	0,00	ФБ	
…										
3.2.3.	Ежемесячное денежное вознаграждение за классное руководство педагогическим работникам муниципальных общеобразовательных организаций	УО, МБОУ СОШ	2020 г.	**20076,840**	**0,00**	**20076,840**	**0,00**	**0,00**	**x**	МБОУ СОШ
				0,00	0,00	0,00	0,00	0,00	МБ	
				0,00	0,00	0,00	0,00	0,00	КБ	
				20076,840	0,00	20076,840	0,00	0,00	ФБ	
…										
8.1.	**Итого по Программе за 2019-2022 гг.:**	x	x	**7486315,49037**	**1743707,65325**	**2003762,47192**	**2007257,14603**	**1731588,21917**	x	
8.1.1.	**в том числе по источникам:**	x	x	2317542,28552	553629,87863	685783,52669	535673,67103	542455,20917	МБ	
				4742467,36878	1190077,77462	1168474,56611	1194782,01855	1189133,01	КБ	
				426305,83607	0,00	149504,37912	276801,45645	0,00	ФБ	

Приложение 2
к постановлению администрации Артемовского городского округа
от 20.10.2020 №2546-па

ИЗМЕНЕНИЯ В ПЕРЕЧЕНЬ МЕРОПРИЯТИЙ
муниципальной программы «Развитие и модернизация образования Артемовского городского округа на 2019-2022 годы»

СВЕДЕНИЯ О ВЗАИМОСВЯЗИ ЦЕЛЕВЫХ ПОКАЗАТЕЛЕЙ (ИНДИКАТОРОВ) С МЕРОПРИЯТИЯМИ ПРОГРАММЫ И ОЖИДАЕМЫМИ РЕЗУЛЬТАТАМИ ИХ РЕАЛИЗАЦИИ

1	2	3	4	5	6	7	8	9	10
…									
3.	**Задача 3: Оказание качественных образовательных услуг населению в сфере образования и культуры**								
…									
3.2.	Основное мероприятие: Обеспечение населения качественным начальным общим, основным общим, средним общим образованием	x	x	x	x	x	x	x	x
3.2.1.	Оказание услуг (выполнение работ) в рамках муниципального задания, в том числе:								Уровень удовлетворенности населения качеством оказания услуг муниципальными общеобразовательными учреждениями на конец отчетного года
…									
3.2.1.3.	обеспечение горячим питанием обучающихся, получающих начальное общее образование в муниципальных общеобразовательных организациях	выполнение муниципальными учреждениями муниципального задания на предоставление услуги «предоставление горячего питания»	количество учреждений/количество обучающихся, получающих питание	21/ 6085		21/ 6085			
…									
3.2.3.	Ежемесячное денежное вознаграждение за классное руководство педагогическим работникам муниципальных общеобразовательных организаций	денежная выплата педагогическим работникам с целью обеспечения ежемесячным вознаграждением за классное руководство	количество классов	525		525			Уровень удовлетворенности населения качеством оказания услуг муниципальными общеобразовательными учреждениями на конец отчетного года
…									

АДМИНИСТРАЦИЯ АРТЕМОВСКОГО ГОРОДСКОГО ОКРУГА
ПОСТАНОВЛЕНИЕ

20.10.2020 №2541-па

О ВНЕСЕНИИ ИЗМЕНЕНИЙ В ПОСТАНОВЛЕНИЕ АДМИНИСТРАЦИИ АРТЕМОВСКОГО ГОРОДСКОГО ОКРУГА ОТ 21.07.2016 №602-ПА «ОБ УТВЕРЖДЕНИИ ПОЛОЖЕНИЯ О ПОРЯДКЕ ВЗИМАНИЯ, ИСПОЛЬЗОВАНИЯ И РЕГУЛИРОВАНИЯ РОДИТЕЛЬСКОЙ ПЛАТЫ ЗА ПРИСМОТР И УХОД ЗА ДЕТЬМИ В МУНИЦИПАЛЬНЫХ ОБРАЗОВАТЕЛЬНЫХ ОРГАНИЗАЦИЯХ АРТЕМОВСКОГО ГОРОДСКОГО ОКРУГА, ОСУЩЕСТВЛЯЮЩИХ ОБРАЗОВАТЕЛЬНУЮ ДЕЯТЕЛЬНОСТЬ ПО ОБРАЗОВАТЕЛЬНЫМ ПРОГРАММАМ ДОШКОЛЬНОГО ОБРАЗОВАНИЯ» (В РЕД. ОТ 18.12.2019 №2667-ПА)

В соответствии с пунктом 13 части 1 статьи 16 Федерального закона от 06.10.2003 №131-ФЗ «Об общих принципах организации местного самоуправления в Российской Федерации», со статьей 65 Федерального закона от 29.12.2012 №273-ФЗ «Об образовании в Российской Федерации», руководствуясь Уставом Артемовского городского округа Приморского края, администрация Артемовского городского округа

ПОСТАНОВЛЯЕТ:

1. Внести следующие изменения в постановление администрации Артемовского городского округа от 21.07.2016 №602-па «Об утверждении Положения о порядке взимания, использования и регулирования родительской платы за присмотр и уход за детьми в муниципальных образовательных организациях Артемовского городского округа, осуществляющих образовательную деятельность по образовательным программам дошкольного образования» (в ред. от 18.12.2019 №2667-па), дополнив раздел 3 приложения к постановлению пунктом 3.5 следующего содержания:

«3.5. При задолженности по родительской плате за присмотр и уход за детьми в образовательных организациях более чем за один месяц руководитель образовательной организации обязан письменно уведомить родителей (законных представителей) о необходимости в двухнедельный срок погасить задолженность. При непогашении задолженности образовательная организация проводит работу по взысканию задолженности в судебном порядке.

Контроль за своевременным внесением родительской платы за присмотр и уход за детьми в образовательных организациях осуществляет руководитель образовательной организации».

2. Опубликовать настоящее постановление в газете «Выбор» и разместить на официальном сайте Артемовского городского округа.

3. Настоящее постановление вступает в силу со дня официального опубликования.

4. Контроль за исполнением данного постановления возложить на заместителя главы администрации Артемовского городского округа Волкову Н.С.

Глава Артемовского городского округа В.В. Квон

АДМИНИСТРАЦИЯ АРТЕМОВСКОГО ГОРОДСКОГО ОКРУГА
ПОСТАНОВЛЕНИЕ

20.10.2020 №2538-па

О ВНЕСЕНИИ ИЗМЕНЕНИЙ В ПОСТАНОВЛЕНИЕ АДМИНИСТРАЦИИ АРТЕМОВСКОГО ГОРОДСКОГО ОКРУГА ОТ 09.07.2020 №1726-ПА «ОБ УТВЕРЖДЕНИИ АДМИНИСТРАТИВНОГО РЕГЛАМЕНТА ПРЕДОСТАВЛЕНИЯ МУНИЦИПАЛЬНОЙ УСЛУГИ «ПРИНЯТИЕ РЕШЕНИЯ ОБ ИЗМЕНЕНИИ ОДНОГО ВИДА РАЗРЕШЕННОГО ИСПОЛЬЗОВАНИЯ ЗЕМЕЛЬНОГО УЧАСТКА, ГОСУДАРСТВЕННАЯ СОБСТВЕННОСТЬ НА КОТОРЫЙ НЕ РАЗГРАНИЧЕНА, НА ДРУГОЙ ВИД ТАКОГО ИСПОЛЬЗОВАНИЯ»

Руководствуясь Земельным кодексом Российской Федерации, Градостроительным кодексом Российской Федерации, Уставом Артемовского городского округа Приморского края, администрация Артемовского городского округа

ПОСТАНОВЛЯЕТ:

1. Внести изменения в постановление администрации Артемовского городского округа от 09.07.2020 №1726-па «Об утверждении административного регламента предоставления муниципальной услуги «Принятие решения об изменении одного вида разрешенного использования земельного участка, государственная собственность на который не разграничена, на другой вид такого использования»:

в подпункте 1 пункта 2.3, подпункте 2.4.1 и подпункте «а» подпункта 3.2.5 приложения к постановлению вместо «приказ» читать «распоряжение начальника» в соответствующих падежах.

2. Опубликовать настоящее постановление в газете «Выбор» и разместить на официальном сайте Артемовского городского округа.

3. Контроль за исполнением данного постановления возложить на первого заместителя главы администрации Артемовского городского округа Литвинова А.А.

Глава Артемовского городского округа В.В. Квон

ИЗВЕЩЕНИЕ О ПРОВЕДЕНИИ ОТКРЫТОГО КОНКУРСА №259

Администрация Артёмовского городского округа приглашает к участию в открытом конкурсе на право управления многоквартирными домами на территории Артёмовского городского округа юридических лиц и индивидуальных предпринимателей. Конкурс проводится в соответствии с нормами Жилищного кодекса Российской Федерации, постановления Правительства Российской Федерации от 06.02.2006 №75 «О порядке проведения органом местного самоуправления открытого конкурса по отбору управляющей организации для управления многоквартирным домом».

Открытый конкурс проводится на основании: по лотам №1, 2, 5, 7, 8, 10, 11 – в течение года до дня проведения открытого конкурса собственниками помещений в МКД не выбран способ управления этим домом; по лотам №3, 4, 6, 9, 12 – многоквартирные дома, в которых доля муниципального образования в праве общей собственности на общее имущество составляет более чем пятьдесят процентов.

Почтовый адрес, телефон, адрес электронной почты: г. Артём, ул. Фрунзе, 82, тел. 8(42337)3-36-01, факс 8(42337)3-36-01, адрес электронной почты: artem_jilfond@mail.ru

Конкурсная документация размещена на официальном сайте Российской Федерации для размещения информации о проведении торгов www.torgi.gov.ru.

Контактное лицо: контрактный управляющий МКУ УУСМЖФ Федосеева Ирина Николаевна.

Характеристика объекта конкурса:

№ п/п	Адрес многоквартирного дома	Год постройки	Количество этажей	Количество квартир	Общая площадь жилых помещений	Общая площадь нежилых помещений, не входящих в состав общего имущ-ва	Общая площадь помещений общего пользования	Вид благоустройства	Тип постройки	Площадь земельного участка, входящего в состав общего имущ-ва дома
Лот №1										
1.	ул. Астраханская, 42	1956	1	2	54,4			э/энергия, водоснабжение, водоотведение	Шлакозаливные	1232
Лот №2										
1.	ул. Астраханская, 44	1958	1	2	53,7	-	-	э/энергия, водоснабжение, водоотведение	Шлакоблочные	1231

№ п/п	Адрес многоквартирного дома	Год постройки	Количество этажей	Количество квартир	Общая площадь жилых помещений	Общая площадь нежилых помещений, не входящих в состав общего имущ-ва	Общая площадь помещений общего пользования	Вид благоустройства	Тип постройки	Площадь земельного участка, входящего в состав общего имущ-ва дома
	Лот №3									
1.	ул. Валуйская, 7	1960	1	3	70,5	-	-	э/энергия	Кирпичные	1808
	Лот №4									
1.	ул. Виноградная, 7	1971	1	2	95,5	-	-	э/энергия	кирпичные	1839,0
	Лот №5									
1.	ул. Виноградная, 9	1970	1	2	97,2	-	-	э/энергия,	кирпичные	1685,0
Лот №6										
1.	ул. Вокзальная, 51б	1978	1	3	121,6	-	-	э/энергия,	брус	878,0
Лот №7										
1.	ул. Железнодорожная, 12	1974	1	2	118,4	-	-	э/энергия, водоснабжение	кирпичные	1425,0
Лот №8										
1.	ул. Железнодорожная, 24	1947	1	4	108,7	-	-	э/энергия	Брус	2338
	Лот №9									
1.	ул. Пестеля, 30	1957	1	2	80,2	-	-	э/энергия	Шлакоблочные	3129,0
	Лот №10									
1.	ул. Стрельникова, 17	1959	1	2	103,8	-	-	э/энергия, водоснабжение	шлакоблочные	1294,0
	Лот №11									
1.	ул. Стрельникова, 18	1960	1	2	104,8	-	-	э/энергия, водоснабжение	кирпичные	1446,0
	Лот №12									
1.	ул. Стрельникова, 26	1961	1	6	166,3	-	-	э/энергия, водоснабжение	Кирпичные	1440,0

Наименование работ и услуг по содержанию и ремонту объекта конкурса и размер платы за содержание и ремонт жилого помещения, рассчитанный организатором конкурса в зависимости от конструктивных и технических параметров многоквартирного дома, степени износа, этажности, другого электрического, санитарно-технического оборудования, материала стен, кровли, а также от объёма и количества работ и услуг.

№ п/п	Адрес многоквартирного дома	Наименование работ и услуг по содержанию и ремонту жилого помещения	Размер платы за содержание и ремонт жилого помещения, руб./ м2 2020 – 2021 гг.	Размер платы за содержание и ремонт жилого помещения, руб./м2 на 2021 2022 гг.	Размер платы за содержание и ремонт жилого помещения, руб./м2 на 2022 – 2023 гг.
Лот №1					
1.	л. Астраханская, 42	Работы, необходимые для надлежащего содержания оборудования и систем инженерно - технического обеспечения, входящих в состав общего имущества в МКД: систем электрооборудования. Работы и услуги по содержанию иного общего имущества: аварийно – диспетчерская служба.	18,88		
	Лот №2				
1.	л. Астраханская, 44	Работы, необходимые для надлежащего содержания оборудования и систем инженерно - технического обеспечения, входящих в состав общего имущества в МКД: систем электрооборудования. Работы и услуги по содержанию иного общего имущества: аварийно – диспетчерская служба.	19,10		
	Лот №3				
1.	ул. Валуйская, 7	Работы и услуги по содержанию иного общего имущества: аварийно – диспетчерская служба.	2,67		
	Лот №4				
1.	ул. Виноградная, 7	Работы, необходимые для надлежащего содержания несущих конструкций и ненесущих конструкций МКД: крыш. Работы, необходимые для надлежащего содержания оборудования и систем инженерно - технического обеспечения, входящих в состав общего имущества в МКД: систем электрооборудования. Работы и услуги по содержанию иного общего имущества: аварийно – диспетчерская служба.	32,00		
	Лот №5				
1.	ул. Виноградная, 9	Работы, необходимые для надлежащего содержания оборудования и систем инженерно - технического обеспечения, входящих в состав общего имущества в МКД: систем электрооборудования. Работы и услуги по содержанию иного общего имущества: аварийно – диспетчерская служба.	11,74		
	Лот №6				
1.	ул. Вокзальная, 51б	Работы и услуги по содержанию иного общего имущества: аварийно – диспетчерская служба.	2,67		
Лот №7					
1.	ул. Железнодорожная, 12	Работы, необходимые для надлежащего содержания оборудования и систем инженерно - технического обеспечения, входящих в состав общего имущества в МКД: систем электрооборудования. Работы и услуги по содержанию иного общего имущества: аварийно – диспетчерская служба.	10,12		
Лот №8					
1.	ул. Железнодорожная, 24	Работы, необходимые для надлежащего содержания оборудования и систем инженерно - технического обеспечения, входящих в состав общего имущества в МКД: систем электрооборудования. Работы и услуги по содержанию иного общего имущества: аварийно – диспетчерская служба.	10,79		
	Лот №9				
1.	ул. Пестеля, 30	Работы и услуги по содержанию иного общего имущества: аварийно – диспетчерская служба.	2,67		
	Лот №10				
1.	ул. Стрельникова, 17	Работы, необходимые для надлежащего содержания несущих конструкций и ненесущих конструкций МКД: фасад. Работы и услуги по содержанию иного общего имущества: аварийно-диспетчерская служба.	27,90		
	Лот №11				
1.	ул. Стрельникова, 18	Работы, необходимые для надлежащего содержания несущих конструкций и ненесущих конструкций МКД: фасад. Работы и услуги по содержанию иного общего имущества: аварийно-диспетчерская служба.	16,47		
	Лот №12				
1.	ул. Стрельникова, 26	Работы, необходимые для надлежащего содержания несущих конструкций и ненесущих конструкций МКД: крыш. Работы и услуги по содержанию иного общего имущества: аварийно – диспетчерская служба.	20,40		

Примечание: подробную информацию по объёмам и видам ремонтных работ в т.ч. мероприятиям по энергосбережению см. в конкурсной документации.

Размер обеспечения заявки на участие в конкурсе: в качестве обеспечения заявки на участие в конкурсе претендент вносит средства на указанный в конкурсной документации счёт. Размер обеспечения заявки на участие в конкурсе составляет 5 процентов размера платы за содержание и ремонт жилого помещения, умноженного на общую площадь жилых и нежилых помещений (за исключением помещений общего пользования) в многоквартирных домах, объекты конкурса которых объединены в один лот.

Адрес многоквартирного дома, номер лота.	Размер обеспечения исполнения заявки 2020 – 2021 гг. сумма (руб.)	Размер обеспечения исполнения заявки 2021 – 2022 гг. сумма (руб.)	Размер обеспечения исполнения заявки 2022 – 2023 гг. сумма (руб.)
Лот №1	51,35		
Лот №2	51,28		
Лот №3	9,41		
Лот №4	152,80		
Лот №5	57,06		
Лот №6	16,23		
Лот №7	59,91		
Лот №8	58,64		
Лот №9	10,71		
Лот №10	144,80		
Лот №11	86,30		
Лот №12	169,63		

Срок, место и порядок предоставления конкурсной документации: конкурсная документация размещена на официальном сайте Российской Федерации для размещения информации о проведении торгов www.torgi.gov.ru. Конкурсная документация предоставляется организатором конкурса бесплатно со дня размещения на официальном сайте извещения о проведении открытого конкурса любому заинтересованному лицу, на основании его заявления, поданного в письменной форме по адресу: г. Артем, ул. Фрунзе, 82. Конкурсная документация предоставляется в течение 2-х рабочих дней с даты получения организатором конкурса заявления, но не позднее чем за 2 рабочих дня до даты окончания срока подачи заявок на участие в конкурсе.

Место, порядок и срок подачи заявок на участие в конкурсе: для участия в конкурсе заинтересованное лицо подаёт заявку по адресу: г. Артем, ул. Фрунзе, 82, в письменном виде в запечатанном конверте, согласно форме и требованиям, содержащимся в конкурсной документации.

Каждая заявка на участие в конкурсе, поступившая в установленные сроки, регистрируется организатором конкурса. По требованию претендента организатор конкурса выдаёт расписку о получении такой заявки.

Приём заявок на участие в конкурсе начинается со дня размещения на официальном сайте Российской Федерации для размещения информации о проведении торгов извещения о проведении открытого конкурса: «23 » октября 2020 г. Одно лицо вправе подать в отношении одного лота только одну заявку.

Представление заявки на участие в конкурсе является согласием претендента выполнять работы и услуги за плату за содержание и текущий ремонт жилого помещения, размер которой указан в извещении о проведении конкурса, а также предоставлять коммунальные услуги.

Претендент вправе изменить или отозвать заявку на участие в конкурсе в любое время непосредственно до начала процедуры вскрытия конвертов с заявками на участие в конкурсе. Организатор конкурса возвращает внесённые в качестве обеспечения заявки на участие в конкурсе средства претенденту, отозвавшему заявку на участие в конкурсе, в течение 5 рабочих дней с даты получения организатором конкурса уведомления об отзыве заявки.

Приём заявок на участие в конкурсе прекращается в день вскрытия конвертов с конкурсными заявками: 24 ноября 2020 года, 12-00 часов (время местное).

Место, дата и время вскрытия конвертов с заявками на участие в конкурсе: г. Артем, ул. Кирова, 48, каб. 408; 24 ноября 2020 года, 12-00 часов (время местное).

Место, дата и время рассмотрения конкурсной комиссией заявок на участие в конкурсе: г. Артём, ул. Кирова, 48, каб. 408, 25 ноября 2020 года, 12-00 часов (время местное).

Место, дата и время проведения конкурса: г. Артём, ул. Кирова, 48, каб. 408, 26 ноября 2020 года, 12-00 часов (время местное).

Срок, в течение которого победитель конкурса должен подписать проект договора управления многоквартирным домом, составляет 10 рабочих дней с даты утверждения протокола конкурса.

Срок отказа от проведения конкурса: 26 ноября 2020 г.

ГЛАВА АРТЕМОВСКОГО ГОРОДСКОГО ОКРУГА

ПОСТАНОВЛЕНИЕ

26.10.2020 г. Артем № 765-пг

О проведении публичных слушаний по проекту планировки и межевания территории под строительство линейных объектов: Приморский край, Артемовский городской округ, с. Ясное, ул. Зорге-2

В соответствии с Градостроительным кодексом Российской Федерации, Федеральным законом от 06.10.2003 № 131–ФЗ «Об общих принципах организации местного самоуправления в Российской Федерации», Федеральным законом от 13.07.2015 № 212-ФЗ «О свободном порте Владивосток», постановлением Администрации Приморского края от 25.08.2015 № 303-па «Об утверждении Порядка организации и проведения общественных обсуждений или публичных слушаний по вопросам градостроительной деятельности на территориях Владивостокского, Артемовского городских округов, Надеждинского, Шкотовского муниципальных районов Приморского края», решением Думы Артемовского городского округа от 28.04.2011 № 497 «Об утверждении Правил землепользования и застройки Артемовского городского округа» (в ред. распоряжения департамента градостроительства Приморского края от 25.09.2019 № 110), распоряжением главы Артемовского городского округа от 07.08.2017 № 114-рг «О разработке документации по планировке территории: Приморский край, г. Артем, с. Ясное, в районе ул. Зорге-2», руководствуясь Уставом Артемовского городского округа Приморского края,

ПОСТАНОВЛЯЮ:

1. Провести по инициативе главы Артемовского городского округа в установленном порядке публичные слушания по проекту планировки и межевания территории под строительство линейных объектов: Приморский край, Артемовский городской округ, с. Ясное, ул. Зорге-2, 09.11.2020 г. в 15 часов в конференц-зале администрации Артемовского городского округа.

2. Публичные слушания провести в форме собрания.

3. Определить лиц, ответственных за проведение публичных слушаний: назначить председателем собрания (председательствующим) первого заместителя главы администрации Артемовского городского округа Литвинова Алексея Александровича,

секретарем собрания – ведущего специалиста 3-го разряда управления архитектуры и градостроительства администрации Артемовского городского округа Авраменко Ольгу Юрьевну.

4. Управлению информации администрации Артемовского городского округа (и.о. начальника Рабинович) в установленные сроки опубликовать данное постановление и проект планировки и межевания территории под строительство линейных объектов: Приморский край, Артемовский городской округ, с. Ясное, ул. Зорге-2 с указанием формы, времени и места проведения публичных слушаний в газете «Выбор» и разместить на официальном сайте Артемовского городского округа.

5. Управлению архитектуры и градостроительства администрации Артемовского городского округа (Моисеева) организовать выставку-экспликацию проекта планировки и межевания территории под строительство линейных объектов: Приморский край, Артемовский городской округ, с. Ясное, ул. Зорге-2, в конференц-зале администрации Артемовского городского округа по адресу: г. Артем, ул. Кирова, 48.

6. Установить, что регистрация заинтересованных лиц, желающих принять участие в публичных слушаниях в форме собрания в администрации Артемовского городского округа, осуществляется 09.11.2020 г. с 14 до 15 часов в кабинете № 504 (г. Артем, ул. Кирова, 48).

7. Управлению информации администрации Артемовского городского округа (и.о. начальника Рабинович) опубликовать в газете «Выбор» и разместить на официальном сайте Артемовского городского округа результаты проведения публичных слушаний в установленные сроки.

8. Контроль за исполнением данного постановления возложить на первого заместителя главы администрации Артемовского городского округа Литвинова А.А.

Глава Артемовского городского округа В.В. Квон

ИП Разоренова А.В.
Кадастровый инженер

ДОКУМЕНТАЦИЯ ПО ПЛАНИРОВКЕ ТЕРРИТОРИИ ЗЕМЕЛЬНЫХ УЧАСТКОВ ПОД СТРОИТЕЛЬСТВО ЛИНЕЙНЫХ ОБЪЕКТОВ: ПРИМОРСКИЙ КРАЙ, АРТЕМОВСКИЙ ГОРОДСКОЙ ОКРУГ, С. ЯСНОЕ, УЛ. ЗОРГЕ-2

Проект планировки. Основная (утверждаемая) часть.

20-1114/ППТ-1

ТОМ 1

Положение о размещении линейных объектов

Артем
2020 г

Взам. инв. № | Подпись и дата | Инв. № подл.

Изм.	Кол.уч.	Лист	Nдок.	Подпись	Дата	20-1114/ППТ-1	Лист 1

ИП Разоренова А.В.
Кадастровый инженер

ДОКУМЕНТАЦИЯ ПО ПЛАНИРОВКЕ ТЕРРИТОРИИ ЗЕМЕЛЬНЫХ УЧАСТКОВ ПОД СТРОИТЕЛЬСТВО ЛИНЕЙНЫХ ОБЪЕКТОВ: ПРИМОРСКИЙ КРАЙ, АРТЕМОВСКИЙ ГОРОДСКОЙ ОКРУГ, С. ЯСНОЕ, УЛ. ЗОРГЕ-2

Проект планировки. Основная (утверждаемая) часть.

20-1114/ППТ-1

ТОМ 1

Положение о размещении линейных объектов

Заказчик: Администрация Артемовского городского округа
Исполнитель: ИП Разоренова А. В.

Исполнитель Разоренова А. В.

Артем
2020 г

Взам. инв. № | Подпись и дата | Инв. № подл.

Изм.	Кол.уч.	Лист	Nдок.	Подпись	Дата	20-1114/ППТ-1	Лист 2

Содержание

Содержание ... 3
Введение ... 4
1. Положение о размещении линейных объектов. ... 6
1.1. Наименование, основные характеристики и назначение планируемых для размещения линейных объектов. ... 6
1.2. Перечень субъектов Российской Федерации, перечень муниципальных районов, городских округов в составе субъектов Российской Федерации, перечень поселений, населенных пунктов, внутригородских территорий городов федерального значения, на территориях которых устанавливаются зоны планируемого размещения линейных объектов ... 7
1.3. Перечень координат характерных точек границ зон планируемого размещения линейных объектов ... 7
1.4. Предельные параметры разрешенного строительства, реконструкции объектов капитального строительства, входящих в состав линейных объектов, в границах зон их планируемого размещения ... 9
1.4.1. Информация о предельном количестве этажей и (или) предельной высоте зданий, строений, сооружений в границах каждой зоны планируемого размещения объектов капитального строительства, входящих в состав линейных объектов ... 10
1.4.2. Информация о максимальном проценте застройки, определяемом как отношение суммарной площади каждой зоны планируемого размещения объектов капитального строительства, входящих в состав линейных объектов, которая может быть застроена, ко всей площади такой зоны ... 10
1.4.3. Информация о минимальных отступах от границ земельного участка в целях определения мест допустимого размещения зданий, строений, сооружений, за пределами которых запрещено строительство зданий, строений, сооружений в границах каждой зоны планируемого размещения объектов капитального строительства, входящих в состав линейных объектов ... 10
1.4.4. Информация о требованиях к архитектурным решениям зданий, строений, сооружений в границах каждой зоны планируемого размещения объектов капитального строительства, входящих в состав линейных объектов, расположенной в границах территории исторического поселения федерального или регионального значения ... 11
1.5. Красные линии ... 11
1.6. Информация о необходимости осуществления мероприятий по защите сохраняемых объектов капитального строительства существующих и строящихся на момент подготовки проекта планировки территории, а также объектов капитального строительства, планируемых к строительству в соответствии с ранее утвержденной документацией по планировке территории, от возможного негативного воздействия в связи с размещением линейных объектов ... 13
1.7. Информация о необходимости осуществления мероприятия по сохранению объектов культурного наследия от возможного негативного воздействия в связи с размещением линейных объектов ... 13
1.8. Информация о необходимости осуществления мероприятий по охране окружающей среды ... 14
1.9. Информация о необходимости осуществления мероприятий по защите территории от чрезвычайных ситуаций природного и техногенного характера, в том числе по обеспечению пожарной безопасности и гражданской обороне ... 14
1.9.1. Мероприятия по гражданской обороне ... 14
1.9.2. Описание системы обеспечения пожарной безопасности линейного объекта и обеспечивающих его функционирование зданий, строений и сооружений, проектируемых в составе линейного объекта ... 15
1.9.3. Меры по защите территории от воздействия чрезвычайных ситуаций природного и техногенного характера ... 16

Взам. инв. № | Подпись и дата | Инв. № подл.

Изм.	Кол.уч.	Лист	Nдок.	Подпись	Дата	20-1114/ППТ-1	Лист 3

Введение

Документация по планировке территории земельных участков под строительство линейных объектов: Приморский край, Артемовский городской округ, с. Ясное, ул. Зорге-2 разработана Индивидуальным предпринимателем Разореновой Аленой Викторовной (далее ИП Разоренова А.В.) на основании следующих документов:

- Распоряжение главы Артемовского городского округа от 07.08.2017 № 114-рг «О разработке документации по планировке территории: Приморский край, г. Артем, с. Ясное. в районе ул. Зорге-2»;
- Технического задания на Разработку документации по планировке территории земельных участков под строительство линейных объектов: Приморский край, г. Артем, с. Ясное. в районе ул. Зорге-2»;
- Письмо АО «ДРСК» «Приморские электрические сети» №01-122-12-2603 от 11.09.2020 г.;
- Письмо КГУП «Приморский водоканал» ПП «Артемводоканал» №943/20 от 10.09.2020 г.;
- Градостроительный кодекс Российской Федерации;
- Земельный кодекс Российской Федерации;
- Водный кодекс Российской Федерации;
- Лесной кодекс Российской Федерации;
- Федеральный закон от 06.10.2003 года № 131-ФЗ «Об общих принципах организации местного самоуправления в Российской Федерации»;
- Федеральный закон от 13.07.2015 года N 212-ФЗ «О свободном порте Владивосток»;
- Закон Приморского края от 29.06.2009 года № 446-КЗ «О градостроительной деятельности на территории Приморского края»;
- Постановление администрации Приморского края от 25.08.2015 года № 303-па «Об утверждении Порядка организации и проведения общественный обсуждений или публичных слушаний по вопросам градостроительной деятельности на территориях Владивостокского, Артемовского городских округов, Надеждинского, Шкотовского муниципальных районов Приморского края»;
- Постановление администрации Приморского края от 29.02.2016 года № 78-па «Об утверждении порядка подготовки, утверждения документации по планировке территорий Владивостокского, Артемовского городских округов и поселений Надеждинского, Шкотовского муниципальных районов, внесения изменений в такую документацию, отмены такой документации или ее отдельных частей, признания отдельных частей такой документации не подлежащими применению»;
- Постановление Правительства РФ от 12.05.2017 № 564 «Об утверждении Положения о составе и содержании проектов планировки территории, предусматривающих размещение одного или нескольких линейных объектов»;
- Постановление Правительства РФ от 31.12.2015 № 1532 «Об утверждении правил предоставления документов, направляемых или предоставляемых в соответствии с частями 1, 3 - 13, 15 статьи 32 федерального закона «О государственной регистрации недвижимости» в федеральный орган исполнительной власти (его территориальные органы), уполномоченный Правительством Российской Федерации на осуществление государственного кадастрового учета, государственной регистрации прав, ведение единого государственного реестра недвижимости и предоставление сведений, содержащихся в едином государственном реестре недвижимости»;
- Генеральный план Артемовского городского округа, с изменениями утвержденными постановлением Администрации Приморского края от 07.07.2017 № 277-па «О внесении изменений в генеральный план Артемовского городского округа Приморского края» (в ред. от 27.01.2020 № 47-пп), размещенный на официальном сайте Артемовского городского округа (artemokrug.ru);

Взам. инв. № | Подпись и дата | Инв. № подл.

Изм.	Кол.уч.	Лист	Nдок.	Подпись	Дата	20-1114/ППТ-1	Лист 4

- Распоряжение департамента градостроительства Приморского края от 25.09.2019 N 110 "О внесении изменений в правила землепользования и застройки Артемовского городского округа Приморского края", размещенные на официальном сайте Артемовского городского округа (artemokrug.ru);
- Распоряжение администрации Артемовского городского округа от 26.02.2018 № 121 - ра «О включении мероприятий по обеспечению пожарной безопасности в планы, схемы и программы развития территории Артемовского городского округа».

Взам. инв. № | Подпись и дата | Инв. № подл.

Изм.	Кол.уч.	Лист	Nдок.	Подпись	Дата	20-1114/ППТ-1	Лист 5

1. Положение о размещении линейных объектов.

1.1. Наименование, основные характеристики и назначение планируемых для размещения линейных объектов.

Размещение объектов федерального значения на территории не предусмотрено. Размещение объектов регионального значения на территории не предусмотрено. Проектом планировки предусмотрено размещение линейных объектов местного значения.

Согласно Распоряжению главы Артемовского городского округа от от 07.08.2017 № 114-рг «О разработке документации по планировке территории: Приморский край, г. Артем, с. Ясное. в районе ул. Зорге-2» и прилагающемуся к нему техническому заданию, проектом планировки предусматривается размещение следующих объектов:

- скважины;
- линии электроснабжения;
- индивидуальные накопители (септики), основные характеристики сетей указаны в табл. 1.

Также проектом планировки предусмотренно обеспечение доступа к земельным участкам посредством формирования подъездных автомобильных дорог/проездов.

Таблица 1. - Основные характеристики линейных объектов.

Показатель	Значение	Назначение
Водоснабжение (Скважины)		
Индивидуальная скважина на каждом земельном участке	Определяется при проведении работ по бурению	Водоснабжение
Диаметр трубы		
Глубина		
Типа размещения	Подземный	
Водоотведение		
Система водоотведения	Индивидуальные накопители (септики)	
Объем одного септика	Не более 10 $м^3$	
Типа размещения сети	Подземный	
Глубина залегания	Не менее 3 м	
Линии элетроснабжения		
Вид сети	ЛЭП	Электроснабжение*
Напряжение	6 кВ и 0,4 кВ	
Точка присоединения	ЛЭП 6 кВ фид. 6 кВ №7	
Источник питания	ПС 35/6 кВ «Касатка»	
ОКС, водящие в состав линейного объекта	ТП 6/0,4 кВ	
Протяженность Площадь	ЛЭП 0,4 кВ – 911 м ЛЭП 6 кВ – 78 м ТП 6/0,4 кВ – 12 кв.м	
Тип ЛЭП	Воздушные линии электропередач	
Кол-во опор	ЛЭП 0,4 кВ – 18 шт. ЛЭП 6 кВ – 2 шт.	

**Определение материала для строительства линейных объектов выполняется специализированной организацией при разработке проектной документации на строительство планируемых объектов.*

Взам. инв. № | Подпись и дата | Инв. № подл.

Изм.	Кол.уч.	Лист	Nдок.	Подпись	Дата	20-1114/ППТ-1	Лист 6

1.2. Перечень субъектов Российской Федерации, перечень муниципальных районов, городских округов в составе субъектов Российской Федерации, перечень поселений, населенных пунктов, внутригородских территорий городов федерального значения, на территориях которых устанавливаются зоны планируемого размещения линейных объектов

Планируемые к размещению линейные объекты расположены на территории Приморского края Артемовского городского округа в городе Артем в с. Ясное.

1.3. Перечень координат характерных точек границ зон планируемого размещения линейных объектов

На данном этапе планирования территории выбор прохождения трасс линейных объектов, планируемых в рамках инженерного обеспечения территории осуществлялся в соответствии с:

- Правилами устройств электроустановок (ПУЭ),
- СП 32.13330.2012 Канализация. Наружные сети и сооружения. Актуализированная редакция СНиП 2.04.03-85,
- СП 31.13330.2012 Водоснабжение. Наружные сети и сооружения. Актуализированная редакция СНиП 2.04.02-84, с учетом сложившихся рельефных условий. По территории предполагаемого метаположения трасс линейных объектов было проведено натурное обследование, по результатам которого было уточнено место прохождения линий. С учётом этого был выбран следующий вариант прохождения трасс*:

1. Водоснабжение – в связи с отсутствием централизованной системы водоснабжения, проектом планировки предусмотрено размещение индивидуальных скважин. В границах каждого земельного участка устанавливается скважина питьевого назначения, глубина скважины определяется при проведении работ по бурению скважины;
2. Для водоотведения (канализации) – в связи с отсутствием централизованной системы канализации, проектом планировки предусмотрено размещение индивидуальных накопителей (септиков). В границах каждого земельного участка предусмотрено размещение одного септика объемом не более 10 $м^3$;
3. Для электрических сетей – от существующей ЛЭП 6 кВ Ф. 6 кВ №7 ПС 35/7 кВ «Касатка» до планируемой ТП 6/0,4 кВ и от ТП 6/0,4 кВ проходит ЛЭП 0,4 кВ по планируемой территории (28 земельных участка)**

ВАЖНО!

****Выбор прохождения трасс линейных объектов, планируемых в рамках инженерного обеспечения территории выполнен ориентировочно и возможно изменение проождения трасс на стадии разработки проектной документации по строительству линейных объектов.***

*****Сведения о сечении проводов ЛЭП 6/0,4 кВ, мощность силового трансформатора, количество вводов 6/0,4 кВ, номиналы аппаратов защиты, номиналы измерительных трансформаторов тока и трансформаторов напряжения определяется проектной документации по строительству ЛЭП 6/0,4 кВ.***

Перечень координат характерных точек границ зон планируемого размещения линейных объектов приведен в таблице 2.

Перечень координат характерных точек границ зон планируемого размещения линейных объектов, подлежащих переносу (переустройству) из зон планируемого размещения линейных объектов, а также чертеж границ зон планируемого размещения линейных объектов, подлежащих переносу (переустройству) из зон планируемого размещения линейных объектов не подготавливались в связи с отсутствием таких объектов.

Таблица 2. - Перечень координат характерных точек границ зон планируемого размещения линейных объектов инженерной и транспортной инфраструктуры.

Номера точек контура	Координаты, м	
	X	Y
1	2	3
17	398274.35	1417716.96
18	398288.80	1417718.59
19	398287.91	1417726.50
20	398284.19	1417760.13
21	398282.85	1417772.26
22	398279.11	1417806.06
23	398275.35	1417839.86
24	398269.63	1417891.55
25	398266.54	1417919.38
26	398220.65	1417918.91
27	398183.54	1417907.70
28	398096.69	1417898.03
29	398080.84	1417895.77
30	398082.44	1417881.40
31	398101.77	1417708.05
32	398103.61	1417691.51
33	398120.37	1417541.08
34	398115.80	1417509.80
35	398131.94	1417509.51
36	398136.49	1417540.78
37	398133.17	1417570.60
38	398129.85	1417600.42
39	398126.53	1417630.24
40	398123.21	1417660.06
41	398119.89	1417689.88
42	398165.61	1417694.97
43	398211.34	1417700.07
44	398214.66	1417670.24
45	398217.98	1417640.42
46	398221.30	1417610.60
47	398224.62	1417580.78
48	398227.94	1417550.96
49	398229.72	1417535.07
50	398233.04	1417505.00
51	398220.15	1417502.93
52	398219.97	1417495.85
53	398234.57	1417491.51
54	398236.94	1417469.62
55	398241.26	1417431.40
56	398242.04	1417423.46
57	398256.08	1417433.03
58	398250.99	1417479.00
59	398247.28	1417512.60

60	398243.53	1417546.40
61	398242.22	1417558.33
62	398238.46	1417592.62
63	398234.07	1417631.98
64	398229.64	1417671.74
65	398225.99	1417705.11
66	398224.37	1417719.42
67	398221.04	1417749.24
68	398217.72	1417779.06
69	398214.40	1417808.89
70	398211.08	1417838.71
71	398207.76	1417868.53
72	398204.44	1417898.35
73	398250.16	1417903.44
74	398253.49	1417873.62
75	398256.81	1417843.80
76	398260.13	1417813.98
77	398263.45	1417784.16
78	398263.91	1417777.27
79	398267.89	1417777.69
Внутренний контур		
1	398209.68	1417714.98
2	398206.36	1417744.80
3	398203.04	1417774.62
4	398199.71	1417804.44
5	398196.39	1417834.26
6	398193.07	1417864.08
7	398189.75	1417893.90
8	398144.03	1417888.81
9	398098.30	1417883.72
10	398101.62	1417853.89
11	398104.94	1417824.07
12	398108.26	1417794.25
13	398111.59	1417764.43
14	398114.91	1417734.61
15	398118.23	1417704.79
16	398163.95	1417709.88
1	398209.68	1417714.98

1.4. Предельные параметры разрешенного строительства, реконструкции объектов капитального строительства, входящих в состав линейных объектов, в границах зон их планируемого размещения

Размещение наземных объектов капитального строительства, входящих в состав линейных объектов в границах зоны планируемого размещения объектов *водоснабжения не предусмотрено*.

Размещение наземных объектов капитального строительства, входящих в состав линейных объектов в границах зон планируемого размещения объектов *водоотведения не предусмотрено*.

В границах зон планируемого размещения объектов *электроснабжения предусмотрено размещение трансформаторной подстанции ТП 6/0,4 кВ*.

1.4.1. Информация о предельном количестве этажей и (или) предельной высоте зданий, строений, сооружений в границах каждой зоны планируемого размещения объектов капитального строительства, входящих в состав линейных объектов

Размещение наземных объектов капитального строительства, входящих в состав линейных объектов, в отношении которых требуется установление предельного количества этажей и высоты зданий, строений, сооружений, в границах зоны планируемого размещения объектов *водоснабжения не предусмотрено*.

Размещение наземных объектов капитального строительства, входящих в состав линейных объектов, в отношении которых требуется установление предельного количества этажей и высоты зданий, строений, сооружений, в границах зон планируемого размещения объектов *водоотведения не предусмотрено*.

В границах зон планируемого размещения объектов *электроснабжения предусмотрено размещение трансформаторной подстанции ТП 6/0,4 кВ*. Согласно градостроительных регламентов, установленных правилами землепользования и застройки трансформаторная подстанция относится к ОКС коммунального обслуживания. Данная подстанция находиться в пределах территориальной зоны Ж1 (зона застройки индивидуальными жилыми домами). В соответствии с параметрами разрешенного использования зоны Ж1, *предельное количество этажей – до 1 надземного этажа*.

1.4.2. Информация о максимальном проценте застройки, определяемом как отношение суммарной площади каждой зоны планируемого размещения объектов капитального строительства, входящих в состав линейных объектов, которая может быть застроена, ко всей площади такой зоны

Размещение наземных объектов капитального строительства, входящих в состав линейных объектов, в отношении которых требуется установление максимального процента застройки, в границах зоны планируемого размещения объектов *водоснабжения не предусмотрено.*

Размещение наземных объектов капитального строительства, входящих в состав линейных объектов, в отношении которых требуется установление максимального процента застройки, в границах зоны планируемого размещения объектов *водоотведения не предусмотрено.*

В границах зон планируемого размещения объектов *электроснабжения предусмотрено размещение трансформаторной подстанции ТП 6/0,4 кВ*. Согласно градостроительных регламентов, установленных правилами землепользования и застройки трансформаторная подстанция относится к ОКС коммунального обслуживания. Данная подстанция находиться в пределах территориальной зоны Ж1 (зона застройки индивидуальными жилыми домами). В соответствии с параметрами разрешенного использования зоны Ж1, *максимальный процент застройки в границах земельного участка, сформированного под подстанцией – 90%.*

1.4.3. Информация о минимальных отступах от границ земельного участка в целях определения мест допустимого размещения зданий, строений, сооружений, за пределами которых запрещено строительство зданий, строений, сооружений в границах каждой зоны планируемого размещения объектов капитального строительства, входящих в состав линейных объектов

Минимальные отступы от границ земельного участка в целях определения мест допустимого размещения зданий строений, сооружений, за пределами которых запрещено строительство зданий строений, сооружений в границах зоны планируемых к размещению объектов водоотведения, водоснабжения и электроснабжения совпадает с границей охранных зон объектов водоотведения, водоснабжения и электроснабжения определенных в соответствии с техническими регламентами.

1.4.4. Информация о требованиях к архитектурным решениям зданий, строений, сооружений в границах каждой зоны планируемого размещения объектов капитального строительства, входящих в состав линейных объектов, расположенной в границах территории исторического поселения федерального или регионального значения

Артемовский городской округ, в границах которого планируется размещение объектов водоснабжения, водоотведения и электроснабжения, к территории исторического поселения федерального значения, регионального значения не относится.

1.5. Красные линии

Красные линии - границы, отделяющие территории кварталов, микрорайонов и других элементов планировочной структуры от улиц, проездов и площадей в городских и сельских поселениях. Красные линии улиц и проездов разрабатываются и утверждаются на территории городов и других поселений Российской Федерации (РДС 30-201-98).

Согласно данным портала ИСОГД на территории администрации Артемовского городского округа красные линии автомобильных дорог местного значения и инженерных коммуникаций генеральным планом Артемовского городского округа не устанавливались.

В процессе разработки документации по планировке территории земельных участков под строительство линейных объектов: Приморский край, г. Артем, с. Ясное. в районе ул. Зорге-2», в соответствии с пунктами 1.2 и 1.3 742-пр приказа «О порядке установления и отображения красных линий, обозначающих границы территорий, занятых линейными объектами и (или) предназначенных для размещения линейных объектов» принятого 25.04.2017 г., устанавливаются красные линии автомобильных дорог и инженерных коммуникаций по полосе отвода, которая совпадает с границами зоны планируемого размещения линейных объектов. Координаты характерных точек углов поворота границ красных линий приведены в таблице 3.

Таблица 3. - Перечень координат характерных точек границ красных линий.

Номера точек контура	Координаты, м	
	X	Y
1	2	3
17	398274.35	1417716.96
18	398288.80	1417718.59
19	398287.91	1417726.50
20	398284.19	1417760.13
21	398282.85	1417772.26
22	398279.11	1417806.06
23	398275.35	1417839.86
24	398269.63	1417891.55
25	398266.54	1417919.38
26	398220.65	1417918.91

27	398183.54	1417907.70
28	398096.69	1417898.03
29	398080.84	1417895.77
30	398082.44	1417881.40
31	398101.77	1417708.05
32	398103.61	1417691.51
33	398120.37	1417541.08
34	398115.80	1417509.80
35	398131.94	1417509.51
36	398136.49	1417540.78
37	398133.17	1417570.60
38	398129.85	1417600.42
39	398126.53	1417630.24
40	398123.21	1417660.06
41	398119.89	1417689.88
42	398165.61	1417694.97
43	398211.34	1417700.07
44	398214.66	1417670.24
45	398217.98	1417640.42
46	398221.30	1417610.60
47	398224.62	1417580.78
48	398227.94	1417550.96
49	398229.72	1417535.07
50	398233.04	1417505.00
51	398220.15	1417502.93
52	398219.97	1417495.85
53	398234.57	1417491.51
54	398236.94	1417469.62
55	398241.26	1417431.40
56	398242.04	1417423.46
57	398256.08	1417433.03
58	398250.99	1417479.00
59	398247.28	1417512.60
60	398243.53	1417546.40
61	398242.22	1417558.33
62	398238.46	1417592.62
63	398234.07	1417631.98
64	398229.64	1417671.74
65	398225.99	1417705.11
66	398224.37	1417719.42
67	398221.04	1417749.24
68	398217.72	1417779.06
69	398214.40	1417808.89
70	398211.08	1417838.71
71	398207.76	1417868.53
72	398204.44	1417898.35
73	398250.16	1417903.44
74	398253.49	1417873.62
75	398256.81	1417843.80

76	398260.13	1417813.98
77	398263.45	1417784.16
78	398263.91	1417777.27
79	398267.89	1417777.69
1	398209.68	1417714.98
2	398206.36	1417744.80
3	398203.04	1417774.62
4	398199.71	1417804.44
5	398196.39	1417834.26
6	398193.07	1417864.08
7	398189.75	1417893.90
8	398144.03	1417888.81
9	398098.30	1417883.72
10	398101.62	1417853.89
11	398104.94	1417824.07
12	398108.26	1417794.25
13	398111.59	1417764.43
14	398114.91	1417734.61
15	398118.23	1417704.79
16	398163.95	1417709.88
1	398209.68	1417714.98

1.6. Информация о необходимости осуществления мероприятий по защите сохраняемых объектов капитального строительства существующих и строящихся на момент подготовки проекта планировки территории, а также объектов капитального строительства, планируемых к строительству в соответствии с ранее утвержденной документацией по планировке территории, от возможного негативного воздействия в связи с размещением линейных объектов

В границах зон планируемого размещения линейных объектов, объектов капитального строительства существующих и строящихся на момент подготовки проекта планировки территории, а также объектов капитального строительства, планируемых к строительству в соответствии с ранее утвержденной документацией по планировке территории **нет**.

1.7. Информация о необходимости осуществления мероприятия по сохранению объектов культурного наследия от возможного негативного воздействия в связи с размещением линейных объектов

Согласно данным портала ИСОГД, а также информации отображенной в генеральном плане Артемовского городского округа, в границах зон размещения линейных объектов объекты культурного наследия и археологических памятников значения нет.

На основании вышеуказанного необходимости в осуществлении мероприятий по сохранению объектов культурного наследия нет.

1.8. Информация о необходимости осуществления мероприятий по охране окружающей среды

Все работы по строительству и дальнейшему обслуживанию линейных объектов должны выполнятся специализированной организацией с учетом требований заинтересованных сторон, согласовавших строительство данных объектов.

Мероприятия по сохранению окружающей природной среды обеспечиваются выполнением требований СНиП.

Выполнение строительных работ, с учетом перечисленных ниже мероприятий, не вызовет изменений в природе и не приведет к опасным воздействиям на нее.

При строительстве предусматриваются щадящие по отношению к природе технологии:

-проезд строительной техники осуществляется только по автодорогам;

-технология выполнения строительных работ не требует одновременной работы большого количества строительных механизмов и транспортных средств, поэтому их суммарный выброс вредных веществ в атмосферу не требует никаких специальных мероприятий для снижения концентрации вредных примесей в воздухе в районе строительства;

-автотранспорт, задействованный для строительства, должен ежегодно проходить техосмотр в органах ГИБДД и поэтому должен соответствовать всем необходимым нормам, в том числе и на содержание серы, свинца и двуокиси углерода в выхлопных газах. Воздействие на атмосферный воздух в процессе строительства будет носить кратковременный характер, источник загрязнения - строительная техника;

-заправка автотранспорта, строительных машин и механизмов производится на ближайшей автозаправочной станции (АЗС) с соблюдением всех мер предосторожности против растекания ГСМ по земле и с соблюдением правил пожарной безопасности при работе с горюче-смазочными материалами;

-за весь период строительства никаких вредных или токсичных сбросов не предусматривается;

-при строительстве линейными инженерно-техническими работниками, непосредственно руководящими строительством, должна проводиться разъяснительная работа среди строителей по сохранению природных ресурсов и соблюдению правил противопожарной безопасности;

-после завершения строительства территория, где производились работы, должна быть очищена от строительного мусора и приведена в состояние пригодное для дальнейшего использования - т. е. выполнена рекультивация.

Строительный мусор подлежит утилизации. Проведение всех работ по рекультивации земли осуществляется в соответствии с требованиями СНиП III - 10 - 75* в течении одного календарного месяца после сдачи объекта в эксплуатацию.

1.9. Информация о необходимости осуществления мероприятий по защите территории от чрезвычайных ситуаций природного и техногенного характера, в том числе по обеспечению пожарной безопасности и гражданской обороне

1.9.1. Мероприятия по гражданской обороне

Руководствуясь совместным приказом МЧС РФ, Министерства информационных технологий и связи РФ и Министерства культуры и массовых коммуникаций РФ от 25.07.2006 № 422/90/379 доведение сигналов ГО до обслуживающего персонала и лиц, оказавшихся на объекте строительства, осуществляется через региональную систему оповещения Приморского края (с использованием уличных сирен и громкоговорителей), а также производственные каналы связи обслуживающей организации (сотовая телефонная и радиосвязь).

Передача сигналов (распоряжений) и информации оповещения может осуществляться как в автоматизированном, так и неавтоматизированном режиме (основной режим автоматизированный). Запасным вариантом оповещения может являться непосредственное оповещение с использованием посыльного, а также применение систем связи ближайших организаций.

При помощи перечисленных средств связи и оповещения на объекте строительства возможно:

- получение сигналов ГО из Главного управления МЧС России по Приморскому краю;
- доведение речевой информации до персонала, обслуживающего объект.

1.9.2. Описание системы обеспечения пожарной безопасности линейного объекта и обеспечивающих его функционирование зданий, строений и сооружений, проектируемых в составе линейного объекта

Из природных стихийных бедствий наиболее вероятными являются сильные дожди, сильные ветра, пожары, град, метели, грозы.

Наиболее опасным стихийным бедствием природного или антропогенного характера являются пожары. Быстрое распространение пожара при сильном ветре и сильное задымление создают угрозу как объектам транспортной инфраструктуры, так и экологической безопасности населения.

Проектом предусматривается система пожарной безопасности, направленная на предотвращение воздействия на людей опасных факторов пожара, в том числе их вторичных проявлений.

Требуемый уровень обеспечения пожарной безопасности людей с помощью указанной системы обеспечения выполнением требований нормативных документов по пожарной безопасности.

Система обеспечения пожарной безопасности проектируемого объекта содержит комплекс мероприятий, исключающих возможность превышения значений допустимого пожарного риска, и направленных на предотвращение опасности причинения вреда третьим лицам в результате пожара.

В соответствии с требованиями ГОСТ 12.1.004-91* «Пожарная безопасность. Общие требования», в основу обеспечения пожарной безопасности, заложен системный комплекс организационных мероприятий и технических средств, направленных на предотвращение пожара, воздействия на людей опасных факторов пожара и ограничение ущерба от него, обеспечивающий:

-предотвращение пожара;
-ограничение распространение пожара;
-безопасную эвакуацию людей;
-противопожарную защиту техническими средствами пожарной безопасности;
-организационно-технические мероприятия по предотвращению пожара в процессе эксплуатации газопровода.

Система предотвращения пожара обеспечивается:
-применением пожаробезопасных строительных материалов;
-применением безопасного в пожарном отношении инженерно-технического оборудования, прошедшего соответствующие испытания и сертификацию;
-привлечением организаций, имеющих соответствующие лицензии, для осуществления проектирования, монтажа, наладки, эксплуатации и технического обслуживания инженерных коммуникаций;
-выполнением комплекса организационно-технических мероприятий по предотвращению пожара в процессе эксплуатации объекта.

Система противопожарной защиты планируемых линейных объектов обеспечивается комплексом технических и конструктивных решений.

Системой противопожарной защиты предусматривается обеспечение безопасности обслуживающего персонала, повышение эффективности действий пожарных подразделений по проведению спасательных операций и тушению пожара, ограничение материальных потерь от возможного пожара.

Определяются необходимые системы и технические решения обеспечения пожарной безопасности планируемых линейных объектов, включая алгоритм их работы, автоматизации и блокировки, а также обеспечение автономной работы каждой системы в случае повреждения сблокированных систем или оборудования.

Приоритетным при разработки противопожарных мероприятий для планируемых линейных объектов считается снижение вероятности возникновения пожара и обеспечение безопасной эвакуации людей в случае его возникновения.

1.9.3. Меры по защите территории от воздействия чрезвычайных ситуаций природного и техногенного характера

Чрезвычайная ситуация (ЧС) - обстановка на определенной территории, сложившаяся в результате аварии, опасного природного явления, катастрофы, стихийного или иного бедствия, которая может повлечь или повлекла за собой человеческие жертвы, ущерб здоровью людей или окружающей природной среде, значительные материальные потери и нарушение условий жизнедеятельности людей. Катастрофа - событие с трагическими последствиями, крупная авария с гибелью людей. Авария - повреждение станка, системы энергоснабжения, оборудования, транспортного средства, здания, которое может сопровождаться взрывами, пожарами, выбросом или разливом АХОВ и РВ, не повлекшее за собой значительного материального ущерба и серьезных человеческих жертв. Характер источника ЧС - природный, техногенный, биолого-социальный, военный. Зона чрезвычайной ситуации - территория или акватория, на которой в результате возникновения источника чрезвычайной ситуации или распространения его последствий из других районов возникла чрезвычайная ситуация.

Классификация чрезвычайных ситуаций.

1. ЧС природного характера делятся на: геологические (землетрясение, извержение вулкана, оползни, селе, снежные лавины); метеорологические (ураганы, бури, смерчи); гидрологические (наводнения, заторы, зажоры, цунами); природные пожары (лесные, торфяные, степные); массовые заболевания (эпидемии, эпизоотии, эпифитотии).

2. ЧС техногенного характера - это аварии разных типов: на химически опасных объектах; на радиационно-опасных объектах; на пожаро- и взрывоопасных объектах; на гидродинамических объектах; на транспорте; в коммунально-энергетических сетях. Следствием ЧС экологического характера являются различные изменения состояния суши (деградация почв, эрозия, опустынивание); свойств воздушной среды (климат, недостаток кислорода, вредные вещества, кислотные дожди, шумы, разрушение озонового слоя); состояния гидросферы (истощение и загрязнение водной среды); состояния биосферы.

Из современных природных опасных процессов в пределах исследуемой территории следует считать морозное пучение грунтов, развитое в зоне сезонного промерзания и сейсмичность участка работ.

По относительной деформации пучения, согласно ГОСТ 25100 – 2011 (табл. Б.27), грунты ИГЭ 2, – слабопучинистые, ИГЭ 3 - сильнопучинистые.

Степень морозного пучения может меняться в зависимости от изменения условий обводненности грунтов и техногенного вмешательства.

К опасным процессам эндогенного характера относятся землетрясения любого генезиса.

В соответствии с СП 14.13330.2014 расчётная сейсмическая интенсивность участка строительства, в баллах шкалы MSK–64 на основе комплекта карт общего сейсмического

районирования территории Российской Федерации ОСР–2015г для сооружений II (нормального) уровня ответственности составляет 6 баллов по картам ОСР-2015 - А, Б (массовое строительство).

По категории опасности природных процессов (СНиП 22-01-95, приложение Б) участок работ относится к опасным по землетрясениям и пучению. Процессы овражной и склоновой эрозии на участке на момент проведения полевых работ не выявлены.

Рассматриваемый участок не входит в число селе-, оползне- и лавиноопасных территорий.

Процессы подтопления территории не выявлены, карстовые проявления не зафиксированы - на участке изысканий растворимые горные породы (известняки, доломиты, гипсы, ангидриты и др.) отсутствуют.

Меры по защите населения от последствий ЧС.

Население оповещается о возникновении ЧС территориальным управлением ГОЧС по специальным системам оповещения. После подачи сигнала "Внимание всем!" (сирены и прерывистые гудки) по сети вещания города передается текст, с указанием места и времени аварии или стихийного бедствия, прогнозируемых масштабов и действиях населения. По сигналу "Внимание всем!" необходимо: немедленно включить радио или телевизор для прослушивания экстренных сообщений; сообщить соседям и родственникам о случившемся, привести домой детей и действовать согласно полученной информации; при необходимости эвакуации собрать в небольшой чемодан (рюкзак) вещи первой необходимости, подготовить квартиру к консервации; оказать помощь больным и престарелым, проживающим по соседству.

Права и обязанности граждан.

Законом Российской Федерации "О защите населения и территорий от чрезвычайных ситуаций природного и техногенного характера" определены права, обязанности и ответственность граждан за участие в мероприятиях по защите людей, материальных ценностей и участие в работах по ликвидации последствий чрезвычайных ситуаций (ст. 18). Граждане России имеют ПРАВО:

- на защиту жизни, здоровья и личного имущества;
- при необходимости использовать средства коллективной и индивидуальной защиты, другое имущество органов исполнительной власти, предназначенное для защиты людей в чрезвычайных ситуациях;
- получать информацию о надвигающейся опасности, о возможном риске, о правилах поведения и мерах безопасности;
- обращаться лично, а также направлять в государственные органы и органы местного самоуправления обращения по вопросам защиты населения и территорий от ЧС;
- участвовать (в установленном порядке) в работах по предупреждению и ликвидации ЧС;
- на возмещение ущерба, причиненного их здоровью и имуществу вследствие ЧС;
- на медицинское обслуживание, компенсации и льготы за проживание и работу в зонах чрезвычайных ситуаций;
- на государственное социальное страхование, на получение компенсации и льгот за ущерб, причиненный их здоровью при выполнении обязанностей в ходе работ по ликвидации ЧС;
- на пенсионное обеспечение в случае потери трудоспособности в связи с увечьем или заболеванием, полученными при выполнении обязанностей по защите населения и территорий от ЧС;
- на пенсионное обеспечение в случае потери кормильца, погибшего или умершего от увечья или заболевания, полученного при выполнении обязанностей по защите населения и территорий.

Граждане России ОБЯЗАНЫ (ст. 19):

- активно содействовать выполнению всех мероприятий, проводимых МЧС РФ;

- соблюдать законы и иные нормативные и правовые акты в области защиты населения и территорий от ЧС;
- неукоснительно выполнять меры безопасности;
- изучать основные способы защиты населения и территорий от чрезвычайных ситуаций, приемы оказания первой медицинской помощи пострадавшим, правила пользования средствами защиты; знать сигналы оповещения и порядок действий по ним;
- четко выполнять правила поведения при угрозе и возникновении ЧС;
- оказывать содействие в проведении аварийно-спасательных и других неотложных работ.

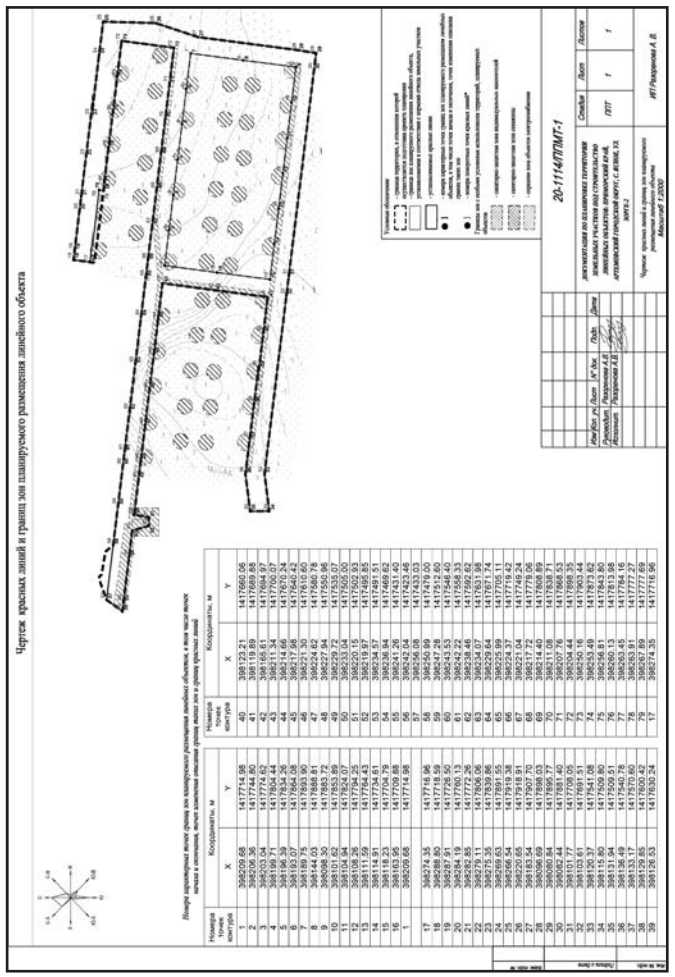

ИП Разоренова А.В.
Кадастровый инженер

ДОКУМЕНТАЦИЯ ПО ПЛАНИРОВКЕ ТЕРРИТОРИИ ЗЕМЕЛЬНЫХ УЧАСТКОВ ПОД СТРОИТЕЛЬСТВО ЛИНЕЙНЫХ ОБЪЕКТОВ: ПРИМОРСКИЙ КРАЙ, АРТЕМОВСКИЙ ГОРОДСКОЙ ОКРУГ, С. ЯСНОЕ, УЛ. ЗОРГЕ-2

Проект планировки. Материалы по обоснованию.

20-1114/ППТ-2

ТОМ 2

Артем
2020 г

ИП Разоренова А.В.
Кадастровый инженер

ДОКУМЕНТАЦИЯ ПО ПЛАНИРОВКЕ ТЕРРИТОРИИ ЗЕМЕЛЬНЫХ УЧАСТКОВ ПОД СТРОИТЕЛЬСТВО ЛИНЕЙНЫХ ОБЪЕКТОВ: ПРИМОРСКИЙ КРАЙ, АРТЕМОВСКИЙ ГОРОДСКОЙ ОКРУГ, С. ЯСНОЕ, УЛ. ЗОРГЕ-2

Проект планировки. Материалы по обоснованию.

20-1114/ППТ-2

ТОМ 2

Заказчик: Администрация Артемовского городского округа
Исполнитель: ИП Разоренова А. В.

Исполнитель Разоренова А. В.

Артем
2020 г

Содержание

Введение 4
1. Описание природно-климатических условий территории в отношении которой разрабатывается проект планировки 6
2. Обоснование определения границ зон планируемого размещения линейных объектов 6
2.1 Характеристика современного состояния и использования территории в границах зон планируемого размещения линейных объектов 7
2.1.1. Сведения о наличии объектов культурного наследия 7
2.1.2. Зоны с особыми условиями использования территории, планировочные ограничения 7
2.2. Описание принятых решений. Планировочная организация территории 8
2.2.1. Размещение объектов федерального, регионального и местного значения 8
2.2.2. Характеристика планируемых к размещению линейных объектов 9
линейных объектов 9
2.2.3. Вертикальная планировка и инженерная подготовка территории линейного объекта 10
2.2.4. Подготовка территории для строительства 11
2.2.5. Организация улично-дорожной сети, обеспечение доступной среды обитания маломобильным группам населения 11
2.2.6. Население, система обслуживания населения 12
3. Обоснование определения предельных параметров застройки территории в границах зон планируемого размещения объектов капитального строительства, входящих в состав линейных объектов 12
4. Ведомость пересечений границ зон планируемого размещения линейных объектов с сохраняемыми объектами капитального строительства (здание, строение, сооружение, объект, строительство которого не завершено), существующими и строящимися на момент подготовки проекта планировки территории 13
5. Ведомость пересечения границ зон планируемого размещения линейных объектов с объектами капитального строительства, строительство которых запланировано в соответствии с раннее утвержденной документацией по планировке территории 13
6. Ведомость пересечения границ зон планируемого размещения линейных объектов с водными объектами (в том числе с водотоками, водоемами, болотами и т.д.) 13

Перечень приложений

№	Название	Лист
1	Распоряжение главы Артемовского городского округа от 07.08.2017 № 114-рг «О разработке документации по планировке территории: Приморский край, г. Артем, с. Ясное. в районе ул. Зорге-2»	14
2	Техническое задание на Разработку документации по планировке территории земельных участков под строительство линейных объектов: Приморский край, г. Артем, с. Ясное. в районе ул. Зорге-2»	16
3	АО «ДРСК» «Приморские электрические сети» №01-122-12-2603 от 11.09.2020 г.	27
4	КГУП «Приморский водоканал» ПП «Артемводоканал» №943/20 от 10.09.2020 г.	28

Самая читаемая газета города Артёма
ВыВор
Среда, 28 октября 2020

Введение

Документация по планировке территории земельных участков под строительство линейных объектов: Приморский край, Артемовский городской округ, с. Ясное, ул. Зорге-2 разработана Индивидуальным предпринимателем Разореновой Аленой Викторовной (далее ИП Разоренова А.В.) на основании следующих документов:

- Распоряжение главы Артемовского городского округа от 07.08.2017 № 114-рг «О разработке документации по планировке территории: Приморский край, г. Артем, с. Ясное. в районе ул. Зорге-2»;
- Технического задания на Разработку документации по планировке территории земельных участков под строительство линейных объектов: Приморский край, г. Артем, с. Ясное. в районе ул. Зорге-2»;
- Письмо АО «ДРСК» «Приморские электрические сети» №01-122-12-2603 от 11.09.2020 г.;
- Письмо КГУП «Приморский водоканал» ПП «Артемводоканал» №943/20 от 10.09.2020 г.;
- Градостроительный кодекс Российской Федерации;
- Земельный кодекс Российской Федерации;
- Водный кодекс Российской Федерации;
- Лесной кодекс Российской Федерации;
- Федеральный закон от 06.10.2003 года № 131-ФЗ «Об общих принципах организации местного самоуправления в Российской Федерации»;
- Федеральный закон от 13.07.2015 года N 212-ФЗ «О свободном порте Владивосток»;
- Закон Приморского края от 29.06.2009 года № 446-КЗ «О градостроительной деятельности на территории Приморского края»;
- Постановление администрации Приморского края от 25.08.2015 года № 303-па «Об утверждении Порядка организации и проведения общественный обсуждений или публичных слушаний по вопросам градостроительной деятельности на территориях Владивостокского, Артемовского городских округов, Надеждинского, Шкотовского муниципальных районов Приморского края»;
- Постановление администрации Приморского края от 29.02.2016 года № 78-па «Об утверждении порядка подготовки, утверждения документации по планировке территорий Владивостокского, Артемовского городских округов и поселений Надеждинского, Шкотовского муниципальных районов, внесения изменений в такую документацию, отмены такой документации или ее отдельных частей, признания отдельных частей такой документации не подлежащими применению»;
- Постановление Правительства РФ от 12.05.2017 № 564 «Об утверждении Положения о составе и содержании проектов планировки территории, предусматривающих размещение одного или нескольких линейных объектов»;
- Постановление Правительства РФ от 31.12.2015 № 1532 «Об утверждении правил предоставления документов, направляемых или предоставляемых в соответствии с частями 1, 3 - 13, 15 статьи 32 федерального закона «О государственной регистрации недвижимости» в федеральный орган исполнительной власти (его территориальные органы), уполномоченный Правительством Российской Федерации на осуществление государственного кадастрового учета, государственной регистрации прав, ведение единого государственного реестра недвижимости и предоставление сведений, содержащихся в едином государственном реестре недвижимости»;
- Генеральный план Артемовского городского округа, с изменениями утвержденными постановлением Администрации Приморского края от 07.07.2017 № 277-па «О внесении изменений в генеральный план Артемовского городского округа Приморского края» (в ред. от 27.01.2020 № 47-пп), размещенный на официальном сайте Артемовского городского округа (artemokrug.ru);

- Распоряжение департамента градостроительства Приморского края от 25.09.2019 N 110 "О внесении изменений в правила землепользования и застройки Артемовского городского округа Приморского края", размещенные на официальном сайте Артемовского городского округа (artemokrug.ru);
- Распоряжение администрации Артемовского городского округа от 26.02.2018 № 121 - ра «О включении мероприятий по обеспечению пожарной безопасности в планы, схемы и программы развития территории Артемовского городского округа».

1. Описание природно-климатических условий территории в отношении которой разрабатывается проект планировки

Климат.

Площадка расположена в климатической зоне, характерной для юга Приморья.

Среднегодовая температура (+3°С). Самый холодный месяц – январь (-19,4°С), самый теплый – август (+20,8°С).

Наибольшее количество осадков выпадает в летнее время (максимум в августе), наименьшее количество осадков выпадает в зимний период (январь). Годовая сумма осадков 592 мм.

В зимний период наибольшая повторяемость приходится на северный ветер, с максимальной в январе. В летний период наибольшая повторяемость приходится на южный ветер, с максимальной в июне. Среднегодовая скорость ветра 2,6 м/сек. Расчетный скоростной напор – 55 кг/м.

Снежный покров ложится в ноябре-декабре. Наибольшая высота снежного покрова – 4,9 см. Глубина промерзания грунтов под оголенной поверхностью (по м/с «Озерные Ключи» – 1,56 м.

Рельеф.

Рельеф участка сильновсхолмлённый, с двумя вершинами: в западной (абсолютная отметка 151.18 м, уклон в сторону балки до 10°) и центральной части (абс. отм. 177.50 м, уклон в сторону балки до 8°, в северном направлении 6°, в северо-восточном - до 11°). Между вершинами расположена балка с крутыми (до 20°) задернованными и залесёнными бортами, по дну которой наблюдается эррозионная канава глубиной до 0,5 м с временным водотоком. В северо-восточной части, на границе участка, расположена вторая балка с временным водотоком. Ручьи наблюдаются во время сильных дождей и снеготаяния. Третий овраг расположен в восточной части участка.

Гидрография.

В границах рассматриваемой территории водных объектов нет.

Растительность.

На момент подготовки документации по планировке территории, участок занят зелеными насаждениями.

2. Обоснование определения границ зон планируемого размещения линейных объектов

Зоны размещения планируемых линейных объектов сформированы в соответствии с:

- нормами отвода земель для электрических сетей напряжением 0,38-750 кВ N 14278тм-т1 от 01.06.1994 г. (для ЛЭП 6/0,4 кВ – до 8 м);
- нормами отвода земель для магистральных водоводов и канализационных коллекторов СН 456-73 (для сетей водопровода до 426 мм – 20-23 м, для сетей водоотведения до 426 мм – 20-23 м.);
- нормами отвода земель для автомобильных дорог СН 467-74.

В связи с тем, что ширина планируемой территории, в границах которой планируется размещение линейных объектов варьируется от 15 до 18 м, соблюсти все нормы отвода земель не представляется возможным.

Граница зон размещения объекта определена по полосе отвода. Полоса отвода, отводимая на период строительства инженерных сетей и автомобильных дорог/проездов, имеет разную ширину.

Расстояния по горизонтали (в свету) между соседними инженерными подземными сетями при их параллельном размещении, расстояния по вертикали (в свету) при пересечении инженерных сетей между собой следует принимать согласно СП 42.13330.2011 «Свод правил. Градостроительство. Планировка и застройка городских и сельских поселений. Актуализированная редакция СНиП 2.07.01-89*» (утв. Приказом Мин региона РФ от 28.12.2010 N 820).

Раздел по обоснованию определения границ зон планируемого размещения линейных объектов, подлежащих переносу (переустройству) из зон планируемого размещения линейных объектов не разрабатывался в связи с отсутствием таких объектов.

2.1 Характеристика современного состояния и использования территории в границах зон планируемого размещения линейных объектов

На данный момент в границах планируемой территории находится луговая растительность, в связи с чем существующей системы транспортного и инженерного обеспечения нет.

2.1.1. Сведения о наличии объектов культурного наследия

Согласно данным портала ИСОГД, а также информации отображенной в генеральном плане Артемовского городского округа, в границах зон размещения линейных объектов объекты культурного наследия и археологических памятников значения нет.

Исходя из этого, чертеж «Схема границ территорий объектов культурного наследия», исключен из состава чертежей проекта планировки территории.

2.1.2. Зоны с особыми условиями использования территории, планировочные ограничения

При подготовке документации по планировке территории линейных объектов, выявлено что территория не имеет существующие обременения с охранными зонами инженерных сетей, но имеет санитарно-защитные зоны и др. зоны с особыми условиями использования территории, которые установлены/устанавливаются в соответствии нормативными документами.

В пределах границ зон планируемого размещения линейных объектов определены следующие зоны с особыми условиями использования территории:

- охранные зоны воздушных линий 6 кВ – 5 м и 0,4 кВ – 2 м в каждую сторону от крайнего провода, охранная зона подстанции ТП 6/0,4 кВ – 10 м (в границах охранных зон объектов электросетевого хозяйства, согласно постановлению Правительства РФ № 160 от 24.02.2009 г., запрещено:

1) набрасывать на провода и опоры воздушных линий электропередачи посторонние предметы, а также подниматься на опоры воздушных линий электропередачи;

2) размещать любые объекты и предметы (материалы) в пределах созданных в соответствии с требованиями нормативно-технических документов проходов и подъездов для доступа к объектам электросетевого хозяйства, а также проводить любые работы и возводить сооружения, которые могут препятствовать доступу к объектам электросетевого хозяйства, без создания необходимых для такого доступа проходов и подъездов;

3) находиться в пределах огороженной территории и помещениях распределительных устройств и подстанций, открывать двери и люки распределительных устройств и подстанций, производить переключения и подключения в электрических сетях (указанное требование не распространяется на работников, занятых выполнением разрешенных в установленном порядке работ), разводить огонь в пределах охранных зон вводных и распределительных устройств, подстанций, воздушных линий электропередачи, а также в охранных зонах кабельных линий электропередачи;

4) размещать свалки;

5) производить работы ударными механизмами, сбрасывать тяжести массой свыше 5 тонн, производить сброс и слив едких и коррозионных веществ и горюче-смазочных материалов (в охранных зонах подземных кабельных линий электропередачи);

- охранные зоны скважин (питьевых) – 5 м в каждую сторону от крайней стенки трубопровода;
- охранные зоны водоотведения (септиков) – 5 м в каждую сторону от крайней стенки септика.

В настоящем проекте планировки все вышеуказанные требования соблюдены.

2.2. Описание принятых решений. Планировочная организация территории

Территория, необходимая для планирования, по характеру использования относится к землям населенных пунктов. В проекте общими принципами объемно-планировочного решения являются:

- прокладка трассы ЛЭП 6/0,4 кВ планируется вдоль дороги, обеспечивающей доступ к земельным участкам;
- бурение индивидуальных питьевых скважин в границах каждого земельного участка. Расположение скважин приведено ориентировочно и может изменяться, но с условием соблюдения норм;
- установка септика планируется в границах каждого земельного участка (всего 24 участка), глубина залегания септика не более 3 м. Ёмкость должна быть оборудована вентиляционной трубой диаметром 10 см и высотой более 60 см над поверхностью земли. Опорожнение накопителя производится по мере его накопления. Минимальное расстояние от накопителя до фундамента здания должно быть не менее 5,0 м. Накопители следует размещать со стороны дороги и обеспечивать подъезд к ним ассенизационной цистерны. Расположение накопителей (септиков) приведено ориентировочно и может изменяться, но с условием соблюдения вышеуказанных норм;
- организация улично-дорожной сети, для обеспечения доступа к земельным участкам, а также сообщения с прилегающей территорией;
- обеспечение максимальной сохранности существующих зеленых насаждений.

2.2.1. Размещение объектов федерального, регионального и местного значения

Размещение объектов федерального значения на территории не предусмотрено. Размещение объектов регионального значения на территории не предусмотрено. Проектом планировки предусмотрено размещение линейных объектов местного значения.

Согласно Распоряжению главы Артемовского городского округа от от 07.08.2017 № 114-рг «О разработке документации по планировке территории: Приморский край, г. Артем, с. Ясное. в районе ул. Зорге-2» и прилагающемуся к нему техническому заданию, проектом планировки предусматривается размещение следующих объектов:

- скважины;
- линии элетроснабжения;

- индивидуальные накопители (септики).

Также проектом планировки предусмотрено обеспечение доступа к земельным участкам посредством формирования подъездных автомобильных дорог/проездов.

2.2.2. Характеристика планируемых к размещению линейных объектов

линейных объектов

На данном этапе планирования территории выбор прохождения трасс линейных объектов, планируемых в рамках инженерного обеспечения территории осуществлялся в соответствии с:

- Правилами устройств электроустановок (ПУЭ),
- СП 32.13330.2012 Канализация. Наружные сети и сооружения. Актуализированная редакция СНиП 2.04.03-85,
- СП 31.13330.2012 Водоснабжение. Наружные сети и сооружения. Актуализированная редакция СНиП 2.04.02-84, с учетом сложившихся рельефных условий. По территории предполагаемого метаположения трасс линейных объектов было проведено натурное обследование, по результатам которого было уточнено место прохождения линий. С учётом этого был выбран следующий вариант прохождения трасс*:

1. Водоснабжение – в связи с отсутствием централизованной системы водоснабжения, проектом планировки предусмотрено размещение индивидуальных скважин. В границах каждого земельного участка устанавливается скважина питьевого назначения, глубина скважины определяется при проведении работ по бурению скважины;
2. Для водоотведения (канализации) – в связи с отсутствием централизованной системы канализации, проектом планировки предусмотрено размещение индивидуальных накопителей (септиков). В границах каждого земельного участка предусмотрено размещение одного септика объемом не более 10 м^3;
3. Для электрических сетей – от существующей ЛЭП 6 кВ Ф. 6 кВ №7 ПС 35/7 кВ «Касатка» до планируемой ТП 6/0,4 кВ и от ТП 6/0,4 кВ проходит ЛЭП 0,4 кВ по планируемой территории (28 земельных участка)**

ВАЖНО!

****Выбор прохождения трасс линейных объектов, планируемых в рамках инженерного обеспечения территории выполнен ориентировочно и возможно изменение прооождения трасс на стадии разработки проектной документации по строительству линейных объектов.***

*****Сведения о сечении проводов ЛЭП 6/0,4 кВ, мощность силового трансформатора, количество вводов 6/0,4 кВ, номиналы аппаратов защиты, номиналы измерительных трансформаторов тока и трансформаторов напряжения определяется проектной документации по строительству ЛЭП 6/0,4 кВ.***

Таблица 1. - Каталог координат поворотных точек расположения сетей ЛЭП 6/0,4 кВ и ТП 6/0,4 кВ.

№ (точки/опоры)	X	Y	Длины сторон, м
1	2	3	4
ЛЭП 6 кВ			
1 (подключение к сущ опоре)	398244.85	1417429.22	24.94
2(1)	398241.06	1417453.87	40.08

3(2)	398236.70	1417493.71	12.51
4(Заход на ТП 6/0,4 кВ)	398224.65	1417497.09	
ЛЭП 0,4 кВ			
1(Заход на ТП 6/0,4 кВ)	398224.71	1417500.84	11.24
2(1)	398235.61	1417503.58	50.01
3(2)	398229.99	1417553.27	50.01
4(3)	398224.35	1417602.96	50.01
5(4)	398218.71	1417652.65	50.01
6(5)	398213.07	1417702.34	52.35
7(6)	398218.86	1417754.36	50.01
8(7)	398213.38	1417804.07	50.01
9(8)	398207.91	1417853.78	44.32
10(9)	398202.91	1417897.82	
6(5)	398213.07	1417702.34	46.14
11(10)	398167.20	1417697.26	50.49
12(11)	398117.03	1417691.63	50.01
13(12)	398111.48	1417741.33	50.01
14(13)	398105.94	1417791.03	43.61
15(14)	398101.14	1417834.38	49.39
16(15)	398095.70	1417883.47	
12(11)	398117.03	1417691.63	50.01
17(16)	398123.35	1417642.03	50.01
18(17)	398128.78	1417592.31	50.01
19(18)	398133.81	1417542.56	
ТП 6/0,4 кВ			
1	398224.65	1417497.09	3.75
2	398224.71	1417500.84	3.28
3	398221.43	1417500.89	3.75
4	398221.37	1417497.14	3.28
1	398224.65	1417497.09	

2.2.3. Вертикальная планировка и инженерная подготовка территории линейного объекта

Рельеф территории равнинный.

Схемы вертикальной планировки территории и инженерной подготовки территории осуществляется только в отношении территории, предназначенной для размещения автомобильной дороги общего пользования, проездов, и в отношении территории на которой выделяются элементы улично-дорожной сети.

На данном этапе планирования территория полностью занята луговой растительностью.

Организация рельефа.

Необходимо провести грейдирование дорог с приведением соответствующего уклона территории.

Планировочные отметки по опорным точкам дорог выставлены ориентировочно в связи с тем, что после проведения работ по организации рельефа существующие отметки будут изменены. Рекомендовано провести повторную топографическую съемку участка, для определения точных планировочных отметок опорных точек дорог.

Схема вертикальной планировки выполнена на основании схемы улично-дорожной сети на топографической основе.

Тип дорожной одежды гравий. Строительство, ремонт и содержание гравийных дорожных покрытий рекомендовано выполнять, согласно ведомственным строительным нормам ВСН 7-89 «Указания по строительству, ремонту и содержанию гравийных покрытий».

2.2.4. Подготовка территории для строительства

При подготовке строительной площадки выполняются работы: по освобождению строительной площадки от строений, деревьев. Все временные здания для строительства объекта принимаются передвижного типа.

На строительной площадке линейных объектов развёртывается стройбаза, в состав которой входят бытовые здания (вагончик прораба, вагончик для переодевания и обогрева рабочих), а также открытыми площадками для складирования конструкций и материалов.

2.2.5. Организация улично-дорожной сети, обеспечение доступной среды обитания маломобильным группам населения

Организация улично-дорожной сети.

Транспортное обслуживание и основные пешеходные направления планируемой территории выполнены с учетом сложившихся рельефных условий, и на основании документации Генерального плана города Артема, а также рационального расположения зон жилых домов. Расчетные параметры улиц и дорог, выполнены согласно СНиП 2.07.01-89* (табл. 3).

Таблица 3. – Расчетные параметры улиц.

Категории улиц и дорог	Ширина полосы движения, м	Число полос движения.	Min радиус кривых в плане, м	Max продольный уклон, 0/00	Ширина пешеходной части тротуара, м
Улицы и дороги местного значения (улицы в жилой застройке)	3,0	2	90	70	1,5

При решении транспортной структуры жилого района предусматривается сеть жилых улиц с дублирующими направлениями и выходами на магистральную улицу районного значения, обеспечивающие транспортные связи между жилыми районами и сложившейся инфраструктурой окраины села.

Обеспечены подъезды к 28 земельным участкам, а также спланированы въезды-выезды на территорию микрорайона. Тип дорожной одежды гравийный. В соответствии с материалами Генерального плана города Артема, определены категории улично-дорожной сети. Сеть планируемых дорог в проекте, представлена улицами и дорогами местного

значения. Вдоль жилых улиц местного значения проходит сеть тротуаров. Обслуживание территории общественным транспортом не предусмотрено.

Расчет уровня автомобилизации.

Количество легковых автомобилей при планируемой численности населения 112-140 чел составляет 28 единиц.

Генеральным планом на территории проекта планировки не предусматриваются отдельные зоны для хранения легковых автомобилей.

Хранение легковых автомобилей индивидуальных владельцев следует предусматривать в подземных гаражах жилого дома, в обустроенных дворовых пространствах жилых домов, полуподземных или подземных паркингах, в одноэтажных гаражах боксового типа.

Характеристики транспортного обслуживания.

Территория жилого района не будет обслуживаться автобусом.

2.2.6. Население, система обслуживания населения

Планируемая территория является объектом индивидуального жилищного строительства. Планируемая численность населения микрорайона (в границах 28 участков) 140 человек, из расчета по 5 человек на 1 семью.

Планируемая территория предназначена для размещения линейных объектов, обеспечивающих транспортное и коммунально-хозяйственное обслуживание населения.

3. Обоснование определения предельных параметров застройки территории в границах зон планируемого размещения объектов капитального строительства, входящих в состав линейных объектов

Размещение наземных объектов капитального строительства, входящих в состав линейных объектов в границах зоны планируемого размещения объектов *водоснабжения не предусмотрено*.

Размещение наземных объектов капитального строительства, входящих в состав линейных объектов в границах зон планируемого размещения объектов *водоотведения не предусмотрено*.

В границах зон планируемого размещения объектов *электроснабжения предусмотрено размещение трансформаторной подстанции ТП 6/0,4 кВ*.

Согласно градостроительных регламентов, установленных правилами землепользования и застройки, а также нормами отвода земель для электрических сетей напряжением 0,38-750 кВ N 14278тм-т1 от 01.06.1994 г., площадь земельного участка, отводимого под ТП (трансформаторная подстанция) равна 50 кв. м.

Данная подстанция находиться в пределах территориальной зоны Ж1 (зона застройки индивидуальными жилыми домами). В соответствии с параметрами разрешенного использования зоны Ж1, *предельное количество этажей – до 1 надземного этажа, максимальный процент застройки в границах земельного участка, сформированного под подстанцией – 90%.*

4. Ведомость пересечений границ зон планируемого размещения линейных объектов с сохраняемыми объектами капитального строительства (здание, строение, сооружение, объект, строительство которого не завершено), существующими и строящимися на момент подготовки проекта планировки территории

В границах зон планируемого размещения линейных объектов пересечений с сохраняемыми и существующими объектами капитального строительства (здание, строение, сооружение, объект, строительство которого не завершено) нет.

5. Ведомость пересечения границ зон планируемого размещения линейных объектов с объектами капитального строительства, строительство которых запланировано в соответствии с раннее утвержденной документацией по планировке территории

В границах зон планируемого размещения линейных объектов капитального строительства, строительство которых запланировано в соответствии с раннее утвержденной документации по планировке территории не имеется.

6. Ведомость пересечения границ зон планируемого размещения линейных объектов с водными объектами (в том числе с водотоками, водоемами, болотами и т.д.)

В границах зон планируемого размещения линейных объектов водных объектов нет.

Приложение 1

Техническому заданию

ГЛАВА АРТЕМОВСКОГО ГОРОДСКОГО ОКРУГА

РАСПОРЯЖЕНИЕ

04.08.2017 г. Артем № 114-рг

О разработке документации по планировке территории: Приморский край, г. Артем, с. Ясное, в районе ул. Зорге-2

В соответствии с Градостроительным кодексом Российской Федерации, Федеральным законом от 13.07.2015 № 212-ФЗ «О свободном порте Владивостока», Законом Приморского края от 29.06.2009 № 446-КЗ «О градостроительной деятельности на территории Приморского края», постановлением Администрации Приморского края от 29.02.2016 № 78-па «Об утверждении Порядка подготовки, утверждения документации по планировке территорий Владивостокского, Артемовского городских округов и поселений Надеждинского, Шкотовского муниципальных районов», руководствуясь Уставом Артемовского городского округа,

1. Управлению архитектуры и градостроительства администрации Артемовского городского округа обеспечить разработку документации по планировке территории: Приморский край, г. Артем, с. Ясное, в районе ул. Зорге-2, в соответствии с техническим заданием на выполнение работ.

2. Управлению архитектуры и градостроительства администрации Артемовского городского округа (Югай):

2.1. Организовать учет предложений от граждан и юридических лиц о порядке, сроках разработки и содержании документации по планировке территории.

2.2. При поступлении документации по планировке территории обеспечить ее проверку на соответствие требованиям, указанным в части 10 статьи 45 Градостроительного кодекса Российской Федерации.

2.3. Обеспечить направление настоящего распоряжения в управление информации администрации Артемовского городского округа.

3. Управлению информации администрации Артемовского городского округа (Шпак) в течение трех дней со дня принятия данного распоряжения опубликовать его в газете

2

«Выбор» и разместить на официальном сайте Артемовского городского округа.

4. Контроль за исполнением настоящего распоряжения возложить на первого заместителя главы администрации Артемовского городского округа Руденко А.В.

Глава Артемовского городского округа А.В. Авдеев

Приложение 2

Техническое задание

на разработку документации по планировке территории земельных участков под строительство линейных объектов: Приморский край, г. Артем, с. Ясное, в районе ул. Зорге-2»

Перечень данных и требований	Содержание данных и требований
1. Реквизиты правового акта органа местного самоуправления Приморского края о подготовке документации по планировке территории	Распоряжение главы Артемовского городского округа от 07.08.2017 № 114-рг «О разработке документации по планировке территории: Приморский край, г. Артем, с. Ясное. в районе ул. Зорге-2»
2. Цели и задачи подготовки документации по планировке территории	Разработка документации по планировке территории осуществляется в целях обеспечения земельных участков, предоставленных гражданам, имеющим трех и более детей объектами инженерной инфраструктуры, подъездными автомобильными дорога, проездов к земельным участкам. Задачи разработки документации по планировке территории: 1. Установить красные линии и линии отступа от красных линий в целях определения места допустимого размещения строений, сооружений. 2. Установить параметры планируемого развития элементов планировочной структуры. 3. Определить параметры транспортного и инженерного обеспечения для развития территорий 4. Установить границы зон с особыми условиями использования территорий. 5. Выделение элементов планировочной структуры и земельных участков или их частей, включаемых в состав земель, подлежащих резервированию для государственных и муниципальных нужд. 6. Определение земельных участков, которые попадают в границу размещения линейного объекта.
3. Основание для разработки градостроительной документации	Градостроительный кодекс Российской Федерации; Земельный кодекс Российской Федерации; Водный кодекс Российской Федерации; Лесной кодекс Российской Федерации; Федеральный закон от 06.10.2003 года № 131-ФЗ «Об общих принципах организации местного самоуправления в Российской Федерации»; Федеральный закон от 13.07.2015 года № 212-ФЗ «О свободном порте Владивостоке»; Закон Приморского края от 29.06.2009 года № 446-КЗ «О градостроительной деятельности на территории Приморского края»; Постановление администрации Приморского края от 25.08.2015 года № 303-па «Об утверждении Порядка организации и проведения общественный обсуждений или публичных слушаний по вопросам градостроительной деятельности на территориях Владивостокского, Артемовского городских округов, Надеждинского, Шкотовского муниципальных районов Приморского края»; Постановление администрации Приморского края от 29.02.2016 года № 78-па «Об утверждении порядка подготовки, утверждения документации по планировке территорий Владивостокского, Артемовского городских округов и поселений Надеждинского, Шкотовского муниципальных районов, внесения изменений в такую документацию, отмены такой документации или ее отдельных частей, признания отдельных частей такой документации не подлежащими применению»; Постановление Правительства РФ от 12.05.2017 № 564 «Об утверждении Положения о составе и содержании проектов планировки территории, предусматривающих размещение одного или нескольких линейных объектов»; Постановление Правительства РФ от 31.12.2015 № 1532 «Об утверждении правил предоставления документов, направляемых или предоставляемых в соответствии с частями 1, 3 - 13, 15 статьи 32 федерального закона «О государственной регистрации недвижимости» в федеральный орган исполнительной власти (его территориальные

	органы), уполномоченный Правительством Российской Федерации на осуществление государственного кадастрового учета, государственной регистрации прав, ведение единого государственного реестра недвижимости и предоставление сведений, содержащихся в едином государственном реестре недвижимости»; Генеральный план Артемовского городского округа, с изменениями, утвержденными постановлением Администрации Приморского края от 07.07.2017 № 277-па «О внесении изменений в генеральный план Артемовского городского округа Приморского края» (в ред. от 27.01.2020 № 47-пп), размещенный на официальном сайте Артемовского городского округа (artemokrug.ru); Распоряжение департамента градостроительства Приморского края от 25.09.2019 № 110 "О внесении изменений в правила землепользования и застройки Артемовского городского округа Приморского края", размещенные на официальном сайте Артемовского городского округа (artemokrug.ru); Распоряжение администрации Артемовского городского округа от 26.02.2018 № 121 - ра «О включении мероприятий по обеспечению пожарной безопасности в планы, схемы и программы развития территории Артемовского городского округа»; Действующие технические регламенты, санитарные нормы и правила, строительные нормы и правила, иные нормативные документы.
4. Границы и площадь территории подготовки документации по планировке территории	Территория расположена Приморский край, Артемовский городской округ, с. Ясное, *ул. Зорге-2 (схема расположения территории в отношении которой разрабатывается документация по планировке территории земельных участков под строительство линейных объектов прилагается к настоящему техническому заданию)*, площадь и протяженность линейных объектов определяется в процессе разработки документации по планировке территории. Площадь и границы территории определяются в процессе разработки документации по планировке территории.
5. Состав исходных данных:	Подрядчику выполнить сбор исходных данных необходимых для разработки проекта планировки территории, получить необходимые технические условия. Подрядчику в течение 2-х рабочих дней со дня, следующего за днем подписания контракта, по месту нахождения Муниципального заказчика: г. Артем, ул. Кирова, 48, каб. 504, предоставляются: 1. Цифровой топографический план масштаба 1:500 в местной системе координат. 2. Копия распоряжения главы Артемовского городского округа от 07.08.2017 № 114-рг «О разработке документации по планировке территории: Приморский край, г. Артем, с. Ясное. в районе ул. Зорге-2»
6. Состав и содержание подлежащих подготовке материалов документации по планировке территории	Проект планировки выполняется в соответствии с требованиями ст. 42 Градостроительного кодекса РФ, постановлением Правительства РФ от 12.05.2017 № 564 «Об утверждении Положения о составе и содержании проектов планировки территории, предусматривающих размещение одного или нескольких линейных объектов», проект межевания территории выполняется в соответствии с требованиями ст. 43 Градостроительного кодекса РФ, а также иных действующих нормативов и правил, с учетом документов территориального планирования (материалов генерального плана Артемовского городского округа). **1. Проект планировки территории состоит из основной части, которая подлежит утверждению, и материалов по ее обоснованию.** 1.1. Основная часть проекта планировки территории включает в себя: - Проект планировки территории. Графическая часть; - Положение о размещении линейных объектов и о характеристиках планируемого развития территории; - Положения об очередности планируемого развития территории. 1.1.1. Проект планировки территории. Графическая часть должен быть представлен в виде чертежа (чертежей), выполненного на цифровом топографическом плане, соответствующем требованиям, установленным федеральным органом исполнительной власти, осуществляющим функции по выработке и реализации государственной политики и нормативно-правовому регулированию в сфере строительства, архитектуры, градостроительства. Проект планировки территории. Графическая часть включает в себя: <u>Чертеж красных линий отображающий:</u> а) границы территории, в отношении которой осуществляется подготовка проекта планировки;

б) существующие (ранее установленные в соответствии с законодательством Российской Федерации), устанавливаемые и отменяемые красные линии;

в) номера характерных точек красных линий, в том числе точек начала и окончания красных линий, точек изменения описания красных линий. Перечень координат характерных точек красных линий приводится в форме таблицы, которая является неотъемлемым приложением к чертежу красных линий;

г) пояснительные надписи, содержащие информацию о видах линейных объектов применительно к территориям, которые заняты такими объектами или предназначены для их размещения, о видах территорий общего пользования, для которых установлены и (или) устанавливаются красные линии;

<u>Чертеж границ зон планируемого размещения линейных объектов отображающий:</u>

а) границы территории, в отношении которой осуществляется подготовка проекта планировки;

б) границы зон планируемого размещения линейных объектов, устанавливаемые в соответствии с нормами отвода земельных участков для конкретных видов линейных объектов с указанием границ зон планируемого размещения объектов капитального строительства, входящих в состав линейных объектов, обеспечивающих в том числе соблюдение расчетных показателей минимально допустимого уровня обеспеченности территории объектами коммунальной, транспортной, социальной инфраструктур и расчетных показателей максимально допустимого уровня территориальной доступности указанных объектов для населения в соответствии с нормативами градостроительного проектирования. Места размещения объектов капитального строительства, входящих в состав линейного объекта, подлежат уточнению при архитектурно-строительном проектировании, но не могут выходить за границы зон планируемого размещения таких объектов, установленных проектом планировки территории;

в) номера характерных точек границ зон планируемого размещения линейных объектов, в том числе точек начала и окончания, точек изменения описания границ таких зон;

г) границы зон с особыми условиями использования территорий, подлежащие установлению в связи с размещением линейных объектов;

<u>Чертеж границ зон планируемого размещения линейных объектов, подлежащих переносу (переустройству) из зон планируемого размещения линейных объектов отображающий</u>:

а) границы территории, в отношении которой осуществляется подготовка проекта планировки;

б) границы зон планируемого размещения линейных объектов, подлежащих переносу (переустройству) из зон планируемого размещения линейных объектов;

в) номера характерных точек границ зон планируемого размещения линейных объектов, подлежащих переносу (переустройству) из зон планируемого размещения линейных объектов;

г) границы зон с особыми условиями использования территорий, подлежащие установлению в связи с размещением линейных объектов, подлежащих переносу (переустройству) из зон планируемого размещения линейных объектов.

Объединение нескольких чертежей в один допускается при условии обеспечения читаемости линий и условных обозначений графических материалов. Условные обозначения должны быть читаемы и обозначать все изображённые объекты.

1.1.2. Положение о размещении линейных объектов должен содержать следующую информацию:

а) наименование, основные характеристики (категория, протяженность, проектная мощность, пропускная способность, грузонапряженность, интенсивность движения) и назначение планируемых для размещения линейных объектов;

б) перечень субъектов Российской Федерации, перечень муниципальных районов, городских округов в составе субъектов Российской Федерации, перечень поселений, населенных пунктов, внутригородских территорий городов федерального значения, на территориях которых устанавливаются зоны планируемого размещения линейных объектов;

в) перечень координат характерных точек границ зон планируемого размещения линейных объектов;

г) перечень координат характерных точек границ зон планируемого размещения линейных объектов, подлежащих переносу (переустройству) из зон планируемого размещения линейных объектов;

д) предельные параметры разрешенного строительства, реконструкции объектов капитального строительства, входящих в состав линейных объектов в границах зон их планируемого размещения:

предельное количество этажей и (или) предельная высота объектов капитального строительства, входящих в состав линейных объектов, в границах каждой зоны планируемого размещения таких объектов;

максимальный процент застройки каждой зоны планируемого размещения объектов капитального строительства, входящих в состав линейных объектов, определяемый как отношение площади зоны планируемого размещения объекта капитального строительства, входящего в состав линейного объекта, которая может быть застроена, ко всей площади этой зоны;

минимальные отступы от границ земельных участков в целях определения мест допустимого размещения объектов капитального строительства, которые входят в состав линейных объектов и за пределами, которых запрещено строительство таких объектов, в границах каждой зоны планируемого размещения объектов капитального строительства, входящих в состав линейных объектов;

требования к архитектурным решениям объектов капитального строительства, входящих в состав линейных объектов, в границах каждой зоны планируемого размещения таких объектов, расположенной в границах территории исторического поселения федерального или регионального значения, с указанием:

требований к цветовому решению внешнего облика таких объектов;

требований к строительным материалам, определяющим внешний облик таких объектов;

требований к объемно-пространственным, архитектурно-стилистическим и иным характеристикам таких объектов, влияющим на их внешний облик и (или) на композицию, а также на силуэт застройки исторического поселения;

е) информация о необходимости осуществления мероприятий по защите сохраняемых объектов капитального строительства (здание, строение, сооружение, объекты, строительство которых не завершено), существующих и строящихся на момент подготовки проекта планировки территории, а также объектов капитального строительства, планируемых к строительству в соответствии с ранее утвержденной документацией по планировке территории, от возможного негативного воздействия в связи с размещением линейных объектов;

ж) информация о необходимости осуществления мероприятий по сохранению объектов культурного наследия от возможного негативного воздействия в связи с размещением линейных объектов;

з) информация о необходимости осуществления мероприятий по охране окружающей среды;

и) информация о необходимости осуществления мероприятий по защите территории от чрезвычайных ситуаций природного и техногенного характера, в том числе по обеспечению пожарной безопасности и гражданской обороне.

Наименование линейных объектов федерального, регионального или местного значения и их планируемое местоположение, указываемое в соответствии с подпунктами «а» и «б» пункта 1.2 настоящего технического задания, должно соответствовать наименованию и планируемому местоположению, установленному документами территориального планирования, за исключением случаев, когда такие линейные объекты не подлежат отображению в документах территориального планирования. Расхождение сведений о наименовании и планируемом местоположении (с точностью до муниципального образования) линейных объектов федерального, регионального или местного значения, содержащихся в проекте планировки территории, и сведений о наименовании и планируемом местоположении таких линейных объектов, содержащихся в документах территориального планирования, не допускается.

Изменение наименования муниципальных образований не считается расхождением сведений о планируемом местоположении линейных объектов федерального, регионального или местного значения.

1.2. Материалы по обоснованию проекта планировки территории включают в себя:

- Материалы по обоснованию проекта планировки территории. Графическая часть;

Самая читаемая газета города Артёма
ВЫБОР
Среда, 28 октября 2020

- Материалы для обоснования положений по планировке территории. Пояснительная записка.

1.2.1. Материалы по обоснованию проекта планировки территории. Графическая часть должен быть представлен в виде схем, выполненных на цифровом топографическом плане, соответствующем требованиям, установленным федеральным органом исполнительной власти, осуществляющим функции по выработке и реализации государственной политики и нормативно-правовому регулированию в сфере строительства, архитектуры, градостроительства.

Материалы по обоснованию проекта планировки территории. Графическая часть содержит следующие схемы:

а) схема расположения элементов планировочной структуры (территорий, занятых линейными объектами и (или) предназначенных для размещения линейных объектов);

б) схема использования территории в период подготовки проекта планировки территории;

в) схема организации улично-дорожной сети и движения транспорта;

г) схема вертикальной планировки территории, инженерной подготовки и инженерной защиты территории;

д) схема границ территорий объектов культурного наследия;

е) схема границ зон с особыми условиями использования территорий;

ж) схема границ территорий, подверженных риску возникновения чрезвычайных ситуаций природного и техногенного характера (пожар, взрыв, химическое, радиоактивное заражение, затопление, подтопление, оползень, карсты, эрозия и т.д.);

з) схема конструктивных и планировочных решений.

Схема расположения элементов планировочной структуры разрабатывается в масштабе от 1:10 000 до 1:25 000 при условии обеспечения читаемости линий и условных обозначений графических материалов. На этой схеме отображаются:

а) границы территории, в отношении которой осуществляется подготовка схемы расположения элементов планировочной структуры, в пределах границ субъекта (субъектов) Российской Федерации, на территории которого устанавливаются границы зон планируемого размещения линейных объектов и границы зон планируемого размещения линейных объектов, подлежащих переносу (переустройству) из зон планируемого размещения линейных объектов;

б) границы зон планируемого размещения линейных объектов, устанавливаемые в соответствии с нормами отвода земельных участков для конкретных видов линейных объектов;

в) границы зон планируемого размещения линейных объектов, подлежащих переносу (переустройству) из зон планируемого размещения линейных объектов.

На схеме использования территории в период подготовки проекта планировки территории отображаются:

а) границы территории, в отношении которой осуществляется подготовка проекта планировки;

б) границы зон планируемого размещения линейных объектов, устанавливаемые в соответствии с нормами отвода земельных участков для конкретных видов линейных объектов;

в) границы зон планируемого размещения линейных объектов, подлежащих переносу (переустройству) из зон планируемого размещения линейных объектов;

г) сведения об отнесении к определенной категории земель в границах территории, в отношении которой осуществляется подготовка проекта планировки;

д) границы существующих земельных участков, учтенных в Едином государственном реестре недвижимости, в границах территории, в отношении которой осуществляется подготовка проекта планировки, с указанием номеров характерных точек границ таких земельных участков, а также форм собственности таких земельных участков и информации о необходимости изъятия таких земельных участков для государственных и муниципальных нужд;

е) контуры существующих сохраняемых объектов капитального строительства, а также подлежащих сносу и (или) демонтажу и не подлежащих переносу (переустройству) линейных объектов;

ж) границы зон планируемого размещения объектов капитального строительства, установленные ранее утвержденной документацией по планировке территории, в случае планируемого размещения таковых в границах территории, в отношении которой осуществляется подготовка проекта планировки.

Схема организации улично-дорожной сети и движения транспорта должна отображать:

а) границы территории, в отношении которой осуществляется подготовка проекта планировки;

б) границы зон планируемого размещения линейных объектов, устанавливаемые в соответствии с нормами отвода земельных участков для конкретных видов линейных объектов;

в) границы зон планируемого размещения линейных объектов, подлежащих переносу (переустройству) из зон планируемого размещения линейных объектов;

г) категории улиц и дорог;

д) линии внутриквартальных проездов и проходов в границах территории общего пользования, границы зон действия публичных сервитутов;

е) остановочные пункты наземного общественного пассажирского транспорта, входы (выходы) подземного общественного пассажирского транспорта;

ж) объекты транспортной инфраструктуры с выделением эстакад, путепроводов, мостов, тоннелей, объектов внеуличного транспорта, железнодорожных вокзалов, пассажирских платформ, сооружений и устройств для хранения и обслуживания транспортных средств (в том числе подземных) и иных подобных объектов в соответствии с региональными и местными нормативами градостроительного проектирования;

з) хозяйственные проезды и скотопрогоны, сооружения для перехода диких животных;

и) основные пути пешеходного движения, пешеходные переходы на одном и разных уровнях;

к) направления движения наземного общественного пассажирского транспорта;

л) иные объекты транспортной инфраструктуры с учетом существующих и прогнозных потребностей в транспортном обеспечении территории.

Схема вертикальной планировки территории, инженерной подготовки и инженерной защиты территории выполняется в случаях, установленных федеральным органом исполнительной власти, осуществляющим функции по выработке и реализации государственной политики и нормативно-правовому регулированию в сфере строительства, архитектуры, градостроительства. Допускается отображение соответствующей информации на одной или нескольких схемах в зависимости от обеспечения читаемости линий и условных обозначений. На этой схеме отображаются:

а) границы зон планируемого размещения линейных объектов, устанавливаемые в соответствии с нормами отвода земельных участков для конкретных видов линейных объектов;

б) границы зон планируемого размещения линейных объектов, подлежащих переносу (переустройству) из зон планируемого размещения линейных объектов;

в) существующие и директивные (проектные) отметки поверхности по осям трасс автомобильных и железных дорог, проезжих частей в местах пересечения улиц и проездов и в местах перелома продольного профиля, а также других планировочных элементов для вертикальной увязки проектных решений, включая смежные территории;

г) проектные продольные уклоны, направление продольного уклона, расстояние между точками, ограничивающими участок с продольным уклоном;

д) горизонтали, отображающие проектный рельеф в виде параллельных линий;

е) поперечные профили автомобильных и железных дорог, улично-дорожной сети в масштабе 1:100 - 1:200. Ширина автомобильной дороги и функциональных элементов поперечного профиля приводится с точностью до 0,01 метра. Асимметричные поперечные профили сопровождаются пояснительной надписью для ориентации профиля относительно плана.

Схема границ территорий объектов культурного наследия разрабатывается в случае наличия объектов культурного наследия в границах территории, в отношении которой осуществляется подготовка проекта планировки. При отсутствии объектов культурного наследия в границах территории, в отношении которой осуществляется подготовка проекта планировки, соответствующая информация указывается в разделе 4 "Материалы по обоснованию проекта планировки территории. Пояснительная записка". На этой схеме отображаются:

а) границы территории, в отношении которой осуществляется подготовка проекта планировки;

б) границы зон планируемого размещения линейных объектов, устанавливаемые в соответствии с нормами отвода земельных участков для конкретных видов линейных объектов;

в) границы зон планируемого размещения линейных объектов, подлежащих переносу

(переустройству) из зон планируемого размещения линейных объектов;

г) границы территорий объектов культурного наследия, включенных в единый государственный реестр объектов культурного наследия (памятников истории и культуры) народов Российской Федерации;

д) границы территорий выявленных объектов культурного наследия.

На схеме границ зон с особыми условиями использования территорий, которая может представляться в виде одной или нескольких схем по отдельным видам зон, отображаются:

а) границы территории, в отношении которой осуществляется подготовка проекта планировки;

б) границы зон планируемого размещения линейных объектов, устанавливаемые в соответствии с нормами отвода земельных участков для конкретных видов линейных объектов;

в) границы зон планируемого размещения линейных объектов, подлежащих переносу (переустройству) из зон планируемого размещения линейных объектов;

г) утвержденные в установленном порядке границы зон с особыми условиями использования территорий:

границы охранных зон существующих инженерных сетей и сооружений;

границы зон существующих охраняемых и режимных объектов;

границы зон санитарной охраны источников водоснабжения;

границы прибрежных защитных полос;

границы водоохранных зон;

границы зон охраны объектов культурного наследия (памятников истории и культуры) федерального, регионального и местного значения;

границы зон затопления, подтопления;

границы санитарно-защитных зон существующих промышленных объектов и производств и (или) их комплексов;

границы площадей залегания полезных ископаемых;

границы охранных зон стационарных пунктов наблюдений за состоянием окружающей среды, ее загрязнением;

границы придорожной полосы автомобильной дороги;

границы приаэродромной территории;

границы охранных зон железных дорог;

границы санитарных разрывов, установленных от существующих железнодорожных линий и автодорог, а также объектов энергетики;

границы иных зон с особыми условиями использования территорий в границах подготовки проекта планировки территории, устанавливаемых в соответствии с законодательством Российской Федерации.

На схеме границ территорий, подверженных риску возникновения чрезвычайных ситуаций природного и техногенного характера (пожар, взрыв, химическое, радиоактивное заражение, затопление, подтопление, оползень, карсты, эрозия и т.д.), отображаются:

а) границы территории, в отношении которой осуществляется подготовка проекта планировки;

б) границы зон планируемого размещения линейных объектов, устанавливаемые в соответствии с нормами отвода земельных участков для конкретных видов линейных объектов;

в) границы зон планируемого размещения линейных объектов, подлежащих переносу (переустройству) из зон планируемого размещения линейных объектов;

г) границы территорий, подверженных риску возникновения чрезвычайных ситуаций природного и техногенного характера (в соответствии с исходными данными, материалами документов территориального планирования, а в случае их отсутствия - в соответствии с нормативно-техническими документами).

На схеме конструктивных и планировочных решений, подготавливаемой в целях обоснования границ зон планируемого размещения линейных объектов, отображаются:

а) границы территории, в отношении которой осуществляется подготовка проекта планировки;

б) границы зон планируемого размещения линейных объектов, устанавливаемые в соответствии с нормами отвода земельных участков для конкретных видов линейных объектов;

в) ось планируемого линейного объекта с нанесением пикетажа и (или) километровых

отметок;

г) конструктивные и планировочные решения, планируемые в отношении линейного объекта и (или) объектов капитального строительства, входящих в состав линейного объекта, в объеме, достаточном для определения зоны планируемого размещения линейного объекта.

Объединение нескольких схем в одну допускается исключительно при условии обеспечения читаемости линий и условных обозначений графической части материалов по обоснованию проекта планировки территории.

1.2.2. Материалы по обоснованию проекта планировки территории. Пояснительная записка" содержит:

а) описание природно-климатических условий территории, в отношении которой разрабатывается проект планировки территории;

б) обоснование определения границ зон планируемого размещения линейных объектов;

в) обоснование определения границ зон планируемого размещения линейных объектов, подлежащих переносу (переустройству) из зон планируемого размещения линейных объектов;

г) обоснование определения предельных параметров застройки территории в границах зон планируемого размещения объектов капитального строительства, входящих в состав линейных объектов;

д) ведомость пересечений границ зон планируемого размещения линейного объекта (объектов) с сохраняемыми объектами капитального строительства (здание, строение, сооружение, объект, строительство которого не завершено), существующими и строящимися на момент подготовки проекта планировки территории;

е) ведомость пересечений границ зон планируемого размещения линейного объекта (объектов) с объектами капитального строительства, строительство которых запланировано в соответствии с ранее утвержденной документацией по планировке территории;

ж) ведомость пересечений границ зон планируемого размещения линейного объекта (объектов) с водными объектами (в том числе с водотоками, водоемами, болотами и т.д.).

2. Проект межевания территории состоит из основной части, которая подлежит утверждению, и материалов по обоснованию этого проекта.

Основная часть проекта межевания территории включает в себя текстовую часть и чертежи межевания территории.

2.1. Текстовая часть проекта межевания территории включает в себя:

1) перечень и сведения о площади образуемых земельных участков, в том числе возможные способы их образования;

2) перечень и сведения о площади образуемых земельных участков, которые будут отнесены к территориям общего пользования или имуществу общего пользования, в том числе в отношении которых предполагаются резервирование и (или) изъятие для государственных или муниципальных нужд;

3) вид разрешенного использования образуемых земельных участков в соответствии с проектом планировки территории в случаях, предусмотренных настоящим Кодексом.

2.2. На чертежах межевания территории отображаются:

1) границы планируемых (в случае, если подготовка проекта межевания территории осуществляется в составе проекта планировки территории) и существующих элементов планировочной структуры;

2) красные линии, утвержденные в составе проекта планировки территории, или красные линии, утверждаемые, изменяемые проектом межевания территории в соответствии с п. 2 ч. 2 статьи 43 Градостроительного кодекса РФ;

3) линии отступа от красных линий в целях определения мест допустимого размещения зданий, строений, сооружений;

4) границы образуемых и (или) изменяемых земельных участков, условные номера образуемых земельных участков, в том числе в отношении которых предполагаются их резервирование и (или) изъятие для государственных или муниципальных нужд;

5) границы зон действия публичных сервитутов.

Материалы по обоснованию проекта межевания территории включают в себя чертежи, на которых отображаются:

1) границы существующих земельных участков;

2) границы зон с особыми условиями использования территорий;

3) местоположение существующих объектов капитального строительства;

4) границы особо охраняемых природных территорий;

5) границы территорий объектов культурного наследия.

В случае вступления в силу в период разработки проекта местных нормативов градостроительного проектирования проектом учесть требования указанных нормативов.

Подготовка графической части документации по планировке территории осуществляется в соответствии с системой координат, используемой для ведения Единого государственного реестра недвижимости;

В соответствии с распоряжением администрации Артемовского городского округа от 26.02.2018 № 121 - ра «О включении мероприятий по обеспечению пожарной безопасности в планы, схемы и программы развития территории Артемовского городского округа» Подрядчику документации по планировке территории определить место расположения противопожарного водопровода, необходимого для обеспечения тушения пожаров на территории строительства линейного объекта: Приморский край, Артемовский городской округ, с. Ясное, *ул. Зорге-2*. При этом противопожарный водопровод допускается объединить с хозяйственно-питьевым или производственным водопроводом.

6.1 Требования к проектным решениям	На этапе проектирования границ территорий общего пользования, проектирования границ зон планируемого размещения, объектов капитального строительства федерального, регионального и местного значения, в том числе нормативно необходимых линейных объектов, необходимо по возможности предусматривать их размещение на территории свободной от прав третьих лиц.
7. Состав работ 7.1. Состав и содержание демонстрационных и информационных материалов для проведения публичных слушаний	В состав работы входит: - сбор исходных данных; - анализ существующего состояния территории; - выполнение проекта планировки и проекта межевания территории для строительства линейного объекта: Приморский край, Артемовский городской округ, с. Ясное, *ул. Зорге-2*; - подготовка материалов для проведения публичных слушаний по утверждению проекта планировки и проекта межевания территории в составе: а) Подрядчик готовит демонстрационные и информационные материалы в бумажном и электронном виде для обсуждения вопросов по проекту планировки и проекту межевания территории для размещения линейного объекта. Графические материалы в бумажном виде: - Чертеж красных линий в М 1:1000 или 1:2000; - Чертеж границ зон планируемого размещения линейного объекта в М 1:1000 или 1:2000; - Чертеж границ зон планируемого размещения линейного объекта, подлежащих переносу (переустройству) из зон планируемого размещения линейного объекта в М 1:1000 или 1:2000 Объединение нескольких чертежей в один допускается при условии читаемости линий и условных обозначений. Материалы в электронном виде подготовить в виде слайдов на электронном носителе: - Проект планировки территории; - Проект межевания территории. б) текст основного доклада. Подрядчик предоставляет в управление архитектуры и градостроительства администрации Артемовского городского округа комплект материалов, указанных в п.п. «а» и п.п. «б» данного раздела в бумажном и электронном виде в 1 экземпляре за 10 дней, до дня проведения публичных слушаний, по адресу: г. Артем, ул. Кирова, 48, каб. 510. Подрядчик (разработчик проекта) лично участвует в публичных слушаниях, осуществляет доклад и защиту проекта. **Применение видео конференц - связи при проведении публичных слушаний не допускается.**
8. Формат предоставления данных:	Бумажная основа проекта планировки и проекта межевания территории передается Муниципальному заказчику в пронумерованном и переплетенном виде. Текстовые материалы документации по планировке территории выполняются в форматах doc/docx, pdf, xls/xlsx. Графические материалы документации по планировке территории электронной версии выполняются: в растровом виде в форматах jpg, png, tif; в векторном виде в форматах геоинформационной системы Mapinfo, mif/mid и AutoCAD, dxf,dwg

Электронная версия предоставляемой документации должна полностью совпадать с бумажной.

Каждому разделу документации по планировке территории должна соответствовать папка на накопителе.

Содержимое раздела документации по планировке территории должно быть предоставлено в виде файлов в соответствующей папке.

DVD диски должны быть подписаны (содержание надписи: название Подрядчика, наименование объекта в соответствии с Муниципальным контрактом, номер и дата Муниципального контракта, наименование представленной документации).

Указанные файлы не должны быть зашифрованы или защищены иными средствами, не позволяющими осуществить ознакомление с их содержанием без дополнительных программных или технологических средств.

Для направления документов об утверждении проекта межевания территории в орган кадастрового учета Подрядчик предоставляет Заказчику проект межевания территории в виде электронных документов в формате XML (1 экз.), с целью внесения сведений о границах в Единый государственный реестр недвижимости (постановление Правительства РФ от 31.12.2015 № 1532)

Для проведения публичных слушаний Подрядчиком готовятся демонстрационные и информационные материалы в бумажном и электронном виде.

9. Срок выполнения работ:	1. Разработка документации по планировке территории земельных участков под строительство линейного объекта: Приморский край, Артемовский городской округ, с. Ясное, *ул. Зорге-2* выполняется с соблюдением градостроительных и иных действующих нормативов, и правил, с учетом документов территориального планирования АГО (материалов генерального плана Артемовского городского округа) – **30 календарных дней** со дня заключения муниципального контракта. 2. Исполнитель не позднее указанного в п. 1 настоящего раздела срока (**30 - ый календарный день** со дня заключения муниципального контракта) передает Заказчику разработанную документацию по планировке территории с сопроводительным письмом (в 1 экз. на бумажном носителе, в 1 экз. на DVD –дисках) для проверки на соответствие требованиям, указанным в пункте 1.6 Порядка подготовки, утверждения документации по планировке территорий Владивостокского, Артемовского городских округов и поселений Надеждинского, Шкотовского муниципальных районов, утвержденного постановлением Администрации Приморского края от 29.02.2016 N 78-па, и обеспечения проведения публичных слушаний. Место сдачи разработанной документации: г. Артем, ул. Кирова, 48, каб. 510. Приемка-передача разработанной документации осуществляется уполномоченными представителями Подрядчика и Муниципального заказчика, о чем делается отметка в журнале отметок о ходе исполнения Подрядчиком обязательств, предусмотренных муниципальным контрактом (приложение к муниципальному контракту) (далее – Журнал). 3. Муниципальный заказчик осуществляет проверку документации по планировке территории на соответствие требованиям, указанным в п. 1.6 Порядка подготовки, утверждения документации по планировке территорий Владивостокского, Артемовского городских округов и поселений Надеждинского и Шкотовского муниципальных районов, утвержденных постановлением администрации Приморского края от 29.02.2016 года № 78-па, в течение **9 рабочих дней** со дня поступления такой документации. 4. Муниципальный заказчик организует проведение публичных слушаний по документации по планировке территории в соответствии с постановлением администрации Приморского края от 25.08.2015 № 303-па - **от 10 до 40 дней,** со дня оповещения жителей о времени и месте их проведения до дня опубликования заключения о результатах публичных слушаний. По поступившим в ходе проведения публичных слушаний предложениям и (или) замечаниям Подрядчик обязан в течение **5 рабочих дней** с момента получения от Заказчика таких предложений и замечаний внести дополнения и (или) изменения в документацию по планировке территории. Муниципальный заказчик обеспечивает подготовку проекта правового акта органа местного самоуправления об утверждении документации по планировке территории и направляет документацию по планировке территории, протокол публичных слушаний по проекту планировки территории и проекту межевания территории и заключение о результатах публичных слушаний главе городского округа не позднее **10 рабочих дней** со дня проведения публичных слушаний на утверждение или отклоняет такую

	документацию и направляет ее на доработку (в форме письма); 5. В течение **2 рабочих дней** со дня принятия решения об утверждении документации по планировке территории Муниципальный заказчик направляет Подрядчику по электронной почте заверенную копию правового акта органа местного самоуправления об утверждении документации по планировке территории или письмо об отклонении такой документации по планировке территории и направлении такой документации на доработку с указанием причин отказа. 6. Подрядчик в течение **1 рабочего дня** со дня получения по электронной почте копии постановления об утверждении документации по планировке территории, передает муниципальному заказчику по адресу г. Артем, ул. Кирова, 48, каб. 510 результат выполненной работы: 1. Утвержденную, постановлением администрации Артемовского городского округа документацию по планировке территории в 3 экземплярах на бумажном носителе, в 6 экземплярах на DVD – дисках муниципальному заказчику в составе: - проект планировки территории (основная часть и материалы по ее обоснованию); - проект межевания территории (основная часть и материалы по ее обоснованию). 2. Подписанный Подрядчиком акт приемки выполненных работ (в 2-х экземплярах). Основанием для оплаты работ являются подписанный сторонами акт приемки выполненных работ, счет/счет-фактура, выставленная Подрядчиком Все факты исполнения (неисполнения) обязательств, предусмотренных муниципальным контрактом, фиксируются в журнале отметок о ходе исполнения Подрядчиком обязательств, предусмотренных муниципальным контрактом (Приложение к муниципальному контракту). В случае просрочки исполнения Подрядчиком обязательств, предусмотренных контрактом, а также в иных случаях неисполнения или ненадлежащего исполнения Подрядчиком обязательств, предусмотренных контрактом, Заказчик направляет Подрядчику требование об уплате неустоек (штрафов, пеней).
10. Порядок внесения изменений и дополнений в техническое задание:	не установлен
11. Срок разработки документации по планировке территории.	начало срока выполнения работ – следующий календарный день за днем заключения муниципального контракта; срок передачи Подрядчиком разработанной документации по планировке территории Муниципальному заказчику для проверки, проведения публичных слушаний – **30-ый** календарный день со дня заключения муниципального контракта; окончание срока выполнение работ Подрядчиком в полном объеме (сбор исходных данных, анализ существующего состояния территории, разработка документации по планировке территории, проведение публичных слушаний, утверждение документации) - передача Подрядчиком утвержденной документации по планировке территории – но не позднее окончания срока выполнения работ (**100 - ый** календарный день со дня заключения муниципального контракта)

Приложение 3

ДРСК
Приморские электрические сети

АО «Дальневосточная распределительная сетевая компания»
ФИЛИАЛ «ПРИМОРСКИЕ ЭЛЕКТРИЧЕСКИЕ СЕТИ»

ул. Командорская, 13 А, г. Владивосток, Приморский край, Российская Федерация, 690080

телефон: +7(423) 222-32-12

doc@prim.drsk.ru; http://www.drsk.ru

11.09.2020 **№01-122-12-2603**

на № 67 от 03.09.2020

ИП Разореновой А.В.

Почтовый адрес: 692608, Приморский край, Чугуевский район, с. Чугуевка, ул. Партизанская, д. 36

О технологическом присоединении

На Ваш запрос о предоставлении технических условий на технологическое присоединение к электрическим сетям АО «ДРСК» линии электропередачи планируемой к возведению в рамках разработки документации по планировке территории земельных участков по адресу: Приморский край, Артемовский городской округ, г. Артем, с. Ясное, в районе ул. Зорге-2, сообщаю:

Технологическое присоединение к электрическим сетям осуществляется в соответствии с «Правилами технологического присоединения энергопринимающих устройств (энергетических установок) юридических и физических лиц к электрическим сетям», утверждённых Постановлением Правительства РФ от 27.12.2007 № 861 (далее Правила). Правила определяют, что технические условия на присоединение к электрической сети являются неотъемлемой частью договора на технологическое присоединение. С целью заключения договора на технологическое присоединение и получения технических условий, заявитель должен подать в адрес АО «ДРСК» заявку на технологическое присоединение к электрической сети с перечнем информации и необходимых документов, определённых в п.9 и 10 Правил.

Для электроснабжения микрорайона с максимальной мощностью 420 кВт на уровень напряжения 0,4 кВ по 3 категории надежности, необходимо осуществить следующие мероприятия:

-Строительство ЛЭП 6 кВ от ЛЭП 6 кВ фид. №7 ПС Касатка до проектируемых ТП 6/0,4 кВ.

-Строительство необходимого количества ТП 6/0,4 кВ в центрах электрических нагрузок.

Обращаю Ваше внимание на то, что данные мероприятия технологического присоединения являются предварительными и подлежат уточнению после подачи в адрес филиала заявки на технологическое присоединение с приложением необходимых документов владельца - заявителя.

Первый заместитель директора по производству - главный инженер ***С.Н. Корчемагин***

Тыщук А.Д. 8(423) 22-11-317 Tyschuk-ad@ prim.drsk.ru

Приложение 4

КРАЕВОЕ ГОСУДАРСТВЕННОЕ УНИТАРНОЕ ПРЕДПРИЯТИЕ "ПРИМОРСКИЙ ВОДОКАНАЛ"
ул. Некрасовская, д. 122, г. Владивосток, 690088
Тел.: (423) 2005-777, (423) 245-33-77
Факс: (423) 245-57-05
E-mail: prim@primvoda.ru
Сайт: www.primvoda.ru
ОКПО 71535495,ОГРН 1042501100267
ИНН/ КПП 2503022413/254250001
ПП «Артемводоканал»
г. Артем, ул. Фрунзе,70

ИП Разореновой А.В.

692623 с. Чугуевка,
ул. Партизанская, д.36

10.09.2020 № 543/20
На № вх.1547/20 07.09.2020г.

На ваше заявление исх. №68 от 04.09.2020г. сообщаю, что централизованные системы водоснабжения и водоотведения в с. Ясное не переданы в эксплуатацию КГУП «Приморский водоканал» (отсутствуют).

Для водоснабжения объекта необходимо запроектировать и построить скважинный водозабор со станцией водоочистки.

Для водоотведения объекта необходимо запроектировать и построить систему канализации со сбросом сточных вод на локальные очистные сооружения. Месторасположение ЛОС, степень и технологию очистки по «воде» и «осадку», вопрос утилизации осадка и выпуска очищенных сточных вод подлежит согласованию с ФГУЗ «Центр гигиены и эпидемиологии в Приморском крае» и с органами Росприроднадзора.

Начальник Ситдиков Г.С.

исп. ПТО, 8(42337) 43534

Изм.	Кол.уч.	Лист	№док.	Подпись	Дата	20-1114/ППТ-2	Лист 28

Инв. № подл. | Подпись и дата | Взам. инв. №

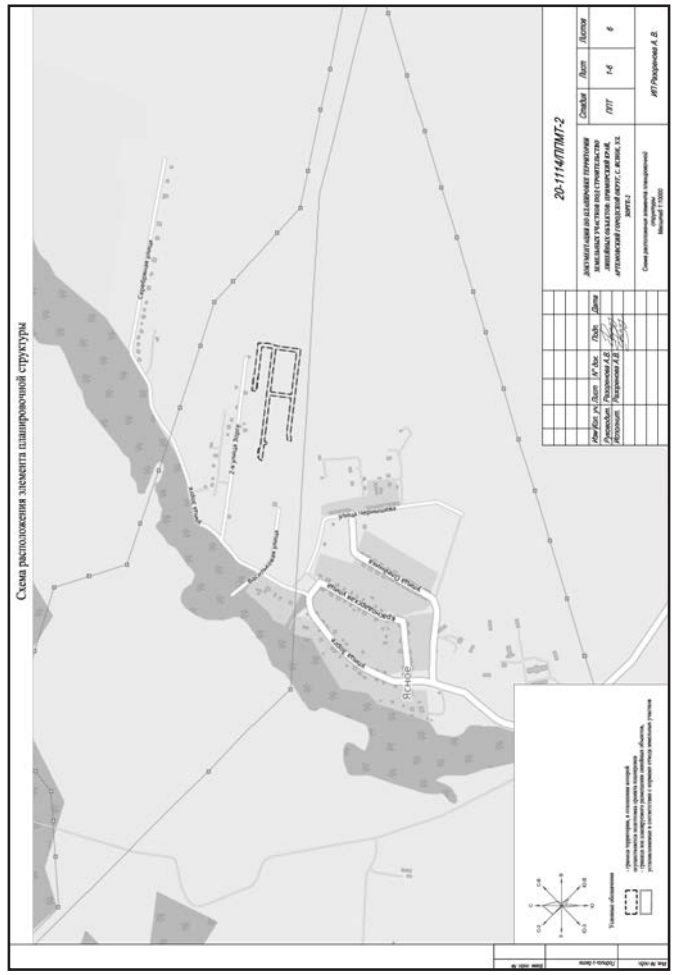

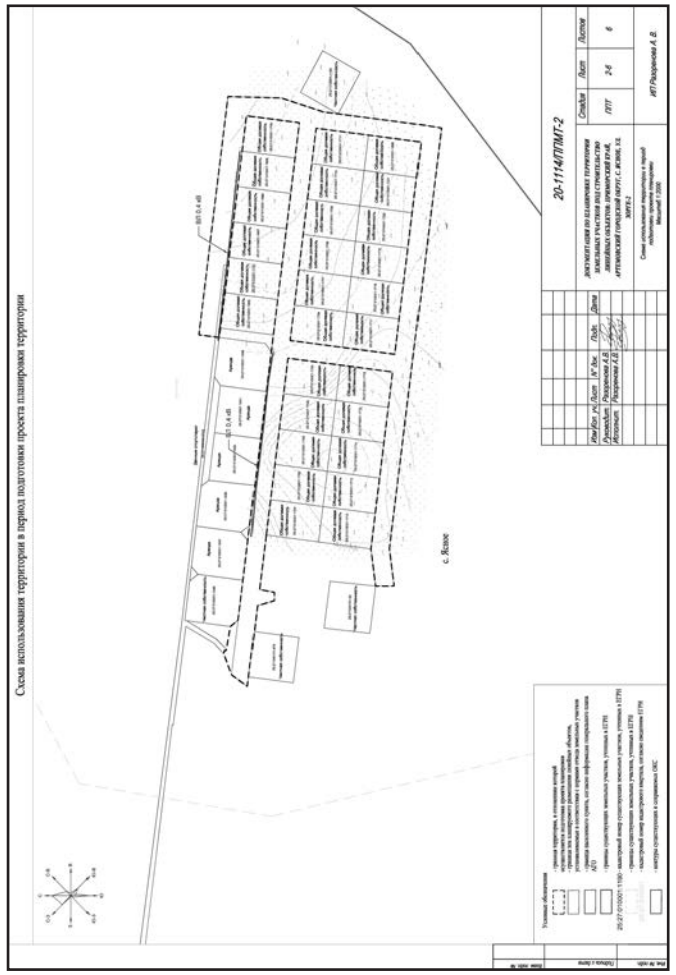

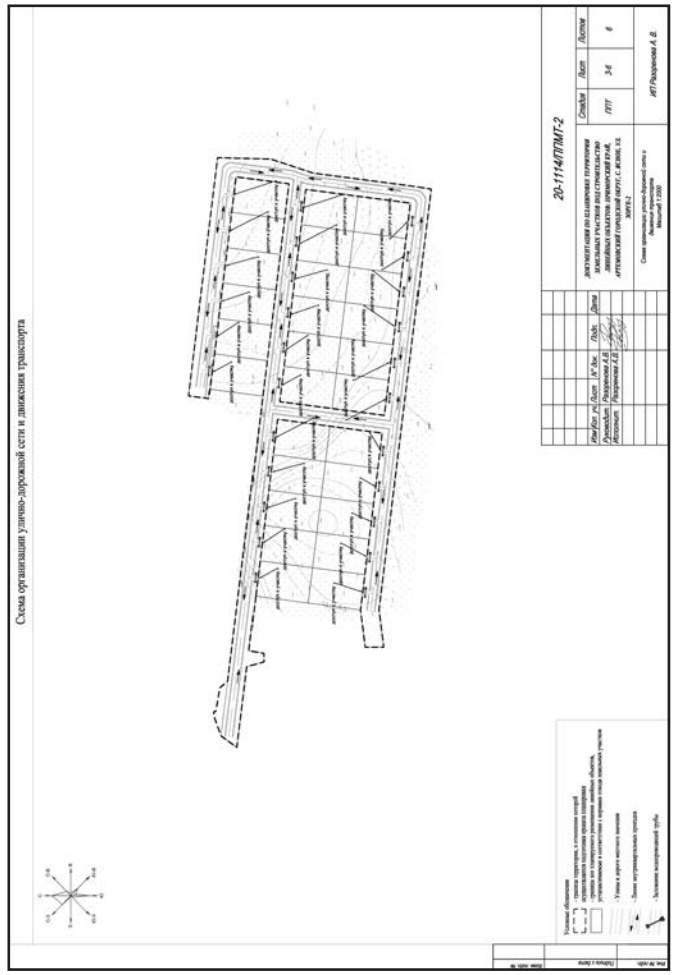

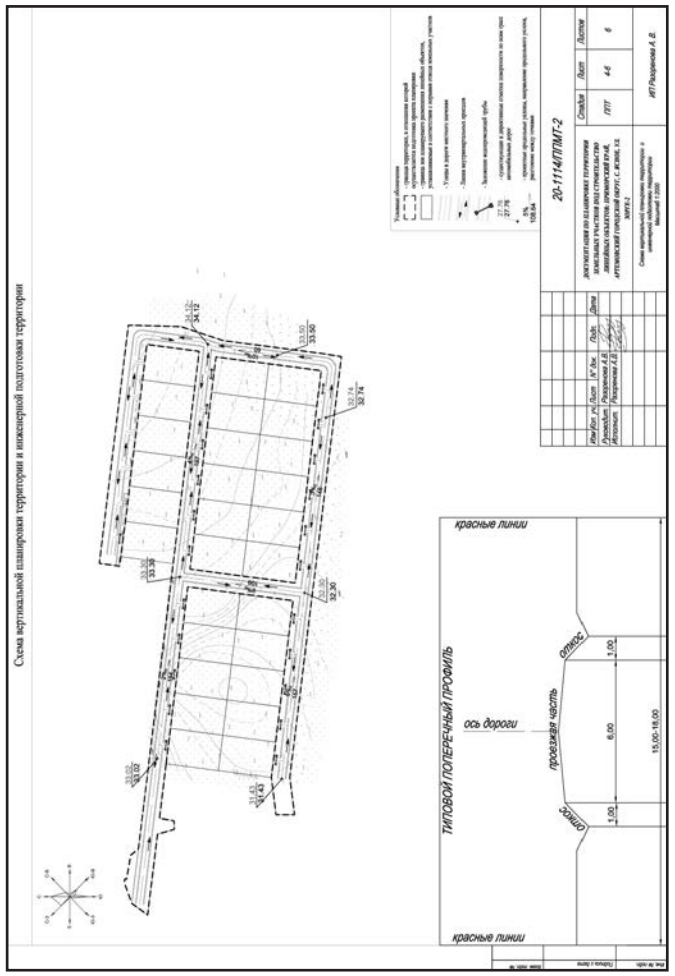

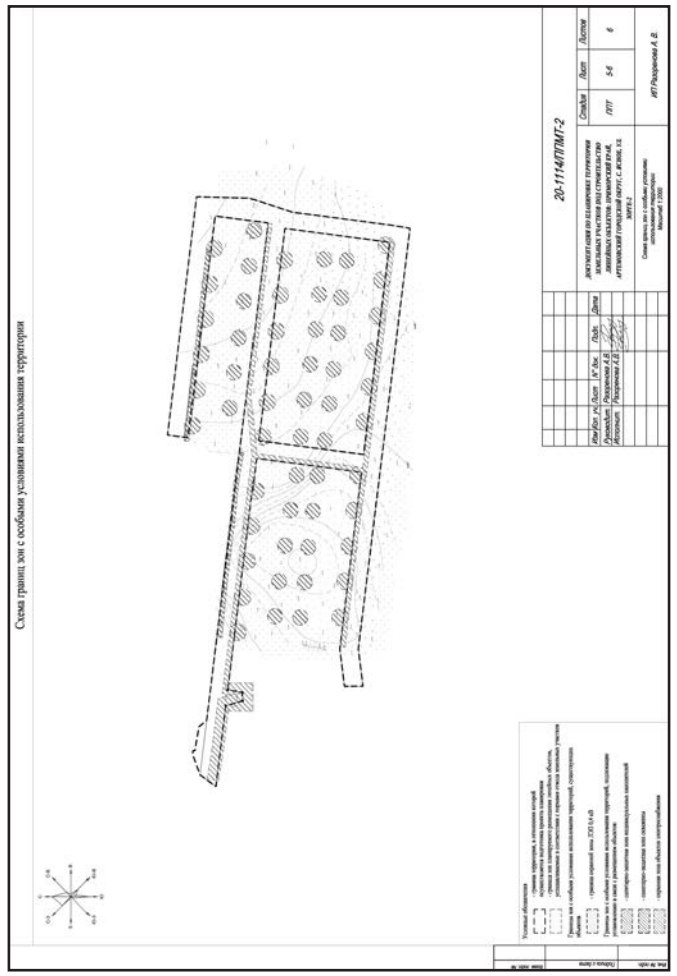

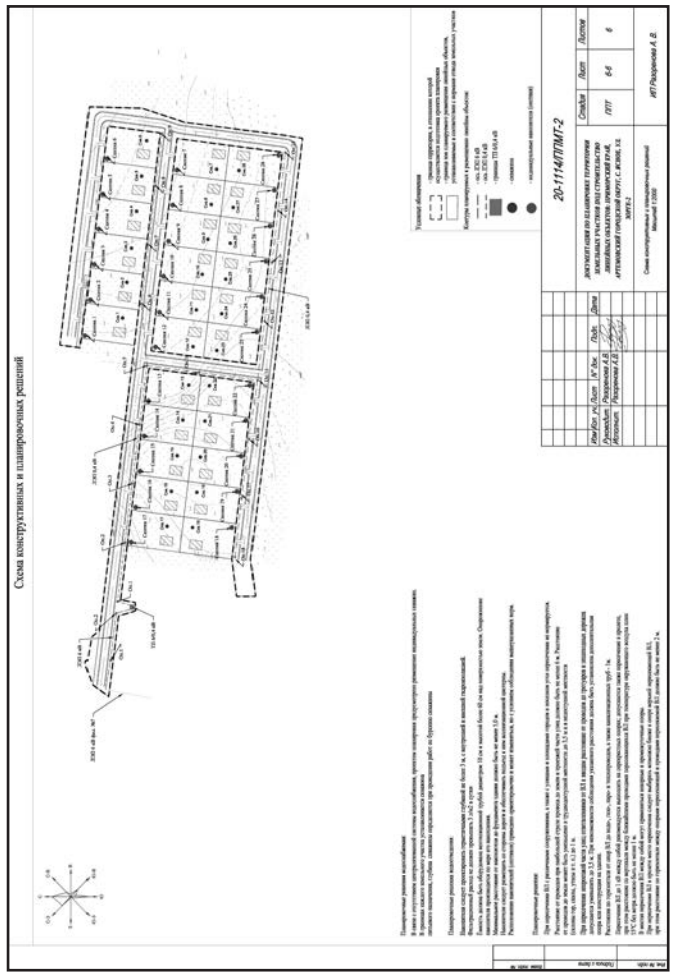

ИП Разоренова А.В.
Кадастровый инженер

ДОКУМЕНТАЦИЯ ПО ПЛАНИРОВКЕ ТЕРРИТОРИИ ЗЕМЕЛЬНЫХ УЧАСТКОВ ПОД СТРОИТЕЛЬСТВО ЛИНЕЙНЫХ ОБЪЕКТОВ: ПРИМОРСКИЙ КРАЙ, АРТЕМОВСКИЙ ГОРОДСКОЙ ОКРУГ, С. ЯСНОЕ, УЛ. ЗОРГЕ-2

Проект межевания.
Основная часть.

20-1114/ПМТ-3

ТОМ 3

Артем
2020 г

Изм.	Кол.уч.	Лист	№док.	Подпись	Дата	20-1114/ПМТ-3	Лист 1

Инв. № подл. | Подпись и дата | Взам. инв. №

ИП Разоренова А.В.
Кадастровый инженер

ДОКУМЕНТАЦИЯ ПО ПЛАНИРОВКЕ ТЕРРИТОРИИ ЗЕМЕЛЬНЫХ УЧАСТКОВ ПОД СТРОИТЕЛЬСТВО ЛИНЕЙНЫХ ОБЪЕКТОВ: ПРИМОРСКИЙ КРАЙ, АРТЕМОВСКИЙ ГОРОДСКОЙ ОКРУГ, С. ЯСНОЕ, УЛ. ЗОРГЕ-2

Проект межевания.
Основная часть.

20-1114/ПМТ-3

ТОМ 3

Заказчик: Администрация Артемовского городского округа
Исполнитель: ИП Разоренова А. В.

Исполнитель Разоренова А.В.

Артем
2020 г

Взам. инв. № | Подпись и дата | Инв. № подл.

Содержание

Введение..... **Ошибка! Закладка не определена.**
1.Сведения о существующих, образуемых земельных участков и частей земельных участков..6

Перечень графических материалов

Название	Лист
Чертеж межевания территории. Основная часть.	1
Чертеж межевания территории. Материалы по обоснованию.	2

Введение

Документация по планировке территории земельных участков под строительство линейных объектов: Приморский край, Артемовский городской округ, с. Ясное, ул. Зорге-2 разработана Индивидуальным предпринимателем Разореновой Аленой Викторовной (далее ИП Разоренова А.В.) на основании следующих документов:

- Распоряжение главы Артемовского городского округа от 07.08.2017 № 114-рг «О разработке документации по планировке территории: Приморский край, г. Артем, с. Ясное. в районе ул. Зорге-2»;
- Технического задания на Разработку документации по планировке территории земельных участков под строительство линейных объектов: Приморский край, г. Артем, с. Ясное. в районе ул. Зорге-2»;
- Письмо АО «ДРСК» «Приморские электрические сети» №01-122-12-2603 от 11.09.2020 г.;
- Письмо КГУП «Приморский водоканал» ПП «Артемводоканал» №943/20 от 10.09.2020 г.;
- Градостроительный кодекс Российской Федерации;
- Земельный кодекс Российской Федерации;
- Водный кодекс Российской Федерации;
- Лесной кодекс Российской Федерации;
- Федеральный закон от 06.10.2003 года № 131-ФЗ «Об общих принципах организации местного самоуправления в Российской Федерации»;
- Федеральный закон от 13.07.2015 года N 212-ФЗ «О свободном порте Владивосток»;
- Закон Приморского края от 29.06.2009 года № 446-КЗ «О градостроительной деятельности на территории Приморского края»;
- Постановление администрации Приморского края от 25.08.2015 года № 303-па «Об утверждении Порядка организации и проведения общественный обсуждений или публичных слушаний по вопросам градостроительной деятельности на территориях Владивостокского, Артемовского городских округов, Надеждинского, Шкотовского муниципальных районов Приморского края»;
- Постановление администрации Приморского края от 29.02.2016 года № 78-па «Об утверждении порядка подготовки, утверждения документации по планировке территорий Владивостокского, Артемовского городских округов и поселений Надеждинского, Шкотовского муниципальных районов, внесения изменений в такую документацию, отмены такой документации или ее отдельных частей, признания отдельных частей такой документации не подлежащими применению»;
- Постановление Правительства РФ от 12.05.2017 № 564 «Об утверждении Положения о составе и содержании проектов планировки территории, предусматривающих размещение одного или нескольких линейных объектов»;
- Постановление Правительства РФ от 31.12.2015 № 1532 «Об утверждении правил предоставления документов, направляемых или предоставляемых в соответствии с частями 1, 3 - 13, 15 статьи 32 федерального закона «О государственной регистрации недвижимости» в федеральный орган исполнительной власти (его территориальные органы), уполномоченный Правительством Российской Федерации на осуществление государственного кадастрового учета, государственной регистрации прав, ведение единого государственного реестра недвижимости и предоставление сведений, содержащихся в едином государственном реестре недвижимости»;
- Генеральный план Артемовского городского округа, с изменениями утвержденными постановлением Администрации Приморского края от 07.07.2017 № 277-па «О внесении изменений в генеральный план Артемовского городского округа Приморского края» (в ред. от 27.01.2020 № 47-пп), размешенный на официальном сайте Артемовского городского округа (artemokrug.ru);

- Распоряжение департамента градостроительства Приморского края от 25.09.2019 N 110 "О внесении изменений в правила землепользования и застройки Артемовского городского округа Приморского края", размещенные на официальном сайте Артемовского городского округа (artemokrug.ru);
- Распоряжение администрации Артемовского городского округа от 26.02.2018 № 121 - ра «О включении мероприятий по обеспечению пожарной безопасности в планы, схемы и программы развития территории Артемовского городского округа».

1. Сведения о существующих, образуемых земельных участков и частей земельных участков.

Территория разработки проекта межевания расположена на землях населенных пунктов в границе кадастрового квартала 25:27:010001, граница которого установлена в соответствии с кадастровым делением территории Артемовского городского округа Приморского края.

Формирование земельных участков для размещения линейных объектов осуществляется из земель государственной и муниципальной собственности.

Согласно проекту планировки территории, земельные участки образуются в целях обеспечения строительства линейных объектов, предназанченных для функционирования инженерной и транспортной инфраструктуры.

В данном проекте межевания, предусмотрено образование земельного участка для строительства сетей водоснабжения и электроснабжения, а так же для строительства автомобильной дороги местного значения с гравийным покрытием.

Таблица 1. - Перечень и сведения о площади образуемых земельных участков, в том числе возможные способы их образования.

№ пп	Условный номер образуемого земельного участка и (или) образуемой части земельного участка	Категория земель	Вид разрешенного использования согласно ППТ/Характеристика образуемой части	Площадь образуемого земельного участка и (или) части земельного участка в м2	Способ образования
1	25:27:010001:ЗУ1	Земли населенных пунктов	Коммунальное обслуживание. (код 3.1) (для функционирования инженерной и транспортной инфраструктуры)	20 621	Земельный участок образован из земель, находящихся в государственной или муниципальной собственности.
Всего				**20 621**	**-**

Таблица 2. - Каталог координат характерных точек границ образуемых земельных участков и частей земельных участков.

Обозначение характерных точек границ	*Координаты, м*		*Средняя квадратическая погрешность положения характерной точки, м*
	X	*Y*	
1	*2*	*3*	*4*
25:27:010001:ЗУ1			
17	398274.35	1417716.96	0.10
18	398288.80	1417718.59	0.10
19	398287.91	1417726.50	0.10
20	398284.19	1417760.13	0.10
21	398282.85	1417772.26	0.10
22	398279.11	1417806.06	0.10
23	398275.35	1417839.86	0.10
24	398269.63	1417891.55	0.10

25	398266.54	1417919.38	0.10
26	398220.65	1417918.91	0.10
27	398183.54	1417907.70	0.10
28	398096.69	1417898.03	0.10
29	398080.84	1417895.77	0.10
30	398082.44	1417881.40	0.10
31	398101.77	1417708.05	0.10
32	398103.61	1417691.51	0.10
33	398120.37	1417541.08	0.10
34	398115.80	1417509.80	0.10
35	398131.94	1417509.51	0.10
36	398136.49	1417540.78	0.10
37	398133.17	1417570.60	0.10
38	398129.85	1417600.42	0.10
39	398126.53	1417630.24	0.10
40	398123.21	1417660.06	0.10
41	398119.89	1417689.88	0.10
42	398165.61	1417694.97	0.10
43	398211.34	1417700.07	0.10
44	398214.66	1417670.24	0.10
45	398217.98	1417640.42	0.10
46	398221.30	1417610.60	0.10
47	398224.62	1417580.78	0.10
48	398227.94	1417550.96	0.10
49	398229.72	1417535.07	0.10
50	398233.04	1417505.00	0.10
51	398220.15	1417502.93	0.10
52	398219.97	1417495.85	0.10
53	398234.57	1417491.51	0.10
54	398236.94	1417469.62	0.10
55	398241.26	1417431.40	0.10
56	398242.04	1417423.46	0.10
57	398256.08	1417433.03	0.10
58	398250.99	1417479.00	0.10
59	398247.28	1417512.60	0.10
60	398243.53	1417546.40	0.10
61	398242.22	1417558.33	0.10
62	398238.46	1417592.62	0.10
63	398234.07	1417631.98	0.10
64	398229.64	1417671.74	0.10
65	398225.99	1417705.11	0.10
66	398224.37	1417719.42	0.10
67	398221.04	1417749.24	0.10
68	398217.72	1417779.06	0.10
69	398214.40	1417808.89	0.10
70	398211.08	1417838.71	0.10
71	398207.76	1417868.53	0.10
72	398204.44	1417898.35	0.10
73	398250.16	1417903.44	0.10

74	398253.49	1417873.62	0.10
75	398256.81	1417843.80	0.10
76	398260.13	1417813.98	0.10
77	398263.45	1417784.16	0.10
78	398263.91	1417777.27	0.10
79	398267.89	1417777.69	0.10
17	398274.35	1417716.96	0.10
Внутренний контур			
1	398209.68	1417714.98	0.10
2	398206.36	1417744.80	0.10
3	398203.04	1417774.62	0.10
4	398199.71	1417804.44	0.10
5	398196.39	1417834.26	0.10
6	398193.07	1417864.08	0.10
7	398189.75	1417893.90	0.10
8	398144.03	1417888.81	0.10
9	398098.30	1417883.72	0.10
10	398101.62	1417853.89	0.10
11	398104.94	1417824.07	0.10
12	398108.26	1417794.25	0.10
13	398111.59	1417764.43	0.10
14	398114.91	1417734.61	0.10
15	398118.23	1417704.79	0.10
16	398163.95	1417709.88	0.10
1	398209.68	1417714.98	0.10

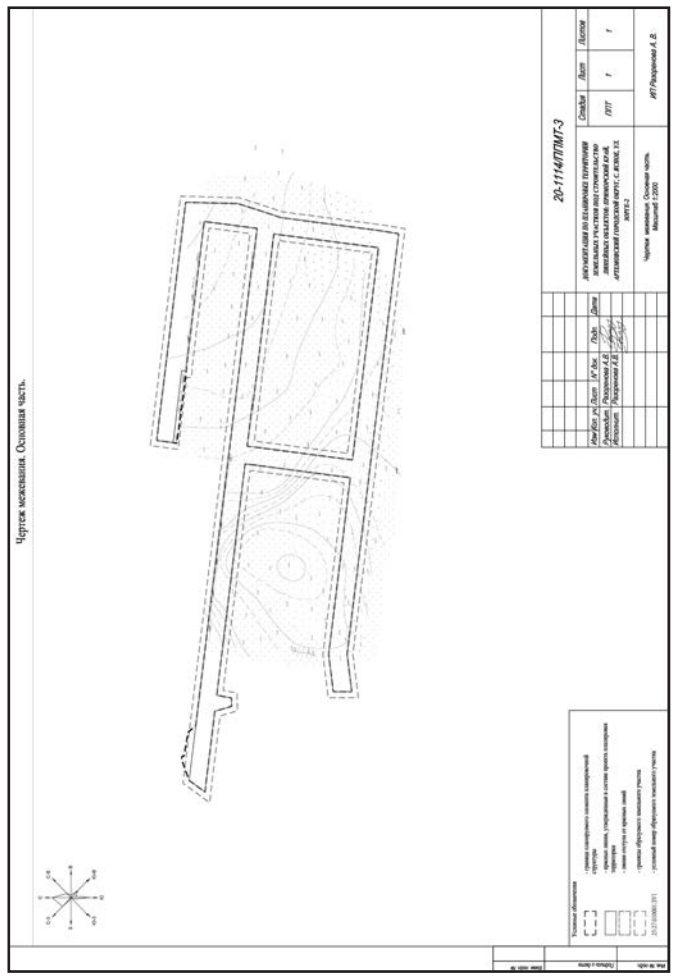

ИП Разоренова А.В.
Кадастровый инженер

ДОКУМЕНТАЦИЯ ПО ПЛАНИРОВКЕ ТЕРРИТОРИИ ЗЕМЕЛЬНЫХ УЧАСТКОВ ПОД СТРОИТЕЛЬСТВО ЛИНЕЙНЫХ ОБЪЕКТОВ: ПРИМОРСКИЙ КРАЙ, АРТЕМОВСКИЙ ГОРОДСКОЙ ОКРУГ, С. ЯСНОЕ, УЛ. ЗОРГЕ-2

20-1114/ПМТ -4

ТОМ 4

МАТЕРИАЛЫ ПО ОБОСНОВАНИЮ ПРОЕКТА МЕЖЕВАНИЯ ТЕРРИТОРИИ
ПОЯСНИТЕЛЬНАЯ ЗАПИСКА

Артем
2020 г

Взам. инв. № | Подпись и дата | Инв. № подл.

Изм.	Кол.уч.	Лист	N.док.	Подпись	Дата	20-1114/ПМТ -4	Лист 1

ИП Разоренова А.В.
Кадастровый инженер

ДОКУМЕНТАЦИЯ ПО ПЛАНИРОВКЕ ТЕРРИТОРИИ ЗЕМЕЛЬНЫХ УЧАСТКОВ ПОД СТРОИТЕЛЬСТВО ЛИНЕЙНЫХ ОБЪЕКТОВ: ПРИМОРСКИЙ КРАЙ, АРТЕМОВСКИЙ ГОРОДСКОЙ ОКРУГ, С. ЯСНОЕ, УЛ. ЗОРГЕ-2

20-1114/ПМТ -4

ТОМ 4

МАТЕРИАЛЫ ПО ОБОСНОВАНИЮ ПРОЕКТА МЕЖЕВАНИЯ ТЕРРИТОРИИ
ПОЯСНИТЕЛЬНАЯ ЗАПИСКА

Заказчик: Администрация Артемовского городского округа
Исполнитель: ИП Разоренова А. В.

Исполнитель Разоренова А.В.

Артем
2020 г

Взам. инв. № | Подпись и дата | Инв. № подл.

Изм.	Кол.уч.	Лист	N.док.	Подпись	Дата	20-1114/ПМТ -4	Лист 2

Содержание

Введение 4
1. Обоснование определения местоположения границ образуемого земельного участка с учетом соблюдения требований к образуемым земельным участкам, в том числе требований которые установлены 6
2. Обоснование способа образования земельного участка 6
3. Обоснование определения размеров образуемого земельного участка 6
4. Обоснование определения границ публичного сервитута, подлежащего установлению в соответствии с законодательством Российской Федерации 6

Взам. инв. № | Подпись и дата | Инв. № подл.

Изм.	Кол.уч.	Лист	N.док.	Подпись	Дата	20-1114/ПМТ -4	Лист 3

Введение

Документация по планировке территории земельных участков под строительство линейных объектов: Приморский край, Артемовский городской округ, с. Ясное, ул. Зорге-2 разработана Индивидуальным предпринимателем Разореновой Аленой Викторовной (далее ИП Разоренова А.В.) на основании следующих документов:

- Распоряжение главы Артемовского городского округа от 07.08.2017 № 114-рг «О разработке документации по планировке территории: Приморский край, г. Артем, с. Ясное. в районе ул. Зорге-2»;
- Технического задания на Разработку документации по планировке территории земельных участков под строительство линейных объектов: Приморский край, г. Артем, с. Ясное. в районе ул. Зорге-2»;
- Письмо АО «ДРСК» «Приморские электрические сети» №01-122-12-2603 от 11.09.2020 г.;
- Письмо КГУП «Приморский водоканал» ПП «Артемводоканал» №943/20 от 10.09.2020 г.;
- Градостроительный кодекс Российской Федерации;
- Земельный кодекс Российской Федерации;
- Водный кодекс Российской Федерации;
- Лесной кодекс Российской Федерации;
- Федеральный закон от 06.10.2003 года № 131-ФЗ «Об общих принципах организации местного самоуправления в Российской Федерации»;
- Федеральный закон от 13.07.2015 года N 212-ФЗ «О свободном порте Владивосток»;
- Закон Приморского края от 29.06.2009 года № 446-КЗ «О градостроительной деятельности на территории Приморского края»;
- Постановление администрации Приморского края от 25.08.2015 года № 303-па «Об утверждении Порядка организации и проведения общественный обсуждений или публичных слушаний по вопросам градостроительной деятельности на территориях Владивостокского, Артемовского городских округов, Надеждинского, Шкотовского муниципальных районов Приморского края»;
- Постановление администрации Приморского края от 29.02.2016 года № 78-па «Об утверждении порядка подготовки, утверждения документации по планировке территорий Владивостокского, Артемовского городских округов и поселений Надеждинского, Шкотовского муниципальных районов, внесения изменений в такую документацию, отмены такой документации или ее отдельных частей, признания отдельных частей такой документации не подлежащими применению»;
- Постановление Правительства РФ от 12.05.2017 № 564 «Об утверждении Положения о составе и содержании проектов планировки территории, предусматривающих размещение одного или нескольких линейных объектов»;
- Постановление Правительства РФ от 31.12.2015 № 1532 «Об утверждении правил предоставления документов, направляемых или предоставляемых в соответствии с частями 1, 3 - 13, 15 статьи 32 федерального закона «О государственной регистрации недвижимости» в федеральный орган исполнительной власти (его территориальные органы), уполномоченный Правительством Российской Федерации на осуществление государственного кадастрового учета, государственной регистрации прав, ведение единого государственного реестра недвижимости и предоставление сведений, содержащихся в едином государственном реестре недвижимости»;
- Генеральный план Артемовского городского округа, с изменениями утвержденными постановлением Администрации Приморского края от 07.07.2017 № 277-па «О внесении изменений в генеральный план Артемовского городского округа Приморского края» (в ред. от 27.01.2020 № 47-пп), размешенный на официальном сайте Артемовского городского округа (artemokrug.ru);

Взам. инв. № | Подпись и дата | Инв. № подл.

Изм.	Кол.уч.	Лист	N.док.	Подпись	Дата	20-1114/ПМТ -4	Лист 4

- Распоряжение департамента градостроительства Приморского края от 25.09.2019 N 110 "О внесении изменений в правила землепользования и застройки Артемовского городского округа Приморского края", размешенные на официальном сайте Артемовского городского округа (artemokrug.ru);
- Распоряжение администрации Артемовского городского округа от 26.02.2018 № 121 - ра «О включении мероприятий по обеспечению пожарной безопасности в планы, схемы и программы развития территории Артемовского городского округа».

Взам. инв. № | Подпись и дата | Инв. № подл.

Изм.	Кол.уч.	Лист	N.док.	Подпись	Дата	20-1114/ПМТ -4	Лист 5

1. Обоснование определения местоположения границ образуемого земельного участка с учетом соблюдения требований к образуемым земельным участкам, в том числе требований которые установлены

Проектом межевания образуется земельный участок для размещения линейных объектов предназначенных для функционирования инженерной и транспортной инфраструктуры.Согласно информации правил землепользования и застройки, а так же генерального плана Артемовского городского округа предельно минимальные и максимальные размеры на земельные участки, сформированные для размещения линейных объектов не установлены.

2. Обоснование способа образования земельного участка

Формирование земельного участка 25:27:010001:ЗУ1 проводиться на землях принадлежащих муниципальной собственности Артемовского городского округа, в связи с чем способ образования - образование из земель, находящихся в государственной или муниципальной собственности.

3. Обоснование определения размеров образуемого земельного участка

Земельный участок, образуемый для размещения планируемых линейных объектов сформированы в соответствии с:

- нормами отвода земель для электрических сетей напряжением 0,38-750 кВ N 14278тм-т1 от 01.06.1994 г. (для ЛЭП 6/0,4 кВ – до 8 м);
- нормами отвода земель для магистральных водоводов и канализационных коллекторов СН 456-73 (для сетей водопровода до 426 мм – 20-23 м, для сетей водоотведения до 426 мм – 20-23 м.);
- нормами отвода земель для автомобильных дорог СН 467-74.

4. Обоснование определения границ публичного сервитута, подлежащего установлению в соответствии с законодательством Российской Федерации

Проектом межевания территории публичные сервитуты не устанавливаются.

Взам. инв. № | Подпись и дата | Инв. № подл.

Изм.	Кол.уч.	Лист	N.док.	Подпись	Дата	20-1114/ПМТ -4	Лист 6

Чертеж межевания. Материалы по обоснованию.

Условные обозначения

- граница территории, в отношении которой осуществляется подготовка проекта планировки
- границы существующих земельных участков, учтенных в ЕГРН
- 25:27:030204:9780 - кадастровый номер существующих земельных участков, учтенных в ЕГРН
- границы существующих земельных участков, учтенных в ЕГРН
- 25:27:010001 - кадастровый номер кадастрового квартала, согласно сведениям ЕГРН
- контуры существующих и сохраняемых ОКС

Границы зон с особыми условиями использования территорий, существующих объектов

- граница охранной зоны ЛЭП 0,4 кВ

Границы зон с особыми условиями использования территорий, подлежащие установлению в связи с размещением объектов:

- санитарно-защитная зона индивидуальных накопителей
- санитарно-защитная зона скважины
- охранная зона объектов электроснабжения

Взам. инв. № | Подпись и дата | Инв. № подл.

Изм	Кол. уч.	Лист	N° док.	Подп.	Дата	20-1114/ПМТ-4		
Руководит.		Разоренова А.В.				ДОКУМЕНТАЦИЯ ПО ПЛАНИРОВКЕ ТЕРРИТОРИИ ЗЕМЕЛЬНЫХ УЧАСТКОВ ПОД СТРОИТЕЛЬСТВО ЛИНЕЙНЫХ ОБЪЕКТОВ: ПРИМОРСКИЙ КРАЙ, АРТЕМОВСКИЙ ГОРОДСКОЙ ОКРУГ, С. ЯСНОЕ, УЛ. ЗОРГЕ-2	Стадия	Лист	Листов
Исполнит.		Разоренова А.В.					ГПТ	1	1
						Чертеж межевания территории. Материалы по обоснованию. Масштаб 1:2000	ИП Разоренова А. В.		

АДМИНИСТРАЦИЯ
АРТЕМОВСКОГО ГОРОДСКОГО ОКРУГА
ПОСТАНОВЛЕНИЕ

20.10.2020 **№2544-па**

О ВНЕСЕНИИ ИЗМЕНЕНИЙ В ПОСТАНОВЛЕНИЕ АДМИНИСТРАЦИИ АРТЕМОВСКОГО ГОРОДСКОГО ОКРУГА ОТ 05.12.2019 №2529-ПА «О ВКЛЮЧЕНИИ ЗЕМЕЛЬНЫХ УЧАСТКОВ В ПЕРЕЧЕНЬ ЗЕМЕЛЬНЫХ УЧАСТКОВ, ПРЕДНАЗНАЧЕННЫХ ДЛЯ ПРЕДОСТАВЛЕНИЯ ГРАЖДАНАМ, ИМЕЮЩИМ ТРЕХ И БОЛЕЕ ДЕТЕЙ, БЕСПЛАТНО В СОБСТВЕННОСТЬ НА ТЕРРИТОРИИ АРТЕМОВСКОГО ГОРОДСКОГО ОКРУГА» (В РЕД. ОТ 03.03.2020 №610-ПА)

Руководствуясь Законом Приморского края от 08.11.2011 №837-КЗ «О бесплатном предоставлении земельных участков гражданам, имеющим трех и более детей, в Приморском крае», решением Думы Артемовского городского округа от 15.12.2011 №610 «О наделении администрации Артемовского городского округа полномочиями по бесплатному предоставлению земельных участков гражданам, имеющим трех и более детей, на территории Артемовского городского округа», постановлением администрации Артемовского городского округа от 05.09.2012 №1885-па «О формировании Перечня земельных участков, предназначенных для предоставления гражданам, имеющим трех и более детей, бесплатно в собственность на территории Артемовского городского округа», постановлением администрации Артемовского городского округа от 18.12.2018 №2671-па «Об образовании земельных участков, государственная собственность на которые не разграничена, в целях бесплатного предоставления гражданам, имеющим трех и более детей, для индивидуального жилищного строительства на территории Артемовского городского округа», Уставом Артемовского городского округа Приморского края, администрация Артемовского городского округа

ПОСТАНОВЛЯЕТ:

1. Внести следующие изменения в постановление администрации Артемовского городского округа от 05.12.2019 №2529-па «О включении земельных участков в Перечень земельных участков, предназначенных для предоставления гражданам, имеющим трех и более детей, бесплатно в собственность на территории Артемовского городского округа» (в ред. от 03.03.2020 №610-па):

включить в Перечень земельных участков, предназначенных для предоставления гражданам, имеющим трех и более детей, бесплатно в собственность на территории Артемовского городского округа, земельные участки согласно приложению к настоящему постановлению.

2. Опубликовать настоящее постановление в газете «Выбор» и в течение 7 (семи) рабочих дней со дня подписания разместить на официальном сайте Артемовского городского округа.

3. Контроль за исполнением данного постановления возложить на первого заместителя главы администрации Артемовского городского округа Литвинова А.А.

Глава Артемовского городского округа В.В. Квон

Приложение
к постановлению администрации
Артемовского городского округа
от 20.10.2020 №2544-па

ПЕРЕЧЕНЬ
земельных участков, предназначенных для предоставления гражданам, имеющим трех и более детей, бесплатно в собственность на территории Артемовского городского округа

Реестровый №	Местонахождение (адрес) земельного участка	Кадастровый номер земельного участка	Площадь земельного участка (кв. м)	Информация о наличии ограничений (обременений) объекта	Дата внесения кадастрового номера в государственный кадастр недвижимости и номер реестровой записи
1189	Приморский край, г. Артем, ул. им. Алексея Песегова, уч. 1	25:27:020102:1651	1200		23.09.2020
1190	Приморский край, г. Артем, ул. им. Алексея Песегова, уч. 2	25:27:020102:1648	1200		23.09.2020
1191	Приморский край, г. Артем, ул. им. Алексея Песегова, уч. 3	25:27:020102:1652	1200		23.09.2020
1192	Приморский край, г. Артем, ул. им. Алексея Песегова, уч. 4	25:27:020102:1659	1200		23.09.2020
1193	Приморский край, г. Артем, ул. им. Алексея Песегова, уч. 5	25:27:020102:1660	1200		23.09.2020
1194	Приморский край, г. Артем, ул. им. Алексея Песегова, уч. 6	25:27:020102:1654	1200		23.09.2020
1195	Приморский край, г. Артем, ул. им. Алексея Песегова, уч. 7	25:27:020102:1650	1200		23.09.2020
1196	Приморский край, г. Артем, ул. им. Алексея Песегова, уч. 8	25:27:020102:1668	1200		23.09.2020
1197	Приморский край, г. Артем, ул. им. Алексея Песегова, уч. 9	25:27:020102:1657	1200		23.09.2020
1198	Приморский край, г. Артем, ул. им. Алексея Песегова, уч. 10	25:27:020102:1647	1200		23.09.2020
1199	Приморский край, г. Артем, ул. им. Алексея Песегова, уч. 11	25:27:020102:1674	1200		24.09.2020
1200	Приморский край, г. Артем, ул. им. Алексея Песегова, уч. 12	25:27:020102:1667	1200		24.09.2020
1201	Приморский край, г. Артем, ул. им. Алексея Песегова, уч. 13	25:27:020102:1665	1200		23.09.2020
1202	Приморский край, г. Артем, ул. им. Алексея Песегова, уч. 14	25:27:020102:1670	1200		24.09.2020
1203	Приморский край, г. Артем, ул. им. Алексея Песегова, уч. 16	25:27:020102:1675	1200		24.09.2020
1204	Приморский край, г. Артем, ул. им. Алексея Песегова, уч. 18	25:27:020102:1669	1200		24.09.2020
1205	Приморский край, г. Артем, ул. Террасная, уч. 1	25:27:020102:1678	1200		24.09.2020
1206	Приморский край, г. Артем, ул. Террасная, уч. 2	25:27:020102:1664	1200		24.09.2020
1207	Приморский край, г. Артем, ул. Террасная, уч. 3	25:27:020102:1649	1200		23.09.2020
1208	Приморский край, г. Артем, ул. Террасная, уч. 4	25:27:020102:1671	1200		24.09.2020
1209	Приморский край, г. Артем, ул. Террасная, уч. 5	25:27:020102:1653	1209		23.09.2020
1210	Приморский край, г. Артем, ул. Террасная, уч. 6	25:27:020102:1672	1200		24.09.2020
1211	Приморский край, г. Артем, ул. Террасная, уч. 7	25:27:020102:1655	1200		23.09.2020
1212	Приморский край, г. Артем, ул. Террасная, уч. 8	25:27:020102:1663	1200		23.09.2020
1213	Приморский край, г. Артем, ул. Террасная, уч. 9	25:27:020102:1656	1200		23.09.2020
1214	Приморский край, г. Артем, ул. Террасная, уч. 10	25:27:020102:1677	1200		24.09.2020
1215	Приморский край, г. Артем, ул. Террасная, уч. 11	25:27:020102:1673	1200		24.09.2020
1216	Приморский край, г. Артем, ул. Террасная, уч. 12	25:27:020102:1662	1200		23.09.2020
1217	Приморский край, г. Артем, ул. Террасная, уч. 13	25:27:020102:1661	1200		23.09.2020
1218	Приморский край, г. Артем, ул. Террасная, уч. 14	25:27:020102:1666	1200		23.09.2020
1219	Приморский край, г. Артем, ул. Террасная, уч. 15	25:27:020102:1679	1200		24.09.2020
1220	Приморский край, г. Артем, ул. Террасная, уч. 17	25:27:020102:1658	1200		24.09.2020
1221	Приморский край, г. Артем, ул. Террасная, уч. 19	25:27:020102:1676	1200		24.09.2020

АДМИНИСТРАЦИЯ АРТЕМОВСКОГО ГОРОДСКОГО ОКРУГА
ПОСТАНОВЛЕНИЕ

02.10.2020 №2423-па

О ВНЕСЕНИИ ИЗМЕНЕНИЙ В ПОСТАНОВЛЕНИЕ АДМИНИСТРАЦИИ АРТЕМОВСКОГО ГОРОДСКОГО ОКРУГА ОТ 25.08.2015 №2417-ПА «ОБ УТВЕРЖДЕНИИ НОМЕНКЛАТУРЫ И ОБЪЕМОВ МАТЕРИАЛЬНЫХ РЕСУРСОВ, СОЗДАВАЕМЫХ ДЛЯ ЛИКВИДАЦИИ ЧРЕЗВЫЧАЙНЫХ СИТУАЦИЙ ПРИРОДНОГО И ТЕХНОГЕННОГО ХАРАКТЕРА НА ТЕРРИТОРИИ АРТЕМОВСКОГО ГОРОДСКОГО ОКРУГА»

В соответствии с федеральными законами от 21.12.1994 №68-ФЗ «О защите населения и территорий от чрезвычайных ситуаций природного и техногенного характера», от 06.10.2003 №131-ФЗ «Об общих принципах организации местного самоуправления в Российской Федерации», постановлением администрации Артемовского городского округа от 05.11.2008 №1079-па «О создании, использовании и восполнении резервов финансовых и материальных ресурсов для предупреждения и ликвидации чрезвычайных ситуаций природного и техногенного характера на территории Артемовского городского округа», руководствуясь Уставом Артемовского городского округа, администрация Артемовского городского округа

ПОСТАНОВЛЯЕТ:

1. Внести следующие изменения в постановление администрации Артемовского городского округа от 25.08.2015 №2417-па «Об утверждении номенклатуры и объемов материальных ресурсов, создаваемых для ликвидации чрезвычайных ситуаций природного и техногенного характера на территории Артемовского городского округа»:

изложить раздел «Медицинское имущество, медикаменты, средства для проведения санитарно-гигиенических и противоэпидемиологических мероприятий» в приложении к постановлению в новой редакции:

№п/п	Наименование материальных средств	Единицы измерения	Количество
Медицинское имущество, медикаменты, средства для проведения санитарно-гигиенических и противоэпидемиологических мероприятий			
1	Фуросемид 40 мг. №10, таблетки	уп.	1
2	Новокаин 2%-5,0 мл. №10, раствор	уп.	1
3	Анальгин 50% 2,0 мл. №10, раствор	уп.	1.
4	Димедрол 1% 1,0 мл. №10 раствор	уп.	1
5	Этамзилат 125 мг №10, таблетки	уп.	1
6	Натрия хлорид 0,9% 10,0 мл. №10, раствор	уп.	1
7	Глюкоза 40% 10 мл. №10, раствор	уп.	1
8	Эуфиллин 2,4% 10,0 мл. №10, раствор	уп.	1
9	Магния сульфат 25% 10,0 мл. №10, раствор	уп.	1
10	Дексаметазон 2,0 мл. №25, раствор	уп.	1
11	Салфетки для стимуляции дыхания с нашатырным спиртом	шт.	30
12	Ингалятор «Сальбутамол»	шт.	1
13	Лейкопластырь 3,0 х500,0 см.	уп.	1
14	Система для переливания растворов	шт.	10
15	Перчатки не стерильные р. L	пара	2500
16	Салфетки стерильные 16х14 см. №20 45х29 см. №5	уп.	1 1
17	Салфетка спиртовая	шт.	40
18	Бинты эластичные 8,0х300 см.	шт.	5
19	Бинт НС 7 м. х14 см.	шт.	5
20	Бинт НС 5м. х 10 см.	шт.	5
21	Жгут кровоостанавливающий	шт.	2
22	Натрия хлорид 0,9% 500,0 мл., раствор	шт.	5
23	Глюкоза 5% 200,0 мл., раствор	шт.	3
24	Раствор Рингера, 500,0 мл.	шт.	2
25	Супрастин 25 мг. №5 таблетки	уп.	1
26	Шприц 10,0 мл.	шт.	20
27	Шприц 20,0 мл.	шт.	20
28	Маск а медицинская	шт.	1000
29	Дезсредства для уборки помещения (таблетированные)	банка 1 кг	5
30	Кожный антисептик с распылителем	флакон по 200 мл.	5
31	Спрей для быстрой дезинфекции поверхностей	флакон по 750 мл.	10
32	Спрей для обеззараживания воздуха	флакон по 500 мл.	10
33	Халаты медицинские одноразовые	шт.	500
34	Комбинезоны медицинские одноразовые	шт.	200
35	Шапочки медицинские одноразовые	шт.	200
36	Бахилы одноразовые	пара	200
37	Медицинские пакеты одноразовые для сбора медицинских отходов (желтого цвета)	шт.	100
38	Рециркулятор воздуха	шт.	3

2. Опубликовать данное постановление в газете «Выбор» и разместить на официальном сайте Артемовского городского округа.

3. Контроль за исполнением настоящего постановления возложить на заместителя главы администрации Артемовского городского округа Мезенина П.В.

Глава Артёмовского городского округа В.В. Квон

ЗАКЛЮЧЕНИЕ
организационного комитета о результатах публичных слушаний по проекту решения о предоставлении разрешения на условно разрешенный вид использования «ведение огородничества» земельного участка в зоне застройки индивидуальными жилыми домами (Ж 1), площадью 582 кв. метра, расположенного по адресу: Российская Федерация, Приморский край, г. Артем, мкр. «Орбита», в районе дома 52, Василенко А.В.

Место проведения: г. Артем, ул. Кирова, 48 (конференц-зал)
Дата проведения: 23.10.2020
Время проведения: 12:25

В соответствии с Градостроительным кодексом Российской Федерации, во исполнение Федерального закона от 06.10.2003 №131–ФЗ «Об общих принципах организации местного самоуправления в Российской Федерации», Закона Приморского края от 18.11.2014 №497-КЗ «О перераспределении полномочий между органами местного самоуправления муниципальных образований Приморского края и органами государственной власти Приморского края и внесении изменений в отдельные законодательные акты Приморского края», руководствуясь постановлением Администрации Приморского края от 25.08.2015 №303-па «Об утверждении Порядка организации и проведения публичных слушаний по вопросам градостроительной деятельности на территориях Владивостокского, Артемовского городских округов, Надеждинского, Шкотовского муниципальных районов Приморского края», протоколом заседания единой комиссии по подготовке проектов правил землепользования и застройки муниципальных образований Приморского края

Публичные слушания проводились оргкомитетом по проведению публичных слушаний по инициативе единой комиссии по подготовке проектов правил землепользования и застройки муниципальных образований (единая комиссия).

Постановление о назначении публичных слушаний №757-пг от 12.10.2020 года опубликовано в газете «Выбор» от 14.10.2020 №81 и на официальном сайте Артемовского городского округа.

Председатель собрания начальник управления архитектуры и градостроительства администрации Артемовского городского округа Моисеева О.А.

Заключение подготовлено на основании протокола проведения публичных слушаний в здании администрации Артемовского городского округа в конференц-зале. Было зарегистрировано 0 человек.

В соответствии с тем, что письменных и устных предложений в администрацию Артемовского городского округа не поступило

РЕШИЛ:

Публичные слушания по проекту решения о предоставлении разрешения на условно разрешенный вид использования «ведение огородничества» земельного участка в зоне застройки индивидуальными жилыми домами (Ж 1), площадью 582 кв. метра, расположенного по адресу: Российская Федерация, Приморский край, г. Артем, мкр. «Орбита», в районе дома 52, Василенко А.В., проведены в соответствии с действующим законодательством.

Председатель собрания О.А. Моисеева
Секретарь И.Г. Прохорова

ЗАКЛЮЧЕНИЕ
организационного комитета о результатах публичных слушаний по проекту решения о предоставлении разрешения на условно разрешенный вид использования «ведение огородничества» земельного участка в зоне застройки индивидуальными жилыми домами (Ж 1), площадью 599 кв. метров, расположенного по адресу: Российская Федерация, Приморский край, г. Артем, ул. Сафронова, в районе дома 23а, Гомаюновой З.Т.

Место проведения: г. Артем, ул. Кирова, 48 (конференц-зал)
Дата проведения: 23.10.2020
Время проведения: 10:25

В соответствии с Градостроительным кодексом Российской Федерации, во исполнение Федерального закона от 06.10.2003 №131–ФЗ «Об общих принципах организации местного самоуправления в Российской Федерации», Закона Приморского края от 18.11.2014 №497-КЗ «О перераспределении полномочий между органами местного самоуправления муниципальных образований Приморского края и органами государственной власти Приморского края и внесении изменений в отдельные законодательные акты Приморского края», руководствуясь постановлением Администрации Приморского края от 25.08.2015 №303-па «Об утверждении Порядка организации и проведения публичных слушаний по вопросам градостроительной деятельности на территориях Владивостокского, Артемовского городских округов, Надеждинского, Шкотовского муниципальных районов Приморского края», протоколом заседания единой комиссии по подготовке проектов правил землепользования и застройки муниципальных образований Приморского края

Публичные слушания проводились оргкомитетом по проведению публичных слушаний по инициативе единой комиссии по подготовке проектов правил землепользования и застройки муниципальных образований (единая комиссия).

Постановление о назначении публичных слушаний №736-пг от 12.10.2020 года опубликовано в газете «Выбор» от 14.10.2020 №81 и на официальном сайте Артемовского городского округа.

Председатель собрания начальник управления архитектуры и градостроительства администрации Артемовского городского округа Моисеева О.А.

Заключение подготовлено на основании протокола проведения публичных слушаний в здании администрации Артемовского городского округа в конференц-зале. Было зарегистрировано 0 человек.

В соответствии с тем, что письменных и устных предложений в администрацию Артемовского городского округа не поступило

РЕШИЛ:

Публичные слушания по проекту решения о предоставлении разрешения на условно разрешенный вид использования «ведение огородничества» земельного участка в зоне застройки индивидуальными жилыми домами (Ж 1), площадью 599 кв. метров, расположенного по адресу: Российская Федерация, Приморский край, г. Артем, ул. Сафронова, в районе дома 23а, Гомаюновой З.Т., проведены в соответствии с действующим законодательством.

Председатель собрания О.А. Моисеева
Секретарь И.Г. Прохорова

ЗАКЛЮЧЕНИЕ
организационного комитета о результатах публичных слушаний по проекту решения о предоставлении разрешения на условно разрешенный вид использования «ведение огородничества» земельного участка в зоне застройки индивидуальными жилыми домами (Ж 1), площадью 597 кв. метров, расположенного по адресу: Российская Федерация, Приморский край, г. Артем, ул. Луговая, в районе дома 83, Дударко В.Д.

Место проведения: г. Артем, ул. Кирова, 48 (конференц-зал)
Дата проведения: 23.10.2020
Время проведения: 10:50

В соответствии с Градостроительным кодексом Российской Федерации, во исполнение Федерального закона от 06.10.2003 №131–ФЗ «Об общих принципах организации местного самоуправления в Российской Федерации», Закона Приморского края от 18.11.2014 №497-КЗ «О перераспределении полномочий между органами местного самоуправления муниципальных образований Приморского края и органами государственной власти Приморского края и внесении изменений в отдельные законодательные акты Приморского края», руководствуясь постановлением Администрации Приморского края от 25.08.2015 №303-па «Об утверждении Порядка организации и проведения публичных слушаний по вопросам градостроительной деятельности на территориях Владивостокского, Артемовского городских округов, Надеждинского, Шкотовского муниципальных районов Приморского края», протоколом заседания единой комиссии по подготовке проектов правил землепользования и застройки муниципальных образований Приморского края

Публичные слушания проводились оргкомитетом по проведению публичных слушаний по инициативе единой комиссии по подготовке проектов правил землепользования и застройки муниципальных образований (единая комиссия).

Постановление о назначении публичных слушаний №741-пг от 12.10.2020 года опубликовано в газете «Выбор» от 14.10.2020 №81 и на официальном сайте Артемовского городского округа.

Председатель собрания начальник управления архитектуры и градостроительства администрации Артемовского городского округа Моисеева О.А.

Заключение подготовлено на основании протокола проведения публичных слушаний в здании администрации Артемовского городского округа в конференц-зале. Было зарегистрировано 0 человек.

В соответствии с тем, что письменных и устных предложений в администрацию Артемовского городского округа не поступило

РЕШИЛ:

Публичные слушания по проекту решения о предоставлении разрешения на условно разрешенный вид использования «ведение огородничества» земельного участка в зоне застройки индивидуальными жилыми домами (Ж 1), площадью 597 кв. метров, расположенного по адресу: Российская Федерация, Приморский край, г. Артем, ул. Луговая, в районе дома 83, Дударко В.Д., проведены в соответствии с действующим законодательством.

Председатель собрания О.А. Моисеева
Секретарь И.Г. Прохорова

ЗАКЛЮЧЕНИЕ
организационного комитета о результатах публичных слушаний по проекту решения о предоставлении разрешения на условно разрешенный вид использования «ведение огородничества» земельного участка в зоне застройки индивидуальными жилыми домами (Ж 1), площадью 193 кв. метра, расположенного по адресу: Приморский край, г. Артем, пер. Факельный, в районе дома 1, Дытыненко В.Н.

Место проведения: г. Артем, ул. Кирова, 48 (конференц-зал)
Дата проведения: 23.10.2020
Время проведения: 12:00

В соответствии с Градостроительным кодексом Российской Федерации, во исполнение Федерального закона от 06.10.2003 №131–ФЗ «Об общих принципах организации местного самоуправления в Российской Федерации», Закона Приморского края от 18.11.2014 №497-КЗ «О перераспределении полномочий между органами местного самоуправления муниципальных образований Приморского края и органами государственной власти Приморского края и внесении изменений в отдельные законодательные акты Приморского края», руководствуясь постановлением Администрации Приморского края от 25.08.2015 №303-па «Об утверждении Порядка организации и проведения публичных слушаний по вопросам градостроительной деятельности на территориях Владивостокского, Артемовского городских округов, Надеждинского, Шкотовского муниципальных районов Приморского края», протоколом заседания единой комиссии по подготовке проектов правил землепользования и застройки муниципальных образований Приморского края

Публичные слушания проводились оргкомитетом по проведению публичных слушаний по инициативе единой комиссии по подготовке проектов правил землепользования и застройки муниципальных образований (единая комиссия).

Постановление о назначении публичных слушаний №750-пг от 12.10.2020 года опубликовано в газете «Выбор» от 14.10.2020 №81 и на официальном сайте Артемовского городского округа.

Председатель собрания начальник управления архитектуры и градостроительства администрации Артемовского городского округа Моисеева О.А.

Заключение подготовлено на основании протокола проведения публичных слушаний в здании администрации Артемовского городского округа в конференц-зале. Было зарегистрировано 0 человек.

В соответствии с тем, что письменных и устных предложений в администрацию Артемовского городского округа не поступило

РЕШИЛ:

Публичные слушания по проекту решения о предоставлении разрешения на условно разрешенный вид использования «ведение огородничества» земельного участка в зоне застройки индивидуальными жилыми домами (Ж 1), площадью 193 кв. метра, расположенного по адресу: Приморский край, г. Артем, пер. Факельный, в районе дома 1, Дытыненко В.Н., проведены в соответствии с действующим законодательством.

Председатель собрания О.А. Моисеева
Секретарь И.Г. Прохорова

ЗАКЛЮЧЕНИЕ
организационного комитета о результатах публичных слушаний по проекту решения о предоставлении разрешения на условно разрешенный вид использования «ведение огородничества» земельного участка в зоне застройки индивидуальными жилыми домами (Ж 1), площадью 598 кв. метров, расположенного по адресу: Приморский край, г. Артем, ул. Александрова, в районе дома 26, Ермаковой М.Н.

Место проведения: г. Артем, ул. Кирова, 48 (конференц-зал)
Дата проведения: 23.10.2020
Время проведения: 12:20

В соответствии с Градостроительным кодексом Российской Федерации, во исполнение Федерального закона от 06.10.2003 №131–ФЗ «Об общих принципах организации местного самоуправления в Российской Федерации», Закона Приморского края от 18.11.2014 №497-КЗ «О перераспределении полномочий между органами местного самоуправления муниципальных образований Приморского края и органами государственной власти Приморского края и внесении изменений в отдельные законодательные акты Приморского края», руководствуясь постановлением Администрации Приморского края от 25.08.2015 №303-па «Об утверждении Порядка организации и проведения публичных слушаний по вопросам градостроительной деятельности на территориях Владивостокского, Артемовского городских округов, Надеждинского, Шкотовского муниципальных районов Приморского края», протоколом заседания единой комиссии по подготовке проектов правил землепользования и застройки муниципальных образований Приморского края

Публичные слушания проводились оргкомитетом по проведению публичных слушаний по инициативе единой комиссии по подготовке проектов правил землепользования и застройки муниципальных образований (единая комиссия).

Постановление о назначении публичных слушаний №758-пг от 12.10.2020 года опубликовано в газете «Выбор» от 14.10.2020 №81 и на официальном сайте Артемовского городского округа.

Председатель собрания начальник управления архитектуры и градостроительства администрации Артемовского городского округа Моисеева О.А.

Заключение подготовлено на основании протокола проведения публичных слушаний в здании администрации Артемовского городского округа в конференц-зале. Было зарегистрировано 0 человек.

В соответствии с тем, что письменных и устных предложений в администрацию Артемовского городского округа не поступило

РЕШИЛ:

Публичные слушания по проекту решения о предоставлении разрешения на условно разрешенный вид использования «ведение огородничества» земельного участка в зоне застройки индивидуальными жилыми домами (Ж 1), площадью 598 кв. метров, расположенного по адресу: Приморский край, г. Артем, ул. Александрова, в районе дома 26, Ермаковой М.Н., проведены в соответствии с действующим законодательством.

Председатель собрания О.А. Моисеева
Секретарь И.Г. Прохорова

ЗАКЛЮЧЕНИЕ
организационного комитета о результатах публичных слушаний по проекту решения о предоставлении разрешения на условно разрешенный вид использования «ведение огородничества» земельного участка в зоне застройки индивидуальными жилыми домами (Ж 1), площадью 500 кв. метров, расположенного по адресу: Российская Федерация, Приморский край, г. Артем, с. Кневичи, ул. Марии Цукановой, в районе дома 21, Ефименко О.В.

Место проведения: г. Артем, ул. Кирова, 48 (конференц-зал)
Дата проведения: 23.10.2020
Время проведения: 11:50

В соответствии с Градостроительным кодексом Российской Федерации, во исполнение Федерального закона от 06.10.2003 №131–ФЗ «Об общих принципах организации местного самоуправления в Российской Федерации», Закона Приморского края от 18.11.2014 №497-КЗ «О перераспределении полномочий между органами местного самоуправления муниципальных образований Приморского края и органами государственной власти Приморского края и внесении изменений в отдельные законодательные акты Приморского края», руководствуясь постановлением Администрации Приморского края от 25.08.2015 №303-па «Об утверждении Порядка организации и проведения публичных слушаний по вопросам градостроительной деятельности на территориях Владивостокского, Артемовского городских округов, Надеждинского, Шкотовского муниципальных районов Приморского края», протоколом заседания единой комиссии по подготовке проектов правил землепользования и застройки муниципальных образований Приморского края

Публичные слушания проводились оргкомитетом по проведению публичных слушаний по инициативе единой комиссии по подготовке проектов правил землепользования и застройки муниципальных образований (единая комиссия).

Постановление о назначении публичных слушаний №731-пг от 12.10.2020 года опубликовано в газете «Выбор» от 14.10.2020 №81 и на официальном сайте Артемовского городского округа.

Председатель собрания начальник управления архитектуры и градостроительства администрации Артемовского городского округа Моисеева О.А.

Заключение подготовлено на основании протокола проведения публичных слушаний в здании администрации Артемовского городского округа в конференц-зале. Было зарегистрировано 0 человек.

В соответствии с тем, что письменных и устных предложений в администрацию Артемовского городского округа не поступило

РЕШИЛ:

Публичные слушания по проекту решения о предоставлении разрешения на условно разрешенный вид использования «ведение огородничества» земельного участка в зоне застройки индивидуальными жилыми домами (Ж 1), площадью 500 кв. метров, расположенного по адресу: Российская Федерация, Приморский край, г. Артем, с. Кневичи, ул. Марии Цукановой, в районе дома 21, Ефименко О.В., проведены в соответствии с действующим законодательством.

Председатель собрания О.А. Моисеева
Секретарь И.Г. Прохорова

ЗАКЛЮЧЕНИЕ
организационного комитета о результатах публичных слушаний по проекту решения о предоставлении разрешения на условно разрешенный вид использования «ведение огородничества» земельного участка в зоне застройки индивидуальными жилыми домами (Ж 1), площадью 367 кв. метров, расположенного по адресу: Российская Федерация, Приморский край, г. Артем, в районе ул. Чернышевского, 36/2, Ждановой А.Ф.

Место проведения: г. Артем, ул. Кирова, 48 (конференц-зал)
Дата проведения: 23.10.2020
Время проведения: 10:10

В соответствии с Градостроительным кодексом Российской Федерации, во исполнение Федерального закона от 06.10.2003 №131–ФЗ «Об общих принципах организации местного самоуправления в Российской Федерации», Закона Приморского края от 18.11.2014 №497-КЗ «О перераспределении полномочий между органами местного самоуправления муниципальных образований Приморского края и органами государственной власти Приморского края и внесении изменений в отдельные законодательные акты Приморского края», руководствуясь постановлением Администрации Приморского края от 25.08.2015 №303-па «Об утверждении Порядка организации и проведения публичных слушаний по вопросам градостроительной деятельности на территориях Владивостокского, Артемовского городских округов, Надеждинского, Шкотовского муниципальных районов Приморского края», протоколом заседания единой комиссии по подготовке проектов правил землепользования и застройки муниципальных образований Приморского края

Публичные слушания проводились оргкомитетом по проведению публичных слушаний по инициативе единой комиссии по подготовке проектов правил землепользования и застройки муниципальных образований (единая комиссия).

Постановление о назначении публичных слушаний №733-пг от 12.10.2020 года опубликовано в газете «Выбор» от 14.10.2020 №81 и на официальном сайте Артемовского городского округа.

Председатель собрания начальник управления архитектуры и градостроительства администрации Артемовского городского округа Моисеева О.А.

Заключение подготовлено на основании протокола проведения публичных слушаний в здании администрации Артемовского городского округа в конференц-зале. Было зарегистрировано 0 человек.

В соответствии с тем, что письменных и устных предложений в администрацию Артемовского городского округа не поступило

РЕШИЛ:

Публичные слушания по проекту решения о предоставлении разрешения на условно разрешенный вид использования «ведение огородничества» земельного участка в зоне застройки индивидуальными жилыми домами (Ж 1), площадью 367 кв. метров, расположенного по адресу: Российская Федерация, Приморский край, г. Артем, в районе ул. Чернышевского, 36/2, Ждановой А.Ф., проведены в соответствии с действующим законодательством.

Председатель собрания О.А. Моисеева
Секретарь И.Г. Прохорова

ЗАКЛЮЧЕНИЕ
организационного комитета о результатах публичных слушаний по проекту решения о предоставлении разрешения на условно разрешенный вид использования «ведение огородничества» земельного участка в зоне застройки индивидуальными жилыми домами (Ж 1), площадью 599 кв. метров, расположенного по адресу: Приморский край, г. Артем, ул. Папанина, в районе дома 71, Комиссиной В.Г.

Место проведения: г. Артем, ул. Кирова, 48 (конференц-зал)
Дата проведения: 23.10.2020
Время проведения: 10:55

В соответствии с Градостроительным кодексом Российской Федерации, во исполнение Федерального закона от 06.10.2003 №131–ФЗ «Об общих принципах организации местного самоуправления в Российской Федерации», Закона Приморского края от 18.11.2014 №497-КЗ «О перераспределении полномочий между органами местного самоуправления муниципальных образований Приморского края и органами государственной власти Приморского края и внесении изменений в отдельные законодательные акты Приморского края», руководствуясь постановлением Администрации Приморского края от 25.08.2015 №303-па «Об утверждении Порядка организации и проведения публичных слушаний по вопросам градостроительной деятельности на территориях Владивостокского, Артемовского городских округов, Надеждинского, Шкотовского муниципальных районов Приморского края», протоколом заседания единой комиссии по подготовке проектов правил землепользования и застройки муниципальных образований Приморского края

Публичные слушания проводились оргкомитетом по проведению публичных слушаний по инициативе единой комиссии по подготовке проектов правил землепользования и застройки муниципальных образований (единая комиссия).

Постановление о назначении публичных слушаний №742-пг от 12.10.2020 года опубликовано в газете «Выбор» от 14.10.2020 №81 и на официальном сайте Артемовского городского округа.

Председатель собрания начальник управления архитектуры и градостроительства администрации Артемовского городского округа Моисеева О.А.

Заключение подготовлено на основании протокола проведения публичных слушаний в здании администрации Артемовского городского округа в конференц-зале. Было зарегистрировано 0 человек.

В соответствии с тем, что письменных и устных предложений в администрацию Артемовского городского округа не поступило

РЕШИЛ:

Публичные слушания по проекту решения о предоставлении разрешения на условно разрешенный вид использования «ведение огородничества» земельного участка в зоне застройки индивидуальными жилыми домами (Ж 1), площадью 599 кв. метров, расположенного по адресу: Приморский край, г. Артем, ул. Папанина, в районе дома 71, Комиссиной В.Г., проведены в соответствии с действующим законодательством.

Председатель собрания О.А. Моисеева
Секретарь И.Г. Прохорова

ЗАКЛЮЧЕНИЕ
организационного комитета о результатах публичных слушаний по проекту решения о предоставлении разрешения на условно разрешенный вид использования «ведение огородничества» земельного участка в зоне застройки индивидуальными жилыми домами (Ж 1), площадью 599 кв. метров, расположенного по адресу: Российская Федерация, Приморский край, г. Артем, в районе ул. Махалина, 22, Корнейчук Л.С.

Место проведения: г. Артем, ул. Кирова, 48 (конференц-зал)
Дата проведения: 23.10.2020
Время проведения: 11:35

В соответствии с Градостроительным кодексом Российской Федерации, во исполнение Федерального закона от 06.10.2003 №131–ФЗ «Об общих принципах организации местного самоуправления в Российской Федерации», Закона Приморского края от 18.11.2014 №497-КЗ «О перераспределении полномочий между органами местного самоуправления муниципальных образований Приморского края и органами государственной власти Приморского края и внесении изменений в отдельные законодательные акты Приморского края», руководствуясь постановлением Администрации Приморского края от 25.08.2015 №303-па «Об утверждении Порядка организации и проведения публичных слушаний по вопросам градостроительной деятельности на территориях Владивостокского, Артемовского городских округов, Надеждинского, Шкотовского муниципальных районов Приморского края», протоколом заседания единой комиссии по подготовке проектов правил землепользования и застройки муниципальных образований Приморского края

Публичные слушания проводились оргкомитетом по проведению публичных слушаний по инициативе единой комиссии по подготовке проектов правил землепользования и застройки муниципальных образований (единая комиссия).

Постановление о назначении публичных слушаний №753-пг от 12.10.2020 года опубликовано в газете «Выбор» от 14.10.2020 №81 и на официальном сайте Артемовского городского округа.

Председатель собрания начальник управления архитектуры и градостроительства администрации Артемовского городского округа Моисеева О.А.

Заключение подготовлено на основании протокола проведения публичных слушаний в здании администрации Артемовского городского округа в конференц-зале. Было зарегистрировано 0 человек.

В соответствии с тем, что письменных и устных предложений в администрацию Артемовского городского округа не поступило

РЕШИЛ:

Публичные слушания по проекту решения о предоставлении разрешения на условно разрешенный вид использования «ведение огородничества» земельного участка в зоне застройки индивидуальными жилыми домами (Ж 1), площадью 599 кв. метров, расположенного по адресу: Российская Федерация, Приморский край, г. Артем, в районе ул. Махалина, 22, Корнейчук Л.С., проведены в соответствии с действующим законодательством.

Председатель собрания О.А. Моисеева
Секретарь И.Г. Прохорова

ЗАКЛЮЧЕНИЕ
организационного комитета о результатах публичных слушаний по проекту решения о предоставлении разрешения на условно разрешенный вид использования «ведение огородничества» земельного участка в зоне застройки индивидуальными жилыми домами (Ж 1), площадью 599 кв. метров, расположенного по адресу: Приморский край, г. Артем, ул. Ульяновская, в районе дома 51, Красноголовенко Л.Н.

Место проведения: г. Артем, ул. Кирова, 48 (конференц-зал)
Дата проведения: 23.10.2020
Время проведения: 12:10

В соответствии с Градостроительным кодексом Российской Федерации, во исполнение Федерального закона от 06.10.2003 №131–ФЗ «Об общих принципах организации местного самоуправления в Российской Федерации», Закона Приморского края от 18.11.2014 №497-КЗ «О перераспределении полномочий между органами местного самоуправления муниципальных образований Приморского края и органами государственной власти Приморского края и внесении изменений в отдельные законодательные акты Приморского края», руководствуясь постановлением Администрации Приморского края от 25.08.2015 №303-па «Об утверждении Порядка организации и проведения публичных слушаний по вопросам градостроительной деятельности на территориях Владивостокского, Артемовского городских округов, Надеждинского, Шкотовского муниципальных районов Приморского края», протоколом заседания единой комиссии по подготовке проектов правил землепользования и застройки муниципальных образований Приморского края

Публичные слушания проводились оргкомитетом по проведению публичных слушаний по инициативе единой комиссии по подготовке проектов правил землепользования и застройки муниципальных образований (единая комиссия).

Постановление о назначении публичных слушаний №752-пг от 12.10.2020 года опубликовано в газете «Выбор» от 14.10.2020 №81 и на официальном сайте Артемовского городского округа.

Председатель собрания начальник управления архитектуры и градостроительства администрации Артемовского городского округа Моисеева О.А.

Заключение подготовлено на основании протокола проведения публичных слушаний в здании администрации Артемовского городского округа в конференц-зале. Было зарегистрировано 0 человек.

В соответствии с тем, что письменных и устных предложений в администрацию Артемовского городского округа не поступило

РЕШИЛ:

Публичные слушания по проекту решения о предоставлении разрешения на условно разрешенный вид использования «ведение огородничества» земельного участка в зоне застройки индивидуальными жилыми домами (Ж 1), площадью 599 кв. метров, расположенного по адресу: Приморский край, г. Артем, ул. Ульяновская, в районе дома 51, Красноголовенко Л.Н., проведены в соответствии с действующим законодательством.

Председатель собрания О.А. Моисеева
Секретарь И.Г. Прохорова

ЗАКЛЮЧЕНИЕ
организационного комитета о результатах публичных слушаний по проекту решения о предоставлении разрешения на условно разрешенный вид использования «ведение огородничества» земельного участка в зоне застройки индивидуальными жилыми домами (Ж 1), площадью 485 кв. метров, расположенного по адресу: Приморский край, г. Артем, ул. Пригородная, в районе дома 7, Круч В.В.

Место проведения: г. Артем, ул. Кирова, 48 (конференц-зал)
Дата проведения: 23.10.2020
Время проведения: 11:25

В соответствии с Градостроительным кодексом Российской Федерации, во исполнение Федерального закона от 06.10.2003 №131–ФЗ «Об общих принципах организации местного самоуправления в Российской Федерации», Закона Приморского края от 18.11.2014 №497-КЗ «О перераспределении полномочий между органами местного самоуправления муниципальных образований Приморского края и органами государственной власти Приморского края и внесении изменений в отдельные законодательные акты Приморского края», руководствуясь постановлением Администрации Приморского края от 25.08.2015 №303-па «Об утверждении Порядка организации и проведения публичных слушаний по вопросам градостроительной деятельности на территориях Владивостокского, Артемовского городских округов, Надеждинского, Шкотовского муниципальных районов Приморского края», протоколом заседания единой комиссии по подготовке проектов правил землепользования и застройки муниципальных образований Приморского края

Публичные слушания проводились оргкомитетом по проведению публичных слушаний по инициативе единой комиссии по подготовке проектов правил землепользования и застройки муниципальных образований (единая комиссия).

Постановление о назначении публичных слушаний №747-пг от 12.10.2020 года опубликовано в газете «Выбор» от 14.10.2020 №81 и на официальном сайте Артемовского городского округа.

Председатель собрания начальник управления архитектуры и градостроительства администрации Артемовского городского округа Моисеева О.А.

Заключение подготовлено на основании протокола проведения публичных слушаний в здании администрации Артемовского городского округа в конференц-зале. Было зарегистрировано 0 человек.

В соответствии с тем, что письменных и устных предложений в администрацию Артемовского городского округа не поступило

РЕШИЛ:

Публичные слушания по проекту решения о предоставлении разрешения на условно разрешенный вид использования «ведение огородничества» земельного участка в зоне застройки индивидуальными жилыми домами (Ж 1), площадью 485 кв. метров, расположенного по адресу: Приморский край, г. Артем, ул. Пригородная, в районе дома 7, Круч В.В., проведены в соответствии с действующим законодательством.

Председатель собрания О.А. Моисеева
Секретарь И.Г. Прохорова

ЗАКЛЮЧЕНИЕ
организационного комитета о результатах публичных слушаний по проекту решения о предоставлении разрешения на условно разрешенный вид использования «для ведения личного подсобного хозяйства (приусадебный земельный участок)» земельного участка в зоне застройки индивидуальными жилыми домами (Ж 1), площадью 1800 кв. метров, расположенного в районе дома 52 по ул. Грибной в с. Суражевка г. Артема, Кутузову В.А.

Место проведения: г. Артем, ул. Кирова, 48 (конференц-зал)
Дата проведения: 23.10.2020
Время проведения: 10:50

В соответствии с Градостроительным кодексом Российской Федерации, во исполнение Федерального закона от 06.10.2003 №131–ФЗ «Об общих принципах организации местного самоуправления в Российской Федерации», Закона Приморского края от 18.11.2014 №497-КЗ «О перераспределении полномочий между органами местного самоуправления муниципальных образований Приморского края и органами государственной власти Приморского края и внесении изменений в отдельные законодательные акты Приморского края», руководствуясь постановлением Администрации Приморского края от 25.08.2015 №303-па «Об утверждении Порядка организации и проведения публичных слушаний по вопросам градостроительной деятельности на территориях Владивостокского, Артемовского городских округов, Надеждинского, Шкотовского муниципальных районов Приморского края», протоколом заседания единой комиссии по подготовке проектов правил землепользования и застройки муниципальных образований Приморского края

Публичные слушания проводились оргкомитетом по проведению публичных слушаний по инициативе единой комиссии по подготовке проектов правил землепользования и застройки муниципальных образований (единая комиссия).

Постановление о назначении публичных слушаний №761-пг от 12.10.2020 года опубликовано в газете «Выбор» от 14.10.2020 №81 и на официальном сайте Артемовского городского округа.

Председатель собрания начальник управления архитектуры и градостроительства администрации Артемовского городского округа Моисеева О.А.

Заключение подготовлено на основании протокола проведения публичных слушаний в здании администрации Артемовского городского округа в конференц-зале. Было зарегистрировано 0 человек.

В соответствии с тем, что письменных и устных предложений в администрацию Артемовского городского округа не поступило

РЕШИЛ:

Публичные слушания по проекту решения о предоставлении разрешения на условно разрешенный вид использования «для ведения личного подсобного хозяйства (приусадебный земельный участок)» земельного участка в зоне застройки индивидуальными жилыми домами (Ж 1), площадью 1800 кв. метров, расположенного в районе дома 52 по ул. Грибной в с. Суражевка г. Артема, Кутузову В.А., проведены в соответствии с действующим законодательством.

Председатель собрания О.А. Моисеева
Секретарь И.Г. Прохорова

ЗАКЛЮЧЕНИЕ
организационного комитета о результатах публичных слушаний по проекту решения о предоставлении разрешения на условно разрешенный вид использования «ведение огородничества» земельного участка в зоне застройки индивидуальными жилыми домами (Ж 1), площадью 599 кв. метров, расположенного по адресу: Российская Федерация, Приморский край, г. Артем, мкр. «Лесной», строит. №160, Лебедеву Л.С.

Место проведения: г. Артем, ул. Кирова, 48 (конференц-зал)
Дата проведения: 23.10.2020
Время проведения: 11:45

В соответствии с Градостроительным кодексом Российской Федерации, во исполнение Федерального закона от 06.10.2003 №131–ФЗ «Об общих принципах организации местного самоуправления в Российской Федерации», Закона Приморского края от 18.11.2014 №497-КЗ «О перераспределении полномочий между органами местного самоуправления муниципальных образований Приморского края и органами государственной власти Приморского края и внесении изменений в отдельные законодательные акты Приморского края», руководствуясь постановлением Администрации Приморского края от 25.08.2015 №303-па «Об утверждении Порядка организации и проведения публичных слушаний по вопросам градостроительной деятельности на территориях Владивостокского, Артемовского городских округов, Надеждинского, Шкотовского муниципальных районов Приморского края», протоколом заседания единой комиссии по подготовке проектов правил землепользования и застройки муниципальных образований Приморского края

Публичные слушания проводились оргкомитетом по проведению публичных слушаний по инициативе единой комиссии по подготовке проектов правил землепользования и застройки муниципальных образований (единая комиссия).

Постановление о назначении публичных слушаний №755-пг от 12.10.2020 года опубликовано в газете «Выбор» от 14.10.2020 №81 и на официальном сайте Артемовского городского округа.

Председатель собрания начальник управления архитектуры и градостроительства администрации Артемовского городского округа Моисеева О.А.

Заключение подготовлено на основании протокола проведения публичных слушаний в здании администрации Артемовского городского округа в конференц-зале. Было зарегистрировано 0 человек.

В соответствии с тем, что письменных и устных предложений в администрацию Артемовского городского округа не поступило

РЕШИЛ:

Публичные слушания по проекту решения о предоставлении разрешения на условно разрешенный вид использования «ведение огородничества» земельного участка в зоне застройки индивидуальными жилыми домами (Ж 1), площадью 599 кв. метров, расположенного по адресу: Российская Федерация, Приморский край, г. Артем, мкр. «Лесной», строит. №160, Лебедеву Л.С., проведены в соответствии с действующим законодательством.

Председатель собрания О.А. Моисеева
Секретарь И.Г. Прохорова

ЗАКЛЮЧЕНИЕ
организационного комитета о результатах публичных слушаний по проекту решения о предоставлении разрешения на условно разрешенный вид использования «ведение огородничества» земельного участка в зоне застройки индивидуальными жилыми домами (Ж 1), площадью 599 кв. метров, расположенного по адресу: Приморский край, г. Артем, в районе мкр. «Бардина-Хуторская», строит. №108, Леонидовой И.А.

Место проведения: г. Артем, ул. Кирова, 48 (конференц-зал)
Дата проведения: 23.10.2020
Время проведения: 12:05

В соответствии с Градостроительным кодексом Российской Федерации, во исполнение Федерального закона от 06.10.2003 №131–ФЗ «Об общих принципах организации местного самоуправления в Российской Федерации», Закона Приморского края от 18.11.2014 №497-КЗ «О перераспределении полномочий между органами местного самоуправления муниципальных образований Приморского края и органами государственной власти Приморского края и внесении изменений в отдельные законодательные акты Приморского края», руководствуясь постановлением Администрации Приморского края от 25.08.2015 №303-па «Об утверждении Порядка организации и проведения публичных слушаний по вопросам градостроительной деятельности на территориях Владивостокского, Артемовского городских округов, Надеждинского, Шкотовского муниципальных районов Приморского края», протоколом заседания единой комиссии по подготовке проектов правил землепользования и застройки муниципальных образований Приморского края

Публичные слушания проводились оргкомитетом по проведению публичных слушаний по инициативе единой комиссии по подготовке проектов правил землепользования и застройки муниципальных образований (единая комиссия).

Постановление о назначении публичных слушаний №751-пг от 12.10.2020 года опубликовано в газете «Выбор» от 14.10.2020 №81 и на официальном сайте Артемовского городского округа.

Председатель собрания начальник управления архитектуры и градостроительства администрации Артемовского городского округа Моисеева О.А.

Заключение подготовлено на основании протокола проведения публичных слушаний в здании администрации Артемовского городского округа в конференц-зале. Было зарегистрировано 0 человек.

В соответствии с тем, что письменных и устных предложений в администрацию Артемовского городского округа не поступило

РЕШИЛ:

Публичные слушания по проекту решения о предоставлении разрешения на условно разрешенный вид использования «ведение огородничества» земельного участка в зоне застройки индивидуальными жилыми домами (Ж 1), площадью 599 кв. метров, расположенного по адресу: Приморский край, г. Артем, в районе мкр. «Бардина-Хуторская», строит. №108, Леонидовой И.А., проведены в соответствии с действующим законодательством.

Председатель собрания О.А. Моисеева
Секретарь И.Г. Прохорова

ЗАКЛЮЧЕНИЕ
организационного комитета о результатах публичных слушаний по проекту решения о предоставлении разрешения на условно разрешенный вид использования «ведение огородничества» земельного участка в зоне застройки индивидуальными жилыми домами (Ж 1), площадью 599 кв. метров, расположенного по адресу: Российская Федерация, Приморский край, г. Артем, в районе дома 33 по ул. Тимирязева, Мельниковой Т.Б.

Место проведения: г. Артем, ул. Кирова, 48 (конференц-зал)
Дата проведения: 23.10.2020
Время проведения: 10:35

В соответствии с Градостроительным кодексом Российской Федерации, во исполнение Федерального закона от 06.10.2003 №131–ФЗ «Об общих принципах организации местного самоуправления в Российской Федерации», Закона Приморского края от 18.11.2014 №497-КЗ «О перераспределении полномочий между органами местного самоуправления муниципальных образований Приморского края и органами государственной власти Приморского края и внесении изменений в отдельные законодательные акты Приморского края», руководствуясь постановлением Администрации Приморского края от 25.08.2015 №303-па «Об утверждении Порядка организации и проведения публичных слушаний по вопросам градостроительной деятельности на территориях Владивостокского, Артемовского городских округов, Надеждинского, Шкотовского муниципальных районов Приморского края», протоколом заседания единой комиссии по подготовке проектов правил землепользования и застройки муниципальных образований Приморского края

Публичные слушания проводились оргкомитетом по проведению публичных слушаний по инициативе единой комиссии по подготовке проектов правил землепользования и застройки муниципальных образований (единая комиссия).

Постановление о назначении публичных слушаний №738-пг от 12.10.2020 года опубликовано в газете «Выбор» от 14.10.2020 №81 и на официальном сайте Артемовского городского округа.

Председатель собрания начальник управления архитектуры и градостроительства администрации Артемовского городского округа Моисеева О.А.

Заключение подготовлено на основании протокола проведения публичных слушаний в здании администрации Артемовского городского округа в конференц-зале. Было зарегистрировано 0 человек.

В соответствии с тем, что письменных и устных предложений в администрацию Артемовского городского округа не поступило

РЕШИЛ:

Публичные слушания по проекту решения о предоставлении разрешения на условно разрешенный вид использования «ведение огородничества» земельного участка в зоне застройки индивидуальными жилыми домами (Ж 1), площадью 599 кв. метров, расположенного по адресу: Российская Федерация, Приморский край, г. Артем, в районе дома 33 по ул. Тимирязева, Мельниковой Т.Б., проведены в соответствии с действующим законодательством.

Председатель собрания О.А. Моисеева
Секретарь И.Г. Прохорова

ЗАКЛЮЧЕНИЕ
организационного комитета о результатах публичных слушаний по проекту решения о предоставлении разрешения на условно разрешенный вид использования «для ведения личного подсобного хозяйства (приусадебный земельный участок)» земельного участка в зоне застройки индивидуальными жилыми домами (Ж 1), площадью 1800 кв. метров, расположенного в районе дома 52 по ул. Грибной в с. Суражевка г. Артема, Микитченко Р.

Место проведения: г. Артем, ул. Кирова, 48 (конференц-зал)
Дата проведения: 23.10.2020
Время проведения: 10:55

В соответствии с Градостроительным кодексом Российской Федерации, во исполнение Федерального закона от 06.10.2003 №131–ФЗ «Об общих принципах организации местного самоуправления в Российской Федерации», Закона Приморского края от 18.11.2014 №497-КЗ «О перераспределении полномочий между органами местного самоуправления муниципальных образований Приморского края и органами государственной власти Приморского края и внесении изменений в отдельные законодательные акты Приморского края», руководствуясь постановлением Администрации Приморского края от 25.08.2015 №303-па «Об утверждении Порядка организации и проведения публичных слушаний по вопросам градостроительной деятельности на территориях Владивостокского, Артемовского городских округов, Надеждинского, Шкотовского муниципальных районов Приморского края», протоколом заседания единой комиссии по подготовке проектов правил землепользования и застройки муниципальных образований Приморского края

Публичные слушания проводились оргкомитетом по проведению публичных слушаний по инициативе единой комиссии по подготовке проектов правил землепользования и застройки муниципальных образований (единая комиссия).

Постановление о назначении публичных слушаний №762-пг от 12.10.2020 года опубликовано в газете «Выбор» от 14.10.2020 №81 и на официальном сайте Артемовского городского округа.

Председатель собрания начальник управления архитектуры и градостроительства администрации Артемовского городского округа Моисеева О.А.

Заключение подготовлено на основании протокола проведения публичных слушаний в здании администрации Артемовского городского округа в конференц-зале. Было зарегистрировано 0 человек.

В соответствии с тем, что письменных и устных предложений в администрацию Артемовского городского округа не поступило

РЕШИЛ:

Публичные слушания по проекту решения о предоставлении разрешения на условно разрешенный вид использования «для ведения личного подсобного хозяйства (приусадебный земельный участок)» земельного участка в зоне застройки индивидуальными жилыми домами (Ж 1), площадью 1800 кв. метров, расположенного в районе дома 52 по ул. Грибной в с. Суражевка г. Артема, Микитченко Р., проведены в соответствии с действующим законодательством.

Председатель собрания О.А. Моисеева
Секретарь И.Г. Прохорова

ЗАКЛЮЧЕНИЕ
организационного комитета о результатах публичных слушаний по проекту решения о предоставлении разрешения на условно разрешенный вид использования «ведение огородничества» земельного участка в зоне застройки индивидуальными жилыми домами (Ж 1), площадью 285 кв. метров, расположенного по адресу: Российская Федерация, Приморский край, г. Артем, примерно в 20 метрах в южном направлении от ул. Заозерной, дом 4, Нефедову А.А.

Место проведения: г. Артем, ул. Кирова, 48 (конференц-зал)
Дата проведения: 23.10.2020
Время проведения: 11:55

В соответствии с Градостроительным кодексом Российской Федерации, во исполнение Федерального закона от 06.10.2003 №131–ФЗ «Об общих принципах организации местного самоуправления в Российской Федерации», Закона Приморского края от 18.11.2014 №497-КЗ «О перераспределении полномочий между органами местного самоуправления муниципальных образований Приморского края и органами государственной власти Приморского края и внесении изменений в отдельные законодательные акты Приморского края», руководствуясь постановлением Администрации Приморского края от 25.08.2015 №303-па «Об утверждении Порядка организации и проведения публичных слушаний по вопросам градостроительной деятельности на территориях Владивостокского, Артемовского городских округов, Надеждинского, Шкотовского муниципальных районов Приморского края», протоколом заседания единой комиссии по подготовке проектов правил землепользования и застройки муниципальных образований Приморского края

Публичные слушания проводились оргкомитетом по проведению публичных слушаний по инициативе единой комиссии по подготовке проектов правил землепользования и застройки муниципальных образований (единая комиссия).

Постановление о назначении публичных слушаний №756-пг от 12.10.2020 года опубликовано в газете «Выбор» от 14.10.2020 №81 и на официальном сайте Артемовского городского округа.

Председатель собрания начальник управления архитектуры и градостроительства администрации Артемовского городского округа Моисеева О.А.

Заключение подготовлено на основании протокола проведения публичных слушаний в здании администрации Артемовского городского округа в конференц-зале. Было зарегистрировано 0 человек.

В соответствии с тем, что письменных и устных предложений в администрацию Артемовского городского округа не поступило

РЕШИЛ:

Публичные слушания по проекту решения о предоставлении разрешения на условно разрешенный вид использования «ведение огородничества» земельного участка в зоне застройки индивидуальными жилыми домами (Ж 1), площадью 285 кв. метров, расположенного по адресу: Российская Федерация, Приморский край, г. Артем, примерно в 20 метрах в южном направлении от ул. Заозерной, дом 4, Нефедову А.А., проведены в соответствии с действующим законодательством.

Председатель собрания О.А. Моисеева
Секретарь И.Г. Прохорова

ЗАКЛЮЧЕНИЕ
организационного комитета о результатах публичных слушаний по проекту решения о предоставлении разрешения на условно разрешенный вид использования «ведение огородничества» земельного участка в зоне застройки индивидуальными жилыми домами (Ж 1), площадью 599 кв. метров, расположенного по адресу: Российская Федерация, Приморский край, г. Артем, в районе ул. Заозерной, 4, Нефедову А.А.

Место проведения: г. Артем, ул. Кирова, 48 (конференц-зал)
Дата проведения: 23.10.2020
Время проведения: 10:45

В соответствии с Градостроительным кодексом Российской Федерации, во исполнение Федерального закона от 06.10.2003 №131–ФЗ «Об общих принципах организации местного самоуправления в Российской Федерации», Закона Приморского края от 18.11.2014 №497-КЗ «О перераспределении полномочий между органами местного самоуправления муниципальных образований Приморского края и органами государственной власти Приморского края и внесении изменений в отдельные законодательные акты Приморского края», руководствуясь постановлением Администрации Приморского края от 25.08.2015 №303-па «Об утверждении Порядка организации и проведения публичных слушаний по вопросам градостроительной деятельности на территориях Владивостокского, Артемовского городских округов, Надеждинского, Шкотовского муниципальных районов Приморского края», протоколом заседания единой комиссии по подготовке проектов правил землепользования и застройки муниципальных образований Приморского края

Публичные слушания проводились оргкомитетом по проведению публичных слушаний по инициативе единой комиссии по подготовке проектов правил землепользования и застройки муниципальных образований (единая комиссия).

Постановление о назначении публичных слушаний №740-пг от 12.10.2020 года опубликовано в газете «Выбор» от 14.10.2020 №81 и на официальном сайте Артемовского городского округа.

Председатель собрания начальник управления архитектуры и градостроительства администрации Артемовского городского округа Моисеева О.А.

Заключение подготовлено на основании протокола проведения публичных слушаний в здании администрации Артемовского городского округа в конференц-зале. Было зарегистрировано 0 человек.

В соответствии с тем, что письменных и устных предложений в администрацию Артемовского городского округа не поступило

РЕШИЛ:

Публичные слушания по проекту решения о предоставлении разрешения на условно разрешенный вид использования «ведение огородничества» земельного участка в зоне застройки индивидуальными жилыми домами (Ж 1), площадью 599 кв. метров, расположенного по адресу: Российская Федерация, Приморский край, г. Артем, в районе ул. Заозерной, 4, Нефедову А.А., проведены в соответствии с действующим законодательством.

Председатель собрания О.А. Моисеева
Секретарь И.Г. Прохорова

ЗАКЛЮЧЕНИЕ
организационного комитета о результатах публичных слушаний по проекту решения о предоставлении разрешения на условно разрешенный вид использования «ведение огородничества» земельного участка в зоне застройки индивидуальными жилыми домами (Ж 1), площадью 559 кв. метров, расположенного по адресу: Приморский край, г. Артем, ул. Айвазовского, в районе дома 8, Оплетаевой Т.К.

Место проведения: г. Артем, ул. Кирова, 48 (конференц-зал)
Дата проведения: 23.10.2020
Время проведения: 10:05

В соответствии с Градостроительным кодексом Российской Федерации, во исполнение Федерального закона от 06.10.2003 №131–ФЗ «Об общих принципах организации местного самоуправления в Российской Федерации», Закона Приморского края от 18.11.2014 №497-КЗ «О перераспределении полномочий между органами местного самоуправления муниципальных образований Приморского края и органами государственной власти Приморского края и внесении изменений в отдельные законодательные акты Приморского края», руководствуясь постановлением Администрации Приморского края от 25.08.2015 №303-па «Об утверждении Порядка организации и проведения публичных слушаний по вопросам градостроительной деятельности на территориях Владивостокского, Артемовского городских округов, Надеждинского, Шкотовского муниципальных районов Приморского края», протоколом заседания единой комиссии по подготовке проектов правил землепользования и застройки муниципальных образований Приморского края

Публичные слушания проводились оргкомитетом по проведению публичных слушаний по инициативе единой комиссии по подготовке проектов правил землепользования и застройки муниципальных образований (единая комиссия).

Постановление о назначении публичных слушаний №760-пг от 12.10.2020 года опубликовано в газете «Выбор» от 14.10.2020 №81 и на официальном сайте Артемовского городского округа.

Председатель собрания начальник управления архитектуры и градостроительства администрации Артемовского городского округа Моисеева О.А.

Заключение подготовлено на основании протокола проведения публичных слушаний в здании администрации Артемовского городского округа в конференц-зале. Было зарегистрировано 0 человек.

В соответствии с тем, что письменных и устных предложений в администрацию Артемовского городского округа не поступило

РЕШИЛ:

Публичные слушания по проекту решения о предоставлении разрешения на условно разрешенный вид использования «ведение огородничества» земельного участка в зоне застройки индивидуальными жилыми домами (Ж 1), площадью 559 кв. метров, расположенного по адресу: Приморский край, г. Артем, ул. Айвазовского, в районе дома 8, Оплетаевой Т.К., проведены в соответствии с действующим законодательством.

Председатель собрания О.А. Моисеева
Секретарь И.Г. Прохорова

ЗАКЛЮЧЕНИЕ
организационного комитета о результатах публичных слушаний по проекту решения о предоставлении разрешения на условно разрешенный вид использования «ведение огородничества» земельного участка в зоне застройки индивидуальными жилыми домами (Ж 1), площадью 599 кв. метров, расположенного по адресу: Приморский край, г. Артем, ул. Туманная, в районе дома 26, Орловой К.Ю.

Место проведения: г. Артем, ул. Кирова, 48 (конференц-зал)
Дата проведения: 23.10.2020
Время проведения: 11:30

В соответствии с Градостроительным кодексом Российской Федерации, во исполнение Федерального закона от 06.10.2003 №131–ФЗ «Об общих принципах организации местного самоуправления в Российской Федерации», Закона Приморского края от 18.11.2014 №497-КЗ «О перераспределении полномочий между органами местного самоуправления муниципальных образований Приморского края и органами государственной власти Приморского края и внесении изменений в отдельные законодательные акты Приморского края», руководствуясь постановлением Администрации Приморского края от 25.08.2015 №303-па «Об утверждении Порядка организации и проведения публичных слушаний по вопросам градостроительной деятельности на территориях Владивостокского, Артемовского городских округов, Надеждинского, Шкотовского муниципальных районов Приморского края», протоколом заседания единой комиссии по подготовке проектов правил землепользования и застройки муниципальных образований Приморского края

Публичные слушания проводились оргкомитетом по проведению публичных слушаний по инициативе единой комиссии по подготовке проектов правил землепользования и застройки муниципальных образований (единая комиссия).

Постановление о назначении публичных слушаний №748-пг от 12.10.2020 года опубликовано в газете «Выбор» от 14.10.2020 №81 и на официальном сайте Артемовского городского округа.

Председатель собрания начальник управления архитектуры и градостроительства администрации Артемовского городского округа Моисеева О.А.

Заключение подготовлено на основании протокола проведения публичных слушаний в здании администрации Артемовского городского округа в конференц-зале. Было зарегистрировано 0 человек.

В соответствии с тем, что письменных и устных предложений в администрацию Артемовского городского округа не поступило

РЕШИЛ:

Публичные слушания по проекту решения о предоставлении разрешения на условно разрешенный вид использования «ведение огородничества» земельного участка в зоне застройки индивидуальными жилыми домами (Ж 1), площадью 599 кв. метров, расположенного по адресу: Приморский край, г. Артем, ул. Туманная, в районе дома 26, Орловой К.Ю., проведены в соответствии с действующим законодательством.

Председатель собрания О.А. Моисеева
Секретарь И.Г. Прохорова

ЗАКЛЮЧЕНИЕ
организационного комитета о результатах публичных слушаний по проекту решения о предоставлении разрешения на условно разрешенный вид использования «ведение огородничества» земельного участка в зоне застройки индивидуальными жилыми домами (Ж 1), площадью 545 кв. метров, расположенного в районе дома 10 по ул. Херсонской в г. Артеме, Поздняковой М.Ю.

Место проведения: г. Артем, ул. Кирова, 48 (конференц-зал)
Дата проведения: 23.10.2020
Время проведения: 12:30

В соответствии с Градостроительным кодексом Российской Федерации, во исполнение Федерального закона от 06.10.2003 №131–ФЗ «Об общих принципах организации местного самоуправления в Российской Федерации», Закона Приморского края от 18.11.2014 №497-КЗ «О перераспределении полномочий между органами местного самоуправления муниципальных образований Приморского края и органами государственной власти Приморского края и внесении изменений в отдельные законодательные акты Приморского края», руководствуясь постановлением Администрации Приморского края от 25.08.2015 №303-па «Об утверждении Порядка организации и проведения публичных слушаний по вопросам градостроительной деятельности на территориях Владивостокского, Артемовского городских округов, Надеждинского, Шкотовского муниципальных районов Приморского края», протоколом заседания единой комиссии по подготовке проектов правил землепользования и застройки муниципальных образований Приморского края

Публичные слушания проводились оргкомитетом по проведению публичных слушаний по инициативе единой комиссии по подготовке проектов правил землепользования и застройки муниципальных образований (единая комиссия).

Постановление о назначении публичных слушаний №759-пг от 12.10.2020 года опубликовано в газете «Выбор» от 14.10.2020 №81 и на официальном сайте Артемовского городского округа.

Председатель собрания начальник управления архитектуры и градостроительства администрации Артемовского городского округа Моисеева О.А.

Заключение подготовлено на основании протокола проведения публичных слушаний в здании администрации Артемовского городского округа в конференц-зале. Было зарегистрировано 0 человек.

В соответствии с тем, что письменных и устных предложений в администрацию Артемовского городского округа не поступило

РЕШИЛ:

Публичные слушания по проекту решения о предоставлении разрешения на условно разрешенный вид использования «ведение огородничества» земельного участка в зоне застройки индивидуальными жилыми домами (Ж 1), площадью 545 кв. метров, расположенного в районе дома 10 по ул. Херсонской в г. Артеме, Поздняковой М.Ю., проведены в соответствии с действующим законодательством.

Председатель собрания О.А. Моисеева
Секретарь И.Г. Прохорова

ЗАКЛЮЧЕНИЕ
организационного комитета о результатах публичных слушаний по проекту решения о предоставлении разрешения на условно разрешенный вид использования «ведение огородничества» земельного участка в зоне застройки индивидуальными жилыми домами (Ж 1), площадью 599 кв. метров, расположенного в районе дома 16 по ул. Концевой в г. Артеме, Скорику П.А.

Место проведения: г. Артем, ул. Кирова, 48 (конференц-зал)
Дата проведения: 23.10.2020
Время проведения: 11:20

В соответствии с Градостроительным кодексом Российской Федерации, во исполнение Федерального закона от 06.10.2003 №131–ФЗ «Об общих принципах организации местного самоуправления в Российской Федерации», Закона Приморского края от 18.11.2014 №497-КЗ «О перераспределении полномочий между органами местного самоуправления муниципальных образований Приморского края и органами государственной власти Приморского края и внесении изменений в отдельные законодательные акты Приморского края», руководствуясь постановлением Администрации Приморского края от 25.08.2015 №303-па «Об утверждении Порядка организации и проведения публичных слушаний по вопросам градостроительной деятельности на территориях Владивостокского, Артемовского городских округов, Надеждинского, Шкотовского муниципальных районов Приморского края», протоколом заседания единой комиссии по подготовке проектов правил землепользования и застройки муниципальных образований Приморского края

Публичные слушания проводились оргкомитетом по проведению публичных слушаний по инициативе единой комиссии по подготовке проектов правил землепользования и застройки муниципальных образований (единая комиссия).

Постановление о назначении публичных слушаний №730-пг от 12.10.2020 года опубликовано в газете «Выбор» от 14.10.2020 №81 и на официальном сайте Артемовского городского округа.

Председатель собрания начальник управления архитектуры и градостроительства администрации Артемовского городского округа Моисеева О.А.

Заключение подготовлено на основании протокола проведения публичных слушаний в здании администрации Артемовского городского округа в конференц-зале. Было зарегистрировано 0 человек.

В соответствии с тем, что письменных и устных предложений в администрацию Артемовского городского округа не поступило

РЕШИЛ:

Публичные слушания по проекту решения о предоставлении разрешения на условно разрешенный вид использования «ведение огородничества» земельного участка в зоне застройки индивидуальными жилыми домами (Ж 1), площадью 599 кв. метров, расположенного в районе дома 16 по ул. Концевой в г. Артеме, Скорику П.А., проведены в соответствии с действующим законодательством.

Председатель собрания О.А. Моисеева
Секретарь И.Г. Прохорова

ЗАКЛЮЧЕНИЕ
организационного комитета о результатах публичных слушаний по проекту решения о предоставлении разрешения на условно разрешенный вид использования «ведение огородничества» земельного участка в зоне застройки индивидуальными жилыми домами (Ж 1), площадью 581 кв. метр, расположенного в районе дома 59 по ул. Воровского в г. Артеме, Снитко В.С.

Место проведения: г. Артем, ул. Кирова, 48 (конференц-зал)
Дата проведения: 23.10.2020
Время проведения: 11:00

В соответствии с Градостроительным кодексом Российской Федерации, во исполнение Федерального закона от 06.10.2003 №131–ФЗ «Об общих принципах организации местного самоуправления в Российской Федерации», Закона Приморского края от 18.11.2014 №497-КЗ «О перераспределении полномочий между органами местного самоуправления муниципальных образований Приморского края и органами государственной власти Приморского края и внесении изменений в отдельные законодательные акты Приморского края», руководствуясь постановлением Администрации Приморского края от 25.08.2015 №303-па «Об утверждении Порядка организации и проведения публичных слушаний по вопросам градостроительной деятельности на территориях Владивостокского, Артемовского городских округов, Надеждинского, Шкотовского муниципальных районов Приморского края», протоколом заседания единой комиссии по подготовке проектов правил землепользования и застройки муниципальных образований Приморского края

Публичные слушания проводились оргкомитетом по проведению публичных слушаний по инициативе единой комиссии по подготовке проектов правил землепользования и застройки муниципальных образований (единая комиссия).

Постановление о назначении публичных слушаний №743-пг от 12.10.2020 года опубликовано в газете «Выбор» от 14.10.2020 №81 и на официальном сайте Артемовского городского округа.

Председатель собрания начальник управления архитектуры и градостроительства администрации Артемовского городского округа Моисеева О.А.

Заключение подготовлено на основании протокола проведения публичных слушаний в здании администрации Артемовского городского округа в конференц-зале. Было зарегистрировано 0 человек.

В соответствии с тем, что письменных и устных предложений в администрацию Артемовского городского округа не поступило

РЕШИЛ:

Публичные слушания по проекту решения о предоставлении разрешения на условно разрешенный вид использования «ведение огородничества» земельного участка в зоне застройки индивидуальными жилыми домами (Ж 1), площадью 581 кв. метр, расположенного в районе дома 59 по ул. Воровского в г. Артеме, Снитко В.С., проведены в соответствии с действующим законодательством.

Председатель собрания О.А. Моисеева
Секретарь И.Г. Прохорова

ЗАКЛЮЧЕНИЕ
организационного комитета о результатах публичных слушаний по проекту решения о предоставлении разрешения на условно разрешенный вид использования «ведение огородничества» земельного участка в зоне застройки индивидуальными жилыми домами (Ж 1), площадью 599 кв. метров, расположенного по адресу: Приморский край, г. Артем, ул. Совхозная, в районе дома 23, Стратейчук Н.В.

Место проведения: г. Артем, ул. Кирова, 48 (конференц-зал)
Дата проведения: 23.10.2020
Время проведения: 10:15

В соответствии с Градостроительным кодексом Российской Федерации, во исполнение Федерального закона от 06.10.2003 №131–ФЗ «Об общих принципах организации местного самоуправления в Российской Федерации», Закона Приморского края от 18.11.2014 №497-КЗ «О перераспределении полномочий между органами местного самоуправления муниципальных образований Приморского края и органами государственной власти Приморского края и внесении изменений в отдельные законодательные акты Приморского края», руководствуясь постановлением Администрации Приморского края от 25.08.2015 №303-па «Об утверждении Порядка организации и проведения публичных слушаний по вопросам градостроительной деятельности на территориях Владивостокского, Артемовского городских округов, Надеждинского, Шкотовского муниципальных районов Приморского края», протоколом заседания единой комиссии по подготовке проектов правил землепользования и застройки муниципальных образований Приморского края

Публичные слушания проводились оргкомитетом по проведению публичных слушаний по инициативе единой комиссии по подготовке проектов правил землепользования и застройки муниципальных образований (единая комиссия).

Постановление о назначении публичных слушаний №734-пг от 12.10.2020 года опубликовано в газете «Выбор» от 14.10.2020 №81 и на официальном сайте Артемовского городского округа.

Председатель собрания начальник управления архитектуры и градостроительства администрации Артемовского городского округа Моисеева О.А.

Заключение подготовлено на основании протокола проведения публичных слушаний в здании администрации Артемовского городского округа в конференц-зале. Было зарегистрировано 0 человек.

В соответствии с тем, что письменных и устных предложений в администрацию Артемовского городского округа не поступило

РЕШИЛ:

Публичные слушания по проекту решения о предоставлении разрешения на условно разрешенный вид использования «ведение огородничества» земельного участка в зоне застройки индивидуальными жилыми домами (Ж 1), площадью 599 кв. метров, расположенного по адресу: Приморский край, г. Артем, ул. Совхозная, в районе дома 23, Стратейчук Н.В., проведены в соответствии с действующим законодательством.

Председатель собрания О.А. Моисеева
Секретарь И.Г. Прохорова

ЗАКЛЮЧЕНИЕ
организационного комитета о результатах публичных слушаний по проекту решения о предоставлении разрешения на условно разрешенный вид использования «ведение огородничества» земельного участка в зоне застройки индивидуальными жилыми домами (Ж 1), площадью 598 кв. метров, расположенного по адресу: Российская Федерация, Приморский край, г. Артем, ул. Северная, в районе дома 89/3, Тимохиной Д.П.

Место проведения: г. Артем, ул. Кирова, 48 (конференц-зал)
Дата проведения: 23.10.2020
Время проведения: 10:40

В соответствии с Градостроительным кодексом Российской Федерации, во исполнение Федерального закона от 06.10.2003 №131–ФЗ «Об общих принципах организации местного самоуправления в Российской Федерации», Закона Приморского края от 18.11.2014 №497-КЗ «О перераспределении полномочий между органами местного самоуправления муниципальных образований Приморского края и органами государственной власти Приморского края и внесении изменений в отдельные законодательные акты Приморского края», руководствуясь постановлением Администрации Приморского края от 25.08.2015 №303-па «Об утверждении Порядка организации и проведения публичных слушаний по вопросам градостроительной деятельности на территориях Владивостокского, Артемовского городских округов, Надеждинского, Шкотовского муниципальных районов Приморского края», протоколом заседания единой комиссии по подготовке проектов правил землепользования и застройки муниципальных образований Приморского края

Публичные слушания проводились оргкомитетом по проведению публичных слушаний по инициативе единой комиссии по подготовке проектов правил землепользования и застройки муниципальных образований (единая комиссия).

Постановление о назначении публичных слушаний №739-пг от 12.10.2020 года опубликовано в газете «Выбор» от 14.10.2020 №81 и на официальном сайте Артемовского городского округа.

Председатель собрания начальник управления архитектуры и градостроительства администрации Артемовского городского округа Моисеева О.А.

Заключение подготовлено на основании протокола проведения публичных слушаний в здании администрации Артемовского городского округа в конференц-зале. Было зарегистрировано 0 человек.

В соответствии с тем, что письменных и устных предложений в администрацию Артемовского городского округа не поступило

РЕШИЛ:

Публичные слушания по проекту решения о предоставлении разрешения на условно разрешенный вид использования «ведение огородничества» земельного участка в зоне застройки индивидуальными жилыми домами (Ж 1), площадью 598 кв. метров, расположенного по адресу: Российская Федерация, Приморский край, г. Артем, ул. Северная, в районе дома 89/3, Тимохиной Д.П., проведены в соответствии с действующим законодательством.

Председатель собрания О.А. Моисеева
Секретарь И.Г. Прохорова

ЗАКЛЮЧЕНИЕ
организационного комитета о результатах публичных слушаний по проекту решения о предоставлении разрешения на условно разрешенный вид использования «ведение огородничества» земельного участка в зоне застройки индивидуальными жилыми домами (Ж 1), площадью 599 кв. метров, расположенного по адресу: Приморский край, г. Артем, ул. Севастопольская, в районе дома 5б, Трубарову В.В.

Место проведения: г. Артем, ул. Кирова, 48 (конференц-зал)
Дата проведения: 23.10.2020
Время проведения: 11:15

В соответствии с Градостроительным кодексом Российской Федерации, во исполнение Федерального закона от 06.10.2003 №131–ФЗ «Об общих принципах организации местного самоуправления в Российской Федерации», Закона Приморского края от 18.11.2014 №497-КЗ «О перераспределении полномочий между органами местного самоуправления муниципальных образований Приморского края и органами государственной власти Приморского края и внесении изменений в отдельные законодательные акты Приморского края», руководствуясь постановлением Администрации Приморского края от 25.08.2015 №303-па «Об утверждении Порядка организации и проведения публичных слушаний по вопросам градостроительной деятельности на территориях Владивостокского, Артемовского городских округов, Надеждинского, Шкотовского муниципальных районов Приморского края», протоколом заседания единой комиссии по подготовке проектов правил землепользования и застройки муниципальных образований Приморского края

Публичные слушания проводились оргкомитетом по проведению публичных слушаний по инициативе единой комиссии по подготовке проектов правил землепользования и застройки муниципальных образований (единая комиссия).

Постановление о назначении публичных слушаний №746-пг от 12.10.2020 года опубликовано в газете «Выбор» от 14.10.2020 №81 и на официальном сайте Артемовского городского округа.

Председатель собрания начальник управления архитектуры и градостроительства администрации Артемовского городского округа Моисеева О.А.

Заключение подготовлено на основании протокола проведения публичных слушаний в здании администрации Артемовского городского округа в конференц-зале. Было зарегистрировано 0 человек.

В соответствии с тем, что письменных и устных предложений в администрацию Артемовского городского округа не поступило

РЕШИЛ:

Публичные слушания по проекту решения о предоставлении разрешения на условно разрешенный вид использования «ведение огородничества» земельного участка в зоне застройки индивидуальными жилыми домами (Ж 1), площадью 599 кв. метров, расположенного по адресу: Приморский край, г. Артем, ул. Севастопольская, в районе дома 5б, Трубарову В.В., проведены в соответствии с действующим законодательством.

Председатель собрания О.А. Моисеева
Секретарь И.Г. Прохорова

ЗАКЛЮЧЕНИЕ
организационного комитета о результатах публичных слушаний по проекту решения о предоставлении разрешения на условно разрешенный вид использования «ведение огородничества» земельного участка в зоне застройки индивидуальными жилыми домами (Ж 1), площадью 480 кв. метров, расположенного по адресу: Российская Федерация, Приморский край, г. Артем, с. Кневичи, в районе ул. Второй, 62, Хван Т.А.

Место проведения: г. Артем, ул. Кирова, 48 (конференц-зал)
Дата проведения: 23.10.2020
Время проведения: 10:00

В соответствии с Градостроительным кодексом Российской Федерации, во исполнение Федерального закона от 06.10.2003 №131–ФЗ «Об общих принципах организации местного самоуправления в Российской Федерации», Закона Приморского края от 18.11.2014 №497-КЗ «О перераспределении полномочий между органами местного самоуправления муниципальных образований Приморского края и органами государственной власти Приморского края и внесении изменений в отдельные законодательные акты Приморского края», руководствуясь постановлением Администрации Приморского края от 25.08.2015 №303-па «Об утверждении Порядка организации и проведения публичных слушаний по вопросам градостроительной деятельности на территориях Владивостокского, Артемовского городских округов, Надеждинского, Шкотовского муниципальных районов Приморского края», протоколом заседания единой комиссии по подготовке проектов правил землепользования и застройки муниципальных образований Приморского края

Публичные слушания проводились оргкомитетом по проведению публичных слушаний по инициативе единой комиссии по подготовке проектов правил землепользования и застройки муниципальных образований (единая комиссия).

Постановление о назначении публичных слушаний №732-пг от 12.10.2020 года опубликовано в газете «Выбор» от 14.10.2020 №81 и на официальном сайте Артемовского городского округа.

Председатель собрания начальник управления архитектуры и градостроительства администрации Артемовского городского округа Моисеева О.А.

Заключение подготовлено на основании протокола проведения публичных слушаний в здании администрации Артемовского городского округа в конференц-зале. Было зарегистрировано 0 человек.

В соответствии с тем, что письменных и устных предложений в администрацию Артемовского городского округа не поступило

РЕШИЛ:

Публичные слушания по проекту решения о предоставлении разрешения на условно разрешенный вид использования «ведение огородничества» земельного участка в зоне застройки индивидуальными жилыми домами (Ж 1), площадью 480 кв. метров, расположенного по адресу: Российская Федерация, Приморский край, г. Артем, с. Кневичи, в районе ул. Второй, 62, Хван Т.А., проведены в соответствии с действующим законодательством.

Председатель собрания О.А. Моисеева
Секретарь И.Г. Прохорова

ЗАКЛЮЧЕНИЕ
организационного комитета о результатах публичных слушаний по проекту решения о предоставлении разрешения на условно разрешенный вид использования «ведение огородничества» земельного участка в зоне застройки индивидуальными жилыми домами (Ж 1), площадью 599 кв. метров, расположенного по адресу: Российская Федерация, Приморский край, г. Артем, в районе ул. Заслонова, 19, Хмаре Е.Д.

Место проведения: г. Артем, ул. Кирова, 48 (конференц-зал)
Дата проведения: 23.10.2020
Время проведения: 10:20

В соответствии с Градостроительным кодексом Российской Федерации, во исполнение Федерального закона от 06.10.2003 №131–ФЗ «Об общих принципах организации местного самоуправления в Российской Федерации», Закона Приморского края от 18.11.2014 №497-КЗ «О перераспределении полномочий между органами местного самоуправления муниципальных образований Приморского края и органами государственной власти Приморского края и внесении изменений в отдельные законодательные акты Приморского края», руководствуясь постановлением Администрации Приморского края от 25.08.2015 №303-па «Об утверждении Порядка организации и проведения публичных слушаний по вопросам градостроительной деятельности на территориях Владивостокского, Артемовского городских округов, Надеждинского, Шкотовского муниципальных районов Приморского края», протоколом заседания единой комиссии по подготовке проектов правил землепользования и застройки муниципальных образований Приморского края

Публичные слушания проводились оргкомитетом по проведению публичных слушаний по инициативе единой комиссии по подготовке проектов правил землепользования и застройки муниципальных образований (единая комиссия).

Постановление о назначении публичных слушаний №735-пг от 12.10.2020 года опубликовано в газете «Выбор» от 14.10.2020 №81 и на официальном сайте Артемовского городского округа.

Председатель собрания начальник управления архитектуры и градостроительства администрации Артемовского городского округа Моисеева О.А.

Заключение подготовлено на основании протокола проведения публичных слушаний в здании администрации Артемовского городского округа в конференц-зале. Было зарегистрировано 0 человек.

В соответствии с тем, что письменных и устных предложений в администрацию Артемовского городского округа не поступило

РЕШИЛ:

Публичные слушания по проекту решения о предоставлении разрешения на условно разрешенный вид использования «ведение огородничества» земельного участка в зоне застройки индивидуальными жилыми домами (Ж 1), площадью 599 кв. метров, расположенного по адресу: Российская Федерация, Приморский край, г. Артем, в районе ул. Заслонова, 19, Хмаре Е.Д., проведены в соответствии с действующим законодательством.

Председатель собрания О.А. Моисеева
Секретарь И.Г. Прохорова

ЗАКЛЮЧЕНИЕ
организационного комитета о результатах публичных слушаний по проекту решения о предоставлении разрешения на условно разрешенный вид использования «ведение огородничества» земельного участка в зоне застройки индивидуальными жилыми домами (Ж 1), площадью 599 кв. метров, расположенного по адресу: Приморский край, г. Артем, ул. Ульяновская, в районе дома 53, Чистяковой П.А.

Место проведения: г. Артем, ул. Кирова, 48 (конференц-зал)
Дата проведения: 23.10.2020
Время проведения: 11:05

В соответствии с Градостроительным кодексом Российской Федерации, во исполнение Федерального закона от 06.10.2003 №131–ФЗ «Об общих принципах организации местного самоуправления в Российской Федерации», Закона Приморского края от 18.11.2014 №497-КЗ «О перераспределении полномочий между органами местного самоуправления муниципальных образований Приморского края и органами государственной власти Приморского края и внесении изменений в отдельные законодательные акты Приморского края», руководствуясь постановлением Администрации Приморского края от 25.08.2015 №303-па «Об утверждении Порядка организации и проведения публичных слушаний по вопросам градостроительной деятельности на территориях Владивостокского, Артемовского городских округов, Надеждинского, Шкотовского муниципальных районов Приморского края», протоколом заседания единой комиссии по подготовке проектов правил землепользования и застройки муниципальных образований Приморского края

Публичные слушания проводились оргкомитетом по проведению публичных слушаний по инициативе единой комиссии по подготовке проектов правил землепользования и застройки муниципальных образований (единая комиссия).

Постановление о назначении публичных слушаний №744-пг от 12.10.2020 года опубликовано в газете «Выбор» от 14.10.2020 №81 и на официальном сайте Артемовского городского округа.

Председатель собрания начальник управления архитектуры и градостроительства администрации Артемовского городского округа Моисеева О.А.

Заключение подготовлено на основании протокола проведения публичных слушаний в здании администрации Артемовского городского округа в конференц-зале. Было зарегистрировано 0 человек.

В соответствии с тем, что письменных и устных предложений в администрацию Артемовского городского округа не поступило

РЕШИЛ:

Публичные слушания по проекту решения о предоставлении разрешения на условно разрешенный вид использования «ведение огородничества» земельного участка в зоне застройки индивидуальными жилыми домами (Ж 1), площадью 599 кв. метров, расположенного по адресу: Приморский край, г. Артем, ул. Ульяновская, в районе дома 53, Чистяковой П.А., проведены в соответствии с действующим законодательством.

Председатель собрания О.А. Моисеева
Секретарь И.Г. Прохорова

ЗАКЛЮЧЕНИЕ
организационного комитета о результатах публичных слушаний по проекту решения о предоставлении разрешения на условно разрешенный вид использования «ведение огородничества» земельного участка в зоне застройки индивидуальными жилыми домами (Ж 1), площадью 599 кв. метров, расположенного по адресу: Приморский край, г. Артем, ул. Концевая, в районе дома 18, Чунихину А.И.

Место проведения: г. Артем, ул. Кирова, 48 (конференц-зал)
Дата проведения: 23.10.2020
Время проведения: 11:10

В соответствии с Градостроительным кодексом Российской Федерации, во исполнение Федерального закона от 06.10.2003 №131–ФЗ «Об общих принципах организации местного самоуправления в Российской Федерации», Закона Приморского края от 18.11.2014 №497-КЗ «О перераспределении полномочий между органами местного самоуправления муниципальных образований Приморского края и органами государственной власти Приморского края и внесении изменений в отдельные законодательные акты Приморского края», руководствуясь постановлением Администрации Приморского края от 25.08.2015 №303-па «Об утверждении Порядка организации и проведения публичных слушаний по вопросам градостроительной деятельности на территориях Владивостокского, Артемовского городских округов, Надеждинского, Шкотовского муниципальных районов Приморского края», протоколом заседания единой комиссии по подготовке проектов правил землепользования и застройки муниципальных образований Приморского края

Публичные слушания проводились оргкомитетом по проведению публичных слушаний по инициативе единой комиссии по подготовке проектов правил землепользования и застройки муниципальных образований (единая комиссия).

Постановление о назначении публичных слушаний №745-пг от 12.10.2020 года опубликовано в газете «Выбор» от 14.10.2020 №81 и на официальном сайте Артемовского городского округа.

Председатель собрания начальник управления архитектуры и градостроительства администрации Артемовского городского округа Моисеева О.А.

Заключение подготовлено на основании протокола проведения публичных слушаний в здании администрации Артемовского городского округа в конференц-зале. Было зарегистрировано 0 человек.

В соответствии с тем, что письменных и устных предложений в администрацию Артемовского городского округа не поступило

РЕШИЛ:

Публичные слушания по проекту решения о предоставлении разрешения на условно разрешенный вид использования «ведение огородничества» земельного участка в зоне застройки индивидуальными жилыми домами (Ж 1), площадью 599 кв. метров, расположенного по адресу: Приморский край, г. Артем, ул. Концевая, в районе дома 18, Чунихину А.И., проведены в соответствии с действующим законодательством.

Председатель собрания О.А. Моисеева
Секретарь И.Г. Прохорова

ЗАКЛЮЧЕНИЕ
организационного комитета о результатах публичных слушаний по проекту решения о предоставлении разрешения на условно разрешенный вид использования «ведение огородничества» земельного участка в зоне застройки индивидуальными жилыми домами (Ж 1), площадью 468 кв. метров, расположенного по адресу: Российская Федерация, Приморский край, г. Артем, ул. Брянская, в районе дома 8, Шипулько М.С.

Место проведения: г. Артем, ул. Кирова, 48 (конференц-зал)
Дата проведения: 23.10.2020
Время проведения: 11:40

В соответствии с Градостроительным кодексом Российской Федерации, во исполнение Федерального закона от 06.10.2003 №131–ФЗ «Об общих принципах организации местного самоуправления в Российской Федерации», Закона Приморского края от 18.11.2014 №497-КЗ «О перераспределении полномочий между органами местного самоуправления муниципальных образований Приморского края и органами государственной власти Приморского края и внесении изменений в отдельные законодательные акты Приморского края», руководствуясь постановлением Администрации Приморского края от 25.08.2015 №303-па «Об утверждении Порядка организации и проведения публичных слушаний по вопросам градостроительной деятельности на территориях Владивостокского, Артемовского городских округов, Надеждинского, Шкотовского муниципальных районов Приморского края», протоколом заседания единой комиссии по подготовке проектов правил землепользования и застройки муниципальных образований Приморского края

Публичные слушания проводились оргкомитетом по проведению публичных слушаний по инициативе единой комиссии по подготовке проектов правил землепользования и застройки муниципальных образований (единая комиссия).

Постановление о назначении публичных слушаний №754-пг от 12.10.2020 года опубликовано в газете «Выбор» от 14.10.2020 №81 и на официальном сайте Артемовского городского округа.

Председатель собрания начальник управления архитектуры и градостроительства администрации Артемовского городского округа Моисеева О.А.

Заключение подготовлено на основании протокола проведения публичных слушаний в здании администрации Артемовского городского округа в конференц-зале. Было зарегистрировано 0 человек.

В соответствии с тем, что письменных и устных предложений в администрацию Артемовского городского округа не поступило

РЕШИЛ:

Публичные слушания по проекту решения о предоставлении разрешения на условно разрешенный вид использования «ведение огородничества» земельного участка в зоне застройки индивидуальными жилыми домами (Ж 1), площадью 468 кв. метров, расположенного по адресу: Российская Федерация, Приморский край, г. Артем, ул. Брянская, в районе дома 8, Шипулько М.С., проведены в соответствии с действующим законодательством.

Председатель собрания О.А. Моисеева
Секретарь И.Г. Прохорова

ЗАКЛЮЧЕНИЕ
организационного комитета о результатах публичных слушаний по проекту решения о предоставлении разрешения на условно разрешенный вид использования «ведение огородничества» земельного участка в зоне застройки индивидуальными жилыми домами (Ж 1), площадью 599 кв. метров, расположенного по адресу: Российская Федерация, Приморский край, г. Артем, ул. 2-я Пятилетка, в районе дома 74, Шульге Н.Е.

Место проведения: г. Артем, ул. Кирова, 48 (конференц-зал)
Дата проведения: 23.10.2020
Время проведения: 10:30

В соответствии с Градостроительным кодексом Российской Федерации, во исполнение Федерального закона от 06.10.2003 №131–ФЗ «Об общих принципах организации местного самоуправления в Российской Федерации», Закона Приморского края от 18.11.2014 №497-КЗ «О перераспределении полномочий между органами местного самоуправления муниципальных образований Приморского края и органами государственной власти Приморского края и внесении изменений в отдельные законодательные акты Приморского края», руководствуясь постановлением Администрации Приморского края от 25.08.2015 №303-па «Об утверждении Порядка организации и проведения публичных слушаний по вопросам градостроительной деятельности на территориях Владивостокского, Артемовского городских округов, Надеждинского, Шкотовского муниципальных районов Приморского края», протоколом заседания единой комиссии по подготовке проектов правил землепользования и застройки муниципальных образований Приморского края

Публичные слушания проводились оргкомитетом по проведению публичных слушаний по инициативе единой комиссии по подготовке проектов правил землепользования и застройки муниципальных образований (единая комиссия).

Постановление о назначении публичных слушаний №737-пг от 12.10.2020 года опубликовано в газете «Выбор» от 14.10.2020 №81 и на официальном сайте Артемовского городского округа.

Председатель собрания начальник управления архитектуры и градостроительства администрации Артемовского городского округа Моисеева О.А.

Заключение подготовлено на основании протокола проведения публичных слушаний в здании администрации Артемовского городского округа в конференц-зале. Было зарегистрировано 0 человек.

В соответствии с тем, что письменных и устных предложений в администрацию Артемовского городского округа не поступило

РЕШИЛ:

Публичные слушания по проекту решения о предоставлении разрешения на условно разрешенный вид использования «ведение огородничества» земельного участка в зоне застройки индивидуальными жилыми домами (Ж 1), площадью 599 кв. метров, расположенного по адресу: Российская Федерация, Приморский край, г. Артем, ул. 2-я Пятилетка, в районе дома 74, Шульге Н.Е., проведены в соответствии с действующим законодательством.

Председатель собрания О.А. Моисеева
Секретарь И.Г. Прохорова

Артёмовская общественно-политическая газета "ВЫБОР" ("Шахтер"-"По пути Ленина"). Основана 1 мая 1929 года. Выходит два раза в неделю: по средам и пятницам. Распространяется по всей территории Артёмовского городского округа. Учредитель: Администрация Артёмовского городского округа. Издатель: Артёмовское муниципальное унитарное предприятие "Редакция газеты "Выбор". Газета зарегистрирована в Приморском управлении Росохранкультуры, свидетельство ПИ №ФС19-0155 от 17.02.2006 г. Адрес редакции и издателя: 692760, Приморский край, г. Артём, ул. Дзержинского, 27, e-mail: vibor.gazeta@yandex.ru. Главный редактор ШПАК Ирина Александровна - тел. 4-24-52. Редакция: главный бухгалтер - тел. 4-25-74, журналисты - тел. 3-95-95, служба выпуска и дизайна - тел. 4-25-74, корректорская служба - тел. 4-25-74, служба рекламы и частных объявлений - тел. 3-95-95. ***За достоверность сведений в рекламных материалах ответственность несёт рекламодатель. Точка зрения редакции не обязательно совпадает с мнением автора. Редакция не рецензирует и не возвращает рукописи, фотоснимки, рисунки, в переписку с авторами не вступает.*** Подписка на газету "Выбор" на территории Артёмовского городского округа осуществляется во всех отделениях Артёмовского почтамта, принимается с очередного месяца (подписные индексы: 53413 - выход два раза в неделю, 53418 - пятничный номер). Время подписания в печать: по графику - в 12.00 час., фактически - в 12.00 час. Тираж номера 300 экземпляров. Заказ №3307. Газета отпечатана в АО "ИПК "Дальпресс", 690106 г. Владивосток, пр-т Красного Знамени, 10. Цена в розницу - свободная. ***16+***