ОБЩЕСТВЕННО-ПОЛИТИЧЕСКАЯ ГАЗЕТА АРТЁМОВСКОГО ГОРОДСКОГО ОКРУГА

www.gazeta-vibor.com

№54 (12534)

ВЫБОР

14 ИЮЛЯ 2021 г., СРЕДА,

Основана 1 мая 1929 года

УСЛУГИ

Ремонт холодильников на дому. Организация. Гарантия на ремонт. Пенсионерам скидка. ул. Фрунзе, 45г, тел. 8-914-793-79-51.

- **Ремонт телевизоров, микроволновок. Тел. 3-24-09.**
- **Ремонт телевизоров с выездом, Тел. 8-908-963-55-59.**

КУПЛЮ

КУПЛЮ АВТО! ДОРОГО! СРОЧНО! 8-902-50-53-222.

ПРИГЛАШАЮТ НА РАБОТУ

- **Компания: рабочих строительных специальностей: кровельщиков, бетонщиков, арматурщиков, отделочников, разнорабочих. Без в/п. Оплата достойная. Тел. 8-999-616-71-25.**

РАЗНОЕ

- **Утерянный военный билет на имя Данилушкина Александра Валерьевича считать недействительным.**

Управление архитектуры и градостроительства администрации Артемовского городского округа информирует о возможности предоставления следующего земельного участка гражданам и крестьянским (фермерским) хозяйствам для осуществления крестьянским (фермерским) хозяйством его деятельности:

- площадью 817 кв. метров, местоположение участка: Приморский край, г. Артем, ул. Тимирязева, в районе дома №44.

В соответствии со статьей 39.18 Земельного кодекса Российской Федерации граждане и крестьянские (фермерские) хозяйства, заинтересованные в предоставлении земельного участка гражданам и крестьянским (фермерским) хозяйствам для осуществления крестьянским (фермерским) хозяйством его деятельности, в течение тридцати дней со дня опубликования и размещения настоящего извещения вправе подать заявления о намерении участвовать в аукционе на право заключения договора аренды земельного участка.

Дата окончания приема заявлений 13.08.2021.

Адрес и способ подачи заявлений о намерении участвовать в аукционе:

Заявления граждан и крестьянских (фермерских) хозяйств о намерении участвовать в аукционе с указанием даты опубликования извещения принимаются в письменной форме путем обращения в администрацию Артемовского городского округа по адресу:

Приморский край, г. Артем, ул. Кирова, 48, кабинет № 103, а также по электронной почте администрации: admartm@mail.primorye.ru

Ознакомиться с существующими ограничениями и обременениями, указанных земельных участков, а также ознакомиться со схемами расположения земельных участков на бумажном носителе, в соответствии с которыми предстоит образовать данные земельные участки, возможно по адресу: Приморский край, г. Артем, ул. Кирова, 48, кабинет № 507 в часы приема: среда, четверг с 9:00 до 11:00, телефон 8 (42337) 4-23-64.

ИЗВЕЩЕНИЕ О ПРОВЕДЕНИИ СОБРАНИЯ О СОГЛАСОВАНИИ МЕСТОПОЛОЖЕНИЯ ГРАНИЦ ЗЕМЕЛЬНЫХ УЧАСТКОВ

Кадастровым инженером Загуменной Р.П., А СРО "Кадастровые инженеры" №29083 (г. Артем, ул.Фрунзе 61-21, тел.: 89510185921, e-mail: yurait_plus@mail.ru, аттестат № 25-13-61)

в отношении земельного участка, кадастровый номер 25:27:010034:2, расположенного по адресу: Приморский край, г.Артем, урочище "Соловей Ключ" с/т "Луч", участок №2, выполняются кадастровые работы по уточнению местоположения границ земельных участков.

Заказчиком кадастровых работ является Кропивка Александр Григорьевич, почтовый адрес для связи: Приморский край, г.Артем, ул.Фрунзе, 61, кв.21. Связь с заказчиком осуществляется по телефону 8(951)018-5921.

Собрание заинтересованных лиц по поводу согласования местоположения границы состоится 16 августа 2021 г. в 11 часов 30 минут по адресу: Приморский край, г. Артем, ул. Кирова, 28, оф. № 509.

С проектом межевого плана земельного участка можно ознакомиться по адресу: Приморский край, г. Артем, ул. Кирова, 28, оф. № 509.

Возражения по проекту межевого плана и требования о проведении согласования местоположения границ земельных участков на местности принимаются с даты публикации извещения до 15 августа 2021 года по адресу: Приморский край, г. Артем, ул. Кирова, 28, оф. № 509.

Смежные земельные участки, с правообладателями которых требуется согласовать местоположение границ: Приморский край, г.Артем, с/т"Луч", участки расположены в квартале 25:27:010034.

При проведении согласования местоположения границ при себе необходимо иметь документ, удостоверяющий личность, а также документы о правах на земельный участок.

ИЗВЕЩЕНИЕ О ПРОВЕДЕНИИ СОБРАНИЯ О СОГЛАСОВАНИИ МЕСТОПОЛОЖЕНИЯ ГРАНИЦЫ ЗЕМЕЛЬНОГО УЧАСТКА

Кадастровым инженером Поповой Алиной Юрьевной (адрес: г. Владивосток, ул. Калинина, 115а-1015, e-mail: 89146958981@mail.ru, тел. 89146958981, № регистрации в государственном реестре лиц, осуществляющих кадастровую деятельность - 27980) выполняются кадастровые работы по уточнению местоположения границы земельного участка с кадастровым номером 25:27:010009:228, расположенного по адресу: край Приморский, г. Артем, урочище "Соловей Ключ", с/т "Рассвет", участок №279, заказчик кадастровых работ: Пименов К.В. (690105, г. Владивосток, ул. Давыдова, 42, кв. 71, тел. 89147051224). Собрание заинтересованных лиц смежных с ним земельных участков, расположенных в кадастровом квартале 25:27:010009, по поводу согласования местоположения границ состоится по адресу: край Приморский, г. Артем, урочище "Соловей Ключ", с/т "Рассвет", участок №279 16.08.21 г. в 11:30. С проектом межевого плана земельного участка можно ознакомиться, а также направлять обоснованные возражения о местоположении границы земельного участка и требования о проведении согласования местоположения границ земельного участка на местности по адресу: Приморский край, г. Владивосток, ул. Калинина, 115а-1015 с даты опубликования данного извещения по 14.08.2021г. При проведении согласования местоположения границ при себе необходимо иметь документ, удостоверяющий личность, а также документы о правах на земельный участок.

Управление архитектуры и градостроительства администрации Артемовского городского округа информирует о возможности предоставления следующих земельных участков для индивидуального жилищного строительства:

- площадью 1800 кв. метра, Приморский край, г. Артем, пер. 2-й Уральский, в районе д. № 2;
- площадью 1800 кв. метра, Приморский край, г. Артем, ул. Дальневосточная, в районе дома 15;
- площадью 762 кв. метра, Приморский край, г. Артем, ул. Степановская, в районе д. 3.

В соответствии со статьей 39.18 Земельного кодекса Российской Федерации граждане, заинтересованные в предоставлении земельного участка для индивидуального жилищного строительства, в течение тридцати дней со дня опубликования и размещения настоящего извещения вправе подать заявления о намерении участвовать в аукционе на право заключения договора аренды и договора купли-продажи земельного участка.

Дата окончания приема заявлений 16.08.2021

Адрес и способ подачи заявлений о намерении участвовать в аукционе:

Заявления граждан о намерении участвовать в аукционе с указанием даты опубликования извещения принимаются в письменной форме путем обращения в администрацию Артемовского городского округа по адресу: Приморский край, г. Артем, ул. Кирова, 48, кабинет № 103 (для лиц с ограниченными возможностями здоровья - кабинет № 123).

График приема заявителей: понедельник – четверг: с 9:00 – 13:00, 14:00 -18:00; пятница: с 9:00 – 13:00, 14:00 -17:00, а также по электронной почте администрации: admartm@mail.primorye.ru

Ознакомиться с существующими ограничениями и обременениями, указанного земельного участка, а также ознакомиться со схемой расположения земельного участка на бумажном носителе, в соответствии с которой предстоит образовать данный земельный участок, возможно по адресу: Приморский край, г. Артем, ул. Кирова, 48, кабинет № 501 в часы приема: среда, четверг с 9:00 до 11:00, тел. 8 (42337) 3-13-29.

ОБЪЯВЛЕНИЕ О ПРИЕМЕ ДОКУМЕНТОВ ДЛЯ УЧАСТИЯ В КОНКУРСЕ НА ЗАМЕЩЕНИЕ ВАКАНТНОЙ ДОЛЖНОСТИ МУНИЦИПАЛЬНОЙ СЛУЖБЫ АДМИНИСТРАЦИИ АРТЕМОВСКОГО ГОРОДСКОГО ОКРУГА

Администрация Артемовского городского округа объявляет конкурс на замещение вакантной должности муниципальной службы в администрации Артемовского городского округа:

Старший специалист 1 разряда управления опеки и попечительства администрации Артемовского городского округа.

1. Требования, предъявляемые к претенденту на замещение должности муниципальной службы:

гражданство Российской Федерации либо гражданство иностранных государств – участников международных договоров Российской Федерации, в соответствии с которыми иностранные граждане имеют право находиться на муниципальной службе;

достижение возраста 18 лет;

владение государственным языком Российской Федерации;

уровень профессионального образования: наличие среднего профессионального образования, соответствующее направлению деятельности, без предъявления требований к стажу.

Конкурс проводится в два этапа:

1 этап – прием и рассмотрение документов;

2 этап – индивидуальное собеседование.

2. Гражданам, изъявившим желание участвовать в конкурсе, необходимо представить следующие документы:

а) личное заявление;

б) собственноручно заполненную и подписанную анкету по форме, установленной уполномоченным Правительством Российской Федерации федеральным органом исполнительной власти;

в) паспорт;

г) трудовая книжка и (или) сведения о трудовой деятельности, оформленные в установленном законодательством порядке;

д) документ об образовании;

е) документ, подтверждающий регистрацию в системе индивидуального (персонифицированного) учета, за исключением случаев, когда трудовой договор (контракт) заключается впервые;

ж) свидетельство о постановке физического лица на учет в налоговом органе по месту жительства на территории Российской Федерации;

з) документы воинского учета – для граждан, пребывающих в запасе, и лиц, подлежащих призыву на военную службу;

и) заключение медицинской организации об отсутствии заболевания, препятствующего поступлению на муниципальную службу;

к) сведения о своих доходах за год предшествующий году поступления на муниципальную службу, об имуществе и обязательствах имущественного характера. В случаях, установленных законодательством Российской Федерации о муниципальной службе сведения о своих доходах, об имуществе и обязательствах имущественного характера, а также сведения о доходах, об имуществе и обязательствах имущественного характера своих супруги (супруга) и несовершеннолетних детей.

Сведения о доходах, об имуществе и обязательствах имущественного характера представляются по утвержденной Президентом Российской Федерации форме справки, заполненной с использованием специального программного обеспечения «Справки БК», размещенного на официальном сайте Президента Российской Федерации, ссылка на который также размещается на официальном сайте Федеральной государственной информационной системы в области государственной службы в информационно-телекоммуникационной сети «Интернет».

л) сведения, предусмотренные статьей 15.1 Федерального закона от 02.03.2007 № 25-ФЗ «О муниципальной службе в Российской Федерации.

Документы, указанные в подпунктах «в» - «з» настоящего пункта, представляются в орган местного самоуправления с копией.

3. Место и время приема документов:

Документы, указанные в пункте 2 настоящего объявления, принимаются с 15 июля по 03 августа 2021 г.

Документы принимаются по адресу: 692760, г. Артем, ул. Кирова, 48, каб. 404, понедельник – четверг с 9.00 до 13.00 и с 14.00 до 18.00 часов, пятница с 9.00 до 13.00 и с 14.00 до 17.00 часов (кроме субботы, воскресенья и праздничных дней). Контактный телефон: 4-23-82.

Документы должны быть поданы не позднее 18.00 часов (время местное) 03 августа 2021 года.

Несвоевременное представление документов, предоставление их не в полном объеме или с нарушением правил оформления являются основанием для отказа гражданину в их приеме.

4. За разъяснениями по всем вопросам проведения конкурса обращаться в отдел муниципальной службы и кадров управления делами и организационной работы администрации Артемовского городского округа по тел.: 4-23-82 с 9.00 до 13.00 и с 14.00 до 17.00 часов (время местное);

E-mail: turkina_lv@artemokrug.ru

Официальный сайт Артемовского городского округа www.artemokrug.ru

5. На официальном сайте Артемовского городского округа претенденты могут ознакомиться с:

Законом Приморского края от 04.06.2007 № 82-КЗ «О муниципальной службе в Приморском крае», решением Думы Артемовского городского округа от 27.09.2007 № 579 «О Положении о конкурсе на замещение вакантной должности муниципальной службы в органах местного самоуправления Артемовского городского округа» и другими информационными материалами.

Расходы, связанные с участием в конкурсе (проезд к месту проведения конкурса и обратно, проживание и др.), осуществляется кандидатами за счет собственных средств.

С образцом трудового договора; анкетой; бланком направления в медицинское учреждение о наличии (отсутствии) заболевания, препятствующего поступлению на муниципальную службу или ее прохождению; бланком справки о доходах, расходах, об имуществе и обязательствах имущественного характера; формой представления сведений об адресах сайтов и (или) страниц сайтов в информационно-телекоммуникационной сети «Интернет», на которых муниципальным служащим, гражданином, претендующим на замещение должности муниципальной службы в администрации Артемовского городского округа, размещались общедоступная информация, а также данные, позволяющие его идентифицировать можно ознакомиться на официальном сайте Артемовского городского округа www.artemokrug.ru в разделе «Вакансии»

ПРОКУРАТУРА РАЗЪЯСНЯЕТ...

Федеральным законом внесены изменения в статью 4 Федерального закона «Об основных гарантиях избирательных прав и права на участие в референдуме граждан Российской Федерации» и статью 4 Федерального закона «О выборах депутатов Государственной Думы Федерального Собрания Российской Федерации».

В силу указанных изменений не имеют права быть избранными граждане Российской Федерации, причастные к деятельности общественного или религиозного объединения, иной организации, в отношении которых вступило в законную силу решение суда о ликвидации или запрете деятельности по основаниям, предусмотренным Федеральным законом от 25 июля 2002 года № 114-ФЗ «О противодействии экстремистской деятельности» либо Федеральным законом от 6 марта 2006 года № 35-ФЗ «О противодействии терроризму».

Лица, являвшиеся учредителями либо занимавшие иные руководящие места в указанных организациях, не могут быть избраны до истечения 5 лет со дня вступления в законную силу решения суда о ликвидации или запрете деятельности экстремистской или террористической организации.

Лица – участники соответствующих организаций - до истечения трех лет со дня вступления в законную силу решения суда о ликвидации или запрете деятельности экстремистской или террористической организации.

XXX

Статьей 19.28 Кодекса Российской Федерации об административных правонарушениях установлена административная ответственность за незаконное вознаграждение от имени юридического лица.

Ответственность предусмотрена за незаконные передачу, предложение или обещание денег, ценных бумаг, иного имущества, оказание услуг имущественного характера, предоставление имущественных прав, которое дается от имени или в интересах юридического лица либо в интересах связанного с ним юридического лица должностному лицу выполняющему управленческие функции в коммерческой или иной организации, иностранному должностному лицу либо должностному лицу публичной международной организации за совершение в интересах данного юридического лица либо в интересах связанного с ним юридического лица должностным лицом, лицом, выполняющим управленческие функции в коммерческой или иной организации, иностранным должностным лицом либо должностным лицом публичной международной организации действия (бездействие), связанного с занимаемым им служебным положением.

Административное наказание за данное правонарушение предусмотрено в виде наложения административного штрафа на юридических лиц в размере до 3-кратной суммы денежных средств, стоимости ценных бумаг, иного имущества, услуг имущественного характера, иных имущественных прав, незаконно переданных или оказанных либо обещанных или предложенных от имени юридического лица, но не менее 1 миллиона рублей с конфискацией денег, ценных бумаг, иного имущества или стоимости услуг имущественного характера, иных имущественных прав.

XXX

Федеральным законом от 11 июня 2021 года № 215-ФЗ Уголовный кодекс Российской Федерации дополнен статьей 171.5, устанавливающей ответственность за незаконное осуществление деятельности по предоставлению потребительских кредитов (займов).

При этом для привлечения к уголовной ответственности необходимо, чтобы займы были предоставлены индивидуальным предпринимателем или лицом, которое исполняет обязанности по руководству организацией, не имеющей права на осуществление указанной деятельности, в крупном размере, то есть на сумму, превышающую два миллиона двести пятьдесят тысяч рублей.

Кроме того, указанные лица должны быть подвергнуты административному наказанию по ч. 2 ст. 14.56 Кодекса Российской Федерации об административных правонарушениях за повторное совершение аналогичного правонарушения, не содержащего признаков уголовного деяния.

Максимальное наказание, которое может быть назначено по ст. 171.5 УК РФ, составляет до трех лет лишения свободы. Также может быть назначен штраф от трехсот тысяч до одного миллиона рублей или в размере заработной платы или иного дохода осужденного за период от двух до четырех лет или обязательные работы на срок до четырехсот восьмидесяти часов.

Предварительное расследование по таким делам будет осуществляться в форме дознания, подсудны эти дела будут районным судам.

Указанные изменения вступают в силу 22.06.2021.

XXX

Российское законодательство позволяет получать выплаты в пользу несовершеннолетнего ребенка даже в том случае, если супруги находятся в зарегистрированном браке (ч. 2 ст. 80 СК РФ).

Родители несовершеннолетнего могут даже не разводиться, более того проживать в это время совместно.

Выплаты можно взыскать на содержание супруга (ст. 89 СК РФ), бывшего супруга (ст. 90 СК РФ), несовершеннолетнего ребенка (ст. 80 СК РФ), совершеннолетнего нетрудоспособного ребенка (ст. 85 СК РФ).

Выплата алиментов может осуществляться на добровольной основе по нотариально заверенному соглашению. В таком случае размер алиментов не должен быть меньше величины, которая могла быть взыскана в судебном порядке (ст. 103 СК РФ).

Если сторонам не удается достичь соглашения, то взыскать алименты можно в судебном порядке. Контроль за исполнением решения суда может быть возложен на службу судебных приставов.

За уклонение от уплаты алиментов родитель несет материальную, административную, а также уголовную ответственность.

XXX

Федеральным законом от 17.05.2021 №744-ФЗ внесены изменения в Правила регистрации и снятия граждан Российской Федерации с регистрационного учета по месту пребывания и по месту жительства в пределах Российской Федерации.

С 1 июля 2021 года регистрация по месту пребывания и по месту жительства будет производится в любом органе регистрационного учета в пределах муниципального района, городского округа по выбору гражданина, а для городов федерального значения - в любом органе регистрационного учета в пределах такого города по выбору гражданина.

Свидетельство о регистрации по месту пребывания теперь может быть направлено заявителю в форме электронного документа, подписанного усиленной квалифицированной электронной подписью должностного лица органа регистрационного учета (при подаче заявления о регистрации по месту пребывания через Единый портал), при этом собственник (наниматель) жилого помещения будет уведомляться о произведенной регистрации в трехдневный срок.

Кроме того, сокращен срок получения обратившимся лицом свидетельства о регистрации по месту пребывания и срок регистрации гражданина по месту жительства, эти операции будут осуществляться не позднее рабочего дня, следующего за днем поступления заявления. Ранее срок составлял 3 рабочих дня.

Собственнику (нанимателю) жилого помещения в 3-дневный срок будет направляться уведомление о регистрации гражданина по месту пребывания.

Если гражданином не представлены документы, выступающие в качестве правового основания регистрации и регистрирующий орган, запрашивает их самостоятельно, то в таком случае срок регистрации по месту жительства составит 6 рабочих дней со дня обращения.

XXX

В соответствии с частью 2 статьи 49 Жилищного кодекса РФ гражданам предоставляются жилые помещения муниципального жилищного фонда по договорам социального найма, если органом местного самоуправления данные граждане признаны малоимущими.

В силу вступили изменения, внесенные в Закон Приморского края от 15.05.2006 № 360-КЗ «О порядке признания органами местного самоуправления Приморского края граждан малоимущими в целях предоставления им жилых помещений по договорам социального найма», согласно которым пороговое значение среднемесячного дохода, приходящегося на каждого члена семьи или одиноко проживающего гражданина, устанавливается кратным к величине прожиточного минимума на душу населения, действующего на территории Приморского края на момент подачи заявления, но не менее его 3-кратной величины.

Таким образом, в настоящее время при установлении порогового значения дохода для признания граждан малоимущими в целях предоставления им жилых помещений по договорам социального найма, органы местного самоуправления будут руководствоваться не величиной среднего прожиточного минимума, как было ранее, а величиной прожиточного минимума на душу населения.

Кроме того, для признания граждан малоимущими в целях предоставления им жилых помещений используется пороговое значение стоимости имущества, находящегося в собственности членов семьи или одиноко проживающего гражданина и подлежащего налогообложению, также устанавливаемый органами местного самоуправления.

Превышение одного из пороговых значений на 30 процентов является основанием для отказа в признании граждан малоимущими.

XXX

Постановлением Правительства Российской Федерации от 20.05.2021 № 761 внесены изменения в Положение о паспорте гражданина Российской Федерации, утвержденное постановлением Правительства Российской Федерации от 08.07.1997 № 828.

С 1 июля 2021 года выдача и замена паспортов осуществляется МВД РФ и его территориальными органами как по месту жительства, так и по месту пребывания или по месту обращения граждан.

Кроме того, в соответствии с указанными изменениями вместе с паспортами гражданам, достигшим 14 лет, а также лицам, приобретшим гражданство Российской Федерации, за исключением лиц, подававшим заявление о приеме в гражданство в дипломатические или консульские учреждения Российской Федерации, вручается издание Конституции Российской Федерации.

XXX

Федеральным законом от 30.04.2021 № 105-ФЗ в часть второю Налогового кодекса Российской Федерации внесены изменения, касающиеся уплаты пошлины за выдачу водительского удостоверения отдельным категориям граждан.

Нововведениями установлено, что с 1 января 2022 года государственная пошлина не уплачивается за выдачу национального водительского удостоверения, удостоверения тракториста-машиниста (тракториста) гражданам, подлежащим призыву на военную службу и прошедшим подготовку по военно-учётным специальностям солдат, матросов, сержантов и старшин по направлению военного комиссариата, а также за выдачу национального водительского удостоверения, подтверждающего право на управление транспортными средствами категории D и подкатегории D1, гражданам, проходящим военную службу по призыву.

XXX

Федеральным законом от 30.04.2021 внесены изменения в статью 446 Гражданского процессуального кодекса Российской Федерации, которыми расширен перечень имущества, на которое не может быть обращено взыскание по исполнительным документам.

В частности, установлен запрет на обращение взыскания по исполнительным документам на домашних животных, не используемых в предпринимательской деятельности.

Виды таких домашних животных определены Федеральным законом «Об ответственном обращении с животными и о внесении изменений в отдельные законодательные акты РФ».

ВОССТАНОВЛЕНЫ ПРАВА ЗАЯВИТЕЛЯ, ОБРАТИВШЕГОСЯ С ЖАЛОБОЙ НА ЛИЧНОМ ПРИЕМЕ ЗАМЕСТИТЕЛЯ ГЕНЕРАЛЬНОГО ПРОКУРОРА РФ

На личный прием к заместителю Генерального прокурора РФ обратилась гражданка с жалобой на то, что во дворе дома находится полуразрушенное в результате пожара здание, в котором периодически, в вечернее время, собирались лица для распития спиртных напитков, в дневное время в здании иногда находились несовершеннолетние, около здания появилась несанкционированная свалка.

По поручению прокуратуры Приморского края прокуратурой г. Артема проведена проверка, которой установлено, что указанное здание находится в муниципальной собственности, передано индивидуальному предпринимателю по договору аренды. Здание пострадало в результате пожара около года назад, в связи с чем длительное время не использовалось, ремонтные работы не проводились. По результатам проведенной проверки в адрес администрации Артемовского городского округа внесено представление об устранении нарушений, так как не осуществлялся надлежащий контроль за использованием муниципального имущества. Кроме того, внесено представление в ОМВД России по г. Артему, в котором указано на необходимость включения указанного адреса в маршрут патрулирования в целях профилактики совершения правонарушений. Акты прокурорского реагирования рассмотрены, удовлетворены, здание огорожено, индивидуальному предпринимателю направлена претензия, а также он предупрежден о расторжении договора аренды, несанкционированная свалка ликвидирована, адрес включен в маршрут авто патрулирования, с несовершеннолетними, проживающими рядом, проводится профилактическая работа.

АДМИНИСТРАЦИЯ
АРТЕМОВСКОГО ГОРОДСКОГО ОКРУГА
ПОСТАНОВЛЕНИЕ

12.07.2021 **№ 830-па**

О ВНЕСЕНИИ ИЗМЕНЕНИЙ В ПОСТАНОВЛЕНИЕ АДМИНИСТРАЦИИ АРТЁМОВСКОГО ГОРОДСКОГО ОКРУГА ОТ 19.02.2019 № 149-ПА «ОБ УТВЕРЖДЕНИИ МУНИЦИПАЛЬНОЙ ПРОГРАММЫ «РАЗВИТИЕ КУЛЬТУРЫ В АРТЁМОВСКОМ ГОРОДСКОМ ОКРУГЕ НА 2021-2023 ГОДЫ» (В РЕД. ОТ 26.05.2021 № 622-ПА)

В целях эффективного использования бюджетных средств, в соответствии с Законом Российской Федерации от 09.10.1992 № 3612-1 «Основы законодательства Российской Федерации о культуре», Федеральным законом от 25.06.2002 № 73-ФЗ «Об объектах культурного наследия (памятниках истории и культуры) народов Российской Федерации», Федеральным законом от 06.10.2003 № 131-ФЗ «Об общих принципах организации местного самоуправления в Российской Федерации», решением Думы Артемовского городского округа от 25.06.2020 № 447 «Об утверждении Положения о создании условий для организации досуга и обеспечения жителей Артемовского городского округа услугами организаций культуры», решением Думы Артемовского городского округа от 17.08.2017 № 865 «Об утверждении Стратегии социально-экономического развития Артемовского городского округа на 2017–2023 годы», постановлением администрации Артемовского городского округа от 29.07.2013 № 1890-па «Об утверждении Порядка принятия решений о разработке муниципальных программ и ведомственных целевых программ, их формирования, реализации и оценки эффективности в Артемовском городском округе», руководствуясь Уставом Артемовского городского округа Приморского края, администрация Артемовского городского округа

ПОСТАНОВЛЯЕТ:

1. Внести следующие изменения в постановление администрации Артемовского городского округа от 19.02.2019 № 149-па «Об утверждении муниципальной программы «Развитие культуры в Артемовском городском округе на 2021-2023 годы» (в ред. от 26.05.2021 № 622-па):

1.1. Изложить строку «Объемы и источники финансового обеспечения Программы» Паспорта Программы приложения к постановлению в следующей редакции:

Объемы и источники финансового обеспечения Программы	Источником финансового обеспечения Программы являются средства бюджета Артемовского городского округа, субсидии из краевого бюджета. Общий объем финансового обеспечения Программы составляет 931 077,04326 тыс. руб., в том числе: 2021 год – 305 454,60032 тыс. рублей; 2022 год – 294 609,98134 тыс. рублей; 2023 год – 331 012,4616 тыс. рублей; объем финансового обеспечения Программы за счет средств бюджета Артемовского городского округа составляет 885 498,23651 тыс. руб., в том числе: 2021 год – 294 599,55867 тыс. рублей; 2022 год – 294 441,97634 тыс. рублей; 2023 год – 296 456,7015 тыс. рублей; объем финансового обеспечения Программы за счет средств краевого бюджета составляет 1 761,76675 тыс. руб., в том числе: 2021 год – 738,00165 тыс. рублей; 2022 год – 168,005 тыс. рублей; 2023 год – 855,7601 тыс. рублей; объем финансового обеспечения Программы за счет средств федерального бюджета составляет 43 817,040 тыс. руб., в том числе: 2021 год – 10 117,040 тыс. рублей; 2022 год – 0,00 тыс. руб.; 2023 год – 33 700,00 тыс. рублей

1.2. Читать раздел 5 «Финансовое обеспечение Программы» приложения к постановлению в новой редакции:

«5. Финансовое обеспечение Программы

Источником финансового обеспечения Программы являются средства бюджета Артемовского городского округа, субсидии из краевого бюджета.

Общий объем финансового обеспечения Программы составляет 931 077,04326 тыс. руб., в том числе:

2021 год – 305 454,60032 тыс. рублей;
2022 год – 294 609,98134 тыс. рублей;
2023 год – 331 012,4616 тыс. рублей;

объем финансового обеспечения Программы за счет средств бюджета Артемовского городского округа составляет 885 498,23651 тыс. руб., в том числе:

2021 год – 294 599,55867 тыс. рублей;
2022 год – 294 441,97634 тыс. рублей;
2023 год – 296 456,7015 тыс. рублей;

объем финансового обеспечения Программы за счет средств краевого бюджета составляет 1 761,76675 тыс. руб., в том числе:

2021 год – 738,00165 тыс. рублей;
2022 год – 168,005 тыс. рублей;
2023 год – 855,7601 тыс. рублей;

объем финансового обеспечения Программы за счет средств федерального бюджета составляет 43 817,040 тыс. руб., в том числе:

2021 год – 10 117,040 тыс. рублей;
2022 год – 0,00 тыс. руб.;
2023 год – 33 700,00 тыс. рублей».

1.3. Внести изменения в приложение 1 к муниципальной программе «Развитие культуры в Артемовском городском округе на 2021-2023 годы» (приложение 1).

1.4. Внести изменения в приложение 2 к муниципальной программе «Развитие культуры в Артемовском городском округе на 2021-2023 годы» (приложение 2).

2. Опубликовать настоящее постановление в газете «Выбор» и разместить на официальном сайте Артемовского городского округа.

3. Контроль за исполнением настоящего постановления возложить на заместителя главы администрации Артемовского городского округа Волкову Н.С.

Глава Артемовского городского округа В.В. Квон

Приложение 1
к постановлению администрации Артемовского городского округа
от 12.07.2021 № 830-па

ИЗМЕНЕНИЯ В ПЕРЕЧЕНЬ МЕРОПРИЯТИЙ
муниципальной программы «Развитие культуры в Артемовском городском округе на 2021-2023 годы»

1	2	3	4	5	6	7	8	9	10
1.	**Задача: Реализация предпрофессиональных и общеразвивающих программ дополнительного образования детей**								
1.1.	**Основное мероприятие:** Организация предоставления дополнительного образования в сфере культуры	x	x	**443 429,27434** 27 944,71941	**144 790,49882** 10 956,137	**146 399,37170** 8 404,02960	**152 239,40382** 8 584,55281	МБ, в т.ч. за счет дохода от платных услуг	x
1.1.1.	Оказание услуг (выполнение работ) в рамках муниципального задания, в том числе на закупки товаров, работ и услуг для муниципальных нужд, в том числе:	УКТМП, МКУДО ДШИ № 1, МКУДО ДШИ № 2	2021-2023	439 347,73534 23 863,18041	142 287,59282 8 453,231	145 626,29170 7 630,94960	151 433,85082 7 778,99981	МБ, в т.ч. за счет дохода от платных услуг	МКУДО ДШИ № 1, МКУДО ДШИ № 2
1.1.1.1.	Оказание услуг (выполнение работ) в рамках муниципального задания МКУДО ДШИ № 1, в том числе на закупки товаров, работ и услуг для муниципальных нужд	УКТМП, МКУДО ДШИ № 1	2021-2023	205 740,66244 7 431,99709	66 312,12859 2 613,29315	68 352,7777 2 385,190	71 075,75615 2 433,51394	МБ, в т.ч. за счет дохода от платных услуг	МКУДО ДШИ № 1
1.1.1.2.	Оказание услуг (выполнение работ) в рамках муниципального задания МКУДО ДШИ № 2, в том числе на закупки товаров, работ и услуг для муниципальных нужд	УКТМП, МКУДО ДШИ № 1	2021-2023	233 607,0729 16 431,18332 23 034,62873 7 948,22225	75 975,46423 5 839,93785 7 940,28272 3 011,26416	77 273,514 5 245,7596 7 397,40211 2 418,16591	80 358,09467 5 343,48587 7 696,94390 2 518,79218	МБ, в т.ч. за счет дохода от платных услуг	МКУДО ДШИ № 2
1.1.2.	Приобретение объектов, относящихся к основным средствам, в целях реализации предпрофессиональных и общеразвивающих программ дополнительного образования, в т.ч.:	УКТМП, МКУДО ДШИ № 1, МКУДО ДШИ № 2	2021-2023	4 081,539 4 081,539	2 502,906 2 502,906	773,080 773,080	805,553 805,553	МБ, в т.ч. за счет дохода от платных услуг	МКУДО ДШИ № 1, МКУДО ДШИ № 2
1.1.2.1	Приобретение музыкальных инструментов	УКТМП, МКУДО ДШИ № 1	2021-2023	1 788, 237 1 788, 237	373,274 373,274	692,930 692,930	722,033 722,033	МБ, в т.ч. за счет дохода от платных услуг	МКУДО ДШИ № 1
		УКТМП, МКУДО ДШИ № 2	2021-2023	607,34 607,34	607,34 607,34			МБ, в т.ч. за счет дохода от платных услуг	МКУДО ДШИ № 2
…									
1.1.2.7	Приобретение бытовой техники	УКТМП, МКУДО ДШИ № 2	2021	444,392 444,392	444,392 444,392			МБ, в т.ч. за счет дохода от платных услуг	МКУДО ДШИ № 2
…									

1	2	3	4	5	6	7	8	9	10
2.	**Задача: Оказание услуг населению по организации социально значимых, культурно-досуговых мероприятий**								
2.1.	**Основное мероприятие:** Обеспечение населения услугами учреждений культуры	х	х	**299 637,73321** 18 653,28350	**101 481,11042** 6 429,28350	**100 175,05184** 6 112,00000	**97 981,57095** 6 112,000	МБ, в т.ч, за счет дохода от платных услуг	х
2.1.1.	Оказание услуг (выполнение работ) в рамках муниципального задания МКУК ЦСКДУ, в том числе на закупки товаров, работ и услуг для муниципальных нужд, в т.ч.:	УКТМП, МКУК ЦСКДУ	2021-2023	274 141,10728 17 036,58150 97 111,73321 15 953,59023	89 796,09398 6 008,39250 31 012,93092 5 277,47488	90 511,81684 5 198,265 32 423,8385 4 854,11125	93 833,19646 5 829,924 33 674,96379 5 472,0041	МБ, в т.ч. за счет дохода от платных услуг	МКУК ЦСКДУ
2.1.2.	Приобретение объектов, относящихся к основным средствам, в целях оказания услуг населению по организации социально значимых, культурно-досуговых мероприятий, в том числе:	УКТМП, МКУК ЦСКДУ	2021-2023	8 415,1085 1 616,70200	7 219,2975 420,89100	913,735 913,735	282,076 282,076	МБ, в т.ч. за счет дохода от платных услуг	МКУК ЦСКДУ
2.1.2.9	Установка знаков для инвалидов			86,262	86,262	-	-	МБ, в т.ч. за счет дохода от платных услуг	МКУК ЦСКДУ
2.1.2.10	Установка архитектурной подсветки главного фасада здания ДКУ			6 318,052	6 318,052	-	-	МБ, в т.ч. за счет дохода от платных услуг	МКУК ЦСКДУ
2.1.3.	Организация и проведение общегородских праздничных мероприятий в соответствии с утвержденным планом мероприятий на год			17 081,51743	4 465,71894	8 749,500	3 866,29849	МБ	МКУК ЦСКДУ
…									
3.	**Задача: Оказание услуг по библиотечному обслуживанию населения**								
3.1.	**Основное мероприятие:** Организация библиотечного, информационного, справочно-библиографического обслуживания жителей и обеспечение сохранности библиотечного фонда	х	х	**70 601,14704** 562,45289 70 038,69415 850,000	**21 641,94405** 226,44289 21 415,50116 270,000	**25 460,46834** 168,00500 25 292,46334 290,000	**23 498,73465** 168,00500 23 330,72965 290,000	КБ МБ, в т.ч. за счет дохода от платных услуг	х
3.1.1.	Оказание услуг (выполнение работ) в рамках муниципального задания МКУК «ЦБС», в том числе на закупки товаров, работ и услуг для муниципальных нужд	УКТМП, МКУК «ЦБС»	2021-2023	67 262,78821 682,78972 11 501,61432 682,78972	21 355,03777 216,54000 3 488,52244 216,54000	22 686,06575 234,29468 4 108,50439 234,29468	23 221,68469 3 904,58749 231,95504	МБ, в т.ч. за счет дохода от платных услуг	МКУК «ЦБС»
…									
3.1.2.	Приобретение объектов, относящихся к основным средствам, в целях оказания населению услуг по библиотечному обслуживанию	УКТМП, МКУК «ЦБС»	2021-2023	3 338,35883 562,45289 2 775,90594 167,21028	286,90628 226,44289 60,46339 53,46000	2 774,40259 168,00500 2 606,39759 55,70532	277,04996 168,00500 109,04496 58,04496	КБ, МБ, в т.ч. за счет дохода от платных услуг	МКУК «ЦБС»
3.1.2.1.	Приобретение компьютеров и периферийного оборудования	УКТМП, МКУК «ЦБС»	2021-2023	108,77961 64,77622 44,00339	66,77961 64,77622 2,00339	21,000 21,000	21,000 21,000	МБ	МКУК «ЦБС»
3.1.2.2.	Комплектование книжных фондов (приобретение книг)	УКТМП, МКУК «ЦБС»	2021-2023	562,67667 497,67667 65,00	166,66667 166,66667 5,00	198,005 168,005 30,000	198,005 168,005 30,000	КБ, МБ	МКУК «ЦБС»
3.1.2.3.	Приобретение мебели для офисов	УКТМП, МКУК «ЦБС»	2021-2023	2 666,90255 167,21028	53,46000 53,46000	2 555,39759 55,70532	58,04496 58,04496	МБ, в т.ч. за счет дохода от платных услуг	МКУК «ЦБС»
3.1.2.4	Приобретение сенсорного стола	УКТМП, МКУК «ЦБС»	2021-2023	0	0	0	0	МБ	МКУК «ЦБС»
4.	**Задача: Оказание музейных услуг населению**								
4.1.	**Основное мероприятие:** Обеспечение населения музейными услугами	х	х	**38 444,42779** 1 763,25857	**12 587,89265** 613,25857	**12 677,68530** 570,000	**13 178,84984** 580,000	МБ, в т.ч. за счет дохода от платных услуг	МКУ «ИКМ»
4.1.1.	Оказание услуг (выполнение работ) в рамках муниципального задания МКУ «ИКМ», в том числе на закупки товаров, работ и услуг для муниципальных нужд	УКТМП, МКУ «ИКМ»	2021-2023	37 950,66479 1 269,49557 7 396,25732 1 269,49557 493,763	12 378,27265 403,63857 2 547,61936 403,63857 209,62	12 538,53630 430,851 2 378,82003 430,851 139,149	13 033,85584 435,006 2 469,81793 435,006 144,994	МБ, в т.ч. за счет дохода от платных услуг	МКУ «ИКМ»
4.1.2.	Приобретение объектов, относящихся к основным средствам, в целях оказания населению музейных услуг, в т.ч.:	УКТМП, МКУ «ИКМ»	2021-2023	493,763	209,62	139,149	144,994	МБ, в т.ч. за счет дохода от платных услуг	МКУ «ИКМ»
4.1.2.2.	Приобретение мебели	УКТМП, МКУ «ИКМ»	2021-2023	61,66 61,66	61,66 61,66			МБ, в т.ч. за счет дохода от платных услуг	МКУ «ИКМ»
…									
5.	**Задача: Снижение уровня аварийного состояния зданий, муниципальных казённых учреждений культуры**								
5.1.	**Основное мероприятие:** Проведение ремонтных работ в муниципальных казенных учреждениях культуры	**х**	**х**	7 179,09463 2 657,161	4 707,58196 247,476	1 372,23167 1 310,404	1 099,281 1 099,281	МБ, в т.ч. за счет дохода от платных услуг	х
5.1.1.	Капитальный ремонт и ремонт в муниципальных учреждениях:	х	х	7 179,09463 2 657,161	4 707,58196 247,476	1 372,23167 1 310,404	1 099,281 1 099,281	МБ, в т.ч. за счет дохода от платных услуг	х
5.1.1.1.	Капитальный и текущий ремонт Дворца культуры угольщиков	УКТМП, МКУК ЦСКДУ	2021	1 607,1291 1 068,17594	1 607,1291 1 068,17594	-	-	МБ (С) МБ	МКУК ЦСКДУ

1	2	3	4	5	6	7	8	9	10
	(реставрационные работы), в т.ч. проектно-изыскательские работы на капитальный ремонт и ремонтно-реставрационные работы, проверка достоверности сметной стоимости			1 068,17594	1 068,17594				
…									
5.1.1.3.	Капитальный и текущий ремонт здания ДК «Любава», в т.ч. проектно-изыскательские работы, проверка достоверности определения сметной стоимости	УКТМП, МКУК ЦСКДУ	2021-2023	498,93349 437,10582	437,10582	61,82767		МБ	МКУК ЦСКДУ
5.1.1.6	Капитальный и текущий ремонт помещений библиотеки, в т.ч. проектно-изыскательские работы, проверка достоверности определения сметной стоимости	УКТМП, МКУК ЦСКДУ	2021-2023	0	0			МБ	МКУК ЦСКДУ
…									
6.	**Задача: Повышение уровня пожарной безопасности объектов муниципальной собственности в сфере культуры**								
6.1.	**Основное мероприятие:** Проведение ротивопожарных мероприятий в учреждениях культуры	х	х	**1 521,93259** 1 521,93259	**34,200** 34,200	**728,5664** 728,5664	**759,16619** 759,16619	МБ, в т.ч. за счет дохода от платных услуг	х
6.1.1.	Выполнение работ по монтажу и ремонту средств пожарной безопасности зданий и сооружений учреждений культуры	УКТМП, МКУДО ДШИ № 1	2021-2023	1 414,96306 1 414,96306	0 0	692,930 692,930	722,03306 722,03306	МБ, в т.ч. за счет дохода от платных услуг	МКУДО ДШИ № 1
6.1.1.1.	Замена системы АПС МКУДО ДШИ № 1 по адресу: г. Артем, ул. Партизанская, 3	УКТМП, МКУДО ДШИ № 1	2021-2023	0	0	0	0	МБ, в т.ч. за счет дохода от платных услуг	МКУДО ДШИ № 1
6.1.1.2.	Замена системы АПС МКУДО ДШИ № 1 по адресу: г. Артем, ул. Ленина, 9	УКТМП, МКУДО ДШИ № 1	2021-2023	0	0	0	0	МБ, в т.ч. за счет дохода от платных услуг	МКУДО ДШИ № 1
7.	**Задача: Сохранение муниципальных объектов культурного наследия**								
7.1.	**Основные мероприятия:** Мероприятия в области сохранения муниципальных объектов культурного наследия	УКТМП, МКУК ЦСКДУ	2021	**2 475,63958**	**2475,63958**	**0**	**0**	МБ	х
7.1.1.	Разработка проектных зон охраны объектов культурного наследия	УКТМП, МКУК ЦСКДУ	2021	381,73158	381,73158			МБ	МКУК ЦСКДУ
7.1.2	Проведение ремонтных работ памятников на территории Артемовского городского округа	УКТМП, МКУК ЦСКДУ	2021	885,924	885,924			МБ	МКУК ЦСКДУ
7.1.3	Устройство ограждения вокруг памятников	УКТМП, МКУК ЦСКДУ	2021	1207,984	1207,984			МБ	МКУК ЦСКДУ
…									
8.	**Задача: Реализация полномочий администрации округа в сфере культуры, организации отдыха и молодёжной политики**								
8.1.	**Основное мероприятие:** Обеспечение деятельности органов местного самоуправления	х	х	**22 287,61882**	**7 091,31268**	**7 328,60609**	**7 867,70005**	х	х
8.1.1.	Обеспечение деятельности управления культуры, туризма и молодёжной политики	администрация округа	2021-2023	22 287,61882	7 091,31268	7 328,60609	7 867,70005	МБ	администрация округа
…									
ИТОГО:		**х**	х	**931077,04326**	**305 454,60032**	**294 609,98134**	**331 012,4616**	х	х
в том числе по источникам		**х**	х	**885 498,23651**	**294 599,55867**	**294 441,97634**	**296 456,7015**	МБ	х
				53 390,35507	**18 550,35507**	**17 415,000**	**17 425,000**	в т.ч. за счет дохода от платных услуг	
				1 761,76675	**738,00165**	**168,005**	**855,7601**	КБ	х
				43 817,040	**10 117,040**	**0,000**	**33 700,000**	ФБ	х

Примечания:
УКТМП - управление культуры, туризма и молодёжной политики администрации Артёмовского городского округа
МКУДО ДШИ № 1 - муниципальное казённое учреждение дополнительного образования «Детская школа искусств № 1» Артёмовского городского округа
МКУДО ДШИ № 2 - муниципальное казённое учреждение дополнительного образования «Детская школа искусств № 2» Артёмовского городского округа
МКУК «ЦБС» - муниципальное казённое учреждение культуры «Централизованная библиотечная система» Артёмовского городского округа
МКУ «ИКМ» - муниципальные казённое учреждение «Историко-краеведческий музей» Артёмовского городского округа
МКУК ЦСКДУ - муниципальное казённое учреждение культуры «Централизованная система культурно-досуговых учреждений»
МКУЗ «ЦМП» - муниципальное казённое учреждение здравоохранения «Центр медицинской профилактики»
МБ - местный бюджет
ФБ - федеральный бюджет
КБ - краевой бюджет.

Приложение 2
к постановлению администрации Артемовского городского округа
от 12.07.2021 № 830-па

ИЗМЕНЕНИЯ В ПЕРЕЧЕНЬ МЕРОПРИЯТИЙ ПРОГРАММЫ

СВЕДЕНИЯ О ВЗАИМОСВЯЗИ ЦЕЛЕВЫХ ПОКАЗАТЕЛЕЙ (ИНДИКАТОРОВ) С МЕРОПРИЯТИЯМИ ПРОГРАММЫ И ОЖИДАЕМЫМИ РЕЗУЛЬТАТАМИ ИХ РЕАЛИЗАЦИИ

1	2	3	4	5	6	7	8	9
1.	**Задача: Реализация предпрофессиональных и общеразвивающих программ дополнительного образования детей**							
…								
1.1.2.	Приобретение объектов, относящихся к основным средствам, в целях реализации предпрофессиональных и общеразвивающих программ дополнительного образования	х	ед.	103	81	11	11	доля детей, обучающихся в муниципальных казённых учреждениях дополнительного образования, подведомственных управлению культуры, туризма и молодёжной
1.1.2.1.	Приобретение музыкальных инструментов	УКТМП МКУДО ДШИ № 1	ед.	3	1	1	1	
		УКТМП МКУДО ДШИ № 2	ед.	18	18			
…								
1.1.2.7.	приобретение бытовой техники	УКТМП МКУДО ДШИ № 2	ед.	7	7			
…								
2.	**Задача: Оказание услуг населению по организации социально значимых, культурно-досуговых мероприятий**							
…								
2.1.2.	Приобретение объектов, относящихся к основным средствам, в целях оказания услуг населению по	МКУК ЦСКДУ	ед.	111	54	55	2	доля населения, принявшего участие в социально значимых, культурно-досуговых мероприятиях на территории

1	2	3	4	5	6	7	8	9
	организации социально значимых, культурно-досуговых мероприятий, в т.ч.:							Артёмовского городского округа, от общей численности населения Артёмовского городского округа
…								
2.1.2.9	Установка знаков для инвалидов	МКУК ЦСКДУ	ед.	11	11			
2.1.2.10	Установка архитектурной подсветки главного фасада здания ДКУ	МКУК ЦСКДУ	ед.	1	1			
…								
4.	**Задача: Оказание музейных услуг населению**							
…								
4.1.2.	Приобретение объектов, относящихся к основным средствам, в целях оказания населению музейных услуг, в т.ч.:	х	ед.	18	10	4	4	доля населения, посещающего выставки, экспозиции, демонстрации музейных коллекций, от общей численности населения Артёмовского городского округа
…								
4.1.2.2	Приобретение мебели (шкаф для одежды)	УКТМП МКУ «ИКМ»	ед.	4	4			
…								
5.	**Задача: Снижение уровня аварийного состояния зданий муниципальных казённых учреждений культуры**							
5.1.1.	Капитальный ремонт и ремонт в муниципальных учреждениях:	х	х	12	7	3	2	доля муниципальных казённых учреждений культуры, здания которых находятся в аварийном состоянии или требуют капитального ремонта, в общем количестве муниципальных учреждений культуры
5.1.1.3.	Капитальный и текущий ремонт здания ДК «Любава», в т.ч. проектно-изыскательские работы, проверка достоверности определения сметной стоимости	УКТМП, МКУК ЦСКДУ	2021-2023	2	1	1		
5.1.1.6.	Капитальный и текущий ремонт помещений библиотеки, в т.ч. проектно-изыскательские работы, проверка достоверности определения сметной стоимости	УКТМП, МКУК «ЦБС»	2021-2023	0	0	0	0	
6.	**Задача: Повышение уровня пожарной безопасности объектов муниципальной собственности в сфере культуры**							
…								
6.1.1.	Выполнение работ по монтажу и ремонту средств пожарной безопасности зданий и сооружений учреждений культуры	профилактика пожароопасности в муниципальных казённых учреждениях культуры	ед.	2	0	1	1	количество зданий муниципальных казённых учреждений культуры, приведенных в соответствие с нормами пожарной безопасности, в общем количестве зданий муниципальных учреждений культуры
6.1.1.1.	Замена системы АПС МКУДО ДШИ № 1 по адресу: г. Артем, ул. Партизанская, 3	замена системы АПС в здании МКУДО ДШИ № 1	ед.	0	0			
6.1.1.2.	Замена системы АПС МКУДО ДШИ № 1 по адресу: г. Артем, ул. Ленина, 9	замена системы АПС в здании МКУДО ДШИ № 1	ед.	0	0			
7.	**Задача: Сохранение муниципальных объектов культурного наследия**							
…								
7.1.2.	Проведение ремонтных работ памятников на территории Артемовского городского округа	количество отремонтированных памятников	ед.	10	10			увеличение доли сохраненных муниципальных объектов культурного наследия в общем количестве муниципальных объектов культурного наследия
…								

АДМИНИСТРАЦИЯ
АРТЕМОВСКОГО ГОРОДСКОГО ОКРУГА
ПОСТАНОВЛЕНИЕ

12.07.2021 № 831-па

О ВНЕСЕНИИ ИЗМЕНЕНИЙ В ПОСТАНОВЛЕНИЕ АДМИНИСТРАЦИИ АРТЕМОВСКОГО ГОРОДСКОГО ОКРУГА ОТ 20.04.2021 № 476–ПА «ОБ УТВЕРЖДЕНИИ ПОРЯДКА ПРЕДОСТАВЛЕНИЯ ИЗ БЮДЖЕТА АРТЕМОВСКОГО ГОРОДСКОГО ОКРУГА ГРАНТОВ В ФОРМЕ СУБСИДИЙ ИНИЦИАТОРАМ ПРОЕКТОВ – ПОБЕДИТЕЛЕЙ КРАЕВОГО КОНКУРСНОГО ОТБОРА ПРОЕКТОВ ИНИЦИАТИВНОГО БЮДЖЕТИРОВАНИЯ ПО НАПРАВЛЕНИЮ «ТВОЙ ПРОЕКТ»

В соответствии с Бюджетным кодексом Российской Федерации, Федеральным законом от 06.10.2003 № 131-ФЗ «Об общих принципах организации местного самоуправления в Российской Федерации», постановлением Правительства Российской Федерации от 18.09.2020 № 1492 «Об общих требованиях к нормативным правовым актам, муниципальным правовым актам, регулирующим предоставление субсидий, в том числе грантов в форме субсидий, юридическим лицам, индивидуальным предпринимателям, а также физическим лицам - производителям товаров, работ, услуг, и о признании утратившими силу некоторых актов Правительства Российской Федерации и отдельных положений некоторых актов Правительства Российской Федерации», постановлением Правительства Приморского края от 10.11.2020 № 955-пп «Об отдельных вопросах реализации в Приморском крае проектов инициативного бюджетирования по направлению «Твой проект», руководствуясь Уставом Артемовского городского округа Приморского края, администрация Артемовского городского округа

ПОСТАНОВЛЯЕТ:

1. Внести следующие изменения в постановление администрации Артемовского городского округа от 20.04.2021 № 476–па «Об утверждении Порядка предоставления из бюджета Артемовского городского округа грантов в форме субсидий инициаторам проектов – победителей краевого конкурсного отбора проектов инициативного бюджетирования по направлению «Твой проект»:

дополнить пункт 1.3 приложения к постановлению после слов «а также средства местного бюджета» словами «в пределах бюджетных ассигнований и лимитов бюджетных обязательств, доведенных главному распорядителю бюджетных средств на цели, установленные п. 1.2 настоящего Порядка (в том числе в объеме, необходимом для соблюдения условий софинансирования),»

2. Опубликовать настоящее постановление в газете «Выбор» и разместить на официальном сайте Артемовского городского округа.

3. Контроль за исполнением настоящего постановления возложить на первого заместителя главы администрации Артемовского городского округа Воркову В.А.

Глава Артемовского городского округа В.В. Квон

ГЛАВА АРТЕМОВСКОГО ГОРОДСКОГО ОКРУГА
ПОСТАНОВЛЕНИЕ

12.07.2021 № 258-пг

О ПРОВЕДЕНИИ ПУБЛИЧНЫХ СЛУШАНИЙ ПО ПРОЕКТУ ПЛАНИРОВКИ И МЕЖЕВАНИЯ ТЕРРИТОРИИ ЗЕМЕЛЬНЫХ УЧАСТКОВ ПОД СТРОИТЕЛЬСТВО ЛИНЕЙНЫХ ОБЪЕКТОВ: ПРИМОРСКИЙ КРАЙ, Г. АРТЕМ, В РАЙОНЕ МИКРОРАЙОНА «ЛЕСНОЙ-2»

В соответствии с Градостроительным кодексом Российской Федерации, Федеральным законом от 06.10.2003 № 131–ФЗ «Об общих принципах организации местного самоуправления в Российской Федерации», Федеральным законом от 13.07.2015 № 212-ФЗ «О свободном порте Владивосток», постановлением Администрации Приморского края от 25.08.2015 № 303-па «Об утверждении Порядка организации и проведения общественных обсуждений или публичных слушаний по вопросам градостроительной деятельности на территориях Владивостокского, Артемовского городских округов, Надеждинского, Шкотовского муниципальных районов Приморского края», решением Думы Артемовского городского округа от 28.04.2011 № 497 «Об утверждении Правил землепользования и застройки Артемовского городского округа» (в ред. распоряжения департамента градостроительства Приморского края от 25.09.2019 № 110), распоряжением главы Артемовского городского округа от 27.01.2021 № 06-рг «О подготовке документации по планировке территории земельных участков под строительство линейных объектов: Приморский край, г. Артем, в районе микрорайона «Лесной-2» руководствуясь Уставом Артемовского городского округа Приморского края,

ПОСТАНОВЛЯЮ:

1. Провести по инициативе главы Артемовского городского округа в установленном порядке публичные слушания по проекту планировки и межевания территории земельных участков под строительство линейных объектов: Приморский край, г. Артем, в районе микрорайона «Лесной-2» 27.07.2021 г. в 11:30 час. в администрации Артемовского городского округа по адресу: г. Артем, ул. Кирова, 48 (конференц-зал).

2. Публичные слушания провести в форме собрания.

3. Определить лиц, ответственных за проведение публичных слушаний: назначить председателем собрания (председательствующим) первого заместителя главы администрации Артемовского городского округа Литвинова Алексея Александровича, секретарем собрания – начальника отдела реализации муниципальных программ управления архитектуры и градостроительства администрации Артемовского городского округа Гусейнову Татьяну Владимировну.

4. Управлению информации администрации Артемовского городского округа (Брижак) в установленные сроки опубликовать данное постановление и проект планировки и межевания территории земельных участков под строительство линейных объектов: Приморский край, г. Артем, в районе микрорайона «Лесной-2», с указанием формы, времени и места проведения публичных слушаний, в газете «Выбор» и разместить на официальном сайте Артемовского городского округа.

5. Управлению архитектуры и градостроительства администрации Артемовского городского округа (Моисеева) организовать выставку-экспликацию проекта планировки и межевания территории земельных участков под строительство линейных объектов: Приморский край, г. Артем, в районе микрорайона «Лесной-2» в здании администрации Артемовского городского округа по адресу: г. Артем, ул. Кирова, 48 (конференц-зал).

6. Установить, что регистрация заинтересованных лиц, желающих принять участие в публичных слушаниях в форме собрания в администрации Артемовского городского округа, осуществляется 27.07.2021 г. с 10:30 до 11:30 час. в кабинете № 504 (г. Артем, ул. Кирова, 48).

7. Управлению информации администрации Артемовского городского округа (Брижак) опубликовать в газете «Выбор» и разместить на официальном сайте Артемовского городского округа результаты проведения публичных слушаний в установленные сроки.

8. Контроль за исполнением настоящего распоряжения возложить на первого заместителя главы администрации Артемовского городского округа Литвинова А.А.

Глава Артемовского городского округа В.В. Квон

Общество с ограниченной ответственностью «ФРАКТАЛ»
(ООО «ФРАКТАЛ»)

ДОКУМЕНТАЦИЯ ПО ПЛАНИРОВКЕ ТЕРРИТОРИИ ЗЕМЕЛЬНЫХ УЧАСТКОВ ПОД СТРОИТЕЛЬСТВО ЛИНЕЙНЫХ ОБЪЕКТОВ: ПРИМОРСКИЙ КРАЙ, Г. АРТЕМ, В РАЙОНЕ МИКРОРАЙОНА «ЛЕСНОЙ-2».

Раздел 1
Раздел 2

ОСНОВНАЯ ЧАСТЬ ПРОЕКТА ПЛАНИРОВКИ ТЕРРИТОРИИ

«ПОЛОЖЕНИЕ О РАЗМЕЩЕНИИ ЛИНЕЙНЫХ ОБЪЕКТОВ»

Шифр 31/46А-05.2021-ПП

г. Хабаровск, 2021 г.

Общество с ограниченной ответственностью «ФРАКТАЛ»
(ООО «ФРАКТАЛ»)

ДОКУМЕНТАЦИЯ ПО ПЛАНИРОВКЕ ТЕРРИТОРИИ ЗЕМЕЛЬНЫХ УЧАСТКОВ ПОД СТРОИТЕЛЬСТВО ЛИНЕЙНЫХ ОБЪЕКТОВ: ПРИМОРСКИЙ КРАЙ, Г. АРТЕМ, В РАЙОНЕ МИКРОРАЙОНА «ЛЕСНОЙ-2».

Раздел 1
Раздел 2

ОСНОВНАЯ ЧАСТЬ ПРОЕКТА ПЛАНИРОВКИ ТЕРРИТОРИИ

«ПОЛОЖЕНИЕ О РАЗМЕЩЕНИИ ЛИНЕЙНЫХ ОБЪЕКТОВ»

Шифр 31/46А-05.2021-ПП

Директор А.А. Харламова
Главный инженер проекта А.А. Харламова

г. Хабаровск, 2021 г.

1. Наименование, основные характеристики (категория, протяженность, проектная мощность, пропускная способность, грузонапряженность, интенсивность движения) и назначение планируемых для размещения линейных объектов, а также линейных объектов, подлежащих реконструкции в связи с изменением их местоположения

Проект планировки территории разрабатывается в соответствие с:

- Техническим заданием к Муниципальному контракту №31/46А от 26.05.2021 г. на выполнение работ по подготовке документации;
- Распоряжением главы Артемовского городского округа от 27.01.2021 № 06-рг «О подготовке документации по планировке территории земельных участков под строительство линейных объектов: Приморский край, г. Артем, в районе микрорайона «Лесной-2»;
- Постановлением Правительства РФ от 12.05.2017 № 564 «Об утверждении Положения о составе и содержании документации по планировке территории, предусматривающей размещение одного или нескольких линейных объектов».

Задачи разработки документации по планировке территории:

1. Установить красные линии и линии отступа от красных линий в целях определения места допустимого размещения строений, сооружений.
2. Установить параметры планируемого развития элементов планировочной структуры.
3. Определить параметры транспортного и инженерного обеспечения для развития территорий
4. Установить границы зон с особыми условиями использования территорий.
5. Выделение элементов планировочной структуры и земельных участков или их частей, включаемых в состав земель, подлежащих резервированию для государственных и муниципальных нужд.
6. Определение земельных участков, которые попадают в границу размещения линейного объекта.

Основные характеристики планируемых линейных объектов приведены в таблице №1.

Линейные объекты, подлежащие реконструкции в связи с изменением их местоположения отсутствуют.

Таблица №1. Основные характеристики.

№ п/п	Наименование	Назначение линейного объекта. Характеристика линейного объекта.	Единица измерения	Значение
1	2	3	4	5
I	**Планируемые линейные объекты в составе:**			
1	Водопроводная сеть			
1.1	Водопровод 2Д100	Типа размещения сети – подземный. Диаметр - 2Д100 мм. Система водоснабжения – кольцевая. Типа размещения сети – подземный. Согласно письму №229 от 04.06.2021г. КГУП "Приморский водоканал" ориентировочное расстояние от границы территории, в отношении которой осуществляется подготовка проекта планировки до централизованной системы водоснабжения, находящейся в аренде КГУП "Приморский водоканал" (водовод D1200 мм в районе автодороги Владивосток-Находка) - 2300 п.м. Для создания необходимого давления в сети потребуется установка повысительной насосной	м.п.	2100

№ п/п	Наименование	Назначение линейного объекта. Характеристика линейного объекта.	Единица измерения	Значение
1	2	3	4	5
		станции.		
1.2	Повысительная водопроводная насосная станция (ВНС)	Для обеспечения необходимого напора. Суточный объем водопотребления – 36,5 м3/сут.	шт.	2
2	Сети канализации			
2.1	Индивидуальные накопители (септики)	В связи с отсутствием централизованной системы канализации, проектом планировки предусмотрено размещение индивидуальных накопителей (септиков). В границах каждого земельного участка предусмотрено размещение одного септика объемом не менее 1000 м3 (каждый). Типа размещения сети – подземный. Глубина залегания - не менее 3 м.	шт.	33
3	Сети электроснабжения			
3.1	Трансформаторная подстанция (ТП 6/0,4 кВ)	Электроснабжение перспективных объектов капитального строительства. Источник питания (точка подключения) - опора №42/40 ВЛ-6кВ Ф.№11 ПС "Западная" согласно письму о направлении ТУ на проектирование №2323 от 22.06.2021г. ООО "Атремовская Электросетевая компания"	шт.	3
3.2	Воздушные линии электропередач (в границах ППТ) низкого напряжения 0,4 кВ	Электроснабжение перспективных потребителей. От планируемой ТП к перспективным потребителям.	м.п.	1100,0
3.3	Воздушные линии электропередач (в границах ППТ) высокого напряжения 6,0 кВ	Электроснабжение от точки подключения до планируемой ТП.	м.п.	400,0
3.4	Опоры освещения	Наружное освещение автомобильных дорог.	шт.	56
4	Автомобильная дорога			
4.1	Автомобильная дорога IV категории	Обеспечение доступа к земельным участкам. - число полос движения -1 в каждую сторону; - ширина полосы движения -3,0 м.; - наличие разделительной полосы –нет; - разрешенная скорость – от 40 до 60 км/ч; - максимальный продольный уклон 60‰; - наличие тротуара – нет.; - наличие велосипедной дорожки –нет; - наименьший радиус кривых в плане - 250 м.; - пресечение с автодорогами в одном уровне – допускается; - пресечение с автодорогами со светофорным регулированием в одном уровне – допускается; - радиус кривых при сопряжениях дорог в одном уровне – 10- 15 м.; - тип покрытие – асфальтобетон.	м.п.	900,0
4.2	Автомобильная дорога V категории	Обеспечение доступа к земельным участкам. - число полос движения -1; - ширина полосы движения -4,5 м.; - наличие разделительной полосы –нет;	м.п.	1050,0

№ п/п	Наименование	Назначение линейного объекта. Характеристика линейного объекта.	Единица измерения	Значение
1	2	3	4	5
		- разрешенная скорость – от 40 до 60 км/ч; - максимальный продольный уклон 60‰; - наличие тротуара – нет.; - наличие велосипедной дорожки –нет; - наименьший радиус кривых в плане - 250 м.; - пресечение с автодорогами в одном уровне – допускается; - пресечение с автодорогами со светофорным регулированием в одном уровне – допускается; - радиус кривых при сопряжениях дорог в одном уровне – 10- 15 м.; - тип покрытие – асфальтобетон.		

ВАЖНО!

1. Выбор прохождения трасс линейных объектов, планируемых в рамках инженерного обеспечения территории выполнен ориентировочно и возможно изменение прохождения трасс на стадии разработки проектной документации по строительству линейных объектов;

2. Сведения о сечении проводов ЛЭП 6/0,4 кВ, мощность силового трансформатора, количество вводов 6/0,4 кВ, номиналы аппаратов защиты, номиналы измерительных трансформаторов тока и трансформаторов напряжения определяется проектной документации по строительству ЛЭП 6/0,4 кВ.;

3. Определение материала и проектных мощностей планируемых линейных объектов выполняется специализированной организацией при разработке проектной документации на строительство;

4. Протяженность указана в пределах границ территории, в отношении которой осуществляется подготовка проекта планировки;

5. В ходе разработки проектной документации возможны изменения технико-экономических показателей.

2. Перечень субъектов Российской Федерации, перечень муниципальных районов, городских округов в составе субъектов Российской Федерации, перечень поселений, населенных пунктов, внутригородских территорий городов федерального значения, на территориях которых устанавливаются зоны планируемого размещения линейных объектов

Территория, в отношении которой осуществляется подготовка проекта планировки делится на два участка.

Площадь первого участка – 5,6 га. В него входят земельные участки с кадастровыми номерами: №№... 25:27:020102:1651, 25:27:020102:1652, 25:27:020102:1660, 25:27:020102:1650, 25:27:020102:1657, 25:27:020102:1674, 25:27:020102:1665, 25:27:020102:1648, 25:27:020102:1659, 25:27:020102:1654, 25:27:020102:1668, 25:27:020102:1647, 25:27:020102:1667, 25:27:020102:1670, 25:27:020102:1675, 25:27:020102:1669, частично 25:27:020102: 1432, и неразграниченные земли свободные от застройки.

Площадь второго участка – 4,0 га. В него входят земельные участки с кадастровыми номерами: №№... 25:27:020102:1677, 25:27:020102:1662, 25:27:020102:1666, 25:27:020102:1661, 25:27:020102:1679, 25:27:020102:1658, 25:27:020102:1676, 25:27:020102:1663, 25:27:020102:1672,

25:27:020102:1671, 25:27:020102:1664, 25:27:020102:1673, 25:27:020102:1656, 25:27:020102:1655, 25:27:020102:1678, 25:27:020102:1649, 25:27:020102:1653 и неразграниченные земли свободные от застройки.

Общая площадь проектируемой территории – 9,6 га. Зона планируемого размещения линейных объектов, расположена на территории Приморского края Артемовского городского округа в городе Артем в районе микрорайона «Лесной-2».

Проектируемая территория расположена в границах территориальных зон:

Ж-1 Зона застройки индивидуальными жилыми домами.

Р-1 Зона зеленых насаждений общего пользования (парков, скверов, бульваров, садов).

Т-4 Зона транспортной инфраструктуры.

3. Перечень координат характерных точек границ зон планируемого размещения линейных объектов.

Перечень координат характерных точек границ зон планируемого размещения линейных объектов приведен в таблице №2.

Таблица №2.

Система координат - МСК27.

Номер	X	Y
1	2	3
Территория №1 – 5.6 га.		
1	382917.43	1416041.22
2	382913.98	1416061.10
3	382929.24	1416063.58
4	382926.81	1416080.99
5	382964.53	1416084.79
6	382968.06	1416053.13
7	382971.77	1416019.96
8	382975.65	1415985.18
9	382979.87	1415947.45
10	382984.40	1415906.91
11	382989.43	1415861.82
12	382995.01	1415811.88
13	382973.17	1415808.28
14	382975.75	1415793.45
15	382980.48	1415766.22
16	382985.22	1415738.98
17	382989.96	1415711.75
18	382994.70	1415684.52
19	382955.43	1415664.46
20	382966.94	1415592.75
21	382904.56	1415569.47
22	382893.77	1415579.63
23	382890.25	1415583.35

24	382882.85	1415591.15
25	382878.81	1415595.42
26	382868.25	1415610.05
27	382863.36	1415618.73
28	382858.57	1415628.16
29	382855.82	1415634.93
30	382854.89	1415638.05
31	382852.32	1415648.14
32	382849.18	1415660.40
33	382846.08	1415674.37
34	382867.69	1415766.73
35	382877.72	1415770.20
36	382868.47	1415876.99
37	382846.11	1415995.51
38	382836.87	1415992.84
39	382830.58	1416026.15
1	382917.43	1416041.22
Территория №2 – 4,0 га.		
40	383188.52	1416242.22
41	382886.76	1416349.78
42	382781.56	1416485.44
43	382860.59	1416546.71
44	382842.85	1416569.58
45	382934.51	1416640.67
46	382933.10	1416642.49
47	382964.71	1416667.01
48	382983.09	1416643.30
49	383001.47	1416619.60
50	383019.85	1416595.90
51	382993.48	1416575.43
52	383016.50	1416545.02
53	383000.51	1416499.76
54	382872.65	1416400.61
55	382902.25	1416362.44
56	383201.19	1416256.76

4. Перечень координат характерных точек границ зон планируемого размещения линейных объектов, подлежащих реконструкции в связи с изменением их местоположения

Перечень координат характерных точек границ зон планируемого размещения линейных объектов, подлежащих реконструкции в связи с изменением их местоположения, а также чертеж границ зон планируемого размещения линейных объектов, подлежащих реконструкции в связи с изменением их местоположения не подготавливались в связи с отсутствием таких объектов.

5. Предельные параметры разрешенного строительства, реконструкции объектов капитального строительства, входящих в состав линейных объектов в границах зон их планируемого размещения

Согласно п. 3 ч. 4 ст. 36 ГрК РФ: действие градостроительного регламента не распространяется на земельные участки, предназначенные для размещения линейных объектов и (или) занятые линейными объектами.

Предельное количество этажей и (или) предельная высота объектов капитального строительства, входящих в состав линейных объектов, в границах каждой зоны планируемого размещения таких объектов не устанавливаются.

Максимальный процент застройки каждой зоны планируемого размещения объектов капитального строительства, входящих в состав линейных объектов, определяемый как отношение площади зоны планируемого размещения объекта капитального строительства, входящего в состав линейного объекта, которая может быть застроена, ко всей площади этой зоны не устанавливается.

Минимальные отступы от границ земельных участков в целях определения мест допустимого размещения объектов капитального строительства, которые входят в состав линейных объектов и за пределами, которых запрещено строительство таких объектов, в границах каждой зоны планируемого размещения объектов капитального строительства, входящих в состав линейных объектов, не устанавливаются.

Проектируемые линейные объекты не располагается в границах территорий исторического поселения федерального или регионального значения, следовательно, не устанавливаются требования к архитектурным решениям объектов капитального строительства, входящих в состав линейного объекта, в границах каждой зоны планируемого размещения таких объектов, расположенной в границах территории исторического поселения федерального или регионального значения, с указанием: требований к цветовому решению внешнего облика таких объектов; требований к строительным материалам, определяющим внешний облик таких объектов; требований к объёмно-пространственным, архитектурно-стилистическими иным характеристикам таких объектов, влияющим на их внешний облик и (или) на композицию, а также на силуэт застройки исторического поселения.

6. Информация о необходимости осуществления мероприятий по защите сохраняемых объектов капитального строительства (здание, строение, сооружение, объекты, строительство которых не завершено), существующих и строящихся на момент подготовки проекта планировки территории, а также объектов капитального строительства, планируемых к строительству в соответствии с ранее утвержденной документацией по планировке территории, от возможного негативного воздействия в связи с размещением линейных объектов

Проектируемые линейные объекты не являются источником негативного воздействия на объекты капитального строительства, расположенные в границах зон их планируемого размещения.

В границах зон планируемого размещения линейных объектов, объектов капитального строительства существующих и строящихся на момент подготовки проекта планировки территории, а также объектов капитального строительства, планируемых к строительству в соответствии с ранее утвержденной документацией по планировке территории, нет.

7. Информация о необходимости осуществления мероприятий по сохранению объектов культурного наследия от возможного негативного воздействия в связи с размещением линейных объектов

Согласно сведениям ГИСОГД Приморского края (официозный источник https://isogd.primorsky.ru/agate_artem/map) в границах подготовки проекта планировки отсутствуют объекты культурного наследия, включенные в Единый государственный реестр объектов культурного наследия народов Российской Федерации, выявленные объекты культурного наследия и объекты, обладающие признаками объекта культурного наследия (в том числе археологического).

Осуществление мероприятий по сохранению объектов культурного наследия от возможного негативного воздействия в связи с размещением линейных объектов не предусмотрено, поскольку объекты культурного наследия отсутствуют в границах зоны планируемого размещения объекта.

8. Информация о необходимости осуществления мероприятий по охране окружающей среды

Согласно сведениям ГИСОГД Приморского края (официозный источник https://isogd.primorsky.ru/agate_artem/map) в границах подготовки проекта планировки отсутствуют особо охраняемые природные территории краевого и местного значения.

Проект разработан с учётом требований законодательства, об охране природы и основ земельного законодательства Российской Федерации. Технология строительных работ должна соответствовать требованиям «Инструкции по охране природной среды при строительстве, ремонте и содержании автомобильных дорог» ВСН 8-89 Минавтодор РСФСР.

Для уменьшения потенциальной возможности нанесения ущерба окружающей природной среде в период строительства необходимо руководствоваться требованиями Федерального закона «Об охране окружающей природной среды» от 10.01.02 № 7-ФЗ, Федерального закона «Об охране атмосферного воздуха» от 4.05.99 № 96-ФЗ и, соблюдать технологию проведения строительства и выполнять следующие условия:

- соблюдение требований местных органов охраны природы;
- обязательное соблюдение границ территории, отводимой для строительства;
- оснащение рабочих мест инвентарными контейнерами для бытовых и строительных отходов;
- мойка машин и механизмов в специально оборудованных местах;
- выполнение работ по благоустройству территории в полном объеме в соответствии с рабочей документацией.

При производстве строительно-монтажных работ должны соблюдаться требования нормативно-технических документов по охране природы, утвержденных в установленном порядке, а также учитываться следующие аспекты охраны окружающей среды и факторы воздействия:

- сведение к минимуму воздействия на водоток;
- охрана уязвимых ресурсов живой природы;
- минимизация вредных выбросов в атмосферу;
- организация сбора и удаления отходов;
- организация работ с опасными материалами;
- сведение к минимуму воздействия шума.

Мероприятия по охране почв.

Общими мероприятиями по охране почв являются:

- предотвращение развития неблагоприятных рельефообразующих процессов, изменения естественного поверхностного стока;
- обязательное соблюдение границ территорий, отводимых для производства строительно-монтажных работ и размещения строительного хозяйства;
- оснащение рабочих мест и строительных площадок инвентарными контейнерами для бытовых и строительных отходов;
- передвижение транспортных средств по подготовленным дорогам, с соблюдением графиков перевозок, грузоподъемности транспортных средств;
- выполнение защитно-укрепляющих мероприятий;
- рекультивация земель.

Восстановлению (рекультивации) подлежат все нарушенные во время строительства земли. Земельные участки приводятся в пригодное для использования состояние в ходе работ, а при невозможности этого – не позднее, чем в течение года после завершения работ. Все работы по восстановлению нарушенных земель выполняются в пределах территории отвода.

Мероприятия по охране атмосферы

- Воздействие на атмосферный воздух в период капитального строительства происходит при производстве следующих работ:
- при работе транспортной, строительной техники;
- при проведении сварочных работ;
- при газовой резке металла;
- при нанесении лакокрасочных материалов.

Мероприятия по охране атмосферного воздуха направлены на предупреждение загрязнения воздушного бассейна выбросами работающих машин и механизмов на территории проведения строительно-монтажных работ. К числу мероприятий, снижающих уровень негативного воздействия на окружающую среду выбросов вредных веществ в атмосферу, следует отнести следующее:

- приведение и поддержание технического состояния строительных машин и механизмов и автотранспортных средств, в соответствии с нормативными требованиями по выбросам вредных веществ;
- проведение технического осмотра и профилактических работ строительных машин, механизмов и автотранспорта;
- недопущение к работе машин, не прошедших технический осмотр с контролем выхлопных газов ДВС;
- обеспечение оптимальных режимов работы, позволяющих снизить расход топлива на 10 -15 % и соответствующее уменьшение выбросов вредных веществ;
- применение малосернистого и неэтилированного видов топлива;
- осуществление заправки машин, механизмов и автотранспорта при обязательном оснащении топливозаправщиков специальными раздаточными пистолетами;
- подвозка и заправка всех транспортных средств горюче-смазочными материалами по «герметичным» схемам, исключающим попадание летучих компонентов в окружающую среду;
- осуществление экологического контроля по выполнению перечисленных пунктов.

Мероприятия по снижению воздействия на растительный и животный мир.

Для снижения и предотвращения отрицательных воздействий на растительность и животный мир в период капитального строительства должны выполняться следующие природоохранные требования:

- производство строительно-монтажных работ должно быть строго ограничено площадями землеотвода;
- перемещение строительной техники допускается только в пределах специально отведенных дорог;
- соблюдение правил пожарной безопасности;
- исключение вероятности загрязнения горюче-смазочными материалами территории;
- предотвращение развития эрозионных процессов;
- в контракты рабочих, обслуживающего персонала, ИТР и руководителей внести статью, запрещающую охоту, несанкционированную вырубку древесно-кустарниковой растительности.

Выполнение перечисленных мероприятий, а также проведение рекультивационных работ по завершению капитального строительства, позволит снизить до минимума отрицательное воздействие на природу и обитателей охраняемых территорий в период капитального строительства.

Мероприятия по рекультивации нарушаемых земель.

Отвод территории для размещения временного хозяйства и зоны производства работ необходимо оформить до начала производства строительно-монтажных работ. При производстве работ не допускается:

- захламление территории строительными материалами, отходами и мусором, загрязнение токсичными веществами; вылив и утечки горюче-смазочных материалов;
- проезд транспортных средств по произвольным, не установленным, в ППР маршрутам.

После окончания строительно-монтажных работ на землях производится рекультивация. Техническая рекультивация выступает в качестве заключительного этапа строительства. Биологическая рекультивация проводится в теплое время года, после схода снежного покрова.

По окончании капитального строительства до начала проведения рекультивации осуществляются систематические наблюдения и проверка соответствия выполняемых работ требованиям проекта и нормативных документов.

9. Информация о необходимости осуществления мероприятий по защите территории от чрезвычайных ситуаций природного и техногенного характера, в том числе по обеспечению пожарной безопасности и гражданской обороне

Общие положения.

Мероприятия по обеспечению требований гражданской обороны (ГО), предупреждению чрезвычайных ситуаций и устранению их последствий в периоды эксплуатации и строительства объекта предусмотрены в составе строительных норм и правил, обязательных на всех этапах строительства и эксплуатации объекта. Согласно положений Градостроительного кодекса Российской Федерации разработка раздела проектной документации по обеспечению ГО, предупреждению чрезвычайных ситуаций и устранению их последствий *не требуется.*

В соответствии с постановлением Правительства РФ от 03.10.1998г. №1149 «О порядке отнесения территорий к группам по гражданской обороне» и требованиями СНиП 2.01.51-90 «Инженерно-технические мероприятия гражданской обороны» проектируемая территория характеризуется следующими параметрами:

- категория территории по ГО – не категорирована по гражданской обороне;

- в соответствии со СНиП 2.01.51-90, проектируемая территория располагается вне зон возможных разрушений, возможного опасного химического заражения и возможного опасного радиоактивного заражения.

ЧС природного характера.

Подтопление. Высокое стояние уровня грунтовых вод повышает риск возникновения ЧС, связанных с подтоплением. Территория проектирования подвержена подтоплению в следствии весеннего таяния снега, а также интенсивных осадков в виде дождя.

С целью предотвращения риска возникновения ЧС, связанных с подтоплением, проектом рекомендуются следующие мероприятия:

- выбор трассы автомобильной дороги осуществлять по участкам местности, где указанные риски минимальны;
- поперечный уклон проезжей части и обочин автомобильной дороги должен обеспечивать сток поверхностных вод;
- проведение систематических работ по обеспечению беспрепятственного пропуска воды по водоотводным сооружениям с заблаговременной регулярной прочисткой боковых водоотводных канав, с вырубкой кустарника, скашиванием травы, удалением камней и других предметов;
- для консервации водопропускных труб в зимний период необходимо осуществлять подготовку щитов, закрывающих отверстия труб, чтобы не допустить забивание их снегом при метелях и последующего обледенения;
- очищение от снега боковых канав автогрейдерами по всему их сечению;
- строительство дождевой канализации (при проектировании дороги в жилой застройке);
- поперечный уклон проезжей части и обочин автомобильной дороги должен обеспечивать сток поверхностных вод;
- агролесомелиорация.

Сильный снегопад, гололедные явления, сильный мороз. Основные последствия данных явлений – нарушения работы транспорта с долговременной остановкой движения.

Для предотвращения негативных воздействий необходимо предусмотреть защиту участков автомобильных дорог от снежных заносов, предупреждения образования на покрытии снежной корки и гололёда, обеспечения уборки снежно-ледяных отложений и ликвидации зимней скользкости дорожных покрытий с применением противогололёдных материалов. Допустимо также введение временных ограничений движения в целях обеспечения безопасности движения опасных природных явлениях или угрозе их возникновения, при аварийных ситуациях на дорогах, при проведении дорожных и аварийно-восстановительных работ.

Мероприятия:

- удалять на полную ширину земляного полотна выпадающего и приносимого к дороге снега;
- зимнюю скользкость ликвидировать на ширину проезжей части и краевых укрепительных полос;
- в целях повышения коэффициента сцепления колеса с покрытием необходимо использовать фрикционные материалы (песко-соляная смесь).

ЧС антропогенного характера.

Серьезную опасность представляют аварии с автомобилями, перевозящими аварийно химически опасные вещества (АХОВ), легковоспламеняющиеся жидкости (бензин, керосин и другие). Аварии с данными автомобилями могут привести к разливу АХОВ, образованию зон

химического заражения и поражению людей попавших в такую зону. Авария автомобиля перевозящего горючее может привести к взрыву перевозимого вещества, образованию очага пожара, травмированию, ожогам и гибели людей, попавшим в зону поражения.

Основные поражающие факторы при аварии на транспорте - токсическое поражение АХОВ (аммиак, хлор); тепловое излучение при воспламенении разлитого топлива; воздушная ударная волна при взрыве топливно-воздушной смеси, образовавшейся при разливе топлива.

Мероприятия

- повышение персональной дисциплины участников дорожного движения;
- своевременная реконструкция дорожного полотна;
- выполнение работ по устранению повреждений в виде выбоин, трещин, отдельных волн, бугров и наплывов, обломов и неровностей кромок
- соблюдение минимальных расстояний до запретных (опасных) зон и районов при взрывоопасных, пожароопасных и иных производственных объектах, а также до охранных зон объектов, расположенных рядом с проектируемой автомобильной дорогой;
- создание пространства, позволяющего избежать или снизить тяжесть последствия дорожно-транспортных происшествий.

Обеспечение пожарной безопасности.

Общие правовые, экономические и социальные основы обеспечения пожарной безопасности в Российской Федерации определяет Федеральный закон от 21.12.1994 № 69-ФЗ «О пожарной безопасности». Подлежит применению Постановление Правительства РФ от 25.04.2012 № 390 «О противопожарном режиме», а также иные нормативные правовые акты. Обеспечение пожарной безопасности достигается путем применения системы пожарной безопасности, под которой понимается совокупность сил и средств, а также мер правового, организационного, экономического, социального и научно-технического характера, направленных на борьбу с пожарами.

Основные функции системы обеспечения пожарной безопасности на линейном объекте следующие:

- создание пожарной охраны и организация её деятельности;
- разработка и осуществление мер пожарной безопасности;
- реализация прав, обязанностей и ответственности в области пожарной безопасности на объекте;
- научно-техническое обеспечение пожарной безопасности;
- информационное обеспечение в области пожарной безопасности;
- выполнение работ в области пожарной безопасности;
- тушение пожаров и проведение аварийно-спасательных работ;
- учет пожаров и их последствий;
- установление особого противопожарного режима;
- изучение сотрудниками эксплуатирующей организации пожарно-технического минимума.

На объекте проектирования необходимо осуществить разработку схемы оповещения и вызова службы пожарной охраны на случай нештатных ситуаций.

Гражданская оборона.

Линейный объект расположен на ограниченном участке открытой местности. В целях обеспечения антитеррористической защищенности объекта проектирования на отводимой территории необходимо предусмотреть следующие мероприятия:

1. разработать Памятку «Порядок действий при угрозе совершения террористического акта»;

2. разработать порядок взаимодействия при обнаружении признаков террористической угрозы;
3. разработать мероприятия для своевременного оповещения работающих в целях их безопасной, беспрепятственной и своевременной эвакуации;
4. усиление наблюдения и контроля за состоянием автомобильных дорог при возникновении угрозы теракта;
5. разработка возможных схем объезда опасных участков;
6. заключение соглашения по взаимодействию с органами ГИБДД МВД России по вопросам обеспечения регулирования автомобильного движения при возникновении угрозы;
7. определение порядка использования запасов материальных средств, обеспечивающих функционирование автомобильных дорог при возникновении угрозы и при проведении ремонтно-восстановительных работ.

10. Красных линий

В соответствии с п.11 Статья 1 ГрК РФ «Красные линии - линии, которые обозначают границы территорий общего пользования и подлежат установлению, изменению или отмене в документации по планировке территории.

Существующие красные линии отображены в соответствии с ДПТ утвержденной постановлением Администрации Артемовского городского округа от 20.12.2019 № 2689-па "Об утверждении документации по проекту планировки территории линейного объекта с кадастровым номером 25:27:000000:9659 «Автомобильная дорога общего пользования местного значения от пер. Заводского до горнолыжного центра «Синяя Сопка» в г. Артеме»" и ДПТ утвержденной постановлением главы Артемовского городского округа от 18.06.2020 № 414-пг "Об утверждении документации по планировке территории земельных участков под строительство линейных объектов: Приморский край, г. Артем, в районе микрорайона «Лесной»".

Перечень координат характерных точек устанавливаемых красных линий приведен в форме таблицы на чертеже красных линий (01) основной части проекта планировки территории.

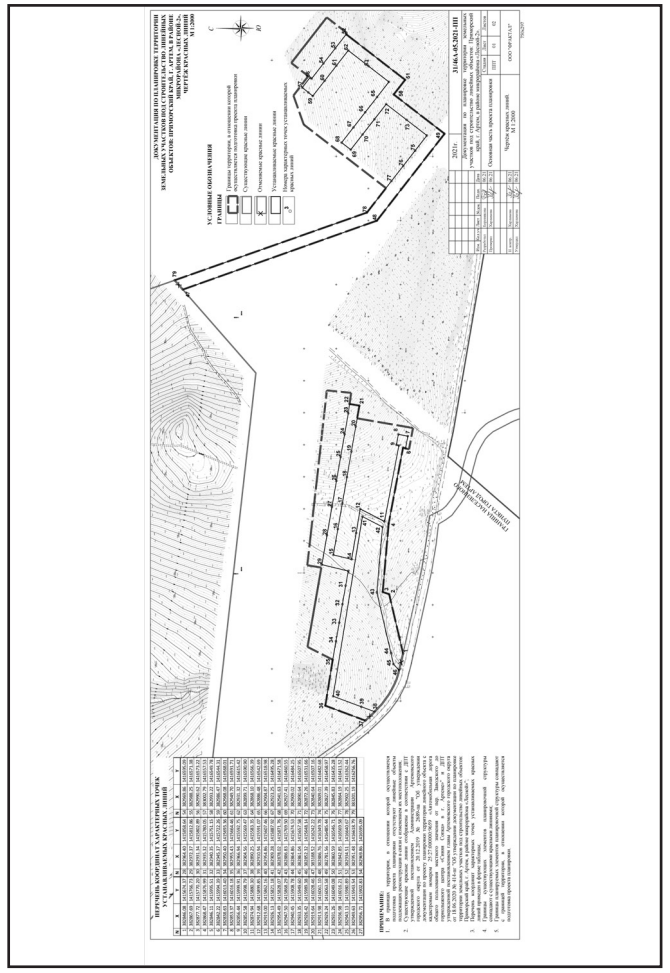

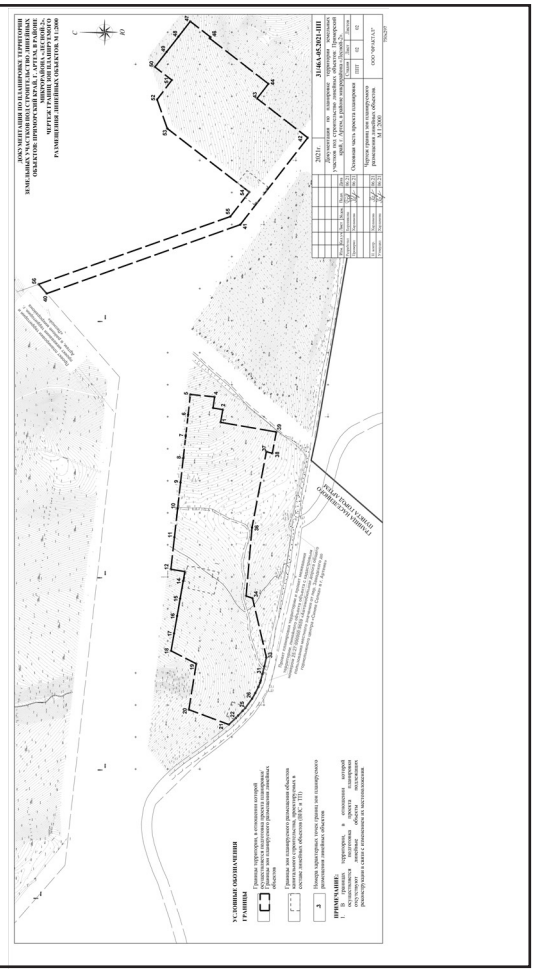

Самая читаемая газета города Артёма
ВЫБОР
Среда, 14 июля 2021

Общество с ограниченной ответственностью «ФРАКТАЛ»
(ООО «ФРАКТАЛ»)

ДОКУМЕНТАЦИЯ ПО ПЛАНИРОВКЕ ТЕРРИТОРИИ ЗЕМЕЛЬНЫХ УЧАСТКОВ ПОД СТРОИТЕЛЬСТВО ЛИНЕЙНЫХ ОБЪЕКТОВ: ПРИМОРСКИЙ КРАЙ, Г. АРТЕМ, В РАЙОНЕ МИКРОРАЙОНА «ЛЕСНОЙ-2».

ПРОЕКТ МЕЖЕВАНИЯ ТЕРРИТОРИИ
Основная часть проекта межевания территории

раздел 1 "Проект межевания территории. Графическая часть"
раздел 2 "Проект межевания территории. Текстовая часть"

Шифр 31/46А-05.2021-ППП

г. Хабаровск, 2021 г.

Общество с ограниченной ответственностью «ФРАКТАЛ»
(ООО «ФРАКТАЛ»)

ДОКУМЕНТАЦИЯ ПО ПЛАНИРОВКЕ ТЕРРИТОРИИ ЗЕМЕЛЬНЫХ УЧАСТКОВ ПОД СТРОИТЕЛЬСТВО ЛИНЕЙНЫХ ОБЪЕКТОВ: ПРИМОРСКИЙ КРАЙ, Г. АРТЕМ, В РАЙОНЕ МИКРОРАЙОНА «ЛЕСНОЙ-2».

ПРОЕКТ МЕЖЕВАНИЯ ТЕРРИТОРИИ
Основная часть проекта межевания территории

раздел 1 "Проект межевания территории. Графическая часть"
раздел 2 "Проект межевания территории. Текстовая часть"

Шифр 31/46А-05.2021-ППП

Директор А.А. Харламова
Главный инженер проекта А.А. Харламова

г. Хабаровск, 2021 г.

1. ПЕРЕЧЕНЬ ОБРАЗУЕМЫХ ЗЕМЕЛЬНЫХ УЧАСТКОВ

Документацией по документации по планировке территории земельных участков под строительство линейных объектов: Приморский край, г. Артем, в районе микрорайона «Лесной-2» предусмотрено образование земельных участков для размещения линейных объектов.

Перечень и сведения о площади образуемых земельных участков, в том числе возможные способы их образования отображен в таблице 1.

Таблица 1. Перечень и сведения о площади образуемых земельных участков, в том числе возможные способы их образования

№ п/п	Условные номера образуемых земельных участков	Кадастровый номер земельного участка, из которого образуется земельный участок	Вид разрешенного использования существующего земельного участка	Площадь образуемых земельных участков, кв.м.	Способы образования земельных участков	Сведения об отнесении (неотнесении) образуемых земельных участков к территории общего пользования
1	2	3	4	5	6	7
1	:ЗУ1	-	-	17 314,0	Образование земельного участка из земель находящихся в государственной собственности и не закрепленного за конкретными лицами.	Не относится
2	:ЗУ2	-	-	19 531,0	Образование земельного участка из земель находящихся в государственной собственности и не закрепленного за конкретными лицами.	Не относится

Номера и координаты характерных точек образуемых земельных участков приведены в разделе 2.

1.1. ЦЕЛЕВОЕ НАЗНАЧЕНИЕ ЛЕСОВ, ВИД (ВИДЫ) РАЗРЕШЕННОГО ИСПОЛЬЗОВАНИЯ ЛЕСНОГО УЧАСТКА, КОЛИЧЕСТВЕННЫЕ И КАЧЕСТВЕННЫЕ ХАРАКТЕРИСТИКИ ЛЕСНОГО УЧАСТКА, СВЕДЕНИЯ О НАХОЖДЕНИИ ЛЕСНОГО УЧАСТКА В ГРАНИЦАХ ОСОБО ЗАЩИТНЫХ УЧАСТКОВ ЛЕСОВ

Данная информация отсутствует так как подготовка проекта межевания территории не осуществляется в целях определения местоположения границ образуемых и (или) изменяемых лесных участков.

1.2. УСЛОВНЫЕ НОМЕРА ОБРАЗУЕМЫХ ЗЕМЕЛЬНЫХ УЧАСТКОВ, КАДАСТРОВЫЕ НОМЕРА ИЛИ ИНЫЕ РАНЕЕ ПРИСВОЕННЫЕ ГОСУДАРСТВЕННЫЕ УЧЕТНЫЕ НОМЕРА СУЩЕСТВУЮЩИХ ЗЕМЕЛЬНЫХ УЧАСТКОВ, В ОТНОШЕНИИ КОТОРЫХ ПРЕДПОЛАГАЮТСЯ ИХ РЕЗЕРВИРОВАНИЕ И (ИЛИ) ИЗЪЯТИЕ ДЛЯ

ГОСУДАРСТВЕННЫХ ИЛИ МУНИЦИПАЛЬНЫХ НУЖД, ИХ АДРЕСА ИЛИ ОПИСАНИЕ МЕСТОПОЛОЖЕНИЯ, ПЕРЕЧЕНЬ И АДРЕСА РАСПОЛОЖЕННЫХ НА ТАКИХ ЗЕМЕЛЬНЫХ УЧАСТКАХ ОБЪЕКТОВ НЕДВИЖИМОГО ИМУЩЕСТВА (ПРИ НАЛИЧИИ СВЕДЕНИЙ О НИХ В ЕДИНОМ ГОСУДАРСТВЕННОМ РЕЕСТРЕ НЕДВИЖИМОСТИ)

Данная информация отсутствует так как документацией не предусмотрено резервирование и(или) изъятие земельных участков для государственных или муниципальных нужд.

1.3. ПЕРЕЧЕНЬ КАДАСТРОВЫХ НОМЕРОВ СУЩЕСТВУЮЩИХ ЗЕМЕЛЬНЫХ УЧАСТКОВ, НА КОТОРЫХ ЛИНЕЙНЫЙ ОБЪЕКТ МОЖЕТ БЫТЬ РАЗМЕЩЕН НА УСЛОВИЯХ СЕРВИТУТА, ПУБЛИЧНОГО СЕРВИТУТА

Данная информация отсутствует так как документацией по проекту межевания территории не предусмотрено образование публичного сервитута.

Планируемые линейные объекты расположены в границах образуемых земельных участков и не затрагивают существующие земельные участки.

1.4. СВЕДЕНИЯ ОБ ОТНЕСЕНИИ ОБРАЗУЕМОГО ЗЕМЕЛЬНОГО УЧАСТКА К ОПРЕДЕЛЕННОЙ КАТЕГОРИИ ЗЕМЕЛЬ

Сведения об отнесении образуемого земельного участка к определенной категории земель приведены в таблице 2.

Таблица 2. Сведения об отнесении образуемого земельного участка к определенной категории земель

№п/п	Условные номера образуемых земельных участков	Категория земель
1	2	3
1	:ЗУ1	Земли населенных пунктов
2	:ЗУ2	Земли населенных пунктов

2. ПЕРЕЧЕНЬ КООРДИНАТ ХАРАКТЕРНЫХ ТОЧЕК ОБРАЗУЕМЫХ ЗЕМЕЛЬНЫХ УЧАСТКОВ

Система координат – МСК-25

:ЗУ1. Площадь – 17314 м.кв.

Номер	X	Y	Длина	Дир.угол
1	2	3	4	5
:ЗУ1(1) внешний контур				
1	382917.43	1416041.22	20.17	99° 50' 32"
2	382913.98	1416061.10	15.46	9° 13' 51"
3	382929.24	1416063.58	14.64	277° 56' 20"
4	382931.26	1416049.08	33.36	279° 52' 18"
5	382936.98	1416016.21	35.85	279° 52' 39"
6	382943.13	1415980.89	37.91	279° 52' 20"
7	382949.63	1415943.54	41.32	279° 51' 57"
8	382956.71	1415902.83	44.85	279° 52' 19"
9	382964.40	1415858.64	46.47	279° 52' 44"
10	382972.37	1415812.86	4.65	279° 52' 44"
11	382973.17	1415808.28	15.05	279° 52' 9"
12	382975.75	1415793.45	42.59	198° 20' 14"

Номер	X	Y	Длина	Дир.угол
1	2	3	4	5
13	382935.32	1415780.05	29.33	279° 52' 24"
14	382940.35	1415751.15	29.32	279° 51' 27"
15	382945.37	1415722.26	29.33	279° 52' 24"
16	382950.40	1415693.36	29.33	279° 52' 24"
17	382955.43	1415664.46	72.62	279° 7' 4"
18	382966.94	1415592.75	66.58	200° 27' 52"
19	382904.56	1415569.47	14.81	136° 43' 28"
20	382893.77	1415579.63	5.12	133° 27' 14"
21	382890.25	1415583.35	10.75	133° 27' 14"
22	382882.85	1415591.15	5.88	133° 27' 14"
23	382878.81	1415595.42	18.04	125° 49' 19"
24	382868.25	1415610.05	9.96	119° 23' 43"
25	382863.36	1415618.73	10.58	116° 55' 42"
26	382858.57	1415628.16	7.31	112° 6' 26"
27	382855.82	1415634.93	3.26	106° 35' 53"
28	382854.89	1415638.05	10.41	104° 17' 23"
29	382852.32	1415648.14	12.66	104° 21' 56"
30	382849.18	1415660.40	14.31	102° 31' 21"
31	382846.08	1415674.37	94.86	76° 49' 35"
32	382867.69	1415766.73	10.61	19° 5' 58"
33	382877.72	1415770.20	107.19	94° 57' 2"
34	382868.47	1415876.99	120.61	100° 41' 2"
35	382846.11	1415995.51	9.61	196° 6' 47"
36	382836.87	1415992.84	33.9	100° 42' 22"
37	382830.58	1416026.15	88.15	9° 50' 43"
1	382917.43	1416041.22	0	0° 0' 0"
:ЗУ1(2) вычитаемый контур				
1	382909.28	1415887.92	35.19	207° 20' 13"
2	382878.02	1415871.76	102.64	274° 55' 27"
3	382886.83	1415769.50	97.48	256° 58' 28"
4	382864.86	1415674.53	9.65	287° 21' 53"
5	382867.74	1415665.32	85.9	300° 11' 30"
6	382910.94	1415591.07	46.88	20° 27' 52"
7	382954.86	1415607.46	284.14	99° 13' 51"
1	382909.28	1415887.92	0	0° 0' 0"
:ЗУ1(3) вычитаемый контур				
1	382852.58	1415998.79	120.58	280° 41' 11"
2	382874.94	1415880.30	42.5	27° 23' 20"
3	382912.68	1415899.85	38.22	279° 31' 8"
4	382919.00	1415862.16	41.6	279° 52' 12"
5	382926.13	1415821.18	29.18	13° 39' 19"
6	382954.49	1415828.07	40.82	99° 51' 33"
7	382947.50	1415868.29	41.1	99° 52' 38"
8	382940.45	1415908.78	41.43	99° 52' 1"
9	382933.35	1415949.60	40.38	99° 52' 56"
10	382926.42	1415989.38	39.66	99° 50' 32"
11	382919.64	1416028.46	30.78	188° 44' 46"
12	382889.22	1416023.78	13.85	281° 2' 2"
13	382891.87	1416010.19	40.91	196° 10' 48"

Номер	X	Y	Длина	Дир.угол
1	2	3	4	5
1	382852.58	1415998.79	0	0° 0' 0"

:ЗУ2. Площадь – 19531кв.м.

Номер	X	Y	Длина	Дир.угол
1	2	3	4	5
:ЗУ2(1) внешний контур				
1	382934.51	1416640.67	27.69	307° 47' 40"
2	382951.48	1416618.79	29.99	307° 47' 40"
3	382969.86	1416595.09	30.01	307° 47' 53"
4	382988.25	1416571.38	6.61	37° 48' 35"
5	382993.48	1416575.43	38.15	307° 7' 39"
6	383016.50	1416545.02	48	250° 32' 7"
7	383000.51	1416499.76	161.8	217° 47' 41"
8	382872.65	1416400.61	48.3	307° 47' 33"
9	382902.25	1416362.44	317.07	340° 31' 51"
10	383201.19	1416256.76	19.29	228° 55' 9"
11	383188.52	1416242.22	320.35	160° 22' 54"
12	382886.76	1416349.78	171.67	127° 47' 29"
13	382781.56	1416485.44	99.99	37° 46' 58"
14	382860.59	1416546.71	28.95	127° 47' 44"
15	382842.85	1416569.58	116	37° 47' 43"
1	382934.51	1416640.67	0	0° 0' 0"
:ЗУ2(2) вычитаемый контур				
1	382872.26	1416531.66	40	217° 46' 10"
2	382840.64	1416507.16	40	217° 44' 17"
3	382809.01	1416482.68	30	307° 46' 58"
4	382827.39	1416458.97	30.02	307° 53' 48"
5	382845.83	1416435.28	30.03	307° 41' 39"
6	382864.19	1416411.52	40	37° 47' 22"
7	382895.80	1416436.03	40.01	37° 48' 3"
8	382927.41	1416460.55	30	127° 48' 35"
9	382909.02	1416484.25	29.99	127° 47' 40"
10	382890.64	1416507.95	30	127° 46' 58"
1	382872.26	1416531.66	0	0° 0' 0"
:ЗУ2(3) вычитаемый контур				
1	382886.48	1416542.69	30.01	307° 47' 53"
2	382904.87	1416518.98	29.99	307° 47' 40"
3	382923.25	1416495.28	29.99	307° 47' 40"
4	382941.63	1416471.58	40	37° 47' 22"
5	382973.24	1416496.09	19.74	37° 47' 55"
6	382988.84	1416508.19	36.07	70° 32' 7"
7	383000.86	1416542.20	10.76	135° 13' 33"
8	382993.22	1416549.78	8.69	219° 1' 13"
9	382986.47	1416544.31	30	127° 48' 35"
10	382968.08	1416568.01	29.99	127° 47' 40"
11	382949.70	1416591.71	30	127° 46' 58"
12	382931.32	1416615.42	40.01	217° 48' 3"
13	382899.71	1416590.90	40	217° 47' 22"

Номер	X	Y	Длина	Дир.угол
1	2	3	4	5
14	382868.10	1416566.39	29.99	307° 47' 40"
1	382886.48	1416542.69	0	0° 0' 0"

3. СВЕДЕНИЯ О ГРАНИЦАХ ТЕРРИТОРИИ, ПРИМЕНИТЕЛЬНО К КОТОРОЙ ОСУЩЕСТВЛЯЕТСЯ ПОДГОТОВКА ПРОЕКТА МЕЖЕВАНИЯ, СОДЕРЖАЩИЕ ПЕРЕЧЕНЬ КООРДИНАТ ХАРАКТЕРНЫХ ТОЧЕК ТАКИХ ГРАНИЦ В СИСТЕМЕ КООРДИНАТ, ИСПОЛЬЗУЕМОЙ ДЛЯ ВЕДЕНИЯ ЕДИНОГО ГОСУДАРСТВЕННОГО РЕЕСТРА НЕДВИЖИМОСТИ

Номер	X	Y
1	2	3
Контур 1(1) (внешний контур)		
1	382917.43	1416041.22
2	382913.98	1416061.10
3	382929.24	1416063.58
4	382931.26	1416049.08
5	382936.98	1416016.21
6	382943.13	1415980.89
7	382949.63	1415943.54
8	382956.71	1415902.83
9	382964.40	1415858.64
10	382972.37	1415812.86
11	382973.17	1415808.28
12	382975.75	1415793.45
13	382935.32	1415780.05
14	382940.35	1415751.15
15	382945.37	1415722.26
16	382950.40	1415693.36
17	382955.43	1415664.46
18	382966.94	1415592.75
19	382904.56	1415569.47
20	382893.77	1415579.63
21	382890.25	1415583.35
22	382882.85	1415591.15
23	382878.81	1415595.42
24	382868.25	1415610.05
25	382863.36	1415618.73
26	382858.57	1415628.16
27	382855.82	1415634.93
28	382854.89	1415638.05
29	382852.32	1415648.14
30	382849.18	1415660.40
31	382846.08	1415674.37
32	382867.69	1415766.73
33	382877.72	1415770.20
34	382868.47	1415876.99
35	382846.11	1415995.51
36	382836.87	1415992.84
37	382830.58	1416026.15
1	382917.43	1416041.22

Номер	X	Y
1	2	3
Контур 1(2) (внутренний контур)		
1	382909.28	1415887.92
2	382878.02	1415871.76
3	382886.83	1415769.50
4	382864.86	1415674.53
5	382867.74	1415665.32
6	382910.94	1415591.07
7	382954.86	1415607.46
1	382909.28	1415887.92
Контур 1(3) (внутренний контур)		
1	382852.58	1415998.79
2	382874.94	1415880.30
3	382912.68	1415899.85
4	382919.00	1415862.16
5	382926.13	1415821.18
6	382954.49	1415828.07
7	382947.50	1415868.29
8	382940.45	1415908.78
9	382933.35	1415949.60
10	382926.42	1415989.38
11	382919.64	1416028.46
12	382889.22	1416023.78
13	382891.87	1416010.19
1	382852.58	1415998.79
Контур 2(1) (внешний контур)		
1	382934.51	1416640.67
2	382951.48	1416618.79
3	382969.86	1416595.09
4	382988.25	1416571.38
5	382993.48	1416575.43
6	383016.50	1416545.02
7	383000.51	1416499.76
8	382872.65	1416400.61
9	382902.25	1416362.44
10	383201.19	1416256.76
11	383188.52	1416242.22
12	382886.76	1416349.78
13	382781.56	1416485.44
14	382860.59	1416546.71
15	382842.85	1416569.58
1	382934.51	1416640.67
Контур 2(2) (внутренний контур)		
1	382872.26	1416531.66
2	382840.64	1416507.16
3	382809.01	1416482.68
4	382827.39	1416458.97
5	382845.83	1416435.28
6	382864.19	1416411.52
7	382895.80	1416436.03

Общество с ограниченной ответственностью «ФРАКТАЛ»
(ООО «ФРАКТАЛ»)

ДОКУМЕНТАЦИЯ ПО ПЛАНИРОВКЕ ТЕРРИТОРИИ ЗЕМЕЛЬНЫХ УЧАСТКОВ ПОД СТРОИТЕЛЬСТВО ЛИНЕЙНЫХ ОБЪЕКТОВ: ПРИМОРСКИЙ КРАЙ, Г. АРТЕМ, В РАЙОНЕ МИКРОРАЙОНА «ЛЕСНОЙ-2».

МАТЕРИАЛЫ ПО ОБОСНОВАНИЮ ПРОЕКТА ПЛАНИРОВКИ ТЕРРИТОРИИ

Раздел 3
«ГРАФИЧЕСКАЯ ЧАСТЬ»
Раздел 4
«ПОЯСНИТЕЛЬНАЯ ЗАПИСКА»

Шифр 31/46А-05.2021-ПП

Директор А.А. Харламова
Главный инженер проекта А.А. Харламова

г. Хабаровск, 2021 г.

FRACTAL

Общество с ограниченной ответственностью «ФРАКТАЛ»
(ООО «ФРАКТАЛ»)

ДОКУМЕНТАЦИЯ ПО ПЛАНИРОВКЕ ТЕРРИТОРИИ ЗЕМЕЛЬНЫХ УЧАСТКОВ ПОД СТРОИТЕЛЬСТВО ЛИНЕЙНЫХ ОБЪЕКТОВ: ПРИМОРСКИЙ КРАЙ, Г. АРТЕМ, В РАЙОНЕ МИКРОРАЙОНА «ЛЕСНОЙ-2».

МАТЕРИАЛЫ ПО ОБОСНОВАНИЮ ПРОЕКТА ПЛАНИРОВКИ ТЕРРИТОРИИ

Раздел 3
«ГРАФИЧЕСКАЯ ЧАСТЬ»
Раздел 4
«ПОЯСНИТЕЛЬНАЯ ЗАПИСКА»

Шифр 31/46А-05.2021-ПП

г. Хабаровск, 2021 г.

Оглавление

СТРУКТУРА ПРОЕКТА 2
ВВЕДЕНИЕ 3
1. ОПИСАНИЕ ПРИРОДНО-КЛИМАТИЧЕСКИХ УСЛОВИЙ ТЕРРИТОРИИ, В ОТНОШЕНИИ КОТОРОЙ РАЗРАБАТЫВАЕТСЯ ПРОЕКТ ПЛАНИРОВКИ ТЕРРИТОРИИ 5
2. ОБОСНОВАНИЕ ОПРЕДЕЛЕНИЯ ГРАНИЦ ЗОН ПЛАНИРУЕМОГО РАЗМЕЩЕНИЯ ЛИНЕЙНЫХ ОБЪЕКТОВ 6
3. ОБОСНОВАНИЕ ОПРЕДЕЛЕНИЯ ГРАНИЦ ЗОН ПЛАНИРУЕМОГО РАЗМЕЩЕНИЯ ЛИНЕЙНЫХ ОБЪЕКТОВ, ПОДЛЕЖАЩИХ РЕКОНСТРУКЦИИ В СВЯЗИ С ИЗМЕНЕНИЕМ ИХ МЕСТОПОЛОЖЕНИЯ 10
4. ОБОСНОВАНИЕ ОПРЕДЕЛЕНИЯ ПРЕДЕЛЬНЫХ ПАРАМЕТРОВ ЗАСТРОЙКИ ТЕРРИТОРИИ В ГРАНИЦАХ ЗОН ПЛАНИРУЕМОГО РАЗМЕЩЕНИЯ ОБЪЕКТОВ КАПИТАЛЬНОГО СТРОИТЕЛЬСТВА, ПРОЕКТИРУЕМЫХ В СОСТАВЕ ЛИНЕЙНЫХ ОБЪЕКТОВ 10
5. ВЕДОМОСТЬ ПЕРЕСЕЧЕНИЙ ГРАНИЦ ЗОН ПЛАНИРУЕМОГО РАЗМЕЩЕНИЯ ЛИНЕЙНОГО ОБЪЕКТА (ОБЪЕКТОВ) С СОХРАНЯЕМЫМИ ОБЪЕКТАМИ КАПИТАЛЬНОГО СТРОИТЕЛЬСТВА (ЗДАНИЕ, СТРОЕНИЕ, СООРУЖЕНИЕ, ОБЪЕКТ, СТРОИТЕЛЬСТВО КОТОРОГО НЕ ЗАВЕРШЕНО), СУЩЕСТВУЮЩИМИ И СТРОЯЩИМИСЯ НА МОМЕНТ ПОДГОТОВКИ ПРОЕКТА ПЛАНИРОВКИ ТЕРРИТОРИИ 11
6. ВЕДОМОСТЬ ПЕРЕСЕЧЕНИЙ ГРАНИЦ ЗОН ПЛАНИРУЕМОГО РАЗМЕЩЕНИЯ ЛИНЕЙНОГО ОБЪЕКТА (ОБЪЕКТОВ) С ОБЪЕКТАМИ КАПИТАЛЬНОГО СТРОИТЕЛЬСТВА, СТРОИТЕЛЬСТВО КОТОРЫХ ЗАПЛАНИРОВАНО В СООТВЕТСТВИИ С РАНЕЕ УТВЕРЖДЕННОЙ ДОКУМЕНТАЦИЕЙ ПО ПЛАНИРОВКЕ ТЕРРИТОРИИ 11
7. ВЕДОМОСТЬ ПЕРЕСЕЧЕНИЙ ГРАНИЦ ЗОН ПЛАНИРУЕМОГО РАЗМЕЩЕНИЯ ЛИНЕЙНОГО ОБЪЕКТА (ОБЪЕКТОВ) С ВОДНЫМИ ОБЪЕКТАМИ (В ТОМ ЧИСЛЕ С ВОДОТОКАМИ, ВОДОЕМАМИ, БОЛОТАМИ И Т.Д. 11
ПРИЛОЖЕНИЯ 12

- Приложение №1 Техническое задание к Муниципальному контракту №31/46А от 26.05.2021 г. со схемой расположения земельного участка (Приложение №2 к МК);
- Приложение №2 Распоряжением главы Артемовского городского округа от 27.01.2021 № 06-рг «О подготовке документации по планировке территории земельных участков под строительство линейных объектов: Приморский край, г. Артем, в районе микрорайона «Лесной-2»;
- Приложение №3 Технический отчет по инженерно-геодезические изыскания по составлению инженерно-топографических планов в м 1:500: Приморский край, г. Артем, в районе микрорайона «Лесной 2» выполненные компанией ООО «Кадастровые инженеры» в 2020 г.;
- Приложение №4 Копия письма №2323 от 22.06.2021 г. ООО «Артемовская электросетевая компания» о направлении ТУ на проектирование;
- Приложение №5 Копия письма №229 от 04.06.2021 г. КГУП «Приморский водоканал» о направлении ТУ на проектирование.

СТРУКТУРА ПРОЕКТА

№ п/п	Название документа	Характеристика
	Основная часть проекта планировки территории	
1	**Раздел 1 «Проект планировки территории. Графическая часть»**	
1.1	Чертеж красных линий.	М 1:2000
1.2	Чертеж границ зон планируемого размещения линейных объектов.	М 1:2000
2	**Раздел 2 «Положение о размещении линейных объектов»**	12 листов
	Материалы по обоснованию проекта планировки территории	
3	**Раздел 3 «Материалы по обоснованию проекта планировки территории. Графическая часть»**	
3.1	Схема расположения элемента планировочной структуры	М 1:10000
3.2	Схема использования территории в период подготовки проекта планировки территории	М 1:2000
3.3	Схема границ зон с особыми условиями использования территории. Схема границ территорий, подверженных риску возникновения чрезвычайных ситуаций природного и техногенного характера .	М 1:2000
3.4	Схема организации улично-дорожной сети и движения транспорта	М 1:2000
3.5	Схема вертикальной планировки территории, инженерной подготовки и инженерной защиты территории	М 1:2000
3.6	Схема конструктивных и планировочных решений	М 1:2000
4	**Раздел 4 «Материалы по обоснованию проекта планировки территории»**	
4.1	Текстовые материалы	12 стр.

ВВЕДЕНИЕ

Градостроительная документация по планировке территории земельных участков под строительство линейных объектов: Приморский край, г. Артем, в районе микрорайона «Лесной-2» подготовлена обществом с ограниченной ответственностью «ФРАКТАЛ» (г. Хабаровск).

Основание для разработки градостроительной документации:

- Техническое задание к Муниципальному контракту №31/46А от 26.05.2021 г. на выполнение работ по подготовке документации;
- Распоряжение главы Артемовского городского округа от 27.01.2021 № 06-рг «О подготовке документации по планировке территории земельных участков под строительство линейных объектов: Приморский край, г. Артем, в районе микрорайона «Лесной-2»;
- Постановление Правительства РФ от 12.05.2017 № 564 «Об утверждении Положения о составе и содержании документации по планировке территории, предусматривающей размещение одного или нескольких линейных объектов»;
- Градостроительный кодекс Российской Федерации;
- Земельный кодекс Российской Федерации;
- Водный кодекс Российской Федерации;
- Федеральный закон от 06.10.2003 года № 131-ФЗ «Об общих принципах организации местного самоуправления в Российской Федерации»;
- Закон Приморского края от 29.06.2009 года № 446-КЗ «О градостроительной деятельности на территории Приморского края»;
- Постановление администрации Приморского края от 25.08.2015 года № 303-па «Об утверждении Порядка организации и проведения общественный обсуждений или публичных слушаний по вопросам градостроительной деятельности на территориях Владивостокского, Артемовского городских округов, Надеждинского, Шкотовского муниципальных районов Приморского края»;
- Постановление администрации Приморского края от 29.02.2016 года № 78-па «Об утверждении порядка подготовки, утверждения документации по планировке территорий Владивостокского, Артемовского городских округов и поселений Надеждинского, Шкотовского муниципальных районов, внесения изменений в такую документацию, отмены такой документации или ее отдельных частей, признания отдельных частей такой документации не подлежащими применению»;
- Постановление Правительства РФ от 31.12.2015 № 1532 «Об утверждении правил предоставления документов, направляемых или предоставляемых в соответствии с частями 1, 3 - 13, 15(1), 15.2 статьи 32 федерального закона «О государственной регистрации недвижимости» в федеральный орган исполнительной власти (его территориальные органы), уполномоченный Правительством Российской Федерации на осуществление государственного кадастрового учета, государственной регистрации прав, ведение единого государственного реестра недвижимости и предоставление сведений, содержащихся в едином государственном реестре недвижимости»;
- Генеральный план Артемовского городского округа, с изменениями, утвержденными постановлением Администрации Приморского края от 07.07.2017 № 277-па «О внесении изменений в генеральный план Артемовского городского округа Приморского края» (в ред. от 27.01.2020 № 47-пп), размещенный на официальном сайте Артемовского городского округа (artemokrug.ru);

- Распоряжение департамента градостроительства Приморского края от 25.09.2019 N 110 "О внесении изменений в правила землепользования и застройки Артемовского городского округа Приморского края", размещенные на официальном сайте Артемовского городского округа (artemokrug.ru);
- Распоряжение администрации Артемовского городского округа от 26.02.2018 № 121 - ра «О включении мероприятий по обеспечению пожарной безопасности в планы, схемы и программы развития территории Артемовского городского округа»;
- Действующие технические регламенты, санитарные нормы и правила, строительные нормы и правила, иные нормативные документы.

Задачи разработки документации по планировке территории:

1. Установить красные линии и линии отступа от красных линий в целях определения места допустимого размещения строений, сооружений.
2. Установить параметры планируемого развития элементов планировочной структуры.
3. Определить параметры транспортного и инженерного обеспечения для развития территорий
4. Установить границы зон с особыми условиями использования территорий.
5. Выделение элементов планировочной структуры и земельных участков или их частей, включаемых в состав земель, подлежащих резервированию для государственных и муниципальных нужд.
6. Определение земельных участков, которые попадают в границу размещения линейного объекта.

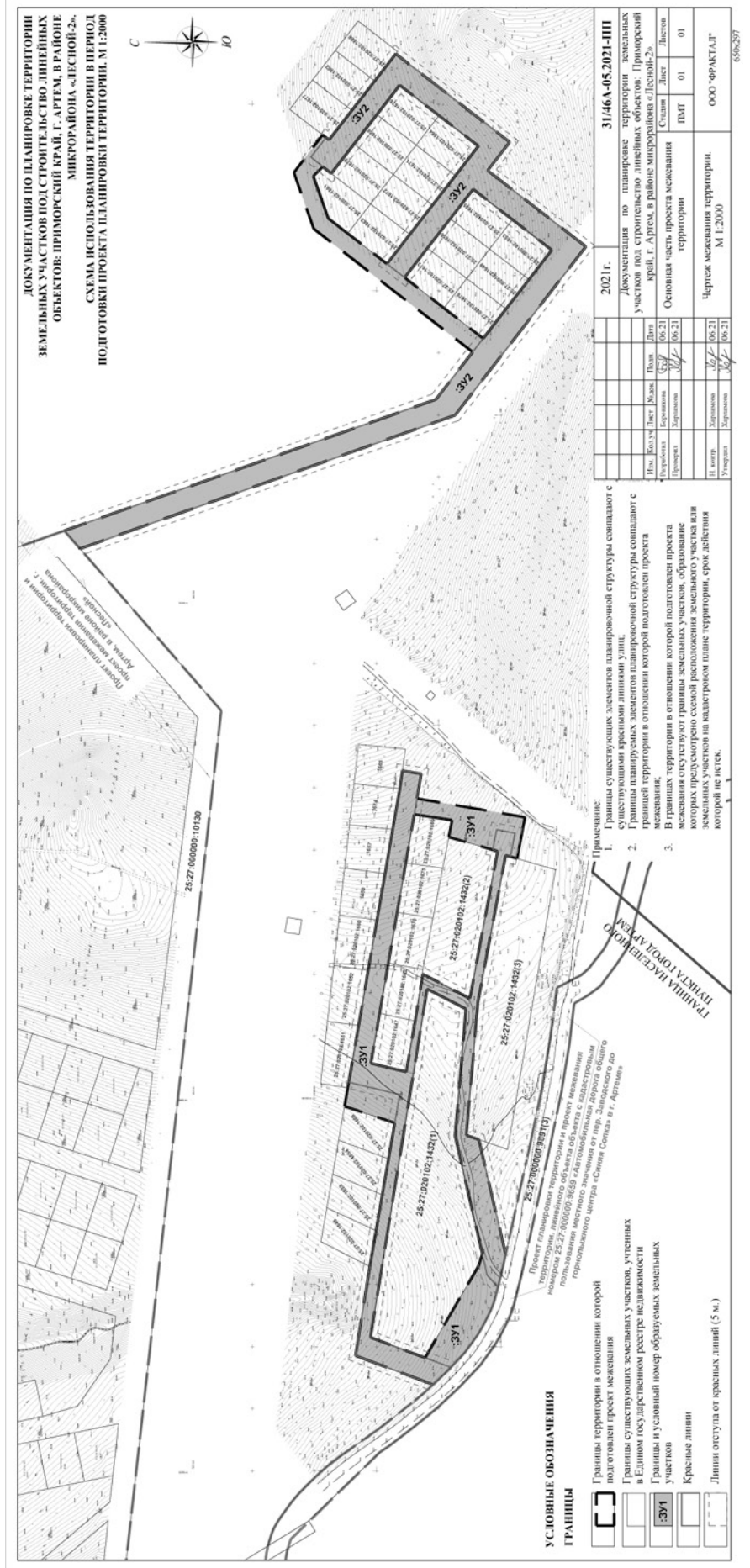

Номер	X	Y
1	**2**	**3**
8	382927.41	1416460.55
9	382909.02	1416484.25
10	382890.64	1416507.95
1	382872.26	1416531.66
	Контур 2(3) (внутренний контур)	
1	382886.48	1416542.69
2	382904.87	1416518.98
3	382923.25	1416495.28
4	382941.63	1416471.58
5	382973.24	1416496.09
6	382988.84	1416508.19
7	383000.86	1416542.20
8	382993.22	1416549.78
9	382986.47	1416544.31
10	382968.08	1416568.01
11	382949.70	1416591.71
12	382931.32	1416615.42
13	382899.71	1416590.90
14	382868.10	1416566.39
1	382886.48	1416542.69

4. ВИД РАЗРЕШЕННОГО ИСПОЛЬЗОВАНИЯ ОБРАЗУЕМЫХ ЗЕМЕЛЬНЫХ УЧАСТКОВ, ПРЕДНАЗНАЧЕННЫХ ДЛЯ РАЗМЕЩЕНИЯ ЛИНЕЙНЫХ ОБЪЕКТОВ И ОБЪЕКТОВ КАПИТАЛЬНОГО СТРОИТЕЛЬСТВА, ПРОЕКТИРУЕМЫХ В СОСТАВЕ ЛИНЕЙНОГО ОБЪЕКТА, А ТАКЖЕ СУЩЕСТВУЮЩИХ ЗЕМЕЛЬНЫХ УЧАСТКОВ, ЗАНЯТЫХ ЛИНЕЙНЫМИ ОБЪЕКТАМИ И ОБЪЕКТАМИ КАПИТАЛЬНОГО СТРОИТЕЛЬСТВА, ВХОДЯЩИМИ В СОСТАВ ЛИНЕЙНЫХ ОБЪЕКТОВ, В СООТВЕТСТВИИ С ПРОЕКТОМ ПЛАНИРОВКИ ТЕРРИТОРИИ.

Вид разрешенного использования образуемых земельных участков, предназначенных для размещения линейных объектов и объектов капитального строительства, проектируемых в составе линейного объекта приведен в таблице 3.

В границах проекта межевания отсутствуют существующие и изменяемые земельные участки, так как подготовка проекта межевания территории, предусматривающего размещение одного или нескольких линейных объектов (далее - проект межевания территории), осуществляется по внешним границам земельных участков, подлежащих образованию, изменению в связи со строительством и (или) реконструкцией этих линейных объектов.

Таблица 3. Вид разрешенного использования образуемых земельных участков

№п/п	Условные номера образуемых земельных участков	Вид разрешенного использования
1	**2**	**3**
1	ЗУ1	Коммунальное обслуживание (3.1)
2	:ЗУ2	Коммунальное обслуживание (3.1)

5. СВЕДЕНИЯ О ГРАНИЦАХ ПУБЛИЧНЫХ СЕРВИТУТОВ

Публичные сервитуты не устанавливаются.

1. Описание природно-климатических условий территории, в отношении которой разрабатывается проект планировки территории

Территория трассы линейного объекта (далее также – территория проектирования, проектируемая территория) проходит в границах города Артем, Приморский край.

Город Артем расположен в северной части полуострова Муравьёва-Амурского, в 53 км к северо-востоку от Владивостока, в межгорной котловине. Площадь городского округа составляет 506,4 км². Географическая широта — 43°21', долгота — 132°11'. Средняя высота над уровнем моря — 40 метров.

Рельеф города представляет собой обширную межгорную котловину, окружённую среднегорьем, с абсолютными высотами не более 700 метров над уровнем моря[6]. Выделяют три основных уровня: на севере и северо-востоке — водораздельный уровень низкогорья, высоты в котором колеблются между отметками в 300—700 метров; в южных районах — холмисто-увалистое предгорье с относительными высотами 100—200 метров; основная территория — речные террасы с максимальной высотой 54 метра. Ещё около 5 % территории Артёма занимает юго-западная окраина Шкотовского базальтового плато, местами занятого болотами.

С севера город опоясывает горный массив хребта Пржевальского. С юга — сопки полуострова Муравьева-Амурского. Наибольшие высоты в пределах города отмечаются для гор Пржевальского. Самая высокая точка — безымянная высота в 700 метров. В межгорной котловине высоты не превышают 30-40 метров, поэтому в общем рельефе выделяется Орловская сопка высотой 54 метра.

Климат Артёма умеренный муссонный, с чертами континентального. Зимой территория города подвержена влиянию сибирского антициклона, приносящего холодный воздух с континента. В связи с этим, зимний период продолжительный, сухой и морозный, с большим количеством ясных дней. За холодный период выпадает всего 13 % от общей годовой суммы осадков. Минимум месячных осадков приходится на январь-февраль. Устойчивый снежный покров образуется в конце первой декады декабря и полностью сходит в начале апреля. Снег держится в среднем 98 дней. Температура в зимнее время колеблется от −10°С в декабре до −12°С в феврале.

Весной температура воздуха резко возрастает, усиливается ветер. В этот период происходит подготовка смены зимнего муссона летним, который направлен с океана на материк. Среднесуточная температура колеблется в пределах 0°С.

В начале лета преобладает пасмурная погода, с частыми дождями. Невысокие температуры сочетаются с высокой влажностью воздуха — 88-95 %. С июля по сентябрь стоит жаркая солнечная погода. В летний период на Артём усиливается влияние тихоокеанских тайфунов, их количество в разные годы неодинаково и колеблется от двух до восьми. На самый тёплый месяц август приходится максимум осадков — 120 мм. Осень в городе сухая и тёплая.

2. Обоснование определения границ зон планируемого размещения линейных объектов

Зоны размещения планируемых линейных объектов сформированы в соответствии с:

- нормами отвода земель для электрических сетей напряжением 0,38-750 кВ N 14278тм-т1 от 01.06.1994 г. (для ЛЭП 6/0,4 кВ – до 8 м);

- нормами отвода земель для магистральных водоводов и канализационных коллекторов СН 456-73 (для сетей водопровода до 426 мм – 20-23 м, для сетей водоотведения до 426 мм – 20-23 м.);

- нормами отвода земель для автомобильных дорог СН 467-74.

В связи с тем, что ширина планируемой территории, в границах которой планируется размещение линейных объектов варьируется от 7,0 до 20,0 м, соблюсти все нормы отвода земель не представляется возможным.

Граница зон размещения объекта определена по полосе отвода. Полоса отвода, отводимая на период строительства инженерных сетей и автомобильных дорог/проездов, имеет разную ширину.

Расстояния по горизонтали (в свету) между соседними инженерными подземными сетями при их параллельном размещении, расстояния по вертикали (в свету) при пересечении инженерных сетей между собой следует принимать согласно СП 42.13330.2016 «Свод правил. Градостроительство. Планировка и застройка городских и сельских поселений. Актуализированная редакция СНиП 2.07.01-89*» (утв. Приказом Мин региона РФ от 28.12.2010 N 820).

Так же при определении границы зоны планируемого размещения линейных объектов учитывались следующие факторы:

1) границы существующих земельных участков в соответствии с Единым государственным реестром недвижимости;

2) границы планировочных элементов, установленных ранее утвержденными проектами планировки территории;

3) обеспечение возможности размещения оборудования, необходимого для строительства;

4) обеспечение возможности проезда строительной техники.

Ширина устанавливаемой санитарно-защитной зоны планируемого линейного объекта устанавливается в соответствии с СП 42.13330.2016 Градостроительство. Планировка и застройка городских и сельских поселений. Актуализированная редакция СНиП 2.07.01-89* (с Изменениями N 1, 2).

Расстояния по горизонтали (в свету) от ближайших подземных инженерных сетей до зданий и сооружений следует принимать по таблице 2.3.

Расстояния по горизонтали (в свету) между соседними инженерными подземными сетями при их параллельном размещении следует принимать по таблице 2.4.

В состав проектируемого линейного объекта входят:

1. Водопроводная сеть
1.1. Водопровод 2Д100
1.2. Повысительная водопроводная насосная станция (ВНС)
2. Сети канализации
2.1. Индивидуальные накопители (септики)
3. Сети электроснабжения
3.1. Трансформаторная подстанция (ТП 6/0,4 кВ)

3.2. Воздушные линии электропередач (в границах ППТ) низкого напряжения 0,4 кВ
3.3. Воздушные линии электропередач (в границах ППТ) высокого напряжения 6,0 кВ
3.4. Опоры освещения
4. Автомобильная дорога

Таблица 2.3. Расстояния по горизонтали (в свету) от ближайших подземных инженерных сетей до зданий и сооружений.

Инженерные сети	фундаментов зданий и сооружений	Расстояние, м. по горизонтали (в свету) от подземных сетей до					фундаментов опор ВЛ напряжением	
		фундаментов ограждений предприятий, эстакад, опор контактной сети и связи, железных дорог	оси крайнего пути	бортового камня улицы, дороги (кромки проезжей части, укрепленной полосы обочины)	наружной бровки кювета или подошвы насыпи дороги	до 1 кВ наружного освещения контактной сети трамваев и троллейбусов	св. 1д о 35 кВ	св. 35 до 110 кВ и выше
			железных дорог колеи 1520 мм, но не менее глубины траншеи до подошвы насыпи и бровки выемки	железных дорог колеи 750 мм и трамвая				
1	2	3	4	5	6	7	8	9	10
Водопровод и напорная канализация	5	3	4	2.8	2**	1**	1	2	3
Кабели силовые всех напряжений и кабели связи	0,6	0,5	3,2	2.8	1,5	1	0,5*	5*	10*

** Расстояние от трубопровода до бортового камня (кромки проезжей части, укрепленной полосы обочины) допускается уменьшать до 0,5 м при условии выполнения защищающих трубопровод от промерзания и механического повреждения мероприятий (футляры, обойма).

Таблица 2.4. Расстояния по горизонтали (в свету) между соседними инженерными подземными сетями при их параллельном размещении

инженерные сети	Расстояние, м. по горизонтали (в свету) до							
	водопровода	канализации бытовой	дренажа и дождевой канализации	силовых кабелей напряжений всех напряжений	Кабели связи	тепловых сетей наружная стенка канала, тоннеля	тепловых сетей оболочка бесканальной прокладки	Каналов, тоннелей	Наружных пневмомусоропроводов
1	2	3	4	5	6	7	8	9	10
Водопровод	См. прим.1	См. прим.2	1,5	0,5	0,5	1,5	1,5	1,5	1
Кабели силовые всех напряжений	0,5	0,5	0,5	0,1-0,5	0,5	2	2	2	1,5

Примечания

1 При параллельной прокладке нескольких линий водопровода расстояние между ними следует принимать в зависимости от технических и инженерно-геологических условий в соответствии с СП 31.13330.

2 Расстояния от бытовой канализации до хозяйственно-питьевого водопровода следует принимать не менее 1,5 м. Для трубопровода из водопроницаемых материалов (железобетонных и хризотилцементных труб) следует предусматривать гидроизоляцию для предотвращения попадания в них стоков при аварии.

3 Расстояния в свету между сетями водопровода и канализации, от наружной стенки канала, тоннеля допускается уменьшать до 0,5 м с учетом обеспечения возможности производства строительно-монтажных и ремонтно-эксплуатационных работ. Необходимые мероприятия (укладка труб на искусственное основание, в обоймах, футлярах, коммуникационных коллекторах, теплоизоляция водопроводных труб и пр.) должны исключать возможность повреждения водопроводных, канализационных и смежно расположенных инженерных сетей, каналов, тоннелей.

При пересечении инженерных сетей между собой расстояния по вертикали (в свету) следует принимать в соответствии с требованиями СП 18.13330 и СП 31.13330. Указанные в таблицах 12.5 и 12.6 расстояния допускается уменьшать при выполнении соответствующих технических мероприятий, обеспечивающих требования безопасности и надежности.

Таким образом, размер зоны планируемого размещения объекта капитального строительства составляет от 7 до 50 м.

3. Обоснование определения границ зон планируемого размещения линейных объектов, подлежащих реконструкции в связи с изменением их местоположения

В границах проекта планировки нет линейных объектов, подлежащих реконструкции в связи с изменением их местоположения.

4. Обоснование определения предельных параметров застройки территории в границах зон планируемого размещения объектов капитального строительства, проектируемых в составе линейных объектов

Объекты капитального строительства, входящие в состав линейных объектов в границах зон их планируемого размещения:

1. Повысительная водопроводная насосная станция (ВНС)– 2 шт.;
2. Трансформаторная подстанция (ТП 6/0,4 кВ) – 3 шт.

Согласно п. 3 ч. 4 ст. 36 ГрК РФ: действие градостроительного регламента не распространяется на земельные участки, предназначенные для размещения линейных объектов и (или) занятые линейными объектами.

Предельное количество этажей и (или) предельная высота объектов капитального строительства, входящих в состав линейных объектов, в границах каждой зоны планируемого размещения таких объектов не устанавливаются.

Максимальный процент застройки каждой зоны планируемого размещения объектов капитального строительства, входящих в состав линейных объектов, определяемый как отношение площади зоны планируемого размещения объекта капитального строительства, входящего в состав линейного объекта, которая может быть застроена, ко всей площади этой зоны не устанавливается.

Минимальные отступы от границ земельных участков в целях определения мест допустимого размещения объектов капитального строительства, которые входят в состав линейных объектов и за пределами, которых запрещено строительство таких объектов, в границах каждой зоны планируемого размещения объектов капитального строительства, входящих в состав линейных объектов, не устанавливаются.

Проектируемый линейный объект не располагается в границах территорий исторического поселения федерального или регионального значения, следовательно, не устанавливаются требования к архитектурным решениям объектов капитального строительства, входящих в состав линейного объекта, в границах каждой зоны планируемого размещения таких объектов, расположенной в границах территории исторического поселения федерального или регионального значения, с указанием: требований к цветовому решению внешнего облика таких объектов; требований к строительным материалам, определяющим внешний облик таких объектов; требований к объёмнопространственным, архитектурно-стилистическими иным характеристикам таких объектов, влияющим на их внешний облик и (или) на композицию, а также на силуэт застройки исторического поселения.

5. Ведомость пересечений границ зон планируемого размещения линейного объекта (объектов) с сохраняемыми объектами капитального строительства (здание, строение, сооружение, объект, строительство которого не завершено), существующими и строящимися на момент подготовки проекта планировки территории

Трассы планируемых линейных объектов проложены с учетом существующей застройки, рационального использования территории, инженерно-геологических условий района строительства, применяемых методов производства работ, минимального количества пересечений с естественными и искусственными препятствиями, а также с учетом требований в области пожарной, промышленной и экологической безопасности.

Ведомость пересечений границ зон планируемого размещения линейного объекта (объектов) с сохраняемыми объектами капитального строительства (здание, строение, сооружение, объект, строительство которого не завершено), существующими и строящимися на момент подготовки проекта планировки территории не составлялась в связи с отсутствием таких объектов.

Вдоль проектируемого трубопровода на момент проектирования отсутствует жилая и производственная застройки, строящихся объектов нет. Мероприятия по защите таких объектов от возможного негативного воздействия в связи с размещением проектируемого линейного объекта не предусматривается.

6. Ведомость пересечений границ зон планируемого размещения линейного объекта (объектов) с объектами капитального строительства, строительство которых запланировано в соответствии с ранее утвержденной документацией по планировке территории

Ведомость пересечений границы зоны планируемого размещения линейного объекта с объектами капитального строительства, строительство которых запланировано в соответствии с ранее утвержденной документацией по планировке территории не составлена, поскольку такие объекты капитального строительства в границах зоны планируемого размещения линейного объекта отсутствуют.

7. Ведомость пересечений границ зон планируемого размещения линейного объекта (объектов) с водными объектами (в том числе с водотоками, водоемами, болотами и т.д.

В границах проекта планировки отсутствуют водные объекты.

ПРИЛОЖЕНИЯ

Приложение №1 Техническое задание к Муниципальному контракту №31/46А от 26.05.2021 г. со схемой расположения земельного участка (Приложение №2 к МК);

• Приложение№2 Распоряжением главы Артемовского городского округа от 27.01.2021 № 06-рг «О подготовке документации по планировке территории земельных участков под строительство линейных объектов: Приморский край, г. Артем, в районе микрорайона «Лесной-2»;

• Приложение№3 Технический отчет по инженерно-геодезические изыскания по составлению инженерно-топографических планов в м 1:500: Приморский край, г. Артем, в районе микрорайона «Лесной 2» выполненные компанией ООО «Кадастровые инженеры» в 2020 г.;

• Приложение№4 Копия письма №2323 от 22.06.2021 г. ООО «Артемовская электросетевая компания» о направлении ТУ на проектирование;

• Приложение №5 Копия письма №229 от 04.06.2021 г. КГУП «Приморский водоканал» о направлении ТУ на проектирование.

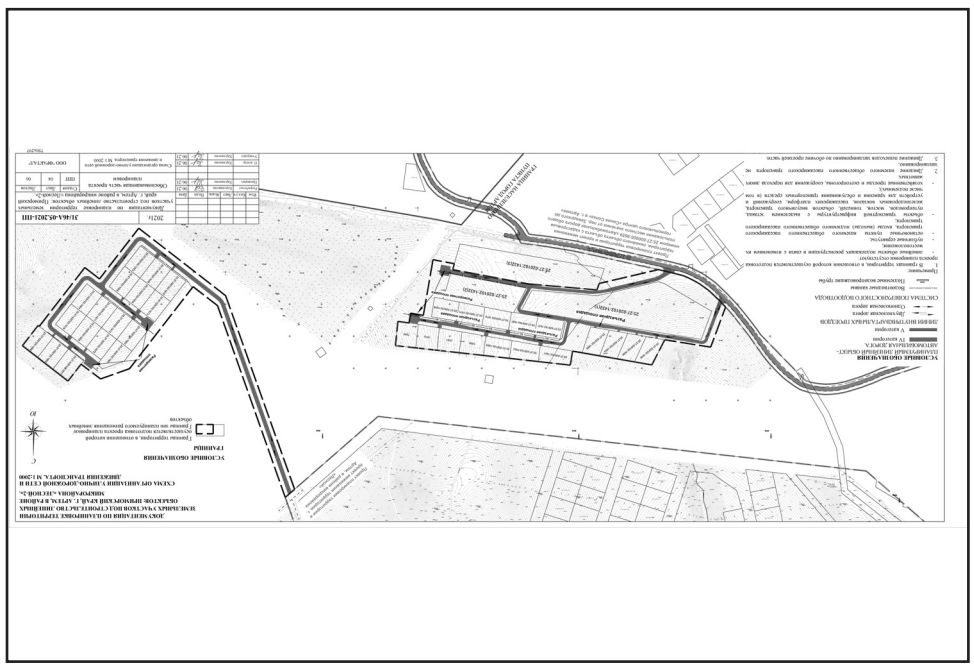

	Распоряжение администрации Артемовского городского округа от 26.02.2018 № 121 - ра «О включении мероприятий по обеспечению пожарной безопасности в планы, схемы и программы развития территории Артемовского городского округа»; Действующие технические регламенты, санитарные нормы и правила, строительные нормы и правила, иные нормативные документы.
4. Границы и площадь территории подготовки документации по планировке территории	Территория расположена в районе микрорайона «Лесной-2» в г. Артеме, Приморского края (предоставлено 33 земельных участка) Площадь и граница территории определяются в процессе разработки документации по планировке территории. Ориентировочная площадь территории (земельных участков) - 4 га.
5. Состав исходных данных:	Подрядчику выполнить сбор исходных данных необходимых для разработки проекта планировки территории, получить технические условия подключения (технологического присоединения) объектов капитального строительства, индивидуальных жилых домов, которые будут построены на земельных участках, предоставленные гражданам, имеющих трех и более детей к сетям инженерно-технического обеспечения (водоснабжение, водоотведение и энергоснабжение). Подрядчику в течение 2-х рабочих дней со дня, следующего за днем подписания контракта, по месту нахождения Муниципального заказчика: г. Артем, ул. Кирова, 48, каб. 510, предоставляются: 1. Цифровой топографический план масштаба 1:500 в местной системе координат. 2. Перечень земельных участков, предоставленных гражданам, имеющим трех и более детей, бесплатно в собственность на территории г. Артема в районе микрорайона «Лесной-2».
6. Состав и содержание подлежащих подготовке материалов документации по планировке территории	Проект планировки выполняется в соответствии с требованиями ст. 42 Градостроительного кодекса РФ, постановлением Правительства РФ от 12.05.2017 № 564 «Об утверждении Положения о составе и содержании проектов планировки территории, предусматривающих размещение одного или нескольких линейных объектов», проект межевания территории выполняется в соответствии с требованиями ст. 43 Градостроительного кодекса РФ, а также иных действующих нормативов и правил, с учетом документов территориального планирования (материалов генерального плана Артемовского городского округа). **1. Проект планировки территории состоит из основной части, которая подлежит утверждению, и материалов по ее обоснованию.** 1.1. Основная часть проекта планировки территории включает в себя: - Проект планировки территории. Графическая часть; - Положение о размещении линейных объектов и о характеристиках планируемого развития территории; - Положения об очередности планируемого развития территории. 1.1.1. Проект планировки территории. Графическая часть должен быть представлен в виде чертежа (чертежей), выполненного на цифровом топографическом плане соответствующем требованиям, установленным федеральным органом исполнительной власти, осуществляющим функции по выработке и реализации государственной политики и нормативно-правовому регулированию в сфере строительства, архитектуры, градостроительства. Проект планировки территории. Графическая часть включает в себе: 1. Чертеж красных линий отображающий: а) границы территории, в отношении которой осуществляется подготовка проекта планировки; б) существующие (ранее установленные в соответствии с законодательством Российской Федерации), устанавливаемые и отменяемые красные линии; в) номера характерных точек красных линий, в том числе точек начала и окончания красных линий, точек изменения описания красных линий. Перечень координат характерных точек красных линий приводится в форме таблицы, которая является неотъемлемым приложением к чертежу красных линий; г) пояснительные надписи, содержащие информацию о видах линейных объектов применительно к территориям, которые заняты такими объектами или предназначены для их размещения, о видах территорий общего пользования, для которых установлены и (или) устанавливаются красные линии; 2. Чертеж границ зон планируемого размещения линейных объектов отображающий: а) границы территории, в отношении которой осуществляется подготовка проекта планировки; б) границы зон планируемого размещения линейных объектов, устанавливаемые в соответствии с порядком отвода земельных участков для конкретных видов линейных

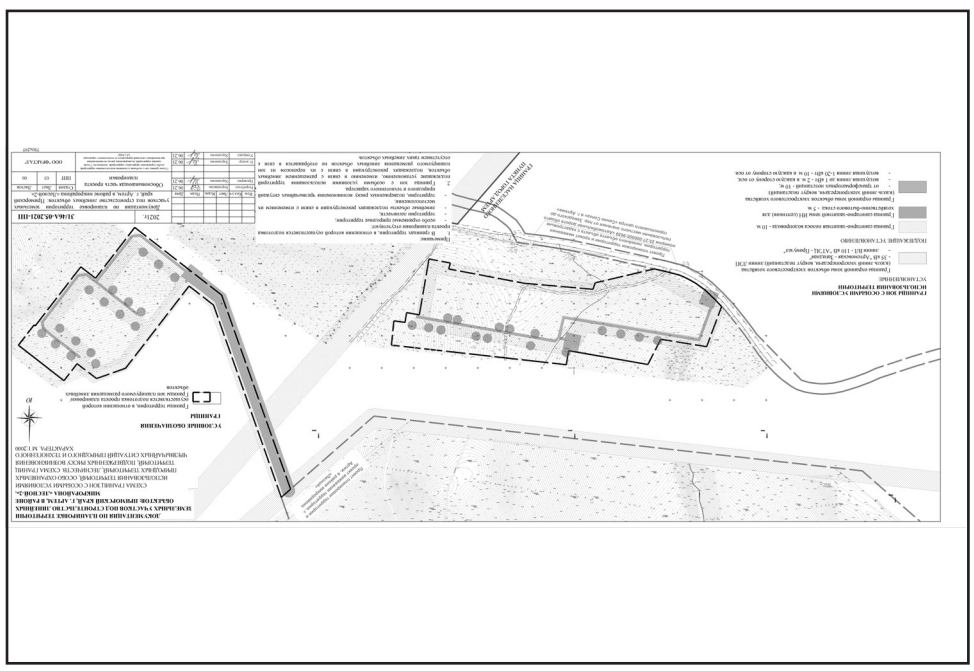

3.3. Техническое задание на выполнение работ (объем работ) (далее – Техническое задание):	
Перечень данных и требований	**Содержание данных и требований**
1. Реквизиты правового акта органа местного самоуправления Приморского края о подготовке документации по планировке территории	Распоряжение главы Артемовского городского округа от 27.01.2021 № 06-рг «О подготовке документации по планировке территории земельных участков под строительство линейных объектов: Приморский край, г. Артем, в районе микрорайона «Лесной-2»
2. Цели и задачи подготовки документации по планировке территории	Разработка документации по планировке территории осуществляется в целях обеспечения земельных участков, предоставленных гражданам, имеющим трех и более детей линейными объектами. Задачи разработки документации по планировке территории: 1. Установить красные линии и линии отступа от красных линий в целях определения места допустимого размещения строений, сооружений. 2. Установить параметры планируемого развития элементов планировочной структуры. 3. Определить параметры транспортного и инженерного обеспечения для развития территорий 4. Установить границы зон с особыми условиями использования территорий. 5. Выделение элементов планировочной структуры и земельных участков или их частей, включаемых в состав земель, подлежащих резервированию для государственных и муниципальных нужд. 6. Определение земельных участков, которые попадают в границу размещения линейного объекта.
3. Основание для разработки градостроительной документации	Градостроительный кодекс Российской Федерации; Земельный кодекс Российской Федерации; Лесной кодекс Российской Федерации; Водный кодекс Российской Федерации; Федеральный закон от 06.10.2003 года № 131-ФЗ «Об общих принципах организации местного самоуправления в Российской Федерации»; Федеральный закон от 13.07.2015 года № 212-ФЗ «О свободном порте Владивосток»; Закон Приморского края от 29.06.2009 года № 446-КЗ «О градостроительной деятельности на территории Приморского края»; Постановление администрации Приморского края от 25.08.2015 года № 303-па «Об утверждении Порядка организации и проведения общественных обсуждений или публичных слушаний по вопросам градостроительной деятельности на территориях Владивостокского, Артемовского городских округов, Надеждинского, Шкотовского муниципальных районов Приморского края»; Постановление администрации Приморского края от 29.02.2016 года № 78-па «Об утверждении порядка подготовки, утверждения документации по планировке территорий Владивостокского, Артемовского городских округов и поселений Надеждинского, Шкотовского муниципальных районов, внесения изменений в такую документацию, отмены такой документации или ее отдельных частей, признания отдельных частей такой документации не подлежащими применению»; Постановление Правительства РФ от 12.05.2017 № 564 «Об утверждении Положения о составе и содержании проектов планировки территории, предусматривающих размещение одного или нескольких линейных объектов»; Постановление Правительства РФ от 31.12.2015 № 1532 «Об утверждении правил предоставления документов, направляемых или представляемых в соответствии с частями 1, 3 - 13, 15(1), 15.2 статьи 32 федерального закона «О государственной регистрации недвижимости» в федеральный орган исполнительной власти (его территориальные органы), уполномоченный Правительством Российской Федерации на осуществление государственного кадастрового учета, государственной регистрации прав, ведение единого государственного реестра недвижимости и предоставление сведений, содержащихся в едином государственном реестре недвижимости»; Генеральный план Артемовского городского округа, с изменениями, утвержденными постановлением Администрации Приморского края от 07.07.2017 № 277-па «О внесении изменений в генеральный план Артемовского городского округа Приморского края» (в ред. от 27.01.2020 № 47-пп), размещенный на официальном сайте Артемовского городского округа (artemokrug.ru); Распоряжение департамента градостроительства Приморского края от 25.09.2019 N 110 "О внесении изменения в правила землепользования и застройки Артемовского городского округа Приморского края", размещенные на официальном сайте Артемовского городского округа (artemokrug.ru);

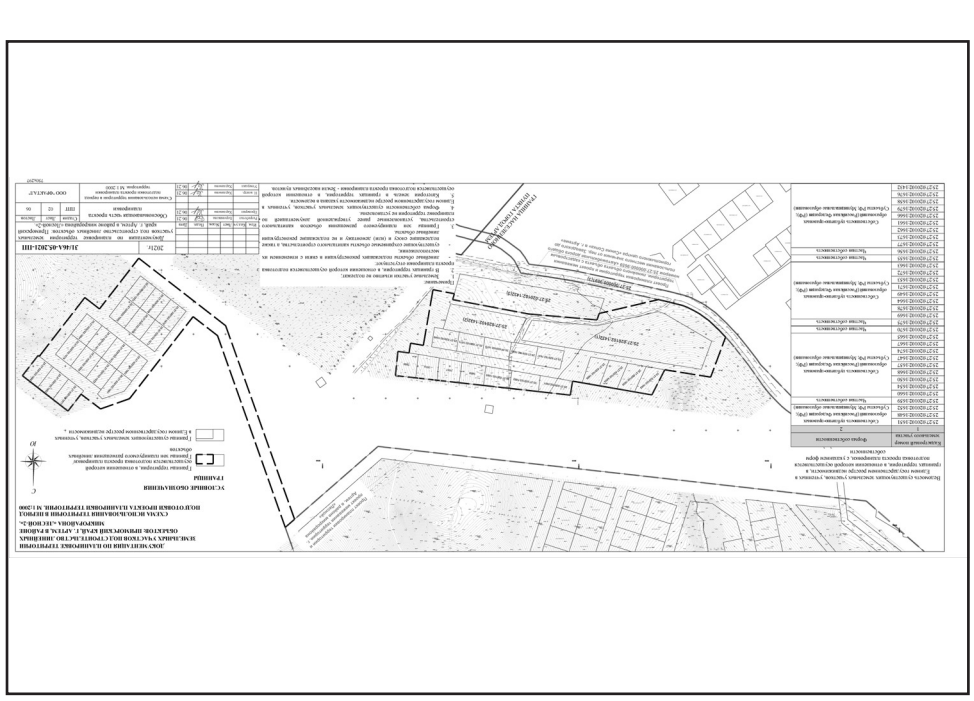

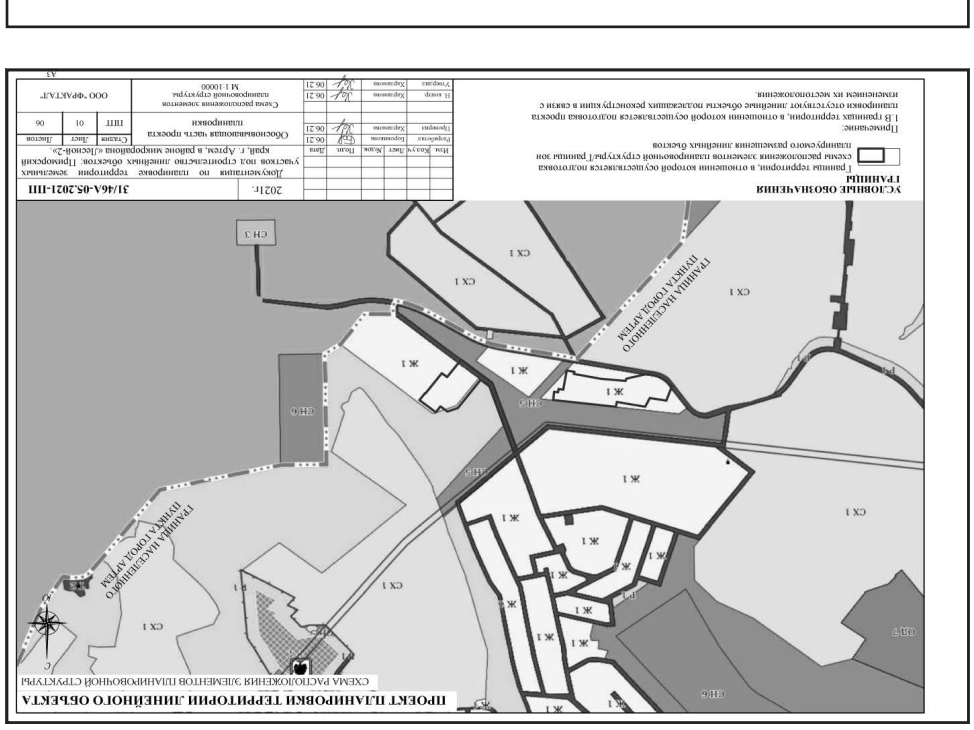

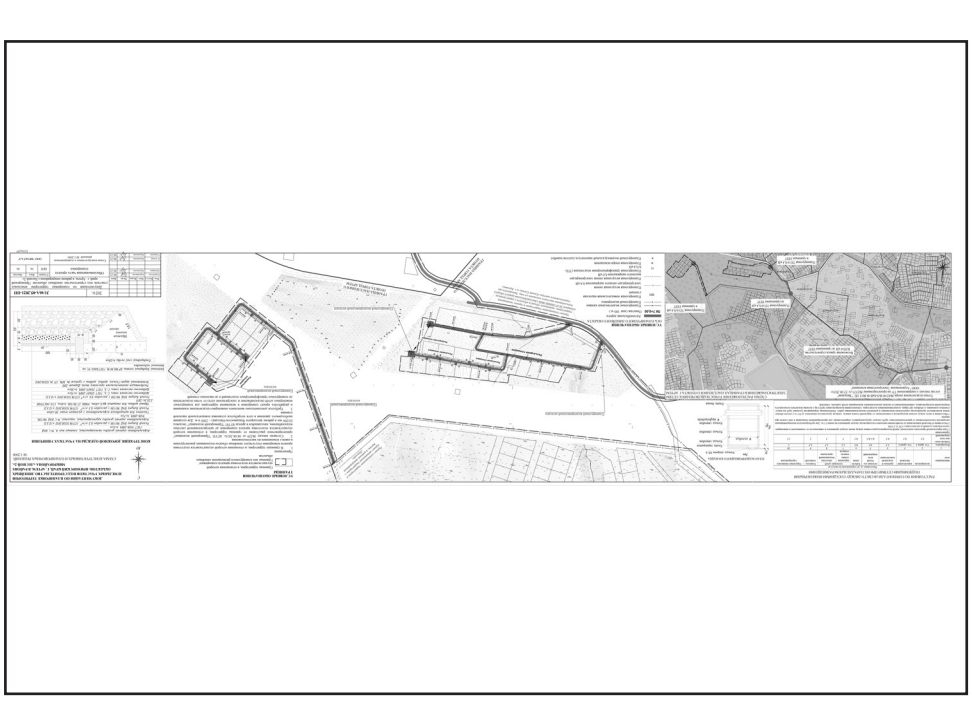

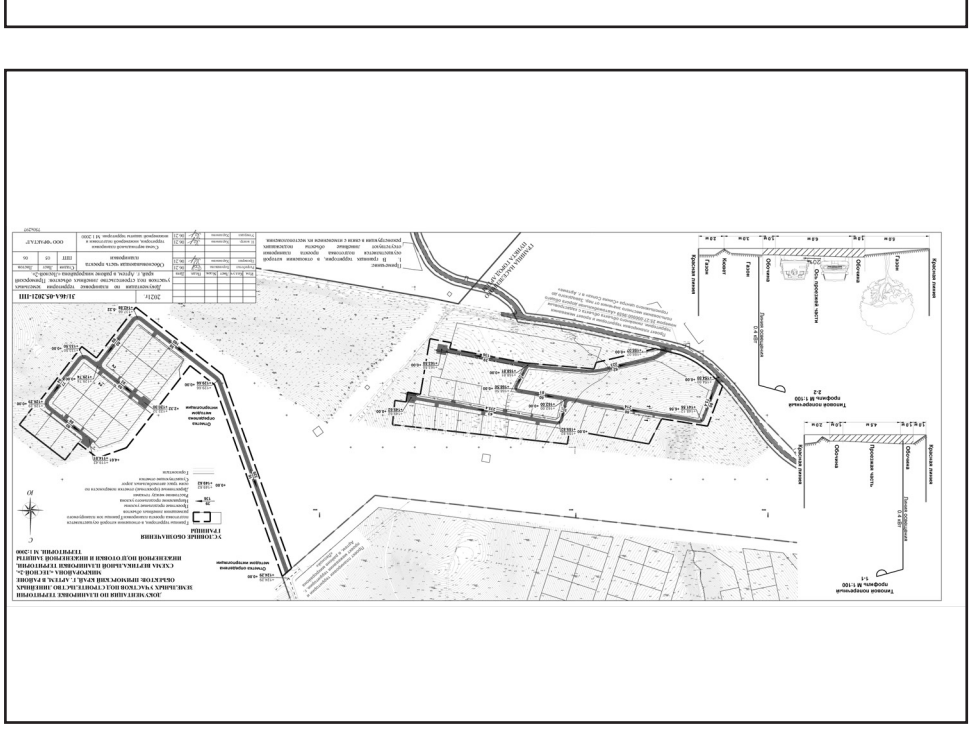

объектов с указанием границ зон планируемого размещения объектов капитального строительства, входящих в состав линейных объектов, обеспечивающих в том числе соблюдение расчетных показателей минимально допустимого уровня обеспеченности территории объектами коммунальной, транспортной, социальной инфраструктур и расчетных показателей максимально допустимого уровня территориальной доступности указанных объектов для населения в соответствии с нормативами градостроительного проектирования. Места размещения объектов капитального строительства, входящих в состав линейного объекта, подлежат уточнению при архитектурно-строительном проектировании, но не могут выходить за границы зон планируемого размещения таких объектов, установленных проектом планировки территории;

в) номера характерных точек границ зон планируемого размещения линейных объектов, в том числе точек начала и окончания, точек изменения описания границ таких зон;

г) границы зон с особыми условиями использования территорий, подлежащие установлению в связи с размещением линейных объектов;

3. Чертеж границ зон планируемого размещения линейных объектов, подлежащих переносу (переустройству) из зон планируемого размещения линейных объектов отображающий:

а) границы территории, в отношении которой осуществляется подготовка проекта планировки;

б) границы зон планируемого размещения линейных объектов, подлежащих переносу (переустройству) из зон планируемого размещения линейных объектов;

в) номера характерных точек границ зон планируемого размещения линейных объектов, подлежащих переносу (переустройству) из зон планируемого размещения линейных объектов;

г) границы зон с особыми условиями использования территорий, подлежащие установлению в связи с размещением линейных объектов, подлежащих переносу (переустройству) из зон планируемого размещения линейных объектов.

Объединение нескольких чертежей в один допускается при условии обеспечения читаемости линий и условных обозначений графических материалов. Условные обозначения должны быть читаемы и обозначать все изображённые объекты.

1.1.2. Положение о размещении линейных объектов должен содержать следующую информацию:

а) наименование, основные характеристики (категория, протяженность, проектная мощность, пропускная способность, грузонапряженность, интенсивность движения) и назначение планируемых для размещения линейных объектов;

б) перечень субъектов Российской Федерации, перечень муниципальных районов, городских округов в составе субъектов Российской Федерации, перечень поселений, населенных пунктов, внутригородских территорий городов федерального значения, на территориях которых устанавливаются зоны планируемого размещения линейных объектов;

в) перечень координат характерных точек границ зон планируемого размещения линейных объектов;

г) перечень координат характерных точек границ зон планируемого размещения линейных объектов, подлежащих переносу (переустройству) из зон планируемого размещения линейных объектов;

д) предельные параметры разрешенного строительства, реконструкции объектов капитального строительства, входящих в состав линейных объектов в границах зон их планируемого размещения:

предельное количество этажей и (или) предельная высота объектов капитального строительства, входящих в состав линейных объектов, в границах каждой зоны планируемого размещения таких объектов;

максимальный процент застройки каждой зоны планируемого размещения объектов капитального строительства, входящих в состав линейных объектов, определяемый как отношение площади зоны планируемого размещения объекта капитального строительства, входящего в состав линейного объекта, которая может быть застроена, ко всей площади этой зоны;

минимальные отступы от границ земельных участков в целях определения мест допустимого размещения объектов капитального строительства, которые входят в состав линейных объектов и за пределами которых запрещено строительство таких объектов, в границах каждой зоны планируемого размещения объектов капитального строительства, входящих в состав линейных объектов;

требования к архитектурным решениям объектов капитального строительства,

входящих в состав линейных объектов, в границах каждой зоны планируемого размещения таких объектов, расположенной в границах территории исторического поселения федерального или регионального значения, с указанием:

требований к цветовому решению внешнего облика таких объектов;

требований к строительным материалам, определяющим внешний облик таких объектов;

требований к объемно-пространственным, архитектурно-стилистическим и иным характеристикам таких объектов, влияющим на их внешний облик и (или) на композицию, а также на силуэт застройки исторического поселения;

е) информация о необходимости осуществления мероприятий по защите сохраняемых объектов капитального строительства (здание, строение, сооружение, объекты, строительство которых не завершено), существующих и строящихся на момент подготовки проекта планировки территории, а также объектов капитального строительства, планируемых к строительству в соответствии с ранее утвержденной документацией по планировке территории, от возможного негативного воздействия в связи с размещением линейных объектов;

ж) информация о необходимости осуществления мероприятий по сохранению объектов культурного наследия от возможного негативного воздействия в связи с размещением линейных объектов;

з) информация о необходимости осуществления мероприятий по охране окружающей среды;

и) информация о необходимости осуществления мероприятий по защите территории от чрезвычайных ситуаций природного и техногенного характера, в том числе по обеспечению пожарной безопасности и гражданской обороне.

Наименование линейных объектов федерального, регионального или местного значения и их планируемое местоположение, указываемое в соответствии с подпунктами «а» и «б» пункта 1.2 настоящего технического задания, должно соответствовать наименованию и планируемому местоположению, установленному документами территориального планирования, за исключением случаев, когда такие линейные объекты не подлежат отображению в документах территориального планирования. Расхождение сведений о наименовании и планируемом местоположении (с точностью до муниципального образования) линейных объектов федерального, регионального или местного значения, содержащихся в проекте планировки территории, и сведений о наименовании и планируемом местоположении таких линейных объектов, содержащихся в документах территориального планирования, не допускается.

Изменение наименования муниципальных образований не считается расхождением сведений о планируемом местоположении линейных объектов федерального, регионального или местного значения.

1.2. Материалы по обоснованию проекта планировки территории включают в себя:
- Материалы по обоснованию проекта планировки территории. Графическая часть;
- Материалы для обоснования положений по планировке территории. Пояснительная записка.

1.2.1. Материалы по обоснованию проекта планировки территории. Графическая часть должен быть представлен в виде схем, выполненных на цифровом топографическом плане, соответствующем требованиям, установленным федеральным органом исполнительной власти, осуществляющим функции по выработке и реализации государственной политики и нормативно-правовому регулированию в сфере строительства, архитектуры, градостроительства.

Материалы по обоснованию проекта планировки территории. Графическая часть содержит следующие схемы:

а) схема расположения элементов планировочной структуры (территорий, занятых линейными объектами и (или) предназначенных для размещения линейных объектов);

б) схема использования территории в период подготовки проекта планировки территории;

в) схема организации улично-дорожной сети и движения транспорта;

г) схема вертикальной планировки территории, инженерной подготовки и инженерной защиты территории;

д) схема границ территорий объектов культурного наследия;

е) схема границ зон с особыми условиями использования территорий;

ж) схема границ территорий, подверженных риску возникновения чрезвычайных ситуаций природного и техногенного характера (пожар, взрыв, химическое, радиоактивное заражение, затопление, подтопление, оползень, карсты, эрозия и т.л.);

з) схема конструктивных и планировочных решений.

Схема расположения элементов планировочной структуры разрабатывается в масштабе от 1:10 000 до 1:25 000 при условии обеспечения читаемости линий и условных обозначений графических материалов. На этой схеме отображаются:

а) границы территории, в отношении которой осуществляется подготовка схемы расположения элементов планировочной структуры, в пределах границ субъекта (субъектов) Российской Федерации, на территории которого устанавливаются границы зон планируемого размещения линейных объектов и границы зон планируемого размещения линейных объектов, подлежащих переносу (переустройству) из зон планируемого размещения линейных объектов;

б) границы зон планируемого размещения линейных объектов, устанавливаемые в соответствии с нормами отвода земельных участков для конкретных видов линейных объектов;

в) границы зон планируемого размещения линейных объектов, подлежащих переносу (переустройству) из зон планируемого размещения линейных объектов.

На схеме использования территории в период подготовки проекта планировки территории отображаются:

а) границы территории, в отношении которой осуществляется подготовка проекта планировки;

б) границы зон планируемого размещения линейных объектов, устанавливаемые в соответствии с нормами отвода земельных участков для конкретных видов линейных объектов;

в) границы зон планируемого размещения линейных объектов, подлежащих переносу (переустройству) из зон планируемого размещения линейных объектов;

г) сведения об отнесении к определенной категории земель в границах территории, в отношении которой осуществляется подготовка проекта планировки;

д) границы существующих земельных участков, учтенных в Едином государственном реестре недвижимости, в границах территории, в отношении которой осуществляется подготовка проекта планировки, с указанием номеров характерных точек границ таких земельных участков, а также форм собственности таких земельных участков и информации о необходимости изъятия таких земельных участков для государственных и муниципальных нужд;

е) контуры существующих сохраняемых объектов капитального строительства, а также подлежащих сносу и (или) демонтажу и не подлежащих переносу (переустройству) линейных объектов;

ж) границы зон планируемого размещения объектов капитального строительства, установленные ранее утвержденной документацией по планировке территории, в случае планируемого размещения таковых в границах территории, в отношении которой осуществляется подготовка проекта планировки.

Схема организации улично-дорожной сети и движения транспорта должна отображать:

а) границы территории, в отношении которой осуществляется подготовка проекта планировки;

б) границы зон планируемого размещения линейных объектов, устанавливаемые в соответствии с нормами отвода земельных участков для конкретных видов линейных объектов;

в) границы зон планируемого размещения линейных объектов, подлежащих переносу (переустройству) из зон планируемого размещения линейных объектов;

г) категории улиц и дорог;

д) линии внутриквартальных проездов и проходов в границах территории общего пользования, границы зон действия публичных сервитутов;

е) остановочные пункты наземного общественного пассажирского транспорта, входы (выходы) подземного общественного пассажирского транспорта;

ж) объекты транспортной инфраструктуры с выделением этажад, путепроводов, мостов, тоннелей, объектов внеуличного транспорта, железнодорожных вокзалов, пассажирских платформ, сооружений и устройств для хранения и обслуживания транспортных средств (в том числе подземных) и иных подобных объектов в соответствии с региональными и местными нормативами градостроительного проектирования;

з) хозяйственные проезды и скотопрогоны, сооружения для перехода диких животных;

и) основные пути пешеходного движения, пешеходные переходы на одном и разных уровнях;

к) направления движения наземного общественного пассажирского транспорта;

л) иные объекты транспортной инфраструктуры с учетом существующих и прогнозных потребностей в транспортном обеспечении территории.

Схема вертикальной планировки территории, инженерной подготовки и инженерной защиты территории выполняется в случаях, установленных федеральным органом

исполнительной власти, осуществляющим функции по выработке и реализации государственной политики и нормативно-правовому регулированию в сфере строительства, архитектуры, градостроительства. Допускается отображение соответствующей информации на одной или нескольких схемах в зависимости от обеспечения читаемости линий и условных обозначений. На этой схеме отображаются:

а) границы зон планируемого размещения линейных объектов, устанавливаемые в соответствии с нормами отвода земельных участков для конкретных видов линейных объектов;

б) границы зон планируемого размещения линейных объектов, подлежащих переносу (переустройству) из зон планируемого размещения линейных объектов;

в) существующие и директивные (проектные) отметки поверхности по осям трасс автомобильных и железных дорог, проезжих частей в местах пересечения улиц и проездов и в местах перелома продольного профиля, а также других планировочных элементов для вертикальной увязки проектных решений, включая смежные территории;

г) проектные продольные уклоны, направление продольного уклона, расстояние между точками, ограничивающими участок с продольным уклоном;

д) горизонтали, отображающие проектный рельеф в виде параллельных линий;

е) поперечные профили автомобильных и железных дорог, улично-дорожной сети в масштабе 1:100 - 1:200. Ширина автомобильной дороги и функциональных элементов поперечного профиля приводится с точностью до 0,01 метра. Асимметричные поперечные профили сопровождаются пояснительной надписью для ориентации профиля относительно плана.

Схема границ территорий объектов культурного наследия разрабатывается в случае наличия объектов культурного наследия в границах территории, в отношении которой осуществляется подготовка проекта планировки. При отсутствии объектов культурного наследия в границах территории, в отношении которой осуществляется подготовка проекта планировки, соответствующая информация указывается в разделе 4 "Материалы по обоснованию проекта планировки территории. Пояснительная записка". На этой схеме отображаются:

а) границы территории, в отношении которой осуществляется подготовка проекта планировки;

б) границы зон планируемого размещения линейных объектов, устанавливаемые в соответствии с нормами отвода земельных участков для конкретных видов линейных объектов;

в) границы зон планируемого размещения линейных объектов, подлежащих переносу (переустройству) из зон планируемого размещения линейных объектов;

г) границы территорий объектов культурного наследия, включенных в единый государственный реестр объектов культурного наследия (памятников истории и культуры) народов Российской Федерации;

д) границы территорий выявленных объектов культурного наследия.

На схеме границ зон с особыми условиями использования территорий, которая может представляться в виде одной или нескольких схем по отдельным видам зон, отображаются:

а) границы территории, в отношении которой осуществляется подготовка проекта планировки;

б) границы зон планируемого размещения линейных объектов, устанавливаемые в соответствии с нормами отвода земельных участков для конкретных видов линейных объектов;

в) границы зон планируемого размещения линейных объектов, подлежащих переносу (переустройству) из зон планируемого размещения линейных объектов;

г) утвержденные в установленном порядке границы зон с особыми условиями использования территорий:

границы охранных зон существующих инженерных сетей и сооружений;

границы зон существующих охраняемых и режимных объектов;

границы зон санитарной охраны источников водоснабжения;

границы прибрежных защитных полос;

границы водоохранных зон;

границы зон охраны объектов культурного наследия (памятников истории и культуры) федерального, регионального и местного значения;

границы зон затопления, подтопления;

границы санитарно-защитных зон существующих промышленных объектов и производств и (или) их комплексов;

границы площадей залегания полезных ископаемых;

границы охранных зон стационарных пунктов наблюдений за состоянием окружающей среды, ее загрязнением;

границы придорожной полосы автомобильной дороги;

границы приаэродромной территории;

границы охранных зон железных дорог;

границы санитарных разрывов, установленных от существующих железнодорожных линий и автодорог, а также объектов энергетики;

границы иных зон с особыми условиями использования территорий в границах подготовки проекта планировки территории, устанавливаемых в соответствии с законодательством Российской Федерации.

На схеме границ территорий, подверженных риску возникновения чрезвычайных ситуаций природного и техногенного характера (пожар, взрыв, химическое, радиоактивное заражение, затопление, подтопление, оползень, карсты, эрозия и т.л.), отображаются:

а) границы территории, в отношении которой осуществляется подготовка проекта планировки;

б) границы зон планируемого размещения линейных объектов, устанавливаемые в соответствии с нормами отвода земельных участков для конкретных видов линейных объектов;

в) границы зон планируемого размещения линейных объектов, подлежащих переносу (переустройству) из зон планируемого размещения линейных объектов;

г) границы территорий, подверженных риску возникновения чрезвычайных ситуаций природного и техногенного характера (в соответствии с исходными данными, материалами документов территориального планирования, а в случае их отсутствия - в соответствии с нормативно-техническими документами).

На схеме конструктивных и планировочных решений, подготавливаемой в целях обоснования границ зон планируемого размещения линейных объектов, отображаются:

а) границы территории, в отношении которой осуществляется подготовка проекта планировки;

б) границы зон планируемого размещения линейных объектов, устанавливаемые в соответствии с нормами отвода земельных участков для конкретных видов линейных объектов;

в) ось планируемого линейного объекта с нанесением пикетажа и (или) километровых отметок;

г) конструктивные и планировочные решения, планируемые в отношении линейного объекта и (или) объектов капитального строительства, входящих в состав линейного объекта, в объеме, достаточном для определения зоны планируемого размещения линейного объекта.

Объединение нескольких схем в одну допускается исключительно при условии обеспечения читаемости линий и условных обозначений графической части материалов по обоснованию проекта планировки территории.

1.2.2. Материалы по обоснованию проекта планировки территории. Пояснительная записка" содержит:

а) описание природно-климатических условий территории, в отношении которой разрабатывается проект планировки территории;

б) обоснование определения границ зон планируемого размещения линейных объектов;

в) обоснование определения границ зон планируемого размещения линейных объектов, подлежащих переносу (переустройству) из зон планируемого размещения линейных объектов;

г) обоснование определения предельных параметров застройки территории в границах зон планируемого размещения объектов капитального строительства, входящих в состав линейных объектов;

д) ведомость пересечений границ зон планируемого размещения линейного объекта (объектов) с сохраняемыми объектами капитального строительства (здание, строение, сооружение, объект, строительство которого не завершено), существующими и строящимися на момент подготовки проекта планировки территории;

е) ведомость пересечений границ зон планируемого размещения линейного объекта (объектов) с объектами капитального строительства, строительство которых запланировано в соответствии с ранее утвержденной документацией по планировке территории;

ж) ведомость пересечений границ зон планируемого размещения линейного объекта (объектов) с водными объектами (в том числе с водотоками, водоемами, болотами и т.л.).

2. Проект межевания территории состоит из основной части, которая подлежит утверждению, и материалов по обоснованию этого проекта.

Основная часть проекта межевания территории включает в себя текстовую часть и чертежи межевания территории.

2.1. Текстовая часть проекта межевания территории включает в себя:

1) перечень и сведения о площади образуемых земельных участков, в том числе

возможные способы их образования;

2) перечень и сведения о площади образуемых земельных участков, которые будут отнесены к территориям общего пользования или имуществу общего пользования, в том числе в отношении которых предполагаются резервирование и (или) изъятие для государственных или муниципальных нужд;

3) вид разрешенного использования образуемых земельных участков в соответствии с проектом планировки территории в случаях, предусмотренных настоящим Кодексом.

2.2. На чертежах межевания территории отображаются:

1) границы планируемых (в случае, если подготовка проекта межевания территории осуществляется в составе проекта планировки территории) и существующих элементов планировочной структуры;

2) красные линии, утвержденные в составе проекта планировки территории, или красные линии, утверждаемые, изменяемые проектом межевания территории в соответствии с п. 2 ч. 2 статьи 43 Градостроительного кодекса РФ;

3) линии отступа от красных линий в целях определения мест допустимого размещения зданий, строений, сооружений;

4) границы образуемых и (или) изменяемых земельных участков, условные номера образуемых земельных участков, в том числе в отношении которых предполагаются их резервирование и (или) изъятие для государственных или муниципальных нужд;

5) границы зон действия публичных сервитутов.

Материалы по обоснованию проекта межевания территории включают в себя чертежи, на которых отображаются:

1) границы существующих земельных участков;

2) границы зон с особыми условиями использования территорий;

3) местоположение существующих объектов капитального строительства;

4) границы особо охраняемых природных территорий;

5) границы территорий объектов культурного наследия.

В случае вступления в силу в период разработки проекта местных нормативов градостроительного проектирования проектом учесть требования указанных нормативов.

Подготовка графической части документации по планировке территории осуществляется в соответствии с системой координат, используемой для ведения Единого государственного реестра недвижимости;

В соответствии с распоряжением администрации Артемовского городского округа от 26.02.2018 № 121 - ра «О включении мероприятий по обеспечению пожарной безопасности в планы, схемы и программы развития территории Артемовского городского округа» Подрядчику документации по планировке территории определить место расположения противопожарного водопровода, необходимого для обеспечения тушения пожаров на территории земельных участков под строительство линейных объектов: Приморский край, Артемовский городской округ, в районе микрорайона «Лесной-2». При этом противопожарный водопровод допускается объединить с хозяйственно-питьевым или производственным водопроводом.

6.1 Требования к проектным решениям	На этапе проектирования границ территорий общего пользования, проектирования границ зон планируемого размещения, объектов капитального строительства федерального, регионального и местного значения, в том числе нормативно необходимых линейных объектов, необходимо по возможности предусматривать их размещение на территории свободной от прав третьих лиц.
7. Состав работ 7.1. Состав и содержание демонстрационных и информационных материалов для проведения публичных слушаний	В состав работы входит: - сбор исходных данных; - анализ существующего состояния территории; - выполнение проекта планировки и проекта межевания территории для размещения линейных объектов (подъездных автомобильных дорог, проездов к земельным участкам, сетей водоснабжения, водоотведения, электроснабжения) в районе микрорайона «Лесной-2» в г. Артеме; - подготовка материалов для проведения публичных слушаний по утверждению проекта планировки и проекта межевания территории в составе: а) Подрядчик готовит демонстрационные и информационные материалы в бумажном и электронном виде для обсуждения вопросов по проекту планировки и проекту межевания территории для размещения линейных объектов (подъездных автомобильных дорог, проездов к земельным участкам, сетей водоснабжения, водоотведения, электроснабжения) в АГО. Графические материалы в бумажном виде: - Чертеж красных линий в М 1:1000 или 1:2000; - Чертеж границ зон планируемого размещения линейных объектов в М 1:1000 или 1:2000; - Чертеж границ зон планируемого размещения линейных объектов, подлежащих переносу (переустройству) из зон планируемого размещения линейных объектов в М 1:1000 или

	1:2000 Объединение нескольких чертежей в один допускается при условии читаемости линий и условных обозначений. Материалы в электронном виде подготовить в виде слайдов на электронном носителе: - Проект планировки территории; - Проект межевания территории. б) текст основного доклада. Подрядчик предоставляет в управление архитектуры и градостроительства администрации Артемовского городского округа комплект материалов, указанных в п.п. «а» и п.п. «б» данного раздела в бумажном и электронном виде в 1 экземпляре за 10 дней, до дня проведения публичных слушаний, по адресу: г. Артем, ул. Кирова, 48, каб. 510. Подрядчик (разработчик проекта) лично участвует в публичных слушаниях, осуществляет доклад и защиту проекта. **Применение видео конференц - связи при проведении публичных слушаний не допускается.**
8. Формат предоставления данных:	Бумажная основа проекта планировки и проекта межевания территории передается Муниципальному заказчику в пронумерованном и переплетенном виде. Текстовые материалы документации по планировке территории выполняются в форматах doc/docx, pdf, xls/xlsx. Графические материалы документации по планировке территории электронной версии выполняются: в растровом виде в форматах jpg, png, tif; в векторном виде в форматах геоинформационной системы Mapinfo, mif/mid и AutoCAD, dxf,dwg Электронная версия предоставляемой документации должна полностью совпадать с бумажной. Каждому разделу документации по планировке территории должна соответствовать папка на накопителе. Содержимое раздела документации по планировке территории должно быть предоставлено в виде файлов в соответствующей папке. DVD диски должны быть подписаны (содержание надписи: название Подрядчика, наименование объекта в соответствии с Муниципальным контрактом, номер и дата Муниципального контракта, наименование представленной документации). Указанные файлы не должны быть зашифрованы или защищены иными средствами, не позволяющими осуществить ознакомление с их содержанием без дополнительных программных или технологических средств. Для направления документов об утверждении проекта межевания территории в орган кадастрового учета Подрядчик предоставляет Заказчику проект межевания территории в виде электронных документов в формате XML (1 экз.), с целью внесения сведений о границах в Единый государственный реестр недвижимости (постановление Правительства РФ от 31.12.2015 № 1532) Для проведения публичных слушаний Подрядчиком готовятся демонстрационные и информационные материалы в бумажном и электронном виде.
9. Срок выполнения работ:	Работы должны быть выполнены в установленный срок, в соответствии с графиком производства работ (Приложение № 1 к техническому заданию).
10. Порядок внесения изменений и дополнений в техническое задание:	не установлен
11. Срок разработки документации по планировке территории.	начало срока выполнения работ – следующий календарный день за днем заключения муниципального контракта; срок передачи Подрядчиком разработанной документации по планировке территории Муниципальному заказчику для проверки, проведения публичных слушаний – **30-ый** календарный день со дня заключения муниципального контракта; окончание срока выполнение работ Подрядчиком в полном объеме (сбор исходных данных, анализ существующего состояния территории, разработка документации по планировке территории, проведение публичных слушаний, утверждение документации) - передача Подрядчиком утвержденной документации по планировке территории – но не позднее окончания срока выполнения работ (116 - ый календарный день со дня заключения муниципального контракта)

ООО «Кадастровые инженеры»

Экз.№1

ОТЧЁТ

по результатам топографической съемки

Инженерно-геодезические изыскания по составлению инженерно-топографических планов в м 1:500: Приморский край, г. Артем, в районе микрорайона «Лесной 2»

(наименование объекта)

по адресу: Приморский край г. Артём

(его адрес или местоположение)

Свидетельство СРО № ГБ-2543005767 от 13.08.2014г.

г. Владивосток
2020г

Список исполнителей

Генеральный директор	Заворухин О.В.
Инж. - геодезист	Ивлев. Д. А.

СО1						ООО « Кадастровые инженеры»	
Изм.	Кол.уч	Лист	№ док.	Подп.	Дата		
Директор	ЗаворухиО.В				15.04.20	Инженерно-геодезические изыскания по составлению инженерно-топографических планов в м 1:500: Приморский край, г. Артем, в районе микрорайона «Лесной 2»	Стадия: 1 / Лист: 1 / Листов: 20
Геодезист	Ивлев Д.А.				15.04.20		ООО «Кадастровые инженеры» г. Владивосток, 2020г. Тел: 8 902 0666 644

Взам. инв. № | Подпись и дата | Инв. № подл.

ОГАВЛЕНИЕ

1. ПОЯСНИТЕЛЬНАЯ ЗАПИСКА стр.
1.1 Общие сведения…… 3
1.2 Краткая физико-географическая характеристика района работ…… 3
1.3 Топографо-геодезическая изученность района инженерных изысканий…… 3
1.4 Сведения о методике и технологии выполнения работ…… 3
1.4.1 Планово-высотное обоснование…… 4
1.4.2 Съемочное обоснование …… 4-5
1.4.3 Съемка плана…… 5
1.4.4 Съемка подземных и надземных коммуникаций…… 5
1.4.5 Камеральные работы…… 5
1.5 Контроль и приемка работ…… 5-6
1.6 Заключение…… 6

2. ПРИЛОЖЕНИЯ
1. Обзорная схема расположения района работ …… 7
2. Схема съемочного обоснования с оценкой точности выполненных измерений …… ..8-9
3. Предоставление сведения из государственного фонда данных……..10
4. Карточки обследования пунктов ГГС …… 11-14
5. Копия свидетельства о допуске к работам …… 15-16
6. Копии свидетельств о поверках приборов …… 17-19
7. Копия топографического плана масштаба 1:500 …… 20

Взам. инв. № | Подпись и дата | Инв. № подл.

СО1						ООО «Кадастровые инженеры»	Лист
Изм.	Кол.уч	Лист	№ док.	Подп.	Дата		2

1. ПОЯСНИТЕЛЬНАЯ ЗАПИСКА

1.1 Общие сведения

Наименование объекта: Выполнение топографической съемки земельного участка по адресу: Инженерно-геодезические изыскания по составлению инженерно-топографических планов в м 1:500: Приморский край, г. Артем, в районе микрорайона «Лесной 2»

Сроки выполнения: март - апрель 2020г

Цель изысканий:

Получения топографической основы 1:500

Работы выполнены на основании:

1. МУНИЦИПАЛЬНЫЙ КОНТРАКТ № 20/17А от 20.03.2020 года.
2. Свидетельства СРО о допуске к работам, которые оказывают влияние на безопасность объектов капитального строительства № ГБ-2543005767 от 13 августа 2014г;
3. Сведения из государственного фонда данных заявка №10-17/1-368-1 от 25.03.2020г.

Полевые работы выполнены в августе 2020г изыскательским отрядом в составе инженера-геодезиста Ивлева Д.А. и рабочего Токмакова М.А.

Камеральные работы выполнены камеральной группой и завершены 15 апреля 2020г.

Объемы проектируемых и фактических работ приведены в таблице 1.

Таблица 1.

№№ п.п.	Наименование вида работ	Объем работ	
		по заданию	фактически
1.	Инженерно-геодезические изыскания по составлению инженерно-топографических планов в м 1:500: Приморский край, г. Артем, в районе микрорайона «Лесной 2»	26га	26га

1.2 Краткая физико-географическая характеристика района работ

В административном отношении участок работ расположен: Приморский край, г. Артем

1.3 Топографо-геодезическая изученность района инженерных изысканий

Топографическая изученность района работ характеризуется наличием карт масштаба 1:25000, планов топографической съемки масштаба 1:10000, 1:5000, 1:2000, производства ГУГК. В геодезическом отношении район работ обеспечен пунктами триангуляции 2,,3 и 4 класса и пунктами полигонометрии 3 класса.

Геодезическая изученность на исходные пункты получена из фонда держателя данных Федеральная служба государственной регистрации, кадастра и картографии, заявка №10-17/1-368-1 от 25.03.2020г

Система координат *местная МСК-25*

Система высот *Балтийская, 77г.*

1.4 Сведения о методике и технологии выполнения работ

При выполнении топографо-геодезических работ руководствовались следующими нормативно-техническими документами:

1. Инженерно-геодезические изыскания для строительства (СП 11-104-97).
2. Геодезические работы в строительстве (СНиП 3.01.03-84).
3. Инструкция по развитию съемочного обоснования и съемке ситуации и рельефа с применением глобальных навигационных спутниковых систем ГЛОНАСС и GPS (ГКИНП (ОНТА)-02-262-02), М., ЦНИИГАиК, 2002г.;
4. Инструкции по топографической съемке в масштабах 1:5000, 1:2000, 1:1000, 1:500
5. Условные знаки для топографических планов масштабов 1:5000. 1:2000, 1:1000, 1:500
6. Правила по технике безопасности на топографо-геодезических работах, ПТБ-88, изд. 1991г.
7. Справочник укрупненных базовых цен на инженерно-геодезические изыскания для строительства, М., Госстрой России, 2004г.

Взам. инв. № | Подпись и дата | Инв. № подл.

СО1						ООО «Кадастровые инженеры»	Лист
Изм.	Кол.уч	Лист	№ док.	Подп.	Дата		3

1.4.1 Планово-высотное обоснование

Перед началом производства полевых работ произведены обследование и детальный рекогносцировочный осмотр местности с целью уточнения границ выполняемых работ, отыскание исходных пунктов государственной геодезической сети.

По результатам осмотра участка были выявлены границы съемки земельного участка. При обследовании исходных пунктов выявлено, что они в сохранности и пригодны для использования их при построении съемочного обоснования.

Список пунктов приведен в таблице № 2

Таблица № 2

№№	Название пункта	Класс, разряд	Характеристики
1	Одинокий	4кл	пункт триангуляции
2	Киевичи	3кл	пункт триангуляции
3	Озерныйе Ключи	2кл	пункт триангуляции

1.4.2 Съемочное обоснование.

Планово-высотное съемочное обоснование для производства топографической съемки построено с помощью спутниковых систем ГЛОНАСС и GPS методом «статический метод» проложение тахеометрического хода выполнено электронным тахеометром фирмы South.

Список использованных приборов и GPS приемников приведен в таблице № 3

Таблица 3

№ п/п	Наименование инструмента	Марка инструмента	№ инструмента	Свидетельства о поверке
1	Тахеометр электронный	South NTS-362R	№ S87374	№ 329719 до 20.10.20г
2	Аппаратура геодезическая спутниковая	South S82-V	№ V1382779158	№ 329718 до 20.10.20г
3	Аппаратура геодезическая спутниковая	South S82-V	№ V1482757109	№ 329717 до 20.10.20г

Взам. инв. № | Подпись и дата | Инв. № подл.

СО1						ООО «Кадастровые инженеры»	Лист
Изм.	Кол.уч	Лист	№ док.	Подп.	Дата		4

Точностные характеристики прибора приведены в таблице № 4

Таблица 4

№п/п	Режим измерений	Величина
Тахеометр электронный South NTS-362R	На основании результатов поверки	2"-гор.угол; 2"-верт.угол; $(2+2\times10^{-7}D$мм-линия
Аппаратура геодезическая спутниковая South S82-V	Статическая съемка с постобработкой	план: ± 3 мм + 0,5 ppm высота: ± 5 мм + 0,5 ppm
	RTK съемка (реальное время, время инициализации < 10 с)	план: ± 8 мм + 1 ppm высота: ± 15 мм + 1 ppm

Обработка полевых наблюдений спутниковых геодезических измерений проводилась в программном продукте South Gps Processor, тахеометрических ходов выполнена с использованием системы CREDO_DAT (программа камеральной обработки инженерно-геодезических изысканий), являющейся составной частью программного комплекса CREDO, имеющего государственный сертификат для использования в геодезических целях на территории РФ.

Технические характеристики съемочного обоснования и оценка точности выполненных измерений приложены ниже.

1.4.3 Съемка плана

Топографическая съемка общей площадью 26 га выполнялась двумя методами RTK съемка (реальное время) и тахеометрической съемки с точек съемочного обоснования в масштабе 1:500 с сечением рельефа горизонталями через 0,5м. Система координат местная МСК-25 Система высот Балтийская 1977г. Съемка выполнена электронным тахеометром South NTS-362R, с автоматическим занесением результатов измерений в память прибора.

Топографическая съемка выполнена с обязательным ведением полевого абриса. Съемке подлежали все элементы контуров ситуации и рельефа.

Обработка полевых измерений тахеометрической съемки и построение цифровой модели местности (ЦММ) производились с использованием программного комплекса CREDO: CREDO-DAT и CREDO-TER. Составление топографического плана выполнено автоматизированным способом в строгом соответствии с требованиями «Условных знаков».

1.4.4 Съемка подземных и надземных коммуникаций

В процессе съемки надземных и подземных коммуникаций определялся материал, назначение и направление снятых коммуникаций.

Местоположение подземных коммуникаций определялось различными способами: трубокабелеискателем «Абрис», по косвенным признакам (люкам смотровых колодцев). Все подземные и надземные коммуникации нанесены на план с указанием технических характеристик.

1.4.5 Камеральные работы

В процессе производства камеральных работ с использованием программного комплекса CREDO: CREDO-DAT и CREDO-Топоплан составлен топографический план в масштабе 1:500. Полученный топографический план в электронном виде был оформлен и распечатан на бумажном носителе. Электронная версия топографического плана прилагается к отчету.

Взам. инв. № | Подпись и дата | Инв. № подл.

СО1						ООО «Кадастровые инженеры»	Лист
Изм.	Кол.уч	Лист	№ док.	Подп.	Дата		5

1.5 Контроль и приемка работ

Все виды работ, выполненные бригадой, а также результаты обработки полевых материалов подлежали операционному контролю непосредственно исполнителями работ. Вся техническая документация заверена подписями исполнителей и проверяющих.

По завершению камеральной обработки полевых материалов, составлению топографического плана производилась сплошная техническая приемка полевых и камеральных работ инженером-геодезистом и генеральным директором.

1.6 Заключение

Топографо-геодезические работы на объекте выполнены с соблюдением требований нормативно-технических документов и задания заказчика. Состав и объем работ соответствуют заданию. Выполненная топографическая съемка масштаба 1:500 может быть использован для целей Заказчика.

По окончании полевых и камеральных работ составлен технический отчет, включающий в себя:

- Пояснительную записку
- Графические приложения

Технические отчеты переданы:

Экз. №№ 1, – заказчику

Экз. №2 – ООО «Кадастровые инженеры».

Взам. инв. № | Подпись и дата | Инв. № подл.

СО1						ООО «Кадастровые инженеры»	Лист
Изм.	Кол.уч	Лист	№ док.	Подп.	Дата		6

- **Приложение 1 Обзорная схема расположения участка работ**

Обзорная схема расположения участка работ

Приморский край, г. Артем, в районе микрорайона «Лесной 2»

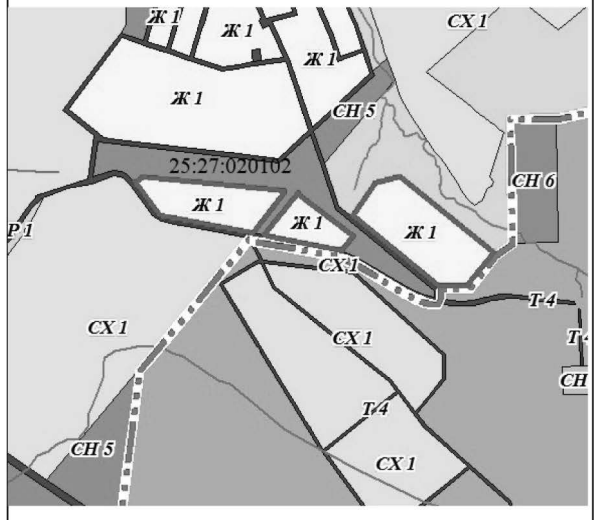

Условные обозначения:

участок работ

Взам. инв. № | Подпись и дата | Инв. № подл.

СО1						ООО «Кадастровые инженеры»	Лист
Изм.	Кол.уч	Лист	№ док.	Подп.	Дата		7

- **Приложение 3 Схема съемочного обоснования с оценкой точности выполненных измерений.**

Схема
планово-высотного обоснования по объекту:
Выполнение топографической съемки земельного участка по адресу:
Приморский край, г. Артем, в районе микрорайона «Лесной 2»

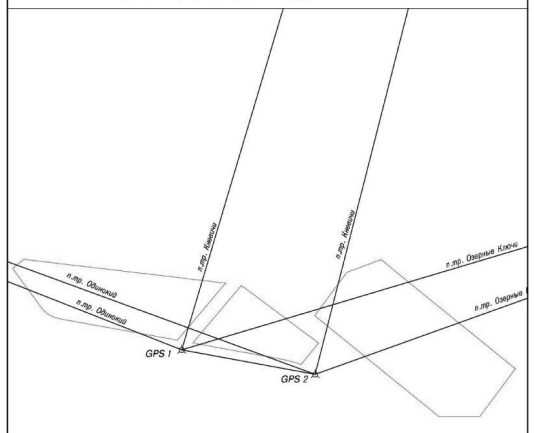

УСЛОВНЫЕ ОБОЗНАЧЕНИЯ:

- граница съемки
- точки GPS
- пункт ГГС
- линии связи

Взам. инв. № | Подпись и дата | Инв. № подл.

СО1						ООО «Кадастровые инженеры»	Лист
Изм.	Кол.уч	Лист	№ док.	Подп.	Дата		8

Самая читаемая газета города Артёма
ВЫБОР
Среда, 14 июля 2021

Инженерно-геодезические изыскания по составлению инженерно-топографических планов в м 1:500: Приморский край, г. Артем, в районе микрорайона «Лесной 2»

дата: 15.03.2020

Ведомость оценки точности положения пунктов по результатам уравнивания

M min	Пункт	M max	Пункт	M средняя
0.015	GPS 1	0.019	GPS 2	0.013

Пункт	M	Mx	My	a	b	α	Mh
1	2	3	4	5	6	7	8
GPS1	0.013	0.011	0.012	0.010	0.009	107°15'23"	0.035
GPS2	0.015	0.024	0.023	0.012	0.010	70°56'18"	0.041

Приложение 4 Предоставление сведения из государственного фонда данных

ФЕДЕРАЛЬНАЯ СЛУЖБА ГОСУДАРСТВЕННОЙ РЕГИСТРАЦИИ, КАДАСТРА И КАРТОГРАФИИ

Управление Федеральной службы государственной регистрации, кадастра и картографии по Приморскому краю (Управление Росреестра по Приморскому краю)

Посьетская ул., д.48, Владивосток, 690091
тел. (423) 2-413-413, факс (423) 2-413-404
www.rosreestr.ru

От 25.03.2020 № 10-17/1-368-1

На №_____ от _____

Генеральному директору
ООО «Кадастровые инженеры»

О.В. Заворухину

ул. Успенского, д. 92, кв. 24,
г. Владивосток , 690025

О предоставлении данных ГФДЗ

В соответствии с заявлением от 19.03.2020 № 10-17/1-368 о предоставлении документов государственного фонда данных, полученных в результате проведения землеустройства, направляем выписку из каталога координат пунктов государственной геодезической сети в МСК-25.

Приложение: на 3 л. в 1 экз.

Начальник отдела землеустройства, мониторинга земель и кадастровой оценки недвижимости — М.А. Гуцуляк

Н.А. Дмитриева
8 (423) 245 48 82

[redacted]

Карточка обследования пунктов триангуляции ПТ «Одинокий»

№		Результат обследования
1	Состояние наружного знака	нет
2	Состояние центра	хорошее
3	Внешнее оформление пункта	окопка отсутствует

Центр	Внешний вид

Карточка обследования пунктов триангуляции ПТ «Кневичи»

№		Результат обследования
1	Состояние наружного знака	нет
2	Состояние центра	хорошее
3	Внешнее оформление пункта	окопка отсутствует

Центр	Внешний вид

Карточка обследования пунктов триангуляции ПТ «Озерный Ключи»

№		Результат обследования
1	Состояние наружного знака	нет
2	Состояние центра	хорошее
3	Внешнее оформление пункта	окопка отсутствует

Центр	Внешний вид

Карточка обследования пунктов триангуляции ПТ «Озерные Ключи»

№		Результат обследования
1	Состояние наружного знака	хорошее
2	Состояние центра	хорошее
3	Внешнее оформление пункта	окопка отсутствует

Центр	Внешний вид

Приложение 6 Копия свидетельства о допуске к работам

Ассоциация
«Саморегулируемая организация Некоммерческое партнерство инженеров-изыскателей "ГЕОБАЛТ"» (Ассоциация СРО "ГЕОБАЛТ")
188661, Ленинградская обл., Всеволожский р-н, пос. Мурино, ул. Центральная, д. 46
+7 (812) 242-72-38, +7 (911) 799-90-07
geobaltt@mail.ru
www.геобалтт.рф
ОГРН 1125300000473, ИНН 5321800632, КПП 470301001
№ в государственном реестре: СРО-И-038-25122012

ВЫПИСКА ИЗ РЕЕСТРА ЧЛЕНОВ САМОРЕГУЛИРУЕМОЙ ОРГАНИЗАЦИИ

15 августа 2018 г. ВРГБ-2543005767/02

Ассоциация «Саморегулируемая организация Некоммерческое партнерство инженеров-изыскателей «ГЕОБАЛТ»
(полное наименование саморегулируемой организации)

188661, Ленинградская обл., Всеволожский р-н, пос. Мурино, ул. Центральная, д. 46, www.геобалтт.рф
(адрес места нахождения, адрес официального сайта в информационно-телекоммуникационной сети «Интернет»)

СРО-И-038-25122012
(регистрационный номер записи в государственном реестре саморегулируемых организаций)

№ п/п	Наименование	Сведения
1	2	3
	Сведения о члене саморегулируемой организации	
1	идентификационный номер налогоплательщика	2543005767
	полное и сокращенное (при наличии) наименование юридического лица	Общество с ограниченной ответственностью «Кадастровые инженеры»
	адрес места нахождения	690025, Приморский край, г. Владивосток, ул. Успенского, д. 92-24, пом. 512
	фамилия, имя, отчество индивидуального предпринимателя, дата рождения, место фактического осуществления деятельности;	Нет
	регистрационный номер члена саморегулируемой организации в реестре членов и дата его регистрации в реестре членов	ГБ-2543005767 13.08.2014 г.
2	Дата и номер решения о приеме в члены саморегулируемой организации, дата вступления в силу решения о приеме в члены саморегулируемой организации	Протокол заседания Совета Партнерства от 13.08.2014 г.
3	Дата и номер решения об исключении из членов саморегулируемой организации, основания исключения	Нет
4	Сведения о наличии у члена саморегулируемой организации права выполнять инженерные изыскания по договору подряда на выполнение инженерных изысканий, заключаемым с	

Продолжение приложения 6 Копия свидетельства о допуске к работам

№ п/п	Наименование	Сведения
1	2	3
	использованием конкурентных способов заключения договоров:	
	а) в отношении объектов капитального строительства (кроме особо опасных, технически сложных и уникальных объектов, объектов использования атомной энергии);	Да
	б) в отношении особо опасных, технически сложных и уникальных объектов капитального строительства (кроме объектов использования атомной энергии);	Нет
	в) в отношении объектов использования атомной энергии	Нет
5	Сведения об уровне ответственности члена саморегулируемой организации по обязательствам по договору подряда на выполнение инженерных изысканий, в соответствии с которым указанным членом внесен взнос в компенсационный фонд возмещения вреда	Первый уровень ответственности
6	Сведения об уровне ответственности члена саморегулируемой организации по обязательствам по договорам подряда на выполнение инженерных изысканий, заключаемым с использованием конкурентных способов заключения договоров, в соответствии с которым указанным членом внесен взнос в компенсационный фонд обеспечения договорных обязательств	Первый уровень ответственности
7	Сведения о приостановлении права выполнять инженерные изыскания	Нет

Директор
Ассоциации СРО «ГЕОБАЛТ» — Черных С.Г.

Приложение 8 Копии свидетельств о поверках приборов

ООО «ТестИнТех»

Регистрационный номер аттестата аккредитации RA.RU.312099

Свидетельство о поверке № 363065

Действительно до «20» октября 2020 г.

Средство измерений Аппаратура геодезическая спутниковая S82-V;
наименование, тип, модификация средства измерений, регистрационный номер
№ 49642-12
в Федеральном информационном фонде по обеспечению единства измерений, присвоенный при утверждении типа
заводской (серийный) номер V1482757109
в составе -

номер знака предыдущей поверки -
поверено в полном объёме
наименование единиц величин, диапазонов измерений, на которых поверено средство измерений
в соответствии с МИ 2408-97 «ГСИ. Аппаратура пользователей космических навигационных систем геодезическая Методика поверки».
наименование или обозначение документа, на основании которого выполнена поверка
с применением эталонов: 3.2.ВЮМ.0024.2019 (Тахеометр электронный TOPCON MS05AX II, № KJ0246, ПГ=(0,2 +0,5•10-6L,1 разряд по ГОСТ Р 8.750-2011), Эталонный линейный базис, 2-го разряда
регистрационный номер и (или) наименование, тип, заводской номер, разряд, класс или погрешность эталонов, применяемых при поверке
при следующих значениях влияющих факторов: Температура +15 °С, относительная влажность 85%
перечень влияющих факторов, нормированных в документе на методику поверки, с указанием их значений
и на основании результатов первичной (**периодической**) поверки признано пригодным к применению.

Знак поверки IVC 1Б9 ВЮМ

Генеральный директор _____ Грабовский Александр Юрьевич
Подпись

Поверитель _____ Хижняков Виктор Александрович
Подпись

Дата поверки «21» октября 2019 г.

Взам. инв. № | Подпись и дата | Инв. № подл.

СО1 | Изм. | Кол.уч | Лист | № док. | Подп. | Дата | ООО «Кадастровые инженеры» | Лист 17

ООО «ТестИнТех»

Регистрационный номер аттестата аккредитации RA.RU.312099

Свидетельство о поверке № 363064

Действительно до «20» октября 2020 г.

Средство измерений Аппаратура геодезическая спутниковая S82-V;
наименование, тип, модификация средства измерений, регистрационный номер
№ 49642-12
в Федеральном информационном фонде по обеспечению единства измерений, присвоенный при утверждении типа
заводской (серийный) номер V1382779158
в составе -

номер знака предыдущей поверки -
поверено в полном объёме
наименование единиц величин, диапазонов измерений, на которых поверено средство измерений
в соответствии с МИ 2408-97 «ГСИ. Аппаратура пользователей космических навигационных систем геодезическая Методика поверки».
наименование или обозначение документа, на основании которого выполнена поверка
с применением эталонов: 3.2.ВЮМ.0024.2019 (Тахеометр электронный TOPCON MS05AX II, № KJ0246, ПГ=(0,2 +0,5•10-6L,1 разряд по ГОСТ Р 8.750-2011), Эталонный линейный базис, 2-го разряда
регистрационный номер и (или) наименование, тип, заводской номер, разряд, класс или погрешность эталонов, применяемых при поверке
при следующих значениях влияющих факторов: Температура +15 °С, относительная влажность 85%
перечень влияющих факторов, нормированных в документе на методику поверки, с указанием их значений
и на основании результатов первичной (**периодической**) поверки признано пригодным к применению.

Знак поверки IVC 1Б9 ВЮМ

Генеральный директор _____ Грабовский Александр Юрьевич
Подпись

Поверитель _____ Хижняков Виктор Александрович
Подпись

Дата поверки «21» октября 2019 г.

Взам. инв. № | Подпись и дата | Инв. № подл.

СО1 | Изм. | Кол.уч | Лист | № док. | Подп. | Дата | ООО «Кадастровые инженеры» | Лист 18

ООО «ТестИнТех»

Регистрационный номер аттестата аккредитации RA.RU.312099

Свидетельство о поверке № 363066

Действительно до «20» октября 2020 г.

Средство измерений Тахеометр электронный NTS-362R;
наименование, тип, модификация средства измерений, регистрационный номер
№ 44038-10
в Федеральном информационном фонде по обеспечению единства измерений, присвоенный при утверждении типа
заводской (серийный) номер S87374
в составе -

номер знака предыдущей поверки -
поверено в полном объёме
наименование единиц величин, диапазонов измерений, на которых поверено средство измерений
в соответствии с МИ 2798-2003 « ГСИ. Тахеометры электронные. Методика поверки».
наименование или обозначение документа, на основании которого выполнена поверка
с применением эталонов: 3.2.ВЮМ.0023.2019 (ВЕГА УКС зав.№029 , ПГ ± 0,3°) 3.2.ВЮМ.0024.2019 (Тахеометр электронный TOPCON MS05AX II, № KJ0246, ПГ=(0,2 +0,5•10-6L,1 разряд по ГОСТ Р 8.750-2011), Эталонный линейный базис, 2-го разряда
регистрационный номер и (или) наименование, тип, заводской номер, разряд, класс или погрешность эталонов, применяемых при поверке
при следующих значениях влияющих факторов: Температура +15°С, относительная влажность 85%
перечень влияющих факторов, нормированных в документе на методику поверки, с указанием их значений
и на основании результатов первичной (**периодической**) поверки признано пригодным к применению.

Знак поверки IVC 1Б9 ВЮМ

Генеральный директор _____ Грабовский Александр Юрьевич
Подпись

Поверитель _____ Хижняков Виктор Александрович
Подпись

Дата поверки «21» октября 2019 г.

Взам. инв. № | Подпись и дата | Инв. № подл.

СО1 | Изм. | Кол.уч | Лист | № док. | Подп. | Дата | ООО «Кадастровые инженеры» | Лист 19

ОБЩЕСТВО С ОГРАНИЧЕННОЙ ОТВЕТСТВЕННОСТЬЮ
"АРТЕМОВСКАЯ ЭЛЕКТРОСЕТЕВАЯ КОМПАНИЯ"

АЭСК

ИНН 2502046690 КПП 781101001 e-mail: aesk-artem@yandex.ru, www.artyomelectroset.ru

исх. № 2323
от «22» 06 2021 г.

ООО «Фрактал»
680015, г.Хабаровск,
ул. Аксёнова, д.6, оф.14

о направлении ТУ на проектирование

Направляем в Ваш адрес технические условия от 21.06.2021 на проектирование электроснабжения земельных участков для индивидуального жилищного строительства расположенных г.Артем, ул. им Алексея Песегова, ул. Террасная.

Точка присоединения – опора №42/40 ВЛ-6кВ Ф.№11 ПС «Западная» (одностоечная коническая опора), координаты ее расположения ,43°19'50.0"N 132°07'13.4"E (43.330568, 132.120396).

Главный инженер Д.С. Рябов

ООО «Фрактал»
680015, г.Хабаровск, ул. Аксеёнова, д.6, оф.14

21.06.2021

ТЕХНИЧЕСКИЕ УСЛОВИЯ
на проектирование

1.Наименование энергопринимающих устройств заявителя: земельные участки с разрешенным видом использования: для индивидуального жилищного строительства (33 шт.)

2.Наименование и местонахождения объектов, в целях электроснабжения которых осуществляется технологическое присоединение энергопринимающих устройств заявителя: г. Артем, ул. им Алексея Песегова, ул. Террасная (территория в районе земельного участка с кадастровым номером 25:27:020102:1651).

3.Максимальная мощность присоединяемых энергопринимающих устройств заявителя составляет: определяется проектом

4.Категория надежности: 3.

5.Класс напряжения электрических сетей, к которым осуществляется технологическое присоединение: 6 кВ.

6.Год ввода в эксплуатацию энергопринимающих устройств заявителя: определяется проектом.

7. Точка присоединения: опора №42/40 ВЛ-6кВ Ф. №11 ПС «Западная» (расположена в 90 м по направлению на запад от земельного участка г. Артем, ул. Зеленая, д.1 , кадастровый номер участка 25:27:070203:3492), координаты расположения опоры- 43°19'50.0"N 132°07'13.4"E (43.330568, 132.120396).

8. Основной источник питания: Ф. №11 ПС 110/35/6 кВ «Западная».

9. Резервный источник питания: нет.

10. Сетевая организация осуществляет:
10.1. Техническую проверку выполнения заявителем требований настоящих технических условий с последующей опломбировкой прибора учета и иных элементов схемы подключения в точках, определенных в соответствии с законодательством.
10.2. Фактическую подачу напряжения и мощности, осуществляемую после выполнения комплекса технических и организационных мероприятий.

11. Заявитель осуществляет:
11.1. Строительство ЛЭП-6кВ от точки подключения до проектируемых трансформаторных подстанций 6/0,4 кВ.
11.2. Установку необходимого количества трансформаторных подстанции 6/0,4кВ с трансформаторами расчетной мощности.
11.3. Строительство необходимого количества ЛЭП-0,4 кВ от РУ-0,4 кВ проектируемых трансформаторных подстанции 6/0,4кВ до подключаемых земельных участков.

Сечения проектируемых проводов/кабелей ЛЭП 6/0,4кВ, место установки трансформаторных подстанций, мощность силовых трансформаторов, количество вводов 6/0,4 кВ, номиналы аппаратов защиты определить проектом.
11.4. Установку в точке подключения линейного разъединителя и интеллектуального прибора учета электрической энергии 6 кВ РиМ 384.01/2.
11.5. Выполнение заземляющего устройства монтируемой электроустановки в соответствии с ПУЭ издание № 7.
11.6. Выполнение проектной документации согласно настоящих технических условий, в которой отразить:
– схему присоединения к питающим сетям с указанием технических характеристик коммутационных аппаратов, приборов учета электрической энергии, а так же сечений, марок проводов, кабелей, расчетных токов;
– план прокладки сетей электроснабжения, заземляющих проводников и т.л.
11.9. Согласование проектной документации с ООО «Артемовская электросетевая компания».
12. Настоящие технические условия действительны в течение одного года со дня выдачи.

Согласовано
Главный инженер **Д.С.Рябов**

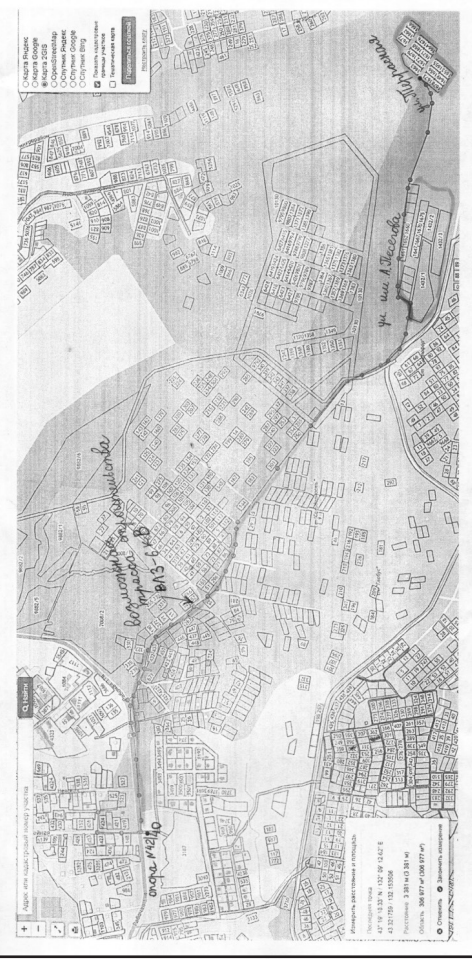

КРАЕВОЕ ГОСУДАРСТВЕННОЕ УНИТАРНОЕ ПРЕДПРИЯТИЕ "ПРИМОРСКИЙ ВОДОКАНАЛ"

ул. Некрасовская, д. 122, г. Владивосток, 690088
Тел.: (423) 2005-777, (423) 245-33-77
Факс: (423) 245-37-05
E-mail: prim@primvoda.ru
Сайт: www.primvoda.ru
ОКПО 71535495,ОГРН 1042501100267
ИНН/ КПП 2503022413/254250001
ПП «Артемводоканал»
г. Артем, ул. Фрунзе,70

04.06.2021 № 229

На № 21/12394 от 01.06.2021г.

Заказчик:
ООО «Фрактал»
Объект:
«индивидуальные жилые дома для граждан, имеющих трех и более детей, в районе земельного участка с кадастровым номером 25:27:020102:1432 по адресу : Приморский край, г. Артем, снт «Ландыш-4»»

Технические условия выданы: **ООО «Фрактал»»** на основании заявления №518/05 от 01.06.2021г. (вх. № 21/12394 от 01.06.2021г.) на выдачу технических условий подключения к сетям водоснабжения и водоотведения объекта: **«индивидуальные жилые дома для граждан, имеющих трех и более детей, в районе земельного участка с кадастровым номером 25:27:020102:1432 по адресу : Приморский край, г. Артем, снт «Ландыш-4»»**

1. Разрешаемый объем водопотребления из системы водоснабжения АГО:
- суточный объем водопотребления 36,5 м3/сут
2. Разрешаемый объем водоотведения в канализационную систему АГО:
- суточный объем водоотведения 0 м3/сут
3. Информация о плате за подключение:
Плата за подключение объекта к системам водоснабжения и водоотведения будет определена на стадии заключения договора на технологическое присоединение по тарифу , утвержденному агентством по тарифам, в соответствии с Федеральным законом от 07.12.2011 N 416-ФЗ (ред. от 23.07.2013)"О водоснабжении и водоотведении"; Постановлением Правительства РФ от 29.07.2013 N 644 "Об утверждении Правил холодного водоснабжения и водоотведения и о внесении изменений в некоторые акты Правительства «Российской Федерации"; Постановлением Правительства РФ от 29.07.2013 N 645 "Об утверждении типовых договоров в области холодного водоснабжения и водоотведения".

Тарифы на подключение к централизованным системам водоснабжения и водоотведения Артемовского городского округа на 2021г. утверждены постановлением агентства по тарифам Приморского края от 29 октября 2020г. № 51/8.

4. Ориентировочное расстояние от земельного участка до централизованной системы водоснабжения, находящейся в аренде КГУП «Приморский водоканал» (водовод Д1200мм в районе автодороги Владивосток –Находка), - 2300 пм, кроме того, для создания необходимого давления в сети потребуется установка повысительной насосной станции.

Централизованная система канализации в радиусе 500м от объекта отсутствует.

Для целей водоотведения необходимо запроектировать и построить локальные очистные сооружения (ЛОС). Место расположения ЛОС и место выпуска очищенных сточных вод необходимо согласовать с органами Роспотребнадзора и Росприроднадзора по Приморскому краю.

5. Срок подключения объекта – 2023 г. (18 месяцев с момента выдачи условий подключения или заключения договора на подключение (см. п. 8).

6. Срок действия технических условий: с даты выдачи – три года.

7. Объем (ресурс) водоснабжения объекта при получении условий подключения и после его подключения к системам водоснабжения не должен превышать заявленный объем нагрузок, в противном случае подача ресурса будет ограничена до получения заказчиком условий подключения на дополнительный объем водопотребления.

8.Подключение объекта к сетям инженерно-технического обеспечения осуществляется на основании Договора. Порядок заключения и исполнения договора определяются в соответствии с законодательством РФ.

9. Обязательства КГУП «Приморский водоканал» по подключению объекта в соответствии с данными техническими условиями прекращаются в случае, если в течение одного года с даты получения технических условий Заказчик-застройщик не обратится в КГУП «Приморский водоканал» с заявлением о выдаче Условий подключения и Договора на подключение объекта капитального строительства к сетям водоотведения, настоящие технические условия аннулируются (п.16 Правил определения и предоставления технических условий подключения объекта капитального строительства к сетям инженерно-технического обеспечения).

Начальник Дьяченко А.А.

ПТО, 8-42337-435-34

Общество с ограниченной ответственностью «ФРАКТАЛ»
(ООО «ФРАКТАЛ»)

ДОКУМЕНТАЦИЯ ПО ПЛАНИРОВКЕ ТЕРРИТОРИИ ЗЕМЕЛЬНЫХ УЧАСТКОВ ПОД СТРОИТЕЛЬСТВО ЛИНЕЙНЫХ ОБЪЕКТОВ: ПРИМОРСКИЙ КРАЙ, Г. АРТЕМ, В РАЙОНЕ МИКРОРАЙОНА «ЛЕСНОЙ-2».

ПРОЕКТ МЕЖЕВАНИЯ ТЕРРИТОРИИ
раздел 3 «Материалы по обоснованию проекта межевания территории. Графическая часть»;
раздел 4 «Материалы по обоснованию проекта межевания территории. Пояснительная записка».

Шифр 31/46А-05.2021-ППТ

г. Хабаровск, 2021 г.

Общество с ограниченной ответственностью «ФРАКТАЛ»
(ООО «ФРАКТАЛ»)

ДОКУМЕНТАЦИЯ ПО ПЛАНИРОВКЕ ТЕРРИТОРИИ ЗЕМЕЛЬНЫХ УЧАСТКОВ ПОД СТРОИТЕЛЬСТВО ЛИНЕЙНЫХ ОБЪЕКТОВ: ПРИМОРСКИЙ КРАЙ, Г. АРТЕМ, В РАЙОНЕ МИКРОРАЙОНА «ЛЕСНОЙ-2».

ПРОЕКТ МЕЖЕВАНИЯ ТЕРРИТОРИИ
раздел 3 «Материалы по обоснованию проекта межевания территории. Графическая часть»;
раздел 4 «Материалы по обоснованию проекта межевания территории. Пояснительная записка».

Шифр 31/46А-05.2021-ППТ

Директор А.А. Харламова
Главный инженер проекта А.А. Харламова

г. Хабаровск, 2021 г.

Оглавление

СТРУКТУРА ПРОЕКТА 2
ВВЕДЕНИЕ 3
1. ОБОСНОВАНИЕ ОПРЕДЕЛЕНИЯ МЕСТОПОЛОЖЕНИЯ ГРАНИЦ ОБРАЗУЕМОГО ЗЕМЕЛЬНОГО УЧАСТКА С УЧЕТОМ СОБЛЮДЕНИЯ ТРЕБОВАНИЙ К ОБРАЗУЕМЫМ ЗЕМЕЛЬНЫМ УЧАСТКАМ, В ТОМ ЧИСЛЕ ТРЕБОВАНИЙ К ПРЕДЕЛЬНЫМ (МИНИМАЛЬНЫМ И (ИЛИ) МАКСИМАЛЬНЫМ) РАЗМЕРАМ ЗЕМЕЛЬНЫХ УЧАСТКОВ 4
2. ОБОСНОВАНИЕ СПОСОБА ОБРАЗОВАНИЯ ЗЕМЕЛЬНОГО УЧАСТКА 4
3. ОБОСНОВАНИЕ ОПРЕДЕЛЕНИЯ РАЗМЕРОВ ОБРАЗУЕМОГО ЗЕМЕЛЬНОГО УЧАСТКА 4
4. ОБОСНОВАНИЕ ОПРЕДЕЛЕНИЯ ГРАНИЦ ПУБЛИЧНОГО СЕРВИТУТА, ПОДЛЕЖАЩЕГО УСТАНОВЛЕНИЮ В СООТВЕТСТВИИ С ЗАКОНОДАТЕЛЬСТВОМ РОССИЙСКОЙ ФЕДЕРАЦИИ 4

СТРУКТУРА ПРОЕКТА

№ п/п	Название документа	Характеристика
Основная часть проекта межевания территории		
Раздел 1. Проект межевания территории. Графическая часть.		
01	Чертеж межевания территории	М 1:2000
Раздел 2. Проект межевания территории. Текстовая часть.		
02	Пояснительная записка	7 страница
Материалы по обоснованию проекта межевания территории		
Раздел 3. Материалы по обоснованию проекта межевания территории. Графическая часть		
03	Чертеж по обоснованию проекта межевания территории	М 1:2000
Раздел 4. Материалы по обоснованию проекта межевания территории. Пояснительная записка		
04	Пояснительная записка	4 страницы

ВВЕДЕНИЕ

Настоящий проект межевания территории разработан ООО «ФРАКТАЛ» в рамках обязательств Муниципального контракта **№31/46А от 26.05.2021 г.**

Настоящий проект разработан:

- в соответствии с требованиями технического задания, выданного заказчиком;
- в соответствии с действующими на момент проектирования градостроительными нормативами и правовыми актами РФ и Приморского края.
- в соответствии с действующими на момент проектирования техническими регламентами.

Документация по планировке и межеванию территории разработана в целях:

1. Установить красные линии и линии отступа от красных линий в целях определения места допустимого размещения строений, сооружений.
2. Установить параметры планируемого развития элементов планировочной структуры.
3. Определить параметры транспортного и инженерного обеспечения для развития территорий
4. Установить границы зон с особыми условиями использования территорий.
5. Выделение элементов планировочной структуры и земельных участков или их частей, включаемых в состав земель, подлежащих резервированию для государственных и муниципальных нужд.
6. Определение земельных участков, которые попадают в границу размещения линейного объекта.

Исходные данные и условия для подготовки проектной документации по планировке и межеванию территории:

- Техническое задание к Муниципальному контракту №31/46А от 26.05.2021 г. на выполнение работ по подготовке документации;
- Распоряжение главы Артемовского городского округа от 27.01.2021 № 06-рг «О подготовке документации по планировке территории земельных участков под строительство линейных объектов: Приморский край, г. Артем, в районе микрорайона «Лесной-2»;
- Постановление Правительства РФ от 12.05.2017 № 564 «Об утверждении Положения о составе и содержании документации по планировке территории, предусматривающей размеще-ние одного или нескольких линейных объектов»;
- Технический отчет по инженерно-геодезические изыскания по составлению инженерно-топографических планов в м 1:500: Приморский край, г. Артем, в районе микрорайона «Лесной 2» выполненные компанией ООО «Кадастровые инженеры» в 2020 г..

---

1. ОБОСНОВАНИЕ ОПРЕДЕЛЕНИЯ МЕСТОПОЛОЖЕНИЯ ГРАНИЦ ОБРАЗУЕМОГО ЗЕМЕЛЬНОГО УЧАСТКА С УЧЕТОМ СОБЛЮДЕНИЯ ТРЕБОВАНИЙ К ОБРАЗУЕМЫМ ЗЕМЕЛЬНЫМ УЧАСТКАМ, В ТОМ ЧИСЛЕ ТРЕБОВАНИЙ К ПРЕДЕЛЬНЫМ (МИНИМАЛЬНЫМ И (ИЛИ) МАКСИМАЛЬНЫМ) РАЗМЕРАМ ЗЕМЕЛЬНЫХ УЧАСТКОВ

Граница образуемых земельных участков определена с учетом ранее установленных красных линий улиц, территории общего пользования, инженерных коридоров и с учетом сложившейся застройки в размерах, не превышающих границы устанавливаемой охранной зоны.

Согласно п. 3 ч. 4 ст. 36 ГрК РФ: действие градостроительного регламента не распространяется на земельные участки, предназначенные для размещения линейных объектов и (или) занятые линейными объектами, соответственно предельные (минимальные и максимальные) размеры земельного участка не устанавливаются.

2. ОБОСНОВАНИЕ СПОСОБА ОБРАЗОВАНИЯ ЗЕМЕЛЬНОГО УЧАСТКА

Проектом межевание предлагается формирование земельных участков из земель находящихся в государственной собственности и не закрепленными за конкретными лицами (ЗУ1 и ЗУ2).

3. ОБОСНОВАНИЕ ОПРЕДЕЛЕНИЯ РАЗМЕРОВ ОБРАЗУЕМОГО ЗЕМЕЛЬНОГО УЧАСТКА

Площадь и размеры образуемых участков определены в границах устанавливаемой охранной зоны планируемых линейных объектов.

Так же при определении размеров образуемых земельных участков учитывались следующие факторы:

1) границы существующих земельных участков в соответствии с Единым государственным реестром недвижимости;
2) обеспечение возможности размещения оборудования, необходимого для строительства;
3) обеспечение возможности проезда строительной техники.

4. ОБОСНОВАНИЕ ОПРЕДЕЛЕНИЯ ГРАНИЦ ПУБЛИЧНОГО СЕРВИТУТА, ПОДЛЕЖАЩЕГО УСТАНОВЛЕНИЮ В СООТВЕТСТВИИ С ЗАКОНОДАТЕЛЬСТВОМ РОССИЙСКОЙ ФЕДЕРАЦИИ

Публичные сервитуты не устанавливаются.

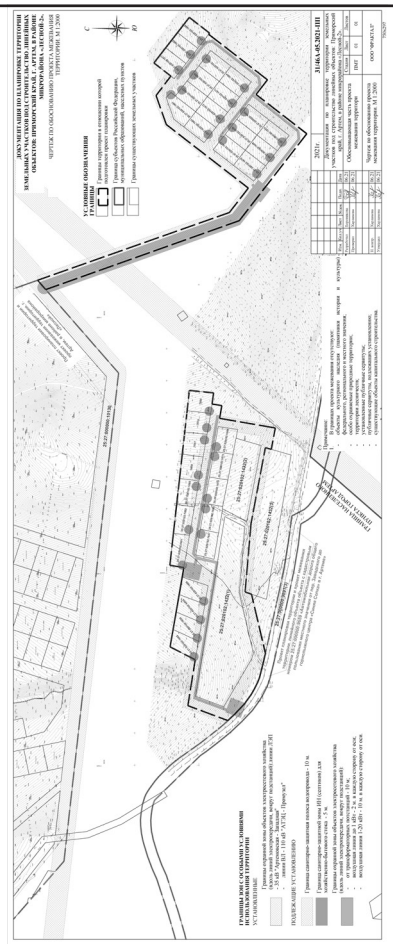

АДМИНИСТРАЦИЯ
АРТЕМОВСКОГО ГОРОДСКОГО ОКРУГА
ПОСТАНОВЛЕНИЕ

01.07.2021 № 792-па

О ВНЕСЕНИИ ИЗМЕНЕНИЙ В ПОСТАНОВЛЕНИЕ АДМИНИСТРАЦИИ АРТЕМОВСКОГО ГОРОДСКОГО ОКРУГА ОТ 14.05.2015 № 2139-ПА «ОБ УТВЕРЖДЕНИИ ПОЛОЖЕНИЯ О ПОРЯДКЕ УЧЕТА ДЕТЕЙ, ПОДЛЕЖАЩИХ ОБУЧЕНИЮ В ОБРАЗОВАТЕЛЬНЫХ УЧРЕЖДЕНИЯХ АРТЕМОВСКОГО ГОРОДСКОГО ОКРУГА ПО ОБРАЗОВАТЕЛЬНЫМ ПРОГРАММАМ ДОШКОЛЬНОГО, НАЧАЛЬНОГО ОБЩЕГО, ОСНОВНОГО ОБЩЕГО, СРЕДНЕГО ОБЩЕГО ОБРАЗОВАНИЯ»

Руководствуясь Федеральным законом от 29.12.2012 № 273-ФЗ «Об образовании в Российской Федерации», приказом Министерства просвещения Российской Федерации от 02.09.2020 № 458 «Об утверждении Порядка приема на обучение по образовательным программам начального общего, основного общего и среднего общего образования», решением Думы Артемовского городского округа от 26.09.2013 № 168 «Об утверждении Положения об организации предоставления общедоступного и бесплатного начального общего, основного общего, среднего общего образования по основным общеобразовательным программам; организации предоставления дополнительного образования детям и общедоступного бесплатного дошкольного образования на территории Артемовского городского округа» (в ред. от 12.09.2019 № 287), Уставом Артемовского городского округа Приморского края, администрация Артемовского городского округа

ПОСТАНОВЛЯЕТ:

1. Внести следующие изменения в постановление администрации Артемовского городского от 14.05.2015 № 2139-па «Об утверждении Положения о порядке учета детей, подлежащих обучению в образовательных учреждениях Артемовского городского округа по образовательным программам дошкольного, начального общего, основного общего, среднего общего образования»:

1.1. Исключить абзац седьмой пункта 1.1 приложения к постановлению.

1.2. Изложить подпункт 3.2.5 приложения к постановлению в новой редакции:

«3.2.5. В соответствии с региональными нормативными правовыми актами в рамках оказания муниципальной услуги организует учет детей, подлежащих обучению по образовательным программам дошкольного образования и нуждающихся в предоставлении места в образовательной организации, в форме ведения электронной очереди на портале АИС «Е-услуги. Образование».

1.3. В подпункте 3.4.3 приложения к постановлению вместо «Электронная школа Приморья» читать «АИС «Е-услуги. Образование».

2. Опубликовать настоящее постановление в газете «Выбор» и разместить на официальном сайте Артемовского городского округа.

3. Контроль за исполнением данного постановления возложить на заместителя главы администрации – начальника управления образования администрации Артёмовского городского округа Макиенко Н.И.

Глава Артемовского городского округа В.В. Квон

АДМИНИСТРАЦИЯ
АРТЕМОВСКОГО ГОРОДСКОГО ОКРУГА
ПОСТАНОВЛЕНИЕ

05.07.2021 № 794-па

О ВНЕСЕНИИ ИЗМЕНЕНИЙ В ПОСТАНОВЛЕНИЕ АДМИНИСТРАЦИИ АРТЕМОВСКОГО ГОРОДСКОГО ОКРУГА ОТ 14.01.2020 № 52-ПА «ОБ УТВЕРЖДЕНИИ МУНИЦИПАЛЬНОЙ ПРОГРАММЫ «УПРАВЛЕНИЕ СРЕДСТВАМИ БЮДЖЕТА АРТЕМОВСКОГО ГОРОДСКОГО ОКРУГА НА 2021-2023 ГОДЫ» (В РЕД. ОТ 26.04.2021 № 501-ПА)

В соответствии с Бюджетным кодексом Российской Федерации, Федеральным законом от 06.10.2003 № 131-ФЗ «Об общих принципах организации местного самоуправления в Российской Федерации», руководствуясь постановлением администрации Артемовского городского округа от 29.07.2013 № 1890-па «Об утверждении Порядка принятия решения о разработке муниципальных программ и ведомственных целевых программ, их формирования, реализации и оценки эффективности в Артемовском городском округе», Уставом Артемовского городского округа Приморского края, администрация Артемовского городского округа

ПОСТАНОВЛЯЕТ:

1. Внести следующие изменения в постановление администрации Артемовского городского округа от 14.01.2020 № 52-па «Об утверждении муниципальной программы «Управление средствами бюджета Артемовского городского округа на 2021-2023 годы» (в ред. от 26.04.2021 № 501-па):

1.1. Изложить строку «Объемы и источники финансового обеспечения Программы» Паспорта Программы приложения к постановлению в следующей редакции:

Объемы и источники финансового обеспечения Программы	Мероприятия Программы реализуются за счет средств местного бюджета. Общий объем финансовых средств – 80187,49909 тыс. рублей, в том числе: 2021 год – 26591,30533 тыс. рублей; 2022 год – 26367,18442 тыс. рублей; 2023 год – 27229,00934 тыс. рублей

1.2. Изложить раздел 5 приложения к постановлению в новой редакции:

«5. Финансовое обеспечение Программы

Мероприятия Программы реализуются за счет средств местного бюджета.

Общий объем финансового обеспечения реализации Программы составит 80187,49909 тыс. рублей, в том числе по годам:

2021 год – 26591,30533 тыс. рублей;
2022 год – 26367,18442 тыс. рублей;
2023 год – 27229,00934 тыс. рублей».

1.3. Изложить приложение 1 к муниципальной программе «Управление средствами бюджета Артемовского городского округа на 2021-2023 годы» в новой редакции (прилагается).

2. Опубликовать настоящее постановление в газете «Выбор» и разместить на официальном сайте Артемовского городского округа.

3. Контроль за исполнением настоящего постановления возложить на первого заместителя главы администрации Артемовского городского округа Воркову В.А.

Глава Артемовского городского округа В.В. Квон

Приложение
к постановлению администрации
Артемовского городского округа
от 05.07.2021 № 794-па
Приложение 1
к муниципальной программе «Управление средствами бюджета Артемовского городского округа на 2021-2023 годы»

ПЕРЕЧЕНЬ МЕРОПРИЯТИЙ ПРОГРАММЫ

№ п/п	Наименование основного мероприятия, наименование мероприятия	Исполнители мероприятия	Сроки реализации мероприятия	Объем финансового обеспечения (тыс. руб.)				Источники финансового обеспечения	Получатели средств
				всего, в т.ч. по источникам финансирова-ния	в том числе по годам				
					2021 г.	2022 г.	2023 г.		
1	2	3	4	5	6	7	8	9	10
1.	**Задача 1. Обеспечение взаимодействия в едином информационном пространстве финансового управления администрации Артемовского городского округа и муниципальных учреждений Артемовского городского округа**								
1.1.	**Основное мероприятие:** «Обеспечение взаимодействия в едином информационном пространстве муниципальных учреждений»	х	х	7344,40000	2918,60000	2212,90000	2212,90000	х	х
1.1.1	Приобретение неисключительных прав на использование программного продукта	финансовое управление	2021-2023 гг.	6474,40000	2048,60000	2212,90000	2212,90000	МБ	финансовое управление
1.1.2	Расходы муниципальных учреждений на приобретение (изготовление) объектов, относящихся к основным средствам (за исключением расходов на осуществление бюджетных инвестиций)	х	х	870,00000	870,00000	-	-	х	х
1.1.2.1.	Приобретение сервера приложений	финансовое управление	2021г.	870,00000	870,00000	-	-	МБ	финансовое управление
2.	**Задача 2. Эффективное выполнение бюджетных полномочий, осуществление общего руководства организацией бюджетного процесса**								
2.1.	**Основное мероприятие:** «Обеспечение деятельности органов местного самоуправления (органов администрации) Артемовского городского округа»	х	х	72843,09909	23672,70533	24154,28442	25016,10934	х	х
2.1.1.	Обеспечение деятельности финансового управления администрации Артемовского городского округа	финансовое управление	2021-2023 гг.	72843,09909	23672,70533	24154,28442	25016,10934	МБ	финансовое управление
	ИТОГО по Программе:	х	х	80187,49909	26591,30533	26367,18442	27229,00934		х
	в том числе по источникам:	х	х	80187,49909	26591,30533	26367,18442	27229,00934	МБ	х

Примечание:
МБ – местный бюджет.
Финансовое управление - финансовое управление администрации Артемовского городского округа.

АДМИНИСТРАЦИЯ
АРТЕМОВСКОГО ГОРОДСКОГО ОКРУГА
ПОСТАНОВЛЕНИЕ

06.07.2021 №808-па

О ВНЕСЕНИИ ИЗМЕНЕНИЙ В ПОСТАНОВЛЕНИЕ АДМИНИСТРАЦИИ АРТЕМОВСКОГО ГОРОДСКОГО ОКРУГА ОТ 20.04.2021 № 475-ПА «ОБ УТВЕРЖДЕНИИ МУНИЦИПАЛЬНОЙ ПРОГРАММЫ «ПОВЫШЕНИЕ НАДЕЖНОСТИ ФУНКЦИОНИРОВАНИЯ ОБЪЕКТОВ СФЕРЫ ТЕПЛОСНАБЖЕНИЯ АРТЕМОВСКОГО ГОРОДСКОГО ОКРУГА»

В соответствии с Жилищным кодексом Российской Федерации, Бюджетным кодексом Российской Федерации, Федеральным законом от 06.10.2003 № 131-ФЗ «Об общих принципах организации местного самоуправления в Российской Федерации», Федеральным законом от 27.07.2010 № 190-ФЗ «О теплоснабжении», решением Думы города Артема от 30.06.2005 № 137 «Об утверждении Положения «Об организации в границах Артёмовского городского округа теплоснабжения», постановлением администрации Артёмовского городского округа от 29.07.2013 № 1890-па «Об утверждении Порядка принятия решений о разработке муниципальных программ и ведомственных целевых программ, их формирования, реализации и оценки эффективности в Артемовском городском округе», руководствуясь Уставом Артёмовского городского округа Приморского края, администрация Артёмовского городского округа

ПОСТАНОВЛЯЕТ:

1. Внести следующие изменения в постановление администрации Артемовского городского округа от 20.04.2021 № 475-па «Об утверждении муниципальной программы «Повышение надежности функционирования объектов сферы теплоснабжения Артемовского городского округа»:

1.1. Изложить абзац второй строки «Задачи Программы» Паспорта Программы при-

ложения к постановлению в следующей редакции:

«организация в границах Артемовского городского округа снабжения населения твердым топливом (дровами) в пределах полномочий, установленных законодательством Российской Федерации».

1.2. Изложить строку «Объемы и источники финансового обеспечения Программы» Паспорта Программы приложения к постановлению в новой редакции:

Объемы и источники финансового обеспечения Программы	общая стоимость мероприятий Программы планируется в размере 26 922 840,00 руб., в том числе по годам и источникам: 2021 год – 3 040 000,00 руб. (местный бюджет); 2022 год – 14 882 840,00 руб., из них: 1 218 000,00 руб. (местный бюджет); прогнозная оценка средств бюджета Приморского края, привлекаемых на долевое финансирование мероприятий Программы, - 13 664 840,00 руб.; 2023 год – 3 000 000,00 руб., из них: прогнозная оценка средств бюджета Приморского края, привлекаемых на долевое финансирование мероприятий Программы, - 3 000 000,00 руб.; 2024 год – 3 000 000,00 руб., из них: прогнозная оценка средств бюджета Приморского края, привлекаемых на долевое финансирование мероприятий Программы, - 3 000 000,00 руб.; 2025 год – 3 000 000,00 руб., из них: прогнозная оценка средств бюджета Приморского края, привлекаемых на долевое финансирование мероприятий Программы, - 3 000 000,00 руб.

1.3. Изложить абзац второй строки «Ожидаемые конечные результаты реализации программы» Паспорта Программы приложения к постановлению в следующей редакции:

«увеличение доли площади жилищного фонда, обеспеченного твердым топливом (дровами), в общей площади жилищного фонда с печным отоплением до 0,5 % в 2025 году».

1.4. Изложить раздел 5 приложения к постановлению в следующей редакции:

«5. Финансовое обеспечение Программы

Общая стоимость мероприятий Программы планируется в размере 26 922 840,00 руб., в том числе по годам и по источникам:

2021 год – 3 040 000,00 рублей (местный бюджет);

2022 год – 14 882 840,00 руб., из них: 1 218 000,00 рублей (местный бюджет);

прогнозная оценка средств бюджета Приморского края, привлекаемых на долевое финансирование мероприятий Программы, - 13 664 840,00 руб.;

2023 год – 3 000 000,00 руб., из них:

прогнозная оценка средств бюджета Приморского края, привлекаемых на долевое финансирование мероприятий Программы, - 3 000 000,00 руб.;

2024 год – 3 000 000,00 руб., из них:

прогнозная оценка средств бюджета Приморского края, привлекаемых на долевое финансирование мероприятий Программы, - 3 000 000,00 руб.;

2025 год – 3 000 000,00 руб., из них:

прогнозная оценка средств бюджета Приморского края, привлекаемых на долевое финансирование мероприятий Программы, - 3 000 000,00 руб.

Объемы финансирования Программы уточняются ежегодно при формировании проекта бюджета Артемовского городского округа на соответствующий финансовый год и плановый период».

1.5. Изложить приложение 1 к муниципальной программе «Повышение надежности функционирования объектов сферы теплоснабжения Артемовского городского округа» в новой редакции (приложение 1).

1.6. Изложить приложение 2 к муниципальной программе «Повышение надежности функционирования объектов сферы теплоснабжения Артемовского городского округа» в новой редакции (приложение 2).

2. Опубликовать настоящее постановление в газете «Выбор» и разместить на официальном сайте Артемовского городского округа.

3. Настоящее постановление вступает в силу со дня опубликования.

4. Контроль за исполнением настоящего постановления возложить на заместителя главы администрации Артемовского городского округа Ситдикова Г.С.

Глава Артемовского городского округа В.В. Квон

Приложение 1
к постановлению администрации Артемовского городского округа
от 06.07.2021 № 808-па
Приложение 1
к муниципальной программе «Повышение надежности функционирования муниципальных объектов в сфере теплоснабжения Артемовского городского округа»

ПЕРЕЧЕНЬ МЕРОПРИЯТИЙ ПРОГРАММЫ

№ п/п	Наименование основного мероприятия; наименование мероприятий	Исполнители мероприятий	Сроки реализации мероприятия	Объем финансового обеспечения (тыс. руб.)						Источники финансового обеспечения	Получатели средств
				всего	2021 г.	2022 г.	2023 г.	2024 г.	2025 г.		
1	2	3	4	5	6	7	8	9	10	11	12
1.	**Задача 1: Улучшение технического состояния муниципальных сетей теплоснабжения**										
1.1.	**Основное мероприятие:** Обеспечение безопасного и надежного функционирования сетей теплоснабжения	**х**	2021	**13 922, 840**	**3 040**	**10 882, 840**	**х**	**х**	**х**	**х**	**х**
1.1.1.	Разработка электронной модели системы теплоснабжения Артемовского городского округа	УЖО и Б, бухгалтерия	2021	3 040	3 040	-	-	-	-	МБ	администрация
1.1.2.	Капитальный (текущий) ремонт тепловых систем	УЖО и Б	2022	218,00	0	218,00	0	0	0	МБ	администрация
				10 664, 840	0	10 664, 840	0	0	0	КБ	
2.	**Задача 2: Организация в границах Артемовского городского округа снабжения населения твердым топливом (дровами) в пределах полномочий, установленных законодательством Российской Федерации**										
2.1.1.	**Основное мероприятие:** Обеспечение населения твердым топливом (дровами)			13 000	0	4 000	3 000	3 000	3 000	МБ/КБ	администрация
2.1.1.	Предоставление субсидий на возмещение недополученных доходов в связи с обеспечением населения твердым топливом (дровами)	УЖО и Б, бухгалтерия	2022-2025	1 000	0	1 000	0	0	0	МБ	администрация
				12 000	0	3 000	3 000	3 000	3 000	КБ	
	Итого по Программе,			**26 922, 840**	**3 040**	**14 882, 840**	**3 000**	**3 000**	**3 000**		
	в том числе по источникам:			4 258	3 040	1 218	0	0	0	МБ	
				22 664, 840	0	13 664, 840	3 000	3 000	3000	КБ	

Примечание:
Администрация – администрация Артемовского городского округа.
УЖО и Б - управление жизнеобеспечения и благоустройства администрации Артёмовского городского округа.
Бухгалтерия - управление бухгалтерского учета и выплат администрации Артёмовского городского округа.
МБ – местный бюджет.
КБ - краевой бюджет.

Приложение 2
к постановлению администрации Артемовского городского округа
от 06.07.2021 № 808-па
Приложение 2
к муниципальной программе «Повышение надежности функционирования муниципальных объектов в сфере теплоснабжения Артемовского городского округа»

ПЕРЕЧЕНЬ МЕРОПРИЯТИЙ ПРОГРАММЫ

СВЕДЕНИЯ О ВЗАИМОСВЯЗИ ЦЕЛЕВЫХ ПОКАЗАТЕЛЕЙ (ИНДИКАТОРОВ) С МЕРОПРИЯТИЯМИ ПРОГРАММЫ И ОЖИДАЕМЫМИ РЕЗУЛЬТАТАМИ ИХ РЕАЛИЗАЦИИ

№ п/п	Наименование мероприятия	Ожидаемый результат реализации мероприятия								Взаимосвязь мероприятия и ожидаемого результата реализации мероприятия с целевым показателем (индикатором) Программы (наименование целевого показателя (индикатора) Программы)
		наименование показателя	единица измерения	всего	в том числе по годам					
					2021 г.	2022 г.	2023 г.	2024 г.	2025 г.	
1	2	3	4	5	6	7	8	9	10	11
1.	**Задача 1: Улучшение технического состояния муниципальных сетей теплоснабжения**									
1.1.	**Основное мероприятие:** Обеспечение безопасного и надежного функционирования сетей теплоснабжения	**X**	**X**	**X**	**X**	**X**	**X**	**X**	**X**	**X**
1.1.1.	Разработка электронной модели системы теплоснабжения Артемовского городского округа	электронная модель системы теплоснабжения	шт.	1	1	-	-	-	-	получение схемы теплоснабжения с разработкой электронной модели
1.1.2.	Капитальный (текущий) ремонт тепловых систем	содержание сетей теплоснабжения в нормативном состоянии	объект	1	0	1	0	0	0	
2.	**Задача 2: Организация в границах Артемовского городского округа снабжения населения твердым топливом (дровами) в пределах полномочий, установленных законодательством Российской Федерации**									
2.1.	**Основное мероприятие:** Обеспечение населения	**X**	**X**	**X**	**X**	**X**	**X**	**X**	**X**	**X**

№ п/п	Наименование мероприятия	Ожидаемый результат реализации мероприятия								Взаимосвязь мероприятия и ожидаемого результата реализации мероприятия с целевым показателем (индикатором) Программы (наименование целевого показателя (индикатора) Программы)
		наименование показателя	единица измерения	всего	в том числе по годам					
					2021 г.	2022 г.	2023 г.	2024 г.	2025 г.	
	твердым топливом (дровами)									
2.1.1.	Предоставление субсидий на возмещение недополученных доходов в связи с обеспечением населения твердым топливом (дровами)	обеспечение населения твердым топливом (дровами)	куб. м	5 824	-	1 456	1 456	1 456	1 456	доля площади жилищного фонда, обеспеченного твердым топливом (дровами), в общей площади жилищного фонда с печным отоплением

АДМИНИСТРАЦИЯ АРТЕМОВСКОГО ГОРОДСКОГО ОКРУГА ПОСТАНОВЛЕНИЕ

06.07.2021 № 809-па

О ВНЕСЕНИИ ИЗМЕНЕНИЙ В ПОСТАНОВЛЕНИЕ АДМИНИСТРАЦИИ АРТЕМОВСКОГО ГОРОДСКОГО ОКРУГА ОТ 06.06.2017 № 765-ПА «О КОМИССИИ ПО ДЕЛАМ НЕСОВЕРШЕННОЛЕТНИХ И ЗАЩИТЕ ИХ ПРАВ ПРИ АДМИНИСТРАЦИИ АРТЕМОВСКОГО ГОРОДСКОГО ОКРУГА»

Руководствуясь Федеральным законом от 06.10.2003 № 131-ФЗ «Об общих принципах организации местного самоуправления в Российской Федерации», Законом Приморского края от 08.11.2005 № 296-КЗ «О комиссиях по делам несовершеннолетних и защите их прав на территории Приморского края» (в ред. от 05.02.2021 № 994-КЗ), Уставом Артемовского городского округа Приморского края, администрация Артемовского городского округа

ПОСТАНОВЛЯЕТ:

1. Внести следующие изменения в постановление администрации Артемовского городского округа от 06.06.2017 № 765-па «О комиссии по делам несовершеннолетних и защите их прав при администрации Артемовского городского округа»:

1.1. Изложить пункт 1.7 приложения к постановлению в новой редакции:

«1.7. На постоянной штатной основе в состав комиссии входят ответственный секретарь и инспектор по работе с детьми из расчета одна штатная единица на каждые 10 тысяч несовершеннолетних, которые являются муниципальными служащими, освобождены от других обязанностей, назначаются и освобождаются от должности распоряжением главы Артемовского городского округа.

Ответственный секретарь и инспектор по работе с детьми должны иметь высшее педагогическое или высшее юридическое образование. Квалификационные требования к знаниям и умениям, необходимым для выполнения функций ответственного секретаря и инспектора по работе с детьми, устанавливаются их должностными инструкциями.

По решению главы Артемовского городского округа в комиссию могут быть введены дополнительные штатные единицы инспекторов по работе с детьми за счет средств местного бюджета».

1.2. Изложить пункт 1.16 приложения к постановлению в новой редакции:

«1.16. Заседания комиссии проводятся в соответствии с планом работы, а также по мере необходимости, но не реже двух раз в месяц».

1.3. Дополнить пункт 1.27 приложения к постановлению абзацем:

«О дате, времени и месте проведения заседания комиссии по делам несовершеннолетних и защите их прав извещается несовершеннолетний, его родители (иные законные представители), иные лица, чье участие в заседании будет признано обязательным».

2. Опубликовать настоящее постановление в газете «Выбор» и разместить на официальном сайте Артемовского городского округа.

3. Контроль за исполнением настоящего постановления оставляю за собой.

Глава Артемовского городского округа В.В. Квон

АДМИНИСТРАЦИЯ АРТЕМОВСКОГО ГОРОДСКОГО ОКРУГА ПОСТАНОВЛЕНИЕ

06.07.2021 № 810-па

О ВНЕСЕНИИ ИЗМЕНЕНИЙ В ПОСТАНОВЛЕНИЕ АДМИНИСТРАЦИИ АРТЕМОВСКОГО ГОРОДСКОГО ОКРУГА ОТ 19.03.2021 № 320-ПА «ОБ УТВЕРЖДЕНИИ ПОРЯДКА ОПРЕДЕЛЕНИЯ ОБЪЕМА И УСЛОВИЯ ПРЕДОСТАВЛЕНИЯ ИЗ БЮДЖЕТА АРТЕМОВСКОГО ГОРОДСКОГО ОКРУГА МУНИЦИПАЛЬНЫМ БЮДЖЕТНЫМ И АВТОНОМНЫМ УЧРЕЖДЕНИЯМ АРТЕМОВСКОГО ГОРОДСКОГО ОКРУГА СУБСИДИЙ НА ИНЫЕ ЦЕЛИ, НЕ СВЯЗАННЫЕ С ФИНАНСОВЫМ ОБЕСПЕЧЕНИЕМ ВЫПОЛНЕНИЯ МУНИЦИПАЛЬНОГО ЗАДАНИЯ» (В РЕД. ОТ 16.04.2021 № 452-ПА)

Руководствуясь Уставом Артемовского городского округа Приморского края, администрация Артемовского городского округа

ПОСТАНОВЛЯЕТ:

1. Внести изменения в постановление администрации Артемовского городского округа от 19.03.2021 № 320-па «Об утверждении Порядка определения объема и условия предоставления из бюджета Артемовского городского округа муниципальным бюджетным и автономным учреждениям Артемовского городского округа субсидий на иные цели, не связанные с финансовым обеспечением выполнения муниципального задания» (в ред. от 16.04.2021 № 452-па), дополнив пункт 1.2 приложения к постановлению абзацами семнадцатым и восемнадцатым следующего содержания:

«технологическое присоединение объекта в целях присвоения 2 категории надежности электроснабжения;

обеспечение функционирования системы персонифицированного финансирования дополнительного образования детей».

2. Опубликовать настоящее постановление в газете «Выбор» и разместить на официальном сайте Артемовского городского округа.

3. Контроль за исполнением настоящего постановления возложить на первого заместителя главы администрации Артемовского городского округа Воркову В.А.

Глава Артемовского городского округа В.В. Квон

АДМИНИСТРАЦИЯ АРТЕМОВСКОГО ГОРОДСКОГО ОКРУГА ПОСТАНОВЛЕНИЕ

07.07.2021 № 821-па

О ВНЕСЕНИИ ИЗМЕНЕНИЙ В ПОСТАНОВЛЕНИЕ АДМИНИСТРАЦИИ АРТЕМОВСКОГО ГОРОДСКОГО ОКРУГА ОТ 11.02.2019 № 110-ПА «ОБ УТВЕРЖДЕНИИ МУНИЦИПАЛЬНОЙ ПРОГРАММЫ «РАЗВИТИЕ ИНФОРМАЦИОННОГО ОБЩЕСТВА В АРТЕМОВСКОМ ГОРОДСКОМ ОКРУГЕ НА 2021-2023 ГОДЫ» (В РЕД. ОТ 15.06.2021 № 713-ПА)

В соответствии с Федеральным законом от 06.10.2003 № 131-ФЗ «Об общих принципах организации местного самоуправления в Российской Федерации», Федеральным законом от 09.02.2009 № 8-ФЗ «Об обеспечении доступа к информации о деятельности государственных органов и органов местного самоуправления», Федеральным законом от 27.07.2010 № 210-ФЗ «Об организации предоставления государственных и муниципальных услуг», постановлением Администрации Приморского края от 02.07.2019 № 418-па «Об утверждении государственной программы Приморского края «Информационное общество» на 2020- 2027 годы», постановлением администрации Артемовского городского округа от 29.07.2013 № 1890-па «Об утверждении Порядка принятия решений о разработке муниципальных программ и ведомственных целевых программ, их формирования, реализации и оценки эффективности в Артемовском городском округе», руководствуясь Уставом Артемовского городского округа Приморского края, администрация Артемовского городского округа

ПОСТАНОВЛЯЕТ:

1. Внести в постановление администрации Артемовского городского округа от 11.02.2019 № 110-па «Об утверждении муниципальной программы «Развитие информационного общества в Артемовском городском округе на 2021-2023 годы» (в ред. от 15.06.2021 № 713-па) следующие изменения:

1.1. Изложить строку «Объемы и источники финансового обеспечения Программы (в текущих ценах каждого года)» Паспорта Программы приложения к постановлению в новой редакции:

Объемы и источники финансового обеспечения Программы (в текущих ценах каждого года)	Источником финансового обеспечения Программы являются средства бюджета Артемовского городского округа. Итого по Программе 41 139,69553 тыс. рублей, в том числе: 2021 год – 25 170,9002 тыс. рублей; 2022 год – 7 781,58127 тыс. рублей; 2023 год – 8 187,21406 тыс. рублей

1.2. Изложить раздел 5 приложения к постановлению в новой редакции:

«**5. Финансовое обеспечение реализации мероприятий Программы**

Реализация мероприятий Программы осуществляется за счет средств бюджета Артемовского городского округа. Итого по Программе 41 139,69553 тыс. рублей, в том числе:

2021 год – 25 170,9002 тыс. рублей;

2022 год – 7 781,58127 тыс. рублей;

2023 год – 8 187,21406 тыс. рублей».

1.3. Изложить строку 1.1 приложения 1 к Программе «Развитие информационного общества в Артемовском городском округе на 2021-2023 годы» в следующей редакции:

1.1	Основное мероприятие: Создание в Артемовском городском округе условий для обеспечения конституционного права граждан на доступ к информации о деятельности органов местного самоуправления	администрация округа	2021-2023 гг.	17101,03300	17101,03300	-	-	МБ	х

1.4. Дополнить приложение 1 к Программе «Развитие информационного общества в Артемовском городском округе на 2021-2023 годы» строкой 1.1.5 в следующей редакции:

1.1.5	Предоставление субсидии на оказание финансовой помощи муниципальным унитарным предприятиям, подведомственным управлению информации администрации Артемовского городского округа, в целях предупреждения банкротства и восстановление платежеспособности	УИ	2021	1000,000	1000,000	-	-	МБ	администрация округа

1.5. Изложить строку 2.1 приложения 1 к Программе «Развитие информационного общества в Артемовском городском округе на 2021-2023 годы» в следующей редакции:

2.1	Финансовое обеспечение деятельности управления информации администрации Артёмовского городского округа	администрация округа	2021-2023 гг.	24 038,66293	8 069,8672	7 781,58127	8 187,21406	МБ	администрация округа

1.6. Изложить строку 2.1.1 приложения 1 к Программе «Развитие информационного общества в Артемовском городском округе на 2021-2023 годы» в следующей редакции:

2.1.1	Финансовое обеспечение деятельности управления информации администрации Артёмовского городского округа	администрация округа	2021-2023 гг.	23 546,76253	7 577,9672	7 781,58127	8 187,21406	МБ	администрация округа

1.7. Дополнить приложение 2 к Программе «Развитие информационного общества в Артемовском городском округе на 2021-2023 годы» строкой 1.1.5 в следующей редакции:

1.1.5	Предоставление субсидии на оказание финансовой помощи муниципальным уни-	отсутствие просроченной задолженности по налогам и заработной	руб.	0	0	-	-	уровень обеспечения доступа населения к информации о деятельности органов мест-

	тарным предприятиям, подведомственным управлению информации администрации Артемовского городского округа, в целях предупреждения банкротства и восстановления платежеспособности	плате						ного самоуправления

2. Опубликовать настоящее постановление в газете «Выбор» и разместить на официальном сайте Артемовского городского округа.

3. Настоящее постановление вступает в силу со дня его опубликования.

4. Контроль за исполнением настоящего постановления возложить на заместителя главы администрации Артемовского городского округа Мезенина П.В.

Глава Артемовского городского округа В.В. Квон

АДМИНИСТРАЦИЯ
АРТЕМОВСКОГО ГОРОДСКОГО ОКРУГА
ПОСТАНОВЛЕНИЕ

08.07.2021 № 824-па

О ВНЕСЕНИИ ИЗМЕНЕНИЙ В ПОСТАНОВЛЕНИЕ АДМИНИСТРАЦИИ АРТЕМОВСКОГО ГОРОДСКОГО ОКРУГА ОТ 30.12.2016 № 1401-ПА «ОБ УТВЕРЖДЕНИИ МУНИЦИПАЛЬНОЙ ПРОГРАММЫ «ПРОФИЛАКТИКА ТЕРРОРИЗМА И ЭКСТРЕМИЗМА, ОБЕСПЕЧЕНИЕ ЗАЩИТЫ НАСЕЛЕНИЯ ОТ ЧРЕЗВЫЧАЙНЫХ СИТУАЦИЙ НА ТЕРРИТОРИИ АРТЕМОВСКОГО ГОРОДСКОГО ОКРУГА» (В РЕД. ОТ 08.06.2021 № 682-ПА)

В соответствии с Бюджетным кодексом Российской Федерации, Лесным кодексом Российской Федерации, Федеральным законом от 21.12.1994 № 69-ФЗ «О пожарной безопасности», Федеральным законом от 06.10.2003 № 131-ФЗ «Об общих принципах организации местного самоуправления в Российской Федерации», решением Думы Артемовского городского округа от 17.12.2020 № 542 «О бюджете Артемовского городского округа на 2021 год и плановый период 2022 и 2023 годов», постановлением администрации Артемовского городского округа от 29.07.2013 № 1890-па «Об утверждении Порядка принятия решений о разработке муниципальных программ и ведомственных целевых программ, их формирования, реализации и оценки эффективности в Артемовском городском округе», руководствуясь Уставом Артемовского городского округа Приморского края, администрация Артемовского городского округа

ПОСТАНОВЛЯЕТ:

1. Внести следующие изменения в постановление администрации Артемовского городского округа от 30.12.2016 № 1401-па «Об утверждении муниципальной программы «Профилактика терроризма и экстремизма, обеспечение защиты населения от чрезвычайных ситуаций на территории Артемовского городского округа» (в ред. от 08.06.2021 № 682-па) (далее - Программа):

1.1. Изложить строку «Объем и источники финансового обеспечения Программы» Паспорта Программы приложения к постановлению в новой редакции:

Объем и источники финансового обеспечения Программы	Общий объем финансирования Программы за весь период составит 171761,39581 тыс. руб. из средств бюджета Артемовского городского округа, в том числе по годам реализации Программы: 2017 год – 18004,37165 тыс. руб.; 2018 год – 17881,57636 тыс. руб.; 2019 год – 21689,54428 тыс. руб.; 2020 год – 30338,4115 тыс. руб.; 2021 год – 36225,56262 тыс. руб.; 2022 год – 23367,0684 тыс. руб., 2023 год – 24254,861 тыс. руб. Источник финансирования - бюджет Артемовского городского округа

1.2. Изложить раздел 5 Программы приложения к постановлению в новой редакции:

«5. Финансовое обеспечение Программы

Программа финансируется за счет средств бюджета Артемовского городского округа.

Общий объем финансирования Программы составит 171761,39581 тыс. руб., в том числе по годам реализации Программы:

2017 год – 18004,37165 тыс. руб.;
2018 год – 17881,57636 тыс. руб.;
2019 год – 21689,54428 тыс. руб.;
2020 год – 30338,4115 тыс. руб.;
2021 год – 36225,56262 тыс. руб.;
2022 год – 23367,0684 тыс. руб.,
2023 год – 24254,861 тыс. руб.

Объемы финансирования Программы уточняются ежегодно при формировании проекта бюджета Артемовского городского округа на соответствующий финансовый год и плановый период».

1.3. Внести изменения в приложение 2 к муниципальной программе «Профилактика терроризма и экстремизма, обеспечение защиты населения от чрезвычайных ситуаций на территории Артемовского городского округа» (прилагаются).

2. Опубликовать настоящее постановление в газете «Выбор» и разместить на официальном сайте Артемовского городского округа.

3. Контроль за исполнением настоящего постановления возложить на заместителя главы администрации Артемовского городского округа Мезенина П.В.

Глава Артемовского городского округа В.В. Квон

Приложение
к постановлению администрации Артемовского городского округа
от 08.07.2021 № 824-па

ИЗМЕНЕНИЯ В ПЕРЕЧЕНЬ МЕРОПРИЯТИЙ
муниципальной программы «Профилактика терроризма и экстремизма, обеспечение защиты населения от чрезвычайных ситуаций на территории Артемовского городского округа» на 2020-2023 годы

№ п/п	Наименование основного мероприятия, наименование мероприятия	Исполнители мероприятия	Сроки реализации мероприятия	Объем финансового обеспечения (тыс. руб.)					Источники финансового обеспечения	Получатели средств
				всего, в т.ч. по источникам финансового обеспечения	в том числе по годам					
					2020 г.	2021 г.	2022 г.	2023 г.		
1	2	3	4	5	6	7	8	9	10	11
1.	**Задача 1: Выполнение функций МКУ по делам ГО ЧС и ПБ в области гражданской обороны, предупреждения и ликвидации чрезвычайных ситуаций, обеспечения первичных мер пожарной безопасности**									
1.1.	**Основное мероприятие:** Расходы на обеспечение деятельности (оказание услуг, выполнение работ) МКУ по делам ГО ЧС и ПБ, в том числе закупка товаров, работ, услуг для обеспечения государственных (муниципальных) нужд	х	х	89672,34867	21166,32563	26683,21483	20524,23357	21298,57464	МБ	х
1.1.1.	Обеспечение выполнения функций муниципальных казенных учреждений Артемовского городского округа (финансовое обеспечение деятельности (оказание услуг, выполнение работ)) в области гражданской обороны, предупреждения и ликвидации чрезвычайных ситуаций, обеспечения первичных мер пожарной безопасности МКУ по делам ГО ЧС и ПБ, в том числе:	МКУ по делам ГО ЧС и ПБ	2020-2023	82220,4372	18481,67716	21915,95183	20524,23357	21298,57464	МБ	МКУ по делам ГО ЧС и ПБ
1.1.1.1.	закупка товаров, работ, услуг для обеспечения функционирования МКУ по делам ГО ЧС и ПБ	МКУ по делам ГО ЧС и ПБ	2020-2023	6552,95912	2209,64728	2788,02337	736,71052	818,57795	МБ	МКУ по делам ГО ЧС и ПБ
1.1.1.2.	оснащение единой дежурно-диспетчерской службы (ЕДДС) Артемовского городского округа в соответствии с нормативными требованиями, в том числе:	МКУ по делам ГО ЧС и ПБ							МБ	МКУ по делам ГО ЧС и ПБ
	приобретение мебели	МКУ по делам ГО ЧС и ПБ							МБ	МКУ по делам ГО ЧС и ПБ
	приобретение и установка жалюзи на окна в помещениях ЕДДС	МКУ по делам ГО ЧС и ПБ							МБ	МКУ по делам ГО ЧС и ПБ
	приобретение и установка системы аварийного электропитания ЕДДС	МКУ по делам ГО ЧС и ПБ							МБ	МКУ по делам ГО ЧС и ПБ
…										
5.	**Задача 5: Реализация полномочий администрации Артемовского городского округа в области профилактики терроризма и экс-тремизма, гражданской обороны, предупреждения и ликвидации чрезвычайных ситуаций, обеспечения первичных мер пожарной безопасности**									
5.1.	**Основное мероприятие:** Обеспечение деятельности органов администрации Артемовского городского округа	х	2020-2023	11133,37474	2587,82355	2746,43	2842,83483	2956,28636	МБ	х
5.1.1.	Финансовое обеспечение деятельности органов администрации Артемовского городского округа (обеспечение деятельности отдела по делам ГО ЧС и МП)	отдел по делам ГО ЧС и МП	2020-2023	11133,37474	2587,82355	2746,43	2842,83483	2956,28636	МБ	администра-ция
Итого по Программе:		х	х	114185,90352	30338,4115	36225,56262	23367,0684	24254,861	МБ	х
в том числе по источникам:				114185,90352	30338,4115	36225,56262	23367,0684	24254,861	МБ	х

ЗАКЛЮЧЕНИЕ
организационного комитета о результатах общественных обсуждений по проекту решения о предоставлении разрешения на условно разрешенный вид использования «для ведения личного подсобного хозяйства (приусадебный земельный участок)» в отношении образуемого земельного участка в зоне застройки индивидуальными жилыми домами (Ж 1), площадью 1800 кв. метров, расположенного по адресу: Приморский край, г. Артем, с. Ясное, пер. Ольховый, в районе дома 11, Акулову П.П.

Время проведения: с 30.06.2021 г. по 09.07.2021 г. г. Артем, ул. Кирова, 48

В соответствии с Градостроительным кодексом Российской Федерации, во исполнение Федерального закона от 06.10.2003 № 131–ФЗ «Об общих принципах организации местного самоуправления в Российской Федерации», Закона Приморского края от 18.11.2014 № 497-КЗ «О перераспределении полномочий между органами местного самоуправления муниципальных образований Приморского края и органами государственной власти Приморского края и внесении изменений в отдельные законодательные акты Приморского края», руководствуясь постановлением Администрации Приморского края от 25.08.2015 № 303-па «Об утверждении Порядка организации и проведения публичных слушаний по вопросам градостроительной деятельности на территориях Владивостокского, Артемовского городских округов, Надеждинского, Шкотовского муниципальных районов Приморского края», протоколом заседания единой комиссии по подготовке проектов правил землепользования и застройки муниципальных образований Приморского края

Общественные обсуждения проводились оргкомитетом по проведению общественных обсуждений по инициативе единой комиссии по подготовке проектов правил землепользования и застройки муниципальных образований Приморского края.

Постановление о назначении общественных обсуждений № 242-пг-пг от 25.06.2021 года опубликовано в газете «Выбор» от 30.06.2021 № 50 и на официальном сайте Артемовского городского округа.

Заключение подготовлено на основании протокола проведения общественных обсуждений.

В соответствии с тем, что письменных и устных предложений в администрацию Артемовского городского округа не поступило

РЕШИЛ:

Общественные обсуждения по проекту решения о предоставлении разрешения на условно разрешенный вид использования «для ведения личного подсобного хозяйства (приусадебный земельный участок)» в отношении образуемого земельного участка в зоне застройки индивидуальными жилыми домами (Ж 1), площадью 1800 кв. метров, расположенного по адресу: Приморский край, г. Артем, с. Ясное, пер. Ольховый, в районе дома 11, Акулову П.П., проведены в соответствии с действующим законодательством.

Председатель собрания О.А. Моисеева
Секретарь И.Г. Прохорова

ЗАКЛЮЧЕНИЕ
организационного комитета о результатах общественных обсуждений по проекту решения о предоставлении разрешения на условно разрешенный вид использования «для ведения личного подсобного хозяйства (приусадебный земельный участок)» в отношении образуемого земельного участка в зоне застройки индивидуальными жилыми домами (Ж 1), площадью 1800 кв. метров, расположенного по адресу: Приморский край, г. Артем, с. Кневичи, ул. Заводская, в районе дома 35а, Александрову А.Н.

Время проведения: с 30.06.2021 г. по 09.07.2021 г. г. Артем, ул. Кирова, 48

В соответствии с Градостроительным кодексом Российской Федерации, во исполнение Федерального закона от 06.10.2003 № 131–ФЗ «Об общих принципах организации местного самоуправления в Российской Федерации», Закона Приморского края от 18.11.2014 № 497-КЗ «О перераспределении полномочий между органами местного самоуправления муниципальных образований Приморского края и органами государственной власти Приморского края и внесении изменений в отдельные законодательные акты Приморского края», руководствуясь постановлением Администрации Приморского края от 25.08.2015 № 303-па «Об утверждении Порядка организации и проведения публичных слушаний по вопросам градостроительной деятельности на территориях Владивостокского, Артемовского городских округов, Надеждинского, Шкотовского муниципальных районов Приморского края», протоколом заседания единой комиссии по подготовке проектов правил землепользования и застройки муниципальных образований Приморского края

Общественные обсуждения проводились оргкомитетом по проведению общественных обсуждений по инициативе единой комиссии по подготовке проектов правил землепользования и застройки муниципальных образований Приморского края.

Постановление о назначении общественных обсуждений № 243-пг-пг от 25.06.2021 года опубликовано в газете «Выбор» от 30.06.2021 № 50 и на официальном сайте Артемовского городского округа.

Заключение подготовлено на основании протокола проведения общественных обсуждений.

В соответствии с тем, что письменных и устных предложений в администрацию Артемовского городского округа не поступило

РЕШИЛ:

Общественные обсуждения по проекту решения о предоставлении разрешения на условно разрешенный вид использования «для ведения личного подсобного хозяйства (приусадебный земельный участок)» в отношении образуемого земельного участка в зоне застройки индивидуальными жилыми домами (Ж 1), площадью 1800 кв. метров, расположенного по адресу: Приморский край, г. Артем, с. Кневичи, ул. Заводская, в районе дома 35а, Александрову А.Н., проведены в соответствии с действующим законодательством.

Председатель собрания О.А. Моисеева
Секретарь И.Г. Прохорова

ЗАКЛЮЧЕНИЕ
организационного комитета о результатах общественных обсуждений по вопросу предоставления разрешения на отклонение от предельных параметров разрешенного строительства, реконструкции объектов капитального строительства для земельного участка с кадастровым номером 25:27:030201:528 в зоне застройки индивидуальными жилыми домами (Ж 1), местоположение которого установлено относительно ориентира, расположенного в границах участка, почтовый адрес ориентира: Приморский край, г. Артем, ул. 2-я Пятилетка, дом 107, Голькову М.Г.

Время проведения: с 30.06.2021 г. по 09.07.2021 г. г. Артем, ул. Кирова, 48

В соответствии с Градостроительным кодексом Российской Федерации, во исполнение Федерального закона от 06.10.2003 № 131–ФЗ «Об общих принципах организации местного самоуправления в Российской Федерации», Закона Приморского края от 18.11.2014 № 497-КЗ «О перераспределении полномочий между органами местного самоуправления муниципальных образований Приморского края и органами государственной власти Приморского края и внесении изменений в отдельные законодательные акты Приморского края», руководствуясь постановлением Администрации Приморского края от 25.08.2015 № 303-па «Об утверждении Порядка организации и проведения публичных слушаний по вопросам градостроительной деятельности на территориях Владивостокского, Артемовского городских округов, Надеждинского, Шкотовского муниципальных районов Приморского края», протоколом заседания единой комиссии по подготовке проектов правил землепользования и застройки муниципальных образований Приморского края

Общественные обсуждения проводились оргкомитетом по проведению общественных обсуждений по инициативе единой комиссии по подготовке проектов правил землепользования и застройки муниципальных образований Приморского края.

Постановление о назначении общественных обсуждений № 237-пг-пг от 25.06.2021 года опубликовано в газете «Выбор» от 30.06.2021 № 50 и на официальном сайте Артемовского городского округа.

Заключение подготовлено на основании протокола проведения общественных обсуждений.

В соответствии с тем, что письменных и устных предложений в администрацию Артемовского городского округа не поступило

РЕШИЛ:

Общественные обсуждения по вопросу предоставления разрешения на отклонение от предельных параметров разрешенного строительства, реконструкции объектов капитального строительства в части уменьшения минимальных отступов от границ земельного участка в целях определения мест допустимого размещения зданий, строений, сооружений, за пределами которых запрещено строительство зданий, строений, сооружений, с 3 метров до 1,9 метра с восточной стороны границ земельного участка с кадастровым номером 25:27:030201:528 в зоне застройки индивидуальными жилыми домами (Ж 1), местоположение которого установлено относительно ориентира, расположенного в границах участка, почтовый адрес ориентира: Приморский край, г. Артем, ул. 2-я Пятилетка, дом 107, Голькову М.Г., проведены в соответствии с действующим законодательством.

Председатель собрания О.А. Моисеева
Секретарь И.Г. Прохорова

ЗАКЛЮЧЕНИЕ
организационного комитета о результатах общественных обсуждений по вопросу предоставления разрешения на отклонение от предельных параметров разрешенного строительства, реконструкции объектов капитального строительства для земельного участка с кадастровым номером 25:27:070203:3552 в зоне застройки индивидуальными жилыми домами (Ж 1), местоположение которого установлено относительно ориентира, расположенного в границах участка, почтовый адрес ориентира: Приморский край, г. Артем, ул. Донская, дом 49а, Грицик Г.В.

Время проведения: с 30.06.2021 г. по 09.07.2021 г. г. Артем, ул. Кирова, 48

В соответствии с Градостроительным кодексом Российской Федерации, во исполнение Федерального закона от 06.10.2003 № 131–ФЗ «Об общих принципах организации местного самоуправления в Российской Федерации», Закона Приморского края от 18.11.2014 № 497-КЗ «О перераспределении полномочий между органами местного самоуправления муниципальных образований Приморского края и органами государственной власти Приморского края и внесении изменений в отдельные законодательные акты Приморского края», руководствуясь постановлением Администрации Приморского края от 25.08.2015 № 303-па «Об утверждении Порядка организации и проведения публичных слушаний по вопросам градостроительной деятельности на территориях Владивостокского, Артемовского городских округов, Надеждинского, Шкотовского муниципальных районов Приморского края», протоколом заседания единой комиссии по подготовке проектов правил землепользования и застройки муниципальных образований Приморского края

Общественные обсуждения проводились оргкомитетом по проведению общественных обсуждений по инициативе единой комиссии по подготовке проектов правил землепользования и застройки муниципальных образований Приморского края.

Постановление о назначении общественных обсуждений № 238-пг-пг от 25.06.2021 года опубликовано в газете «Выбор» от 30.06.2021 № 50 и на официальном сайте Артемовского городского округа.

Заключение подготовлено на основании протокола проведения общественных обсуждений.

В соответствии с тем, что письменных и устных предложений в администрацию Артемовского городского округа не поступило

РЕШИЛ:

Общественные обсуждения по вопросу предоставления разрешения на отклонение от предельных параметров разрешенного строительства, реконструкции объектов капитального строительства в части уменьшения минимальных отступов от границ земельного участка в целях определения мест допустимого размещения зданий, строений, сооружений, за пределами которых запрещено строительство зданий, строений, сооружений, с 3 метров до 0 метров с южной стороны границ земельного участка с кадастровым номером 25:27:070203:3552 в зоне застройки индивидуальными жилыми домами (Ж 1), местоположение которого установлено относительно ориентира, расположенного в границах участка, почтовый адрес ориентира: Приморский край, г. Артем, ул. Донская, дом 49а, Грицик Г.В., проведены в соответствии с действующим законодательством.

Председатель собрания О.А. Моисеева
Секретарь И.Г. Прохорова

ЗАКЛЮЧЕНИЕ
организационного комитета о результатах общественных обсуждений по вопросу предоставления разрешения на отклонение от предельных параметров разрешенного строительства, реконструкции объектов капитального строительства для земельного участка с кадастровым номером 25:27:030204:1146 в зоне застройки индивидуальными жилыми домами (Ж 1), местоположение которого установлено относительно ориентира, расположенного в границах участка, почтовый адрес ориентира: Приморский край, г. Артем, ул. Полтавская, дом 2, Гумеровой М.И.

Время проведения: с 30.06.2021 г. по 09.07.2021 г. г. Артем, ул. Кирова, 48

В соответствии с Градостроительным кодексом Российской Федерации, во исполнение Федерального закона от 06.10.2003 № 131–ФЗ «Об общих принципах организации местного самоуправления в Российской Федерации», Закона Приморского края от 18.11.2014 № 497-КЗ «О перераспределении полномочий между органами местного самоуправления муниципальных образований Приморского края и органами государственной власти Приморского края и внесении изменений в отдельные законодательные акты Приморского края», руководствуясь постановлением Администрации Приморского края от 25.08.2015 № 303-па «Об утверждении Порядка организации и проведения публичных слушаний по вопросам градостроительной деятельности на территориях Владивостокского, Артемовского городских округов, Надеждинского, Шкотовского муниципальных районов Приморского края», протоколом заседания единой комиссии по подготовке проектов правил землепользования и застройки муниципальных образований Приморского края

Общественные обсуждения проводились оргкомитетом по проведению общественных обсуждений по инициативе единой комиссии по подготовке проектов правил землепользования и застройки муниципальных образований Приморского края.

Постановление о назначении общественных обсуждений № 239-пг-пг от 25.06.2021 года опубликовано в газете «Выбор» от 30.06.2021 № 50 и на официальном сайте Артемовского городского округа.

Заключение подготовлено на основании протокола проведения общественных обсуждений.

В соответствии с тем, что письменных и устных предложений в администрацию Артемовского городского округа не поступило

РЕШИЛ:

Общественные обсуждения по вопросу предоставления разрешения на отклонение от предельных параметров разрешенного строительства, реконструкции объектов капитального строительства в части уменьшения минимальных отступов от границ земельного участка в целях определения мест допустимого размещения зданий, строений, сооружений, за пределами которых запрещено строительство зданий, строений, сооружений, с 3 метров до 1,3 метра с юго-западной стороны границ в отношении земельного участка с кадастровым номером 25:27:030204:1146 в зоне застройки индивидуальными жилыми домами (Ж 1), местоположение которого установлено относительно ориентира, расположенного в границах участка, почтовый адрес ориентира: Приморский край, г. Артем, ул. Полтавская, дом 2, Гумеровой М.И., проведены в соответствии с действующим законодательством.

Председатель собрания О.А. Моисеева
Секретарь И.Г. Прохорова

ЗАКЛЮЧЕНИЕ
организационного комитета о результатах общественных обсуждений по вопросу предоставления разрешения на отклонение от предельных параметров разрешенного строительства, реконструкции объектов капитального строительства для земельного участка с кадастровым номером 25:27:110101:287 в застройки индивидуальными жилыми домами (Ж 1), местоположение которого установлено относительно ориентира, расположенного в границах участка, почтовый адрес ориентира: Приморский край, г. Артем, с. Олений, ул. Силина, дом 11, Кистанову С.В.

Время проведения: с 30.06.2021 г. по 09.07.2021 г. г. Артем, ул. Кирова, 48

В соответствии с Градостроительным кодексом Российской Федерации, во исполнение Федерального закона от 06.10.2003 № 131–ФЗ «Об общих принципах организации местного самоуправления в Российской Федерации», Закона Приморского края от 18.11.2014 № 497-КЗ «О перераспределении полномочий между органами местного самоуправления муниципальных образований Приморского края и органами государственной власти Приморского края и внесении изменений в отдельные законодательные акты Приморского края», руководствуясь постановлением Администрации Приморского края от 25.08.2015 № 303-па «Об утверждении Порядка организации и проведения публичных слушаний по вопросам градостроительной деятельности на территориях Владивостокского, Артемовского городских округов, Надеждинского, Шкотовского муниципальных районов Приморского края», протоколом заседания единой комиссии по подготовке проектов правил землепользования и застройки муниципальных образований Приморского края

Общественные обсуждения проводились оргкомитетом по проведению общественных обсуждений по инициативе единой комиссии по подготовке проектов правил землепользования и застройки муниципальных образований Приморского края.

Постановление о назначении общественных обсуждений № 240-пг-пг от 25.06.2021 года опубликовано в газете «Выбор» от 30.06.2021 № 50 и на официальном сайте Артемовского городского округа.

Заключение подготовлено на основании протокола проведения общественных обсуждений.

В соответствии с тем, что письменных и устных предложений в администрацию Артемовского городского округа не поступило

РЕШИЛ:

Общественные обсуждения по вопросу предоставления разрешения на отклонение от предельных параметров разрешенного строительства, реконструкции объектов капитального строительства в части уменьшения минимальных отступов от границ земельного участка в целях определения мест допустимого размещения зданий, строений, сооружений, за пределами которых запрещено строительство зданий, строений, сооружений, с 3 метров до 0,5 метра с западной стороны границ (со стороны улицы) в отношении земельного участка с кадастровым номером 25:27:110101:287 в застройки индивидуальными жилыми домами (Ж 1), местоположение которого установлено относительно ориентира, расположенного в границах участка, почтовый адрес ориентира: Приморский край, г. Артем, с. Олений, ул. Силина, дом 11, Кистанову С.В., проведены в соответствии с действующим законодательством.

Председатель собрания О.А. Моисеева
Секретарь И.Г. Прохорова

ЗАКЛЮЧЕНИЕ
организационного комитета о результатах общественных обсуждений по проекту решения о предоставлении разрешения на условно разрешенный вид использования «для ведения личного подсобного хозяйства (приусадебный земельный участок)» в отношении образуемого земельного участка в зоне застройки индивидуальными жилыми домами (Ж 1), площадью 1800 кв. метров, расположенного по адресу: Приморский край, г. Артем, с. Ясное, в районе ул. Зорге-2, строит. № 24, Коляде А.М.

Время проведения: с 30.06.2021 г. по 09.07.2021 г. г. Артем, ул. Кирова, 48

В соответствии с Градостроительным кодексом Российской Федерации, во исполнение Федерального закона от 06.10.2003 № 131–ФЗ «Об общих принципах организации местного самоуправления в Российской Федерации», Закона Приморского края от 18.11.2014 № 497-КЗ «О перераспределении полномочий между органами местного самоуправления муниципальных образований Приморского края и органами государственной власти Приморского края и внесении изменений в отдельные законодательные акты Приморского края», руководствуясь постановлением Администрации Приморского края от 25.08.2015 № 303-па «Об утверждении Порядка организации и проведения публичных слушаний по вопросам градостроительной деятельности на территориях Владивостокского, Артемовского городских округов, Надеждинского, Шкотовского муниципальных районов Приморского края», протоколом заседания единой комиссии по подготовке проектов правил землепользования и застройки муниципальных образований Приморского края

Общественные обсуждения проводились оргкомитетом по проведению общественных обсуждений по инициативе единой комиссии по подготовке проектов правил землепользования и застройки муниципальных образований Приморского края.

Постановление о назначении общественных обсуждений № 244-пг-пг от 25.06.2021 года опубликовано в газете «Выбор» от 30.06.2021 № 50 и на официальном сайте Артемовского городского округа.

Заключение подготовлено на основании протокола проведения общественных обсуждений.

В соответствии с тем, что письменных и устных предложений в администрацию Артемовского городского округа не поступило

РЕШИЛ:

Общественные обсуждения по проекту решения о предоставлении разрешения на условно разрешенный вид использования «для ведения личного подсобного хозяйства (приусадебный земельный участок)» в отношении образуемого земельного участка в зоне застройки индивидуальными жилыми домами (Ж 1), площадью 1800 кв. метров, расположенного по адресу: Приморский край, г. Артем, с. Ясное, в районе ул. Зорге-2, строит. № 24, Коляде А.М., проведены в соответствии с действующим законодательством.

Председатель собрания О.А. Моисеева
Секретарь И.Г. Прохорова

ЗАКЛЮЧЕНИЕ
организационного комитета о результатах общественных обсуждений по проекту решения о предоставлении разрешения на условно разрешенный вид использования для ведения личного подсобного хозяйства (приусадебный земельный участок)» в отношении образуемого земельного участка в зоне застройки индивидуальными жилыми домами (Ж 1), площадью 1800 кв. метров, расположенного по адресу: Приморский край, г. Артем, с. Суражевка, ул. Грибная, в районе дома 44, Мороз Т.Е.

Время проведения: с 30.06.2021 г. по 09.07.2021 г. г. Артем, ул. Кирова, 48

В соответствии с Градостроительным кодексом Российской Федерации, во исполнение Федерального закона от 06.10.2003 № 131–ФЗ «Об общих принципах организации местного самоуправления в Российской Федерации», Закона Приморского края от 18.11.2014 № 497-КЗ «О перераспределении полномочий между органами местного самоуправления муниципальных образований Приморского края и органами государственной власти Приморского края и внесении изменений в отдельные законодательные акты Приморского края», руководствуясь постановлением Администрации Приморского края от 25.08.2015 № 303-па «Об утверждении Порядка организации и проведения публичных слушаний по вопросам градостроительной деятельности на территориях Владивостокского, Артемовского городских округов, Надеждинского, Шкотовского муниципальных районов Приморского края», протоколом заседания единой комиссии по подготовке проектов правил землепользования и застройки муниципальных образований Приморского края

Общественные обсуждения проводились оргкомитетом по проведению общественных обсуждений по инициативе единой комиссии по подготовке проектов правил землепользования и застройки муниципальных образований Приморского края.

Постановление о назначении общественных обсуждений № 245-пг-пг от 25.06.2021 года опубликовано в газете «Выбор» от 30.06.2021 № 50 и на официальном сайте Артемовского городского округа.

Заключение подготовлено на основании протокола проведения общественных обсуждений.

В соответствии с тем, что письменных и устных предложений в администрацию Артемовского городского округа не поступило

РЕШИЛ:

Общественные обсуждения по проекту решения о предоставлении разрешения на условно разрешенный вид использования для ведения личного подсобного хозяйства (приусадебный земельный участок)» в отношении образуемого земельного участка в зоне застройки индивидуальными жилыми домами (Ж 1), площадью 1800 кв. метров, расположенного по адресу: Приморский край, г. Артем, с. Суражевка, ул. Грибная, в районе дома 44, Мороз Т.Е., проведены в соответствии с действующим законодательством.

Председатель собрания О.А. Моисеева
Секретарь И.Г. Прохорова

ЗАКЛЮЧЕНИЕ
организационного комитета о результатах общественных обсуждений по вопросу предоставления разрешения на отклонение от предельных параметров разрешенного строительства, реконструкции объектов капитального строительства для земельного участка с кадастровым номером 25:27:030202:3637 в зоне застройки индивидуальными жилыми домами (Ж 1), расположенного по адресу: Российская Федерация, Приморский край, Артемовский городской округ, ул. Куйбышева, земельный участок 52б, Сырову Г.В.

Время проведения: с 30.06.2021 г. по 09.07.2021 г. г. Артем, ул. Кирова, 48

В соответствии с Градостроительным кодексом Российской Федерации, во исполнение Федерального закона от 06.10.2003 № 131–ФЗ «Об общих принципах организации местного самоуправления в Российской Федерации», Закона Приморского края от 18.11.2014 № 497-КЗ «О перераспределении полномочий между органами местного самоуправления муниципальных образований Приморского края и органами государственной власти Приморского края и внесении изменений в отдельные законодательные акты Приморского края», руководствуясь постановлением Администрации Приморского края от 25.08.2015 № 303-па «Об утверждении Порядка организации и проведения публичных слушаний по вопросам градостроительной деятельности на территориях Владивостокского, Артемовского городских округов, Надеждинского, Шкотовского муниципальных районов Приморского края», протоколом заседания единой комиссии по подготовке проектов правил землепользования и застройки муниципальных образований Приморского края

Общественные обсуждения проводились оргкомитетом по проведению общественных обсуждений по инициативе единой комиссии по подготовке проектов правил землепользования и застройки муниципальных образований Приморского края.

Постановление о назначении общественных обсуждений № 241-пг-пг от 25.06.2021 года опубликовано в газете «Выбор» от 30.06.2021 № 50 и на официальном сайте Артемовского городского округа.

Заключение подготовлено на основании протокола проведения общественных обсуждений.

В соответствии с тем, что письменных и устных предложений в администрацию Артемовского городского округа не поступило

РЕШИЛ:

Общественные обсуждения по вопросу предоставления разрешения на отклонение от предельных параметров разрешенного строительства, реконструкции объектов капитального строительства в части уменьшения минимального размера земельного участка, с 600 кв. метров до 533 кв. метров с южной стороны границ земельного участка с кадастровым номером 25:27:030202:3637 в зоне застройки индивидуальными жилыми домами (Ж 1), расположенного по адресу: Российская Федерация, Приморский край, Артемовский городской округ, ул. Куйбышева, земельный участок 52б, Сырову Г.В., проведены в соответствии с действующим законодательством.

Председатель собрания О.А. Моисеева
Секретарь И.Г. Прохорова

ЗАКЛЮЧЕНИЕ
организационного комитета о результатах общественных обсуждений по проекту решения о предоставлении разрешения на условно разрешенный вид использования «для ведения личного подсобного хозяйства (приусадебный земельный участок)» в отношении земельного участка с кадастровым номером 25:27:080001:5757 в зоне, занятой объектами сельскохозяйственного назначения (СХ 2), площадью 1200 кв. метров, местоположение которого установлено относительно ориентира, расположенного за пределами участка, ориентир дом, участок находится примерно в 400 метрах по направлению от ориентира, почтовый адрес ориентира: Приморский край, г. Артем, с. Кневичи, ул. Третья, дом 14а, Торкунову Б.С.

Время проведения: с 30.06.2021 г. по 09.07.2021 г. г. Артем, ул. Кирова, 48

В соответствии с Градостроительным кодексом Российской Федерации, во исполнение Федерального закона от 06.10.2003 № 131–ФЗ «Об общих принципах организации местного самоуправления в Российской Федерации», Закона Приморского края от 18.11.2014 № 497-КЗ «О перераспределении полномочий между органами местного самоуправления муниципальных образований Приморского края и органами государственной власти Приморского края и внесении изменений в отдельные законодательные акты Приморского края», руководствуясь постановлением Администрации Приморского края от 25.08.2015 № 303-па «Об утверждении Порядка организации и проведения публичных слушаний по вопросам градостроительной деятельности на территориях Владивостокского, Артемовского городских округов, Надеждинского, Шкотовского муниципальных районов Приморского края», протоколом заседания единой комиссии по подготовке проектов правил землепользования и застройки муниципальных образований Приморского края

Общественные обсуждения проводились оргкомитетом по проведению общественных обсуждений по инициативе единой комиссии по подготовке проектов правил землепользования и застройки муниципальных образований Приморского края.

Постановление о назначении общественных обсуждений № 246-пг-пг от 25.06.2021 года опубликовано в газете «Выбор» от 30.06.2021 № 50 и на официальном сайте Артемовского городского округа.

Заключение подготовлено на основании протокола проведения общественных обсуждений.

В соответствии с тем, что письменных и устных предложений в администрацию Артемовского городского округа не поступило

РЕШИЛ:

Общественные обсуждения по проекту решения о предоставлении разрешения на условно разрешенный вид использования «для ведения личного подсобного хозяйства (приусадебный земельный участок)» в отношении земельного участка с кадастровым номером 25:27:080001:5757 в зоне, занятой объектами сельскохозяйственного назначения (СХ 2), площадью 1200 кв. метров, местоположение которого установлено относительно ориентира, расположенного за пределами участка, ориентир дом, участок находится примерно в 400 метрах по направлению от ориентира, почтовый адрес ориентира: Приморский край, г. Артем, с. Кневичи, ул. Третья, дом 14а, Торкунову Б.С., проведены в соответствии с действующим законодательством.

Председатель собрания О.А. Моисеева
Секретарь И.Г. Прохорова

ЗАКЛЮЧЕНИЕ
организационного комитета о результатах общественных обсуждений по проекту решения о предоставлении разрешения на условно разрешенный вид использования «для ведения личного подсобного хозяйства (приусадебный земельный участок)» в отношении образуемого земельного участка в зоне застройки индивидуальными жилыми домами (Ж 1), площадью 1800 кв. метров, расположенного по адресу: Приморский край, г. Артем, с. Кневичи, пер. Витебский, в районе дома 5, Филимоновой Л.Г.

Время проведения: с 30.06.2021 г. по 09.07.2021 г. г. Артем, ул. Кирова, 48

В соответствии с Градостроительным кодексом Российской Федерации, во исполнение Федерального закона от 06.10.2003 № 131–ФЗ «Об общих принципах организации местного самоуправления в Российской Федерации», Закона Приморского края от 18.11.2014 № 497-КЗ «О перераспределении полномочий между органами местного самоуправления муниципальных образований Приморского края и органами государственной власти Приморского края и внесении изменений в отдельные законодательные акты Приморского края», руководствуясь постановлением Администрации Приморского края от 25.08.2015 № 303-па «Об утверждении Порядка организации и проведения публичных слушаний по вопросам градостроительной деятельности на территориях Владивостокского, Артемовского городских округов, Надеждинского, Шкотовского муниципальных районов Приморского края», протоколом заседания единой комиссии по подготовке проектов правил землепользования и застройки муниципальных образований Приморского края

Общественные обсуждения проводились оргкомитетом по проведению общественных обсуждений по инициативе единой комиссии по подготовке проектов правил землепользования и застройки муниципальных образований Приморского края.

Постановление о назначении общественных обсуждений № 247-пг-пг от 25.06.2021 года опубликовано в газете «Выбор» от 30.06.2021 № 50 и на официальном сайте Артемовского городского округа.

Заключение подготовлено на основании протокола проведения общественных обсуждений.

В соответствии с тем, что письменных и устных предложений в администрацию Артемовского городского округа не поступило

РЕШИЛ:

Общественные обсуждения по проекту решения о предоставлении разрешения на условно разрешенный вид использования «для ведения личного подсобного хозяйства (приусадебный земельный участок)» в отношении образуемого земельного участка в зоне застройки индивидуальными жилыми домами (Ж 1), площадью 1800 кв. метров, расположенного по адресу: Приморский край, г. Артем, с. Кневичи, пер. Витебский, в районе дома 5, Филимоновой Л.Г., проведены в соответствии с действующим законодательством.

Председатель собрания О.А. Моисеева
Секретарь И.Г. Прохорова

АДМИНИСТРАЦИЯ
АРТЕМОВСКОГО ГОРОДСКОГО ОКРУГА
ПОСТАНОВЛЕНИЕ

08.07.2021 № 825-па

О ВНЕСЕНИИ ИЗМЕНЕНИЙ В ПОСТАНОВЛЕНИЕ АДМИНИСТРАЦИИ АРТЕМОВСКОГО ГОРОДСКОГО ОКРУГА ОТ 11.06.2021 № 705-ПА «ОБ ОТКРЫТИИ КУПАЛЬНОГО СЕЗОНА И ОПРЕДЕЛЕНИИ ГОТОВНОСТИ К ЭКСПЛУАТАЦИИ ПЛЯЖЕЙ НА ТЕРРИТОРИИ АРТЕМОВСКОГО ГОРОДСКОГО ОКРУГА В 2021 ГОДУ»

Руководствуясь СанПиН 2.1.3684-21 «Санитарно-эпидемиологические требования к содержанию территорий городских и сельских поселений, к водным объектам, питьевой воде и питьевому водоснабжению, атмосферному воздуху, почвам, жилым помещениям, эксплуатации производственных, общественных помещений, организации и проведению санитарно-противоэпидемических (профилактических) мероприятий», Уставом Артемовского городского округа Приморского края, администрация Артемовского городского округа

ПОСТАНОВЛЯЕТ:

1. Внести следующие изменения в постановление администрации Артемовского городского округа от 11.06.2021 № 705-па «Об открытии купального сезона и определении готовности к эксплуатации пляжей на территории Артемовского городского округа в 2021 году»:

1.1. В пункте 2 вместо «Малая Тавайза» читать «территория пляжа, эксплуатируемого ООО «ОВС».

1.2. Считать пункты 3-10 постановления пунктами 4-11 соответственно.

1.3. Дополнить постановление пунктом 3 следующего содержания:

«3. Рекомендовать руководителям объектов, эксплуатирующих пляжи, при организации купания обеспечить выполнение требований санитарных правил и норм СанПиН 2.1.3684-21 «Санитарно-эпидемиологические требования к содержанию территорий городских и сельских поселений, к водным объектам, питьевой воде и питьевому водоснабжению, атмосферному воздуху, почвам, жилым помещениям, эксплуатации производственных, общественных помещений, организации и проведению санитарно-противоэпидемических (профилактических) мероприятий». При обнаружении в морской воде в месте купания возбудителей инфекционных заболеваний и (или) при превышении допустимого содержания одного или более из обязательных микробиологических показателей организовать запрет купания на данном участке моря до реализации мероприятий, обеспечивающих достижение гигиенических нормативов».

2. Опубликовать данное постановление в газете «Выбор» и разместить на официальном сайте Артемовского городского округа.

3. Контроль за исполнением настоящего постановления возложить на заместителя главы администрации Артемовского городского округа Мезенина П.В.

Глава Артемовского городского округа В.В. Квон

ТЕРРИТОРИАЛЬНАЯ ИЗБИРАТЕЛЬНАЯ КОМИССИЯ
ГОРОДА АРТЕМА
РЕШЕНИЕ

06.07.2021 город Артем № 22/144

ОБ УСТАНОВЛЕНИИ ВРЕМЕНИ, НА КОТОРОЕ ПРЕДОСТАВЛЯЮТСЯ ПОМЕЩЕНИЯ ЗАРЕГИСТРИРОВАННЫМ КАНДИДАТАМ ДЛЯ ВСТРЕЧ С ИЗБИРАТЕЛЯМИ ПРИ ПРОВЕДЕНИИ ВЫБОРОВ ДЕПУТАТОВ ЗАКОНОДАТЕЛЬНОГО СОБРАНИЯ ПРИМОРСКОГО КРАЯ ПО ОДНОМАНДАТНЫМ ИЗБИРАТЕЛЬНЫМ ОКРУГАМ № 9, № 10 И № 11

В соответствии с частью 3 и пунктом 2 части 4 статьи 64 Избирательного кодекса Приморского края, с учетом решения Избирательной комиссии Приморского края от 4 июня 2021 года № 269/1823 «О возложении полномочий окружных избирательных комиссий по выборам депутатов Законодательного Собрания Приморского края на территориальные избирательные комиссии», от 2 июля 2021 года № 279/1881 «Об установлении времени, на которое предоставляются помещения политическим партиям, зарегистрированным кандидатам, избирательным объединениям для встреч с избирателями при проведении выборов депутатов Государственной Думы Федерального Собрания Российской Федерации восьмого созыва и депутатов Законодательного Собрания Приморского края» территориальная избирательная комиссия города Артема

РЕШИЛА:

1. Установить, что по заявкам зарегистрированных кандидатов на выборах депутатов Законодательного Собрания Приморского края по одномандатным избирательным округам № 9, № 10 и № 11, помещения, пригодные для проведения агитационных публичных мероприятий в форме собраний и находящиеся в государственной или муниципальной собственности, безвозмездно предоставляются собственником, владельцем помещения каждому зарегистрированному кандидату на выборах депутатов Законодательного Собрания Приморского края, для встреч с избирателями на время продолжительностью не менее одного и не более двух часов.

2. Направить копию настоящего решения главе Артемовского городского округа.

4. Разместить настоящее решение на официальном сайте Артемовского городского округа в информационно-телекоммуникационной сети Интернет в разделе «территориальная избирательная комиссия города Артема» и опубликовать в газете «Выбор».

Председатель территориальной избирательной комиссии города Артема С.А. Микитченко
Секретарь территориальной избирательной комиссии города Артема Е.Е. Лузина

ТЕРРИТОРИАЛЬНАЯ ИЗБИРАТЕЛЬНАЯ КОМИССИЯ
ГОРОДА АРТЕМА
РЕШЕНИЕ

06.07.2021 город Артем № 22/146

ОБ ОСВОБОЖДЕНИИ ПРЕДСЕДАТЕЛЯ УЧАСТКОВОЙ ИЗБИРАТЕЛЬНОЙ КОМИССИИ ИЗБИРАТЕЛЬНОГО УЧАСТКА № 321 Г.В. ШУЛЯК ОТ ОБЯЗАННОСТЕЙ ПРЕДСЕДАТЕЛЯ КОМИССИИ

Рассмотрев поступившее в письменной форме заявление председателя участковой избирательной комиссии избирательного участка № 321 Галины Васильевны Шуляк о сложении своих полномочий председателя участковой избирательной комиссии, в соответствии с пунктом 7 статьи 28 Федерального закона «Об основных гарантиях избирательных прав и права на участие в референдуме граждан Российской Федерации» пунктом 8 статьи 31 Избирательного кодекса Приморского края, территориальная избирательная комиссия города Артема

РЕШИЛА:

1. Освободить Шуляк Галину Васильевну от обязанностей председателя участковой избирательной комиссии избирательного участка № 321.
2. Назначить председателем участковой избирательной комиссии избирательного участка № 321 Тараненко Татьяну Викторовну.
3. Направить настоящее решение в участковую избирательную комиссию избирательного участка № 321 для сведения и ознакомления Г.В. Шуляк и Т.В. Тараненко.
4. Разместить настоящее решение на официальном сайте Артемовского городского округа в информационно-телекоммуникационной сети «Интернет» в разделе «территориальная избирательная комиссия города Артема», опубликовать настоящие решение в газете «Выбор».

Председатель территориальной избирательной комиссии города Артема С.А. Микитченко
Секретарь территориальной избирательной комиссии города Артема Е.Е. Лузина

ТЕРРИТОРИАЛЬНАЯ ИЗБИРАТЕЛЬНАЯ КОМИССИЯ
ГОРОДА АРТЕМА
РЕШЕНИЕ

06.07.2021 город Артем № 22/147

О НАЗНАЧЕНИИ ЧЛЕНА УЧАСТКОВОЙ ИЗБИРАТЕЛЬНОЙ КОМИССИИ ИЗБИРАТЕЛЬНОГО УЧАСТКА № 343

Рассмотрев поступившие сведения из федеральной государственной информационной системы «Единый реестр записей актов гражданского состояния» о смерти члена участковой избирательной комиссии избирательного участка № 343 с правом решающего голоса Маглеванной Валентины Николаевны, в соответствии с подпунктом «г» пункта 8, пунктом 11 статьи 29 Федерального закона «Об основных гарантиях избирательных прав и права на участие в референдуме граждан Российской Федерации», территориальная избирательная комиссия города Артема

РЕШИЛА:

1.Назначить членом участковой комиссии с правом решающего голоса избирательного участка № 343 из резерва составов участковых комиссий Артемовского городского округа взамен выбывшего:

Варич Дарья Викторовна, 1988 года рождения; кандидатура предложена собранием избирателей по месту работы: ООО «Дельта-Сервис».

2. Направить настоящее решение в участковую избирательную комиссию избирательного участка № 343 для сведения и ознакомления Д.В. Варич.
3. Поручить участковой избирательной комиссии избирательного участка № 343 в срок до 9 июля 2021 года на своем заседании избрать секретаря участковой избирательной комиссии.
4. Решение участковой избирательной комиссии об избрании секретаря участковой избирательной комиссии направить в территориальную избирательную комиссию города Артема не позднее 9 июля 2021 года.
5. Разместить настоящее решение на официальном сайте Артемовского городского округа в информационно-телекоммуникационной сети «Интернет» в разделе «территориальная избирательная комиссия города Артема», опубликовать настоящие решение в газете «Выбор».

Председатель территориальной избирательной комиссии города Артема С.А. Микитченко
Секретарь территориальной избирательной комиссии города Артема Е.Е. Лузина

Артёмовская общественно-политическая газета "ВЫБОР" ("Шахтер"-"По пути Ленина"). Основана 1 мая 1929 года. Выходит два раза в неделю: по средам и пятницам. Распространяется по всей территории Артёмовского городского округа. Учредитель: Администрация Артёмовского городского округа. Издатель: Артёмовское муниципальное унитарное предприятие "Редакция газеты "Выбор". Газета зарегистрирована в Приморском управлении Росохранкультуры, свидетельство ПИ №ФС19-0155 от 17.02.2006 г. Адрес редакции и издателя: 692760, Приморский край, г. Артём, ул. Дзержинского, 27, e-mail: vibor.gazeta@yandex.ru. Главный редактор ШПАК Ирина Александровна - тел. 8(42337)4-24-52. Редакция: главный бухгалтер - тел. 8(42337)4-25-74, журналисты - тел. 8(42337)3-95-95, служба выпуска и дизайна - тел. 8(42337)4-25-74, корректорская служба - тел. 8(42337)4-25-74, служба рекламы и частных объявлений - тел. 8(42337)3-95-95. ***За достоверность сведений в рекламных материалах ответственность несёт рекламодатель. Точка зрения редакции не обязательно совпадает с мнением автора. Редакция не рецензирует и не возвращает рукописи, фотоснимки, рисунки, в переписку с авторами не вступает.*** Подписка на газету "Выбор" на территории Артёмовского городского округа осуществляется во всех отделениях Артёмовского почтамта, принимается с очередного месяца (подписные индексы: 53413 - выход два раза в неделю, 53418 - пятничный номер). Время подписания в печать: по графику - в 12.00 час., фактически - в 12.00 час. Тираж номера 300 экземпляров. Заказ №2885. Газета отпечатана в АО "ИПК "Дальпресс", 690106 г. Владивосток, пр-т Красного Знамени, 10. Цена в розницу - свободная. ***16+***