Общественно-политическая газета Артёмовского городского округа

Основана 1 мая 1929 г.

ВЫБОР

№13 (12814)
21 февраля 2024 г.
среда
www.gazeta.vibor.com

Официальные материалы администрации и Думы Артемовского городского округа

ВЫБОРЫ ПРЕЗИДЕНТА РОССИИ
15–17 МАРТА 2024

ЦИК.РФ

Глава Приморья поручил усилить профилактику лесных пожаров

В Приморье запрещены отжиги сухой травы во время пожароопасного сезона. Губернатор края Олег Кожемяко поручил главам муниципальных образований усилить профилактику лесных пожаров на еженедельном совещании с руководителями органов исполнительной власти в понедельник, 19 февраля.

Олег Кожемяко оценил ситуацию с лесными пожарами в Приморском крае. По его словам, в этом году ранняя весна, в регионе уже зафиксированы первые термоточки.

«Запрещаются любые отжиги на территориях. Подобные случаи должны быть расследованы, виновники наказаны. Прошу государственный пожарный надзор вместе с главами муниципальных образований усилить эту работу», – подчеркнул губернатор.

По словам министра лесного хозяйства, охраны окружающей среды, животного мира и природных ресурсов Приморья Константина Степанова, в конце минувшей недели в крае потушили пять природных пожаров. Все они произошли на землях иных категорий.

«Три пожара потушили в пятницу, 16 февраля, в Хасанском, Лазовском муниципальных округах и в Артемовском городском округе на площади 131 гектар. Еще два пожара ликвидировали в субботу, 17 февраля, в Хасанском муниципальном округе и Владивостокском городском округе на площади 43 гектара. В воскресенье, 18 февраля, природных и лесных пожаров не зафиксировано», – проинформировал он.

Напомним, 16 февраля в ряде муниципалитетов Приморского края открыт пожароопасный сезон. Согласно прогнозу, в наступающем сезоне ожидается более напряженная лесопожарная ситуация, чем в 2023 году. Специалисты просят жителей края усилить бдительность и тщательно соблюдать правила пожарной безопасности, в том числе находясь за городом.

Сообщить о лесном пожаре очевидцы могут по телефону горячей линии региональной дежурной диспетчерской службы лесного хозяйства: 8(42337) 34-372 или по единому номеру: 8(800) 100-94-00.

Пресс-служба администрации АГО.

РЕКЛАМА В ГАЗЕТЕ ВЫБОР"
Тел. 3-95-95.

СЛУЖБА ПО КОНТРАКТУ В ВООРУЖЕННЫХ СИЛАХ РФ

Денежное довольствие

В учебном центре

- От 30 000 до 45000 ₽ в месяц
- 195 000 ₽ единовременно (при заключении контракта на срок от 1 года и более)

В зоне СВО

- От 170 000 до 200 000 ₽ в месяц (в зависимости от воинского звания, должности, выслуги лет)
- От 50 000 до 1000 000 ₽ (за уничтожение или захват вооружения и военной техники противника)
- 8 000 ₽ ежедневно (за участие в активных наступательных действиях)
- 50 000 ₽ (за каждый километр продвижения в составе штурмовых отрядов)

Требования к кандидатам

- Возраст от 18 лет
- Годен по состоянию здоровья

Перечень документов

- ✓ Автобиография и анкета (форма на сайте www.contract.mil.ru)
- ✓ Военный билет (при наличии)
- ✓ Свидетельство о браке и рождении детей (при наличии)
- ✓ Документы об образовании

Порядок поступления

- Сдать документы в пункт отбора или военкомат
- Пройти собеседование с психологом
- Пройти медицинский осмотр
- Получить предписание и убыть к месту службы
- Заключить контракт в воинской части
- Контракт заключается на 1 год и более

Для поступления на военную службу по контракту необходимо подать заявку:

- ✓ лично, почтовым отправлением, по телефону в пункт отбора или военкомат
- ✓ через личный кабинет на официальном сайте Минобороны РФ (lkg.mil.ru)
- ✓ через электронный сервис «Стать добровольцем или контрактником» на едином портале Госуслуг

Социальные льготы и гарантии

- Собственное жилье за счет Минобороны РФ через накопительно-ипотечную систему
- Служебное жилье или компенсация за наем жилья
- Бесплатное обследование, лечение и реабилитация в военно-медицинских учреждениях
- Бесплатное обеспечение лекарственными препаратами
- Обеспечение вещевым имуществом и обмундированием
- Бесплатное трехразовое питание
- Двухнедельный оплачиваемый отпуск не реже 1 раза в 6 месяцев
- Страхование жизни и здоровья за счет федерального бюджета
- Право на пенсию после 20 лет службы

Дополнительные льготы для участников специальной военной операции

✓ **Статус ветерана боевых действий и соответствующие льготы:**

- льготное обеспечение жильем первоочередное право на приобретение садовых земельных участков
- компенсация расходов на оплату жилых помещений (в размере 50%)
- внеконкурсное поступление в вузы
- преимущественное пользование всеми видами услуг учреждений связи, культурно-просветительских и спортивно-оздоровительных учреждений

- ✓ **Бюджетные места для обучения детей в вузах**
- ✓ **Бесплатный отдых детей в летних оздоровительных лагерях**
- ✓ **Страховые выплаты при ранении (травме) и гибели**
- ✓ **Социальная программа реабилитации и адаптации (трудоустройство и предоставление жилья)**
- ✓ **Погашение кредитов, оформленных погибшими военнослужащими и их супругами**

Дополнительные денежные выплаты участникам СВО

Федеральные

- от 773 до 1 390 ₽ в сутки (2 оклада по воинской должности)
- 4 240 ₽ – суточные выплаты
- 8 000 ₽ за каждые сутки активных наступательных действий
- 50 000 ₽ за каждый километр продвижения в составе штурмовых отрядов
- 1 000 000 ₽ за захват танка Leopard, Abrams, Challenger, пусковой установки HIMARS
- 500 000 ₽ за уничтожение танка Leopard, Abrams, Challenger
- 300 000 ₽ за уничтожение пусковой установки HIMARS, «Точка – У»
- 200 000 ₽ за уничтожение вертолета
- 100 000 ₽ за уничтожение танка
- 50 000 ₽ за уничтожение ББМ (БМП, БМД, БТР, МТЛБ)
- 50 000 ₽ за уничтожение САУ, ЗРУ (С-300, «Бук», «Тор», «Оса»), БМ РСЗО
- 50 000 ₽ за уничтожение БпЛА (средней дальности), ракеты «Точка – У», снарядов РСЗО «Ольха», «Смерч», «Ураган», HIMARS
- 3 000 000 ₽ – единовременная выплата при ранении
- 3 131 729 ₽ – единовременное пособие при увольнении в связи с
- признанием негодным к военной службе вследствие военной травмы
- 78 293 ₽ – единовременная страховая выплата при легком увечье
- (ранении, травме, контузии)
- 5 000 000 ₽ – единовременная выплата членам семьи в случае
- гибели военнослужащего
- 3 131 729 ₽ – единовременная страховая выплата членам семьи в случае гибели военнослужащего
- 4 697 564 ₽ – единовременная страховая выплата членам семьи в случае гибели военнослужащего

Региональные

- Материальная помощь в размере от 150 000 до 300 000 рублей лицам, заключающим контракт о прохождении военной службы;
- Предоставление ежегодной выплаты участникам боевых действий, ставших инвалидами и членам семей погибших участников:
  ежегодно в размерах:
  - 19 000 рублей – участникам боевых действий, ставшим инвалидами;
  - от 10 000 рублей – до 18 000 рублей вдовам (вдовцам), родителям погибших участников боевых действий;
  - 8 000 рублей – детям участников боевых действий, ставших инвалидами II группы;
  ежемесячно в размерах: от 3500 рублей до 5 000 рублей – детям погибших участников боевых действий, а также умерших участников боевых действий.
- Санаторно-курортное лечение один раз в три года военнослужащим и добровольцам, ставшим инвалидами I и II группы в ходе спецоперации;
  родителям, супругам и детям погибших военнослужащих и добровольцев.
- Лицам, награжденным знаком особого отличия Приморского края «Герой Приморья» — ежемесячная денежная выплата в размере 30 000 рублей;
  ежегодная денежная выплата в размере 30 000 рублей – членам семей лиц, посмертно награжденных знаком особого отличия Приморского края «Герой Приморья».
- Детям ветеранов боевых действий, погибших (ставших инвалидами 1 группы) в ходе специальной военной операции предоставляется:
  - денежная выплата на приобретение или строительство жилого помещения;
  - квартира, постоянно проживающим на территории города Владивостока, не достигшим на дату гибели (смерти) ветерана боевых действий возраста 18 лет, являющимся членами одной семьи, в которой воспитываются двое или более детей.
- Участникам СВО, получившим увечье в ходе участия в СВО, до признания их инвалидами федеральными учреждениями медико-социальной экспертизы предоставляется компенсация понесенных расходов на приобретение протезно-ортопедических изделий без учета доходов. Размер компенсации предусмотрен по фактической стоимости приобретенных протезно-ортопедических изделий, но не более 100 000 рублей.
- Предоставление транспортной услуги «Социальное такси» для участников СВО, получивших увечье (ранение, контузию, травму) в результате участия в специальной военной операции на период отпуска по болезни, но не позднее даты установления им инвалидности (не более 40 поездок).
- Многодетным семьям статус многодетной семьи сохраняется до достижения ребенком возраста 23 лет в случае, если ребенок из такой семьи (независимо от того старший он или нет), достигший возраста 18 лет, призван на военную службу по мобилизации, либо заключил контракт о прохождении военной службы в целях участия в специальной военной операции, либо заключил договор на добровольное участие в специальной военной операции и не имеет собственной семьи.
- Дети участников специальной военной операции имеют право на получение бесплатной путевки в организацию отдыха и оздоровления детей, оказывающую услуги на территории Приморского края.
- Единовременная денежная выплата в 2023 году из средств регионального материнского (семейного) капитала в размере 20 000 рублей.

Администрацией Артемовского городского округа **04 марта 2024 года в 16:00 часов по адресу: г. Артем, ул. Кирова, 48 (конференц-зал, 2 этаж) будет проводиться жеребьевка по выбору земельных участков, в целях предоставления гражданам, имеющим трех и более детей, бесплатно в собственность на территории Артемовского городского округа для индивидуального жилищного строительства.**

Для участия в жеребьевке приглашаются граждане, имеющие следующие реестровые номера: № 1908, с № 1910 по № 1932 включительно, с № 1934 по № 1953 включительно.

Перечень земельных участков, утвержденный постановлениями администрации Артемовского городского округа от 11.12.2023 № 759-па, от 26.01.2024 № 77-па, от 15.02.2024 №164-па.

	№ реестровый	Местоположение (адрес) земельного участка	Кадастровый номер земельного участка	Площадь земельного участка (кв. м)
1	1376	Российская Федерация, Приморский край, Артемовский городской округ, г. Артем, ул. им. Алексея Песегова, земельный участок 30	25:27:020102:2062	1031
2	1402	Российская Федерация, Приморский край, Артемовский городской округ, г. Артем, ул. им. Алексея Песегова, земельный участок 35	25:27:020102:2096	1064
3	1410	Российская Федерация, Приморский край, Артемовский городской округ, с. Суражевка, ул. Краснодарская, земельный участок 23	25:27:090101:1954	1000
4	1411	Российская Федерация, Приморский край, Артемовский городской округ, с. Суражевка, ул. Кубанская, земельный участок 11/3	25:27:090101:2215	950
5	1412	Российская Федерация, Приморский край, Артемовский городской округ, с. Суражевка, ул. Кубанская, земельный участок 13/3	25:27:090101:2219	1001
6	1413	Российская Федерация, Приморский край, Артемовский городской округ, с. Суражевка, ул. Кубанская, земельный участок 15/3	25:27:090101:2217	1004
7	1414	Российская Федерация, Приморский край, Артемовский городской округ, с. Суражевка, ул. Кубанская, земельный участок 17/3	25:27:090101:2218	1001
8	1415	Российская Федерация, Приморский край, Артемовский городской округ, г. Артем, ул. им. Павла Познякова, земельный участок 125	25:27:010001:2305	825
9	1416	Российская Федерация, Приморский край, Артемовский городской округ, г. Артем, ул. им. Павла Познякова, земельный участок 127	25:27:010001:2312	844
10	1417	Российская Федерация, Приморский край, Артемовский городской округ, г. Артем, ул. им. Павла Познякова, земельный участок 129	25:27:010001:2304	841
11	1418	Российская Федерация, Приморский край, Артемовский городской округ, г. Артем, ул. им. Павла Познякова, земельный участок 131	25:27:010001:2311	844
12	1419	Российская Федерация, Приморский край, Артемовский городской округ, г. Артем, ул. им. Павла Познякова, земельный участок 133	25:27:010001:2306	833
13	1420	Российская Федерация, Приморский край, Артемовский городской округ, г. Артем, ул. им. Павла Познякова, земельный участок 135	25:27:010001:2307	842
14	1421	Российская Федерация, Приморский край, Артемовский городской округ, г. Артем, ул. им. Павла Познякова, земельный участок 136	25:27:010001:2293	750
15	1422	Российская Федерация, Приморский край, Артемовский городской округ, г. Артем, ул. им. Павла Познякова, земельный участок 137	25:27:010001:2303	842
16	1423	Российская Федерация, Приморский край, Артемовский городской округ, г. Артем, ул. им. Павла Познякова, земельный участок 138	25:27:010001:2294	841
17	1424	Российская Федерация, Приморский край, Артемовский городской округ, г. Артем, ул. им. Павла Познякова, земельный участок 140	25:27:010001:2296	846
18	1425	Российская Федерация, Приморский край, Артемовский городской округ, г. Артем, ул. им. Павла Познякова, земельный участок 142	25:27:010001:2297	843
19	1426	Российская Федерация, Приморский край, Артемовский городской округ, г. Артем, ул. им. Павла Познякова, земельный участок 144	25:27:010001:2295	846
20	1427	Российская Федерация, Приморский край, Артемовский городской округ, г. Артем, ул. им. Павла Познякова, земельный участок 146	25:27:010001:2299	835
21	1428	Российская Федерация, Приморский край, Артемовский городской округ, г. Артем, ул. им. Павла Познякова, земельный участок 148	25:27:010001:2300	843
22	1429	Российская Федерация, Приморский край, Артемовский городской округ, г. Артем, ул. им. Павла Познякова, земельный участок 150/1	25:27:010001:2298	844
23	1430	Российская Федерация, Приморский край, Артемовский городской округ, г. Артем, ул. им. Павла Познякова, земельный участок 152	25:27:010001:2302	837
24	1431	Российская Федерация, Приморский край, Артемовский городской округ, г. Артем, ул. им. Павла Познякова, земельный участок 154	25:27:010001:2301	837
25	1432	Российская Федерация, Приморский край, Артемовский городской округ, г. Артем, ул. им. Павла Познякова, земельный участок 166	25:27:010001:2308	847
26	1433	Российская Федерация, Приморский край, Артемовский городской округ, г. Артем, мкр. «Угольщик», земельный участок 1а	25:27:030204:14481	921
27	1434	Российская Федерация, Приморский край, Артемовский городской округ, г. Артем, мкр. «Угольщик», земельный участок 2а	25:27:030204:14479	916
28	1435	Российская Федерация, Приморский край, Артемовский городской округ, г. Артем, мкр. «Угольщик», земельный участок 3а	25:27:030204:14480	914
29	1436	Российская Федерация, Приморский край, Артемовский городской округ, г. Артем, мкр. «Угольщик», земельный участок 4	25:27:030204:14478	1190
30	1437	Российская Федерация, Приморский край, Артемовский городской округ, г. Артем, мкр. «Угольщик», земельный участок 10а	25:27:030204:14482	941
31	1438	Российская Федерация, Приморский край, Артемовский городской округ, г. Артем, мкр. «Угольщик», земельный участок 14а	25:27:030204:14474	1163
32	1439	Российская Федерация, Приморский край, Артемовский городской округ, г. Артем, мкр. «Угольщик», земельный участок 17а	25:27:030204:14475	1110
33	1440	Российская Федерация, Приморский край, Артемовский городской округ, г. Артем, ул. Светлогорская, земельный участок 107	25:27:030104:7681	1200
34	1441	Российская Федерация, Приморский край, Артемовский городской округ, г. Артем, в районе ул. Чапаева	25:27:000000:10661	818
35	1442	Российская Федерация, Приморский край, Артемовский городской округ, г. Артем, в районе ул. Чапаева	25:27:030106:11522	783
36	1443	Российская Федерация, Приморский край, Артемовский городской округ, г. Артем, в районе ул. Чапаева	25:27:030106:11523	827
37	1444	Российская Федерация, Приморский край, Артемовский городской округ, г. Артем, в районе ул. Чапаева	25:27:030106:11524	767
38	1445	Российская Федерация, Приморский край, Артемовский городской округ, г. Артем, в районе ул. Чапаева	25:27:030106:11525	745
39	1446	Российская Федерация, Приморский край, Артемовский городской округ, г. Артем, в районе ул. Чапаева	25:27:030106:11527	889
40	1447	Российская Федерация, Приморский край, Артемовский городской округ, г. Артем, в районе ул. Чапаева	25:27:030106:11528	1434
41	1448	Российская Федерация, Приморский край, Артемовский городской округ, г. Артем, в районе ул. Чапаева	25:27:030106:11529	792
42	1449	Российская Федерация, Приморский край, Артемовский городской округ, г. Артем, в районе ул. Чапаева	25:27:030106:11530	770
43	1450	Российская Федерация, Приморский край, Артемовский городской округ, г. Артем, в районе ул. Чапаева	25:27:030106:11531	952
44	1451	Российская Федерация, Приморский край, Артемовский городской округ, г. Артем, в районе ул. Чапаева	25:27:030106:11532	939

АДМИНИСТРАЦИЯ
АРТЕМОВСКОГО ГОРОДСКОГО ОКРУГА
ПОСТАНОВЛЕНИЕ

15.02.2024 № 150-па

ОБ ОКАЗАНИИ СОДЕЙСТВИЯ ИЗБИРАТЕЛЬНЫМ КОМИССИЯМ АРТЁМОВСКОГО ГОРОДСКОГО ОКРУГА В РЕАЛИЗАЦИИ ИХ ПОЛНОМОЧИЙ ПРИ ПОДГОТОВКЕ И ПРОВЕДЕНИИ ВЫБОРОВ ПРЕЗИДЕНТА РОССИЙСКОЙ ФЕДЕРАЦИИ, НАЗНАЧЕННЫХ НА 17 МАРТА 2024 ГОДА

Руководствуясь федеральными законами от 12.06.2002 № 67-ФЗ «Об основных гарантиях избирательных прав и права на участие в референдуме граждан Российской Федерации», от 10.01.2003 № 19-ФЗ «О выборах Президента Российской Федерации», Избирательным кодексом Приморского края, постановлением Губернатора Приморского края от 12.11.2007 № 175-пг «О мерах по реализации на территории Приморского края Положения о Государственной системе регистрации (учета) избирателей, участников референдума в Российской Федерации», распоряжением Губернатора Приморского края от 29.01.2024 № 26-рг «Об оказании содействия избирательным комиссиям на территории Приморского края в реализации их полномочий при подготовке и проведении выборов Президента Российской Федерации 17 марта 2024 года, Уставом Артемовского городского округа Приморского края, в целях оказания содействия избирательным комиссиям Артёмовского городского округа в реализации их полномочий при подготовке и проведении выборов Президента Российской Федерации 17 марта 2024 года администрация Артемовского городского округа

ПОСТАНОВЛЯЕТ:

1. Рекомендовать Артемовскому городскому суду (Патлай И.А.), отделу по вопросам миграции Отдела МВД России по городу Артему (Мастерко С.Н.), военному комиссариату г.

Артема Приморского края (Радчук В.В.), Федеральному казенному учреждению лечебному исправительному учреждению № 47 Главного управления федеральной службы исполнения наказаний по Приморскому краю (Хабло А.В.), Федеральному казенному учреждению исправительной колонии № 20 Главного управления федеральной службы исполнения наказаний России по Приморскому краю (Сосненко Д.Н.), командирам воинских частей, дислоцированных на территории Артёмовского городского округа, обеспечить представление сведений для составления и уточнения списков избирателей в порядке и в соответствии со сроками, установленными действующим законодательством.

2. Рекомендовать Отделу МВД России по городу Артему (врио начальника Аникин А.А.):

2.1. Обеспечить охрану общественного порядка и общественную безопасность в период подготовки и проведения выборов Президента Российской Федерации, в том числе на безвозмездной основе, охрану помещений избирательных комиссий, помещений для голосования и хранения технологического оборудования, сопровождение и охрану транспортных средств, перевозящих избирательную документацию.

2.2. Принимать неотложные меры по пресечению противоправной агитационной деятельности, предотвращению изготовления незаконных и подложных предвыборных агитационных материалов и их изъятию, установлению изготовителей и распространителей указанных материалов, источников их оплаты, выявлению участников иной противоправной агитационной деятельности, а также своевременно информировать избирательные комиссии о выявленных фактах и принятых мерах, своевременно направлять материалы в суд.

2.3. Принимать незамедлительные меры по пресечению экстремистской и иной противоправной агитационной деятельности, в том числе возбуждающей социальную, расовую, национальную, религиозную ненависть и вражду, а также своевременно информировать избирательные комиссии о выявленных фактах и принятых мерах.

2.4. Обеспечить проверку транспортных средств, задействованных для перевозки членов участковых избирательных комиссий и избирательной документации, в том числе транспорт, задействованный под резервные передвижные участки.

3. Рекомендовать директору сервисного центра «Юго-западный» макрорегионального филиала «Дальний Восток» публичного акционерного общества «Ростелеком» (Сухову А.А.):

3.1. В период избирательной кампании предоставлять необходимые услуги связи избирательным комиссиям на территории Артёмовского городского округа.

3.2. Обеспечить необходимые нормативные технологические условия для бесперебойного функционирования Государственной автоматизированной системы Российской Федерации «Выборы» (далее - ГАС «Выборы»).

4. Заместителю главы администрации Артемовского городского округа Ситдикову Г.С.:

4.1. Совместно с электросетевыми и энергоснабжающими организациями принять меры по обеспечению бесперебойного энергоснабжения (в том числе оперативное устранение перерывов в подаче электроэнергии) помещений для голосования и помещений избирательных комиссий, находящихся на территории Артемовского городского округа.

4.2. Совместно с муниципальным казенным учреждением по делам ГО, ЧС и ПБ Артемовского городского округа (Мельник В.Н.) организовать обеспечение резервным автономным энергоснабжением помещений для голосования избирательных участков, где будут использоваться комплексы обработки избирательных бюллетеней.

5. Управлению дорожной деятельности и благоустройства администрации Артемовского городского округа (Алексейко С.С.):

5.1. Обеспечить в дни голосования оптимальное функционирование общественного транспорта с целью прибытия избирателей к помещениям для голосования.

5.2. Обеспечить наличие мобильных резервных пунктов для голосования с целью организации непрерывности процесса проведения выборов в случае невозможности работы одного из образованных избирательных участков.

5.3. Осуществлять контроль за предоставлением необходимых услуг связи избирательным комиссиям Артёмовского городского округа, за обеспечением необходимых нормативных технологических условий для бесперебойного функционирования ГАС «Выборы».

5.4. Совместно с муниципальным казенным учреждением «Управление благоустройства» города Артёма (Моторов В.В.):

5.4.1. Провести обследование подъездных путей к зданиям и помещениям, занимаемым избирательными комиссиями, в срок до 01.03.2024 г.

5.4.2. При необходимости привести подъездные пути к зданиям и помещениям, занимаемым избирательными комиссиями, в нормативное состояние для создания максимальных удобств избирателям в срок до 11.03.2024 г.

6. Заместителю главы администрации Артемовского городского округа Фардзиновой З.А. назначить должностных лиц, ответственных за содействие участковым избирательным комиссиям в реализации их полномочий.

7. Управлению информатизации и информационных систем администрации Артемовского городского округа (Елисеев И.А.):

7.1. Обеспечить предоставление избирательным комиссиям на безвозмездной основе средств видеорегистрации в случае, если в помещении для голосования не применяются средства видеонаблюдения.

7.2. Оказывать содействие участковым избирательным комиссиям в обеспечении бесперебойной работы оргтехники и средств видеорегистрации (видеофиксации) в помещениях участковых избирательных комиссий (помещениях для голосования) Артемовского городского округа в дни голосования.

8. Заместителю главы администрации – начальнику управления образования администрации Артемовского городского округа Макиенко Н.И., начальнику управления культуры, туризма и молодежной политики администрации Артемовского городского округа Беззубовой Ю.С., начальнику управления физической культуры, спорта и охраны здоровья администрации Артемовского городского округа Ефремову В.Л. обеспечить организацию образовательного процесса с учетом возможности проведения голосования на выборах в течение нескольких дней подряд в зданиях организаций, осуществляющих образовательную деятельность.

9. Управлению информационной политики администрации Артемовского городского округа (Рыбакова Д.В.):

9.1. Обеспечить публикацию информации, связанной с образованием избирательных участков и формированием избирательных комиссий, а также предоставляемой избирательными комиссиями информации о ходе подготовки и проведения выборов, сроках и порядке совершения избирательных действий, кандидатах и политических партиях.

9.2. Оказывать содействие избирательным комиссиям в осуществлении информирования граждан о подготовке и проведении выборов.

10. Управлению муниципальной собственности администрации Артемовского городского округа (Железнова Н.С.):

10.1. Предоставлять избирательным комиссиям на безвозмездной основе необходимые помещения, включая помещение для голосования, помещение для хранения избирательной документации и помещение для хранения технологического оборудования, а также оказывать при необходимости иное содействие, направленное на обеспечение исполнения избирательными комиссиями полномочий, установленных законодательством Российской Федерации о выборах.

10.2. Предусмотреть наличие резервных помещений для голосования с целью организации непрерывного процесса проведения выборов в случаях невозможности работы образованных избирательных участков.

10.3. Запросить согласие руководителей предприятий, организаций и учреждений иных форм собственности на выделение помещений для голосования и работы избирательных комиссий в соответствии с их дислокацией.

10.4. Выделить по предложению территориальной избирательной комиссии города Артема (Микитченко С.А.) специальные места для размещения печатных агитационных материалов на территории каждого избирательного участка в срок до 15.02.2024 г.

10.5. Рассматривать заявки на выделение помещений, пригодных для проведения агитационных публичных мероприятий в форме собраний, для проведения встреч зарегистрированных кандидатов, их доверенных лиц, политических партий, выдвинувших зарегистрированных кандидатов, с избирателями, в течение трех дней со дня подачи указанных заявок.

Время, на которое предоставляются помещения для проведения встреч зарегистрированных кандидатов, их доверенных лиц, политических партий, выдвинувших зарегистрированных кандидатов, с избирателями, устанавливается в соответствии с решением Избирательной комиссии Приморского края от 10.01.2024 № 156/865.

10.6. Уведомлять в письменной форме Избирательную комиссию Приморского края, территориальную избирательную комиссию города Артема о факте предоставления помещения зарегистрированному кандидату, об условиях, на которых оно было предоставлено, а также о том, когда это помещение может быть предоставлено в течение агитационного периода другим зарегистрированным кандидатам, не позднее дня, следующего за днем предоставления помещения.

11. Отделу по делам ГО ЧС и координации правоохранительной деятельности администрации Артемовского городского округа (и.о. начальника Кашпура Е.А..) обеспечить контроль за соблюдением пожарной безопасности в помещениях избирательных комиссий и в помещениях для голосования, а также осуществлять контроль антитеррористической защищенности зданий, в которых расположены помещения избирательных комиссий и помещения для голосования.

12. Рекомендовать руководителям учреждений и организаций всех форм собственности, в помещениях которых расположены помещения для голосования и помещения для работы участковых избирательных комиссий:

12.1. Обеспечить соблюдение мер противопожарной безопасности в помещениях избирательных комиссий и помещениях для голосования.

12.2. Рассмотреть возможность обеспечения резервным автономным энергоснабжением помещений для голосования.

12.3. Обеспечить условия для беспрепятственного доступа к помещениям для голосования избирателей, являющихся инвалидами, включая избирателей, пользующихся креслами-колясками, в том числе: удобные подъездные и пешеходные пути; специальные места для стоянки личного автотранспорта; размещение помещений для голосования на первых этажах зданий; наличие пандусов, настилов, тактильных указателей и достаточное освещение.

12.4. Совместно с должностными лицами, ответственными за содействие избирательным комиссиям в реализации их полномочий, оказать содействие в обеспечении участковых избирательных комиссий не позднее чем за 20 дней до дня (первого дня) голосования компьютерным оборудованием, необходимым для приема заявлений о включении избирателей в список избирателей по месту нахождения, а также для применения технологии изготовления протоколов участковых избирательных комиссий об итогах голосования с машиночитаемым кодом.

12.5. Во взаимодействии с участковыми избирательными комиссиями обеспечить на избирательных участках соблюдение требований законодательства Российской Федерации в области обеспечения санитарно-эпидемиологического благополучия населения, а также требований и рекомендаций Федеральной службы по надзору в сфере защиты прав потребителей и благополучия человека.

13. Ответственным за содействие избирательным комиссиям в реализации их полномочий обеспечить избирательные комиссии на безвозмездной основе сейфами для хранения избирательной документации.

14. Муниципальному казенному учреждению «Административно-хозяйственное управление» (Мельничук В.В.):

14.1. Обеспечить бесперебойное энергоснабжение помещения территориальной избирательной комиссии города Артёма и помещения ГАС «Выборы», в том числе резервным автономным источником энергоснабжения.

14.2. В случае необходимости предоставлять избирательным комиссиям на территории Артемовского городского округа транспортные средства на безвозмездной основе, в том числе для проведения голосования вне помещения для голосования, а также предоставлять соответствующим избирательным комиссиям транспортные средства с числом посадочных мест, необходимых для обеспечения равной возможности прибытия к месту голосования не менее чем 2 (двум) наблюдателям, выезжающим совместно с членами участковой избирательной комиссии для проведения голосования.

14.3. Обеспечить доступ избирателей в территориальную избирательную комиссию города Артема с целью подачи заявлений о включении избирателей в список избирателей по месту нахождения, заявлений об аннулировании включения в список избирателей по месту нахождения в соответствии с графиком, утвержденным решением Избирательной комиссии Приморского края от 10.01.2024 № 156/864.

14.4. Оказывать содействие территориальной избирательной комиссии города Артема по заявкам в обеспечении доставки в первоочередном порядке грузов, связанных с проведением выборов, в том числе доставки избирательной документации и протоколов в Избирательную комиссию Приморского края.

14.5. Заключить договор на монтаж (демонтаж) средств видеорегистрации в помещениях избирательных участков, где не применяются средства видеонаблюдения.

14.6. Обеспечить недопущение несанкционированного проникновения в помещения, в которых размещено оборудование для подключения и доступа избирательных комиссий к единой сети передачи данных.

15. Отделу информационной безопасности администрации Артемовского городского округа (Кукушкин А.Е.) обеспечить соблюдение требований информационной безопасности на предоставляемом избирательным комиссиям компьютерном оборудовании.

16. Управлению делами и организационной работы администрации Артемовского городского округа (Русанова О.А.):

16.1. Представлять в избирательные комиссии сведения о фактах смерти граждан Российской Федерации, полученных из государственной информационной системы «Региональный портал государственных и муниципальных услуг Приморского края», для уточнения списков избирателей в порядке, установленном законодательством Российской Федерации и нормативными актами Центральной избирательной комиссии Российской Федерации.

16.2. Своевременно предоставлять в соответствующие избирательные комиссии сведения об избирателях.

17. Разместить данное постановление на официальном сайте Артёмовского городского округа.

18. Контроль за исполнением данного постановления возложить на заместителя главы администрации Артемовского городского округа Фардзинову З.А.

Глава Артемовского городского округа В.В. Квон

ИЗВЕЩЕНИЕ О ПРОВЕДЕНИИ ОТКРЫТОГО КОНКУРСА № 2/24

Администрация Артёмовского городского округа приглашает к участию в открытом конкурсе на право управления многоквартирными домами на территории Артёмовского городского округа юридических лиц и индивидуальных предпринимателей. Конкурс проводится в соответствии с нормами Жилищного кодекса Российской Федерации, постановления Правительства Российской Федерации от 06.02.2006 № 75 «О порядке проведения органом местного самоуправления открытого конкурса по отбору управляющей организации для управления многоквартирным домом».

Открытый конкурс проводится на основании: по лотам № 4, 7, 8, 11, 12, 14, 15, 16, 19, 20, 22, 23, 25, 26, 28, 29, 30, 32, 34, 35, 36, 37, 38, 39, 40, 41, 42, 44, 45– в течение шести месяцев до дня проведения открытого конкурса собственниками помещений в МКД не выбран способ управления этим домом; по лотам № 1, 2, 3, 5, 6, 9, 10, 13, 17, 18, 21, 24, 27, 31, 33, 43 – многоквартирные дома, в которых доля муниципального образования в праве общей собственности на общее имущество составляет более чем пятьдесят процентов.

Почтовый адрес, телефон, адрес электронной почты: г. Артём, ул. Фрунзе, 82, тел. 8(42337)3-36-01, факс 8(42337)3-36-01, адрес электронной почты: artem_jilfond@mail.ru

Конкурсная документация размещена на официальном сайте Российской Федерации для размещения информации о проведении торгов www.torgi.gov.ru.

Контактное лицо: главный специалист планово – экономического отдела МКУ УУСМЖФ Федосеева Ирина Николаевна.

Характеристика объекта конкурса:

№ п/п	Адрес многоквартирного дома	Год постройки	Количество этажей	Количество квартир	Общая площадь жилых помещений	Общая площадь нежилых помещений, не входящих в состав общего имущ-ва	Общая площадь помещений общего пользования	Вид благоустройства	Тип постройки	Площадь земельного участка, входящего в состав общего имущ-ва дома
Лот № 1										
1	пер. Борисова, 24	1976	1	3	106,8	-	-	э/энергия	брус	3116
Лот № 2										
1.	ул. Вторая, 2	1957	1	4	131,9	-	-	э/энергия	брус	1766,3
Лот № 3										
1.	ул. Вторая, 4	1967	1	4	137,6	-	-	э/энергия	брус	2152
Лот № 4										
1.	ул. Грибная, 3	1980	1	2	128,6	-	-	э/энергия	Брус	2290
Лот № 5										
1.	ул. Грибная, 4	1980	1	2	127,3	-	-	э/энергия	крупнопанельные	2120
Лот № 6										
1.	ул. Стрельникова, 26	1961	1	6	166,3	-	-	э/энергия,водоснабжение	Кирпичные	1440,0
Лот № 7										
1.	ул. Астраханская, 42	1956	1	2	54,4	-	-	э/энергия,водоснабжение, водоотведение	Шлакозаливные	1232
Лот № 8										
1.	ул. Астраханская, 44	1958	1	2	54,2	-	-	э/энергия,водоснабжение, водоотведение	Шлакоблочные	1231
Лот № 9										
1.	ул. Виноградная, 7	1971	1	2	95,5	-	-	э/энергия	кирпичные	1839,0
Лот № 10										
1.	ул. Вокзальная, 51б	1978	1	3	121,6	-	-	э/энергия,	брус	878,0
Лот № 11										
1.	ул. Железнодорожная, 24	1947	1	4	80,2	-	-	э/энергия	Брус	2338
Лот № 12										
1.	ул. Менжинского, 13	1977	1	2	75,9	-	-	э/энергия	Брус	1026
Лот № 13										
1.	ул. Менжинского, 14	1980	1	1	98,8	-	-	э/энергия,водоснабжение	Брус	1470
Лот № 14										
1.	ул. Менжинского, 16	1980	1	2	105,2	-	-	э/энергия,водоснабжение	Брус	1196
Лот № 15										
1.	ул. Менжинского, 23	1984	1	2	95,5	-	-	э/энергия	Кирпич	1116
Лот № 16										
1.	ул. Омская, 21	1958	1	2	70,5	-	-	э/энергия	Рубленный из брусьев	897
Лот № 17										
1.	ул. Омская, 27	1975	1	1	75,8	-	-	э/энергия	Брус	800
Лот № 18										
1.	ул. Омская, 41	1979	1	2	97,4	-	-	э/энергия	Бревна	600
Лот № 19										
1.	ул. Омская, 42	1968	1	2	67,6	-	-	э/энергия	Брус	1795
Лот № 20										
1.	ул. Томская, 32	1982	1	2	95,5	-	-	э/энергия,	Брусчатые	707
Лот № 21										
1.	ул. Томская, 33	1982	1	2	96,3	-	-	э/энергия, водоснабжение	Брусчатые	722
Лот № 22										
1.	ул. Томская, 37	1982	1	4	93,3	-	-	э/энергия	брусчатые	726
Лот № 23										
1.	ул. Томская, 39	1979	1	2	70,2	-	-	э/энергия	Из бруса	577
Лот № 24										
1.	ул. Ватутина, 9	1954	2	18	1016,6	-	-	э/энергия,водоснабжение, водоотведение,отопление	шлакоблочный	2618
Лот № 25										
1	ул. Ульяновская, 6	1960	2	8	343,1	-	-	э/энергия,водоснабжение, водоотведение,отопление	бревна	1788
Лот № 26										
1.	ул. Норильская, 8	1977	5	118	2964,9	-	-	э/энергия,водоснабжение, отопление	Бутово-ленточный	13660
Лот № 27										
1	ул. Виноградная, 3/1	1972	3	44	621	-	-	э/энергия,водоснабжение, отопление	Кирпич	1940
Лот № 28										
1.	ул. Дзержинского, 27	1961	4	66	1148,6	387,7	-	э/энергия,водоснабжение, водоотведение,отопление	Кирпич	2675
Лот № 29										
1.	ул. Дзержинского, 37	1930	2	32	565,3	197,6	-	э/энергия,водоснабжение, водоотведение,отопление	Шлакоблок	1650
Лот № 30										
1.	ул. Черноморская, 4/1	1985	5	147	3306,1	93,00	-	э/энергия,водоснабжение, водоотведение,отопление	Железобетонные панели	3447,8
Лот № 31										
1.	ул. Ленинградская, 7	1959	2	21	604,5	-	-	э/энергия,водоснабжение, водоотведение,отопление	Кирпич	2131
Лот № 32										
1.	ул. Севастопольская, 16	1954	2	12	519,3	-	44,9	э/энергия, водоснабжение водоотведение, отопление	шлакобетон	4290
Лот № 33										
1.	ул. Севастопольская, 1	1957	2	52	747,9			э/энергия, водоснабжение, водоотведение, отопление	шлаколитой	2017,4
Лот № 34										
1.	ул. Севастопольская, 3	1939	2	8	461,5			э/энергия, водоснабжение водоотведение, отопление	Шлакобетонный	930
Лот № 35										
1.	ул. Севастопольская, 23	1957	2	10	367,2			э/энергия, водоснабжение водоотведение, отопление	Шлакоблок	690
Лот № 36										
1.	ул. Портовая, 15	1945	2	8	458			э/энергия,	шлакоблочный	6265
Лот № 37										
1.	ул. Урбанского, 6	1940	2	12	849,9			э/энергия, водоснабжение	шлакоблочный	11342
Лот № 38										
1.	ул. Урбанского, 8	1940	2	12	850,8			э/энергия	шлакоблочный	7326
Лот № 39										
1.	ул. Урбанского, 10	1940	2	12	852,0			э/энергия, водоснабжение	шлакоблочный	14158
Лот № 40										
1.	ул. Урбанского, 12	1940	2	12	867,8			э/энергия	шлакоблочный	9532
Лот № 41										
1	ул. Львовская, 17	1953	1	4	116,9			э/энергия	шлаколитой	1346
Лот № 42										
1	ул. Воронежская, 30а	1966	1	4	109,3			э/энергия	В засыпку	3413
Лот № 43										
1	ул. Воронежская, 31 а	1966	1	4	170,5			э/энергия	Бревенчатые	3413
Лот № 44										

№ п/п	Адрес многоквартирного дома	Год постройки	Количество этажей	Количество квартир	Общая площадь жилых помещений	Общая площадь нежилых помещений, не входящих в состав общего имущ-ва	Общая площадь помещений общего пользования	Вид благоустройства	Тип постройки	Площадь земельного участка, входящего в состав общего имущ-ва дома
1	ул. Заслонова, 57	1935	1	5	168,4			э/энергия	Из бревен	757
Лот № 45										
1	ул. Заслонова, 59	1937	1	9	359,6			э/энергия	Брус	359,6

Наименование работ и услуг по содержанию и ремонту объекта конкурса и размер платы за содержание и ремонт жилого помещения, рассчитанный организатором конкурса в зависимости от конструктивных и технических параметров многоквартирного дома, степени износа, этажности, другого электрического, санитарно-технического оборудования, материала стен, кровли, а также от объёма и количества работ и услуг.

№ п/п	Адрес многоквартирного дома	Наименование работ и услуг по содержанию и ремонту жилого помещения	Размер платы за содержание и ремонт жилого помещения, руб./м2 на 2024 – 2025 гг.	Размер платы за содержание и ремонт жилого помещения, руб./м на 2025 –2026 гг.	Размер платы за содержание и ремонт жилого помещения, руб./м2 на 2026-2027 гг.
Лот № 1					
1.	пер. Борисова, 24	Работы, необходимые для надлежащего содержания оборудования и систем инженерно - технического обеспечения, входящих в состав общего имущества в МКД: систем электрооборудования. Работы и услуги по содержанию иного общего имущества: аварийно – диспетчерская служба.	15,35		
Лот № 2					
1.	ул. Вторая, 2	Работы и услуги по содержанию иного общего имущества: аварийно – диспетчерская служба.	3,05		
Лот № 3					
1.	ул. Вторая, 4	Работы и услуги по содержанию иного общего имущества: аварийно – диспетчерская служба.	3,05		
Лот № 4					
1.	ул. Грибная, 3	Работы, необходимые для надлежащего содержания оборудования и систем инженерно - технического обеспечения, входящих в состав общего имущества в МКД: систем электрооборудования. Работы и услуги по содержанию иного общего имущества: аварийно – диспетчерская служба.	12,82		
Лот № 5					
1.	ул. Грибная, 4	Работы, необходимые для надлежащего содержания оборудования и систем инженерно - технического обеспечения, входящих в состав общего имущества в МКД: систем электрооборудования. Работы и услуги по содержанию иного общего имущества: аварийно – диспетчерская служба.	12,92		
Лот № 6					
1.	ул. Стрельникова, 26	Работы, необходимые для надлежащего содержания несущих конструкций и ненесущих конструкций МКД: крыш. Работы и услуги по содержанию иного общего имущества: аварийно – диспетчерская служба.	33,23		
Лот № 7					
1.	ул. Астраханская, 42	Работы, необходимые для надлежащего содержания оборудования и систем инженерно - технического обеспечения, входящих в состав общего имущества в МКД: систем электрооборудования. Работы и услуги по содержанию иного общего имущества: аварийно – диспетчерская служба.	27,20		
Лот № 8					
1.	ул. Астраханская, 44	Работы, необходимые для надлежащего содержания оборудования и систем инженерно - технического обеспечения, входящих в состав общего имущества в МКД: систем электрооборудования. Работы и услуги по содержанию иного общего имущества: аварийно – диспетчерская служба.	27,29		
Лот № 9					
1.	ул. Виноградная, 7	Работы, необходимые для надлежащего содержания несущих конструкций и ненесущих конструкций МКД: крыш. Работы, необходимые для надлежащего содержания оборудования и систем инженерно - технического обеспечения, входящих в состав общего имущества в МКД: систем электрооборудования. Работы и услуги по содержанию иного общего имущества: аварийно – диспетчерская служба.	33,92		
Лот № 10					
1.	ул. Вокзальная, 51б	Работы и услуги по содержанию иного общего имущества: аварийно – диспетчерская служба.	3,05		
Лот № 11					
1.	ул. Железнодорожная, 24	Работы, необходимые для надлежащего содержания оборудования и систем инженерно - технического обеспечения, входящих в состав общего имущества в МКД: систем электрооборудования. Работы и услуги по содержанию иного общего имущества: аварийно – диспетчерская служба.	19,44		
Лот № 12					
1.	ул. Менжинского, 13	Работы, необходимые для надлежащего содержания оборудования и систем инженерно - технического обеспечения, входящих в состав общего имущества в МКД: электрооборудования. Работы и услуги по содержанию иного общего имущества: аварийно – диспетчерская служба.	19,61		
Лот № 13					
1.	ул. Менжинского, 14	Работы, необходимые для надлежащего содержания оборудования и систем инженерно - технического обеспечения, входящих в состав общего имущества в МКД: электрооборудования. Работы и услуги по содержанию иного общего имущества: аварийно – диспетчерская служба.	15,77		
Лот № 14					
1.	ул. Менжинского, 16	Работы, необходимые для надлежащего содержания оборудования и систем инженерно - технического обеспечения, входящих в состав общего имущества в МКД: электрооборудования. Работы и услуги по содержанию иного общего имущества: аварийно – диспетчерская служба.	14,99		
Лот № 15					
1.	ул. Менжинского, 23	Работы, необходимые для надлежащего содержания оборудования и систем инженерно - технического обеспечения, входящих в состав общего имущества в МКД: электрооборудования Работы и услуги по содержанию иного общего имущества: аварийно – диспетчерская служба.	16,21		
Лот № 16					
1.	ул. Омская, 21	Работы и услуги по содержанию иного общего имущества: аварийно – диспетчерская служба.	3,05		
Лот № 17					
1.	ул. Омская, 27	Работы, необходимые для надлежащего содержания оборудования и систем инженерно - технического обеспечения, входящих в состав общего имущества в МКД: электрооборудования. Работы и услуги по содержанию иного общего имущества: аварийно – диспетчерская служба.	19,62		
Лот № 18					
1.	ул. Омская, 41	Работы, необходимые для надлежащего содержания оборудования и систем инженерно - технического обеспечения, входящих в состав общего имущества в МКД: электрооборудования Работы и услуги по содержанию иного общего имущества: аварийно – диспетчерская служба.	15,95		
Лот № 19					
1.	ул. Омская, 42	Работы, необходимые для надлежащего содержания оборудования и систем инженерно - технического обеспечения, входящих в состав общего имущества в МКД: электрооборудования. Работы и услуги по содержанию иного общего имущества: вывоз бытовых отходов (пакетами), аварийно – диспетчерская служба.	21,64		
Лот № 20					
	ул. Томская, 32	Работы, необходимые для надлежащего содержания оборудования и систем инженерно – технического обеспечения, входящих в состав общего имущества в МКД: электрооборудования. Работы и услуги по содержанию иного общего имущества: аварийно – диспетчерская служба.	16,21		
Лот № 21					
	ул. Томская, 33	Работы, необходимые для надлежащего содержания оборудования и систем инженерно – технического обеспечения, входящих в состав общего имущества в МКД: электрооборудования. Работы и услуги по содержанию иного общего имущества: аварийно – диспетчерская служба.	16,09		
Лот № 22					
	ул. Томская, 37	Работы, необходимые для надлежащего содержания оборудования и систем инженерно – технического обеспечения, входящих в состав общего имущества в МКД: электрооборудования. Работы и услуги по содержанию иного общего имущества: аварийно – диспетчерская служба.	16,52		
Лот № 23					
	ул. Томская, 39	Работы, необходимые для надлежащего содержания оборудования и систем инженерно – технического обеспечения, входящих в состав общего имущества в МКД: электрооборудования. Работы и услуги по содержанию иного общего имущества: аварийно – диспетчерская служба.	20,95		
Лот № 24					
1.	ул. Ватутина, 9	Работы, необходимые для надлежащего содержания несущих конструкций и ненесущих конструкций МКД: крыш. Работы, необходимые для надлежащего содержания оборудования и систем инженерно – технического обеспечения, входящих в состав общего имущества в МКД: систем холодного	31,59		

№ п/п	Адрес многоквартирного дома	Наименование работ и услуг по содержанию и ремонту жилого помещения	Размер платы за содержание и ремонт жилого помещения, руб./м2 на 2024 – 2025 гг.	Размер платы за содержание и ремонт жилого помещения, руб./м на 2025 –2026 гг.	Размер платы за содержание и ремонт жилого помещения, руб./м2 на 2026-2027 гг.
		водоснабжения, водоотведения, электрооборудования, отопления. Работы и услуги по содержанию иного общего имущества: сухая и влажная уборка лестничных площадок, маршей; влажная протирка элементов, проведение дератизации, дезинсекции. Работы по содержанию земельного участка, на котором расположен МКД в холодный и теплый период: уборка придомовой территории, уборка и содержание контейнерной площадки; окраска контейнеров, уборка и выкашивание газонов, аварийно – диспетчерская служба.			
Лот № 25					
1.	ул. Ульяновская, 6	Работы, необходимые для надлежащего содержания несущих конструкций и ненесущих конструкций МКД: крыш. Работы, необходимые для надлежащего содержания оборудования и систем инженерно - технического обеспечения, входящих в состав общего имущества в МКД: систем холодного водоснабжения, водоотведения, электрооборудования. Работы и услуги по содержанию иного общего имущества: сухая и влажная уборка лестничных площадок, маршей, влажная протирка элементов. Работы по содержанию земельного участка, на котором расположен МКД в холодный и теплый период: уборка придомовой территории; крыльца, площадки перед входом в подъезд, уборка и содержание контейнерной площадки, уборка и выкашивание газонов, аварийно – диспетчерская служба.	37,17		
Лот № 26					
1.	ул. Норильская, 8	Работы, необходимые для надлежащего содержания несущих конструкций и ненесущих конструкций МКД: крыш, окон, полов, лестниц, фасада. Работы, необходимые для надлежащего содержания оборудования и систем инженерно – технического обеспечения, входящих в состав общего имущества в МКД: систем холодного водоснабжения, водоотведения, электрооборудования. Работы и услуги по содержанию иного общего имущества: сухая и влажная уборка лестничных площадок, маршей, коридоров, туалетов; влажная протирка элементов, чистка раковин, унитазов. Работы по содержанию земельного участка, на котором расположен МКД в холодный и теплый период: уборка придомовой территории, крыльца, площадки перед входом в подъезд, уборка и содержание контейнерной площадки; окраска контейнеров, уборка и выкашивание газонов, проведение дератизации, дезинсекции, аварийно – диспетчерская служба.	45,52	32,69	
Лот № 27					
1.	ул. Виноградная, 3/1	Работы, необходимые для надлежащего содержания несущих конструкций и ненесущих конструкций МКД: крыш, фасада, окон, дверей. Работы, необходимые для надлежащего содержания оборудования и систем инженерно – технического обеспечения, входящих в состав общего имущества в МКД: систем водоснабжения, водоотведения, отопления, электрооборудования. Работы и услуги по содержанию иного общего имущества: сухая и влажная уборка лестничных площадок, маршей и коридоров, влажная протирка элементов. Работы по содержанию земельного участка, на котором расположен МКД в холодный и теплый период: уборка придомовой территории, крыльца, площадки перед входом в подъезд, содержание и уборка контейнерной площадки; уборка и выкашивание газонов, окраска контейнеров, аварийно – диспетчерская служба.	46,79	50,55	
Лот № 28					
1.	ул. Дзержинского, 27	Работы, необходимые для надлежащего содержания несущих конструкций и ненесущих конструкций МКД: крыш, фасада. Работы, необходимые для надлежащего содержания оборудования и систем инженерно – технического обеспечения, входящих в состав общего имущества в МКД: систем отопления, холодного водоснабжения, водоотведения, электрооборудования. Работы и услуги по содержанию иного общего имущества: сухая и влажная уборка лестничных площадок, маршей, влажная протирка элементов, проведение дератизации, дезинсекции. Работы по содержанию земельного участка, на котором расположен МКД в холодный и теплый период: уборка придомовой территории, крыльца, площадки перед входом в подъезд, содержание и уборка контейнерной площадки; уборка и выкашивание газонов, окраска контейнеров, аварийно – диспетчерская служба.	36,56	33,91	
Лот № 29					
1.	ул. Дзержинского, 37	Работы, необходимые для надлежащего содержания несущих конструкций и ненесущих конструкций МКД: крыш. Работы, необходимые для надлежащего содержания оборудования и систем инженерно – технического обеспечения, входящих в состав общего имущества в МКД: систем отопления, холодного водоснабжения, водоотведения, электрооборудования. Работы и услуги по содержанию иного общего имущества: сухая и влажная уборка лестничных площадок, маршей и коридоров, сухая и влажная уборка туалета, чистка унитазов и раковин, влажная протирка элементов. Работы по содержанию земельного участка, на котором расположен МКД в холодный и теплый период: уборка придомовой территории, крыльца, площадки перед входом в подъезд, содержание и уборка контейнерной площадки; уборка и выкашивание газонов, окраска контейнеров, аварийно – диспетчерская служба.	31,92		
Лот № 30					
1.	ул. Черноморская, 4/1	Работы, необходимые для надлежащего содержания несущих конструкций и ненесущих конструкций МКД: крыш, полов, дверей. Работы, необходимые для надлежащего содержания оборудования и систем инженерно – технического обеспечения, входящих в состав общего имущества в МКД: систем отопления, холодного водоснабжения, водоотведения, электрооборудования. Работы и услуги по содержанию иного общего имущества: сухая и влажная уборка лестничных площадок, маршей и коридоров, влажная протирка элементов, проведение дератизации, дезинсекции. Работы по содержанию земельного участка, на котором расположен МКД в холодный и теплый период: уборка придомовой территории, крыльца, площадки перед входом в подъезд, содержание и уборка контейнерной площадки; уборка и выкашивание газонов, окраска контейнеров, аварийно – диспетчерская служба.	36,27		
Лот № 31					
1.	ул. Ленинградская, 7	Работы, необходимые для надлежащего содержания несущих конструкций и ненесущих конструкций МКД: крыш. Работы, необходимые для надлежащего содержания оборудования и систем инженерно – технического обеспечения, входящих в состав общего имущества в МКД: систем отопления, холодного водоснабжения, водоотведения, электрооборудования. Работы и услуги по содержанию иного общего имущества: сухая и влажная уборка лестничных площадок, маршей и коридоров, сухая и влажная уборка туалета, чистка унитазов и раковин, влажная протирка элементов, проведение дератизации, дезинсекции. Работы по содержанию земельного участка, на котором расположен МКД в холодный и теплый период: уборка придомовой территории, содержание и уборка контейнерной площадки; уборка и выкашивание газонов, окраска контейнеров, аварийно – диспетчерская служба.	41,17		
Лот № 32					
1.	ул. Севастопольская, 16	Работы, необходимые для надлежащего содержания несущих конструкций и ненесущих конструкций МКД: крыш. Работы, необходимые для надлежащего содержания оборудования и систем инженерно - технического обеспечения, входящих в состав общего имущества в МКД: систем электрооборудования водоснабжения, водоотведения, теплоснабжения. Работы по содержанию земельного участка, на котором расположен МКД в холодный и теплый период: уборка придомовой территории, содержание и уборка контейнерной площадки; уборка и выкашивание газонов, окраска контейнеров, аварийно – диспетчерская служба.	39,11		
Лот № 33					
1.	ул. Севастопольская, 1	Работы, необходимые для надлежащего содержания несущих конструкций и ненесущих конструкций МКД: крыш. Работы, необходимые для надлежащего содержания оборудования и систем инженерно – технического обеспечения, входящих в состав общего имущества в МКД: систем отопления, холодного водоснабжения, водоотведения, электрооборудования. Работы и услуги по содержанию иного общего имущества: сухая уборка лестничных площадок, маршей и коридоров, влажная протирка элементов, сухая и влажная уборка туалета, чистка унитазов и раковин. Работы по содержанию земельного участка, на котором расположен МКД в холодный и теплый период: уборка придомовой территории, крыльца, площадки перед входом в подъезд, уборка и выкашивание газонов, аварийно – диспетчерская служба.	35,95		
Лот № 34					
1.	ул. Севастопольская, 3	Работы, необходимые для надлежащего содержания несущих конструкций и ненесущих конструкций МКД: крыш, фасада. Работы необходимые для надлежащего содержания оборудования и систем инженерно – технического обеспечения, входящих в состав общего имущества в МКД: систем отопления, холодного водоснабжения, водоотведения, электрооборудования. Работы и услуги по содержанию иного общего имущества: сухая и влажная уборка лестничных площадок, маршей; влажная протирка элементов. Работы по содержанию земельного участка, на котором расположен	43,11	39,55	

№ п/п	Адрес многоквартирного дома	Наименование работ и услуг по содержанию и ремонту жилого помещения	Размер платы за содержание и ремонт жилого помещения, руб./м2 на 2024 – 2025 гг.	Размер платы за содержание и ремонт жилого помещения, руб./м на 2025 –2026 гг.	Размер платы за содержание и ремонт жилого помещения, руб./м2 на 2026-2027 гг.
		МКД в холодный и теплый период: уборка придомовой территории, крыльца, площадки перед входом в подъезд, уборка и выкашивание газонов, аварийно – диспетчерская служба.			
Лот № 35					
1.	ул. Севастопольская, 23	Работы, необходимые для надлежащего содержания несущих конструкций и ненесущих конструкций МКД: крыш. Работы, необходимые для надлежащего содержания оборудования и систем инженерно – технического обеспечения, входящих в состав общего имущества в МКД: систем отопления, холодного водоснабжения, водоотведения, электрооборудования. Работы и услуги по содержанию иного общего имущества: сухая и влажная уборка лестничных площадок, маршей, влажная протирка элементов. Работы по содержанию земельного участка, на котором расположен МКД в холодный и теплый период: уборка придомовой территории, крыльца, площадки перед входом в подъезд, содержание и уборка контейнерной площадки; уборка и выкашивание газонов, окраска контейнеров, аварийно – диспетчерская служба.	31,93		
Лот № 36					
1	ул. Портовая, 15	Работы, необходимые для надлежащего содержания несущих конструкций и ненесущих конструкций МКД: крыш. Работы, необходимые для надлежащего содержания оборудования и систем инженерно - технического обеспечения, входящих в состав общего имущества в МКД:, электрооборудования. Работы и услуги по содержанию иного общего имущества: сухая и влажная уборка лестничных площадок, маршей, влажная протирка элементов. Работы по содержанию земельного участка, на котором расположен МКД в холодный и теплый период: уборка придомовой территории, крыльца, площадки перед входом в подъезд, уборка и выкашивание газонов; аварийно – диспетчерская служба.	55,96	58,06	61,18
Лот № 37					
1	ул. Урбанского, 6	Работы, необходимые для надлежащего содержания несущих конструкций и ненесущих конструкций МКД: крыш. Работы, необходимые для надлежащего содержания оборудования и систем инженерно - технического обеспечения, входящих в состав общего имущества в МКД: холодного водоснабжения, электрооборудования Работы и услуги по содержанию иного общего имущества: сухая и влажная уборка лестничных площадок, маршей, влажная протирка элементов. Работы по содержанию земельного участка, на котором расположен МКД в холодный и теплый период: уборка придомовой территории; уборка и выкашивание газонов, аварийно – диспетчерская служба.	23,33		
Лот № 38					
1	ул. Урбанского, 8	Работы, необходимые для надлежащего содержания несущих конструкций и ненесущих конструкций МКД: крыш. Работы, необходимые для надлежащего содержания оборудования и систем инженерно - технического обеспечения, входящих в состав общего имущества в МКД: холодного водоснабжения, электрооборудования Работы и услуги по содержанию иного общего имущества: сухая и влажная уборка лестничных площадок, маршей, влажная протирка элементов. Работы по содержанию земельного участка, на котором расположен МКД в холодный и теплый период: уборка придомовой территории; уборка и выкашивание газонов, аварийно – диспетчерская служба.	22,81		
Лот № 39					
1	ул. Урбанского, 10	Работы, необходимые для надлежащего содержания несущих конструкций и ненесущих конструкций МКД: крыш. Работы, необходимые для надлежащего содержания оборудования и систем инженерно - технического обеспечения, входящих в состав общего имущества в МКД: холодного водоснабжения, электрооборудования Работы и услуги по содержанию иного общего имущества: сухая и влажная уборка лестничных площадок, маршей, влажная протирка элементов. Работы по содержанию земельного участка, на котором расположен МКД в холодный и теплый период: уборка придомовой территории; уборка и выкашивание газонов, аварийно – диспетчерская служба.	19,03		
Лот № 40					
1	ул. Урбанского, 12	Работы, необходимые для надлежащего содержания несущих конструкций и ненесущих конструкций МКД: крыш. Работы, необходимые для надлежащего содержания оборудования и систем инженерно - технического обеспечения, входящих в состав общего имущества в МКД: холодного водоснабжения, электрооборудования Работы и услуги по содержанию иного общего имущества: сухая и влажная уборка лестничных площадок, маршей, влажная протирка элементов. Работы по содержанию земельного участка, на котором расположен МКД в холодный и теплый период: уборка придомовой территории; уборка и выкашивание газонов, аварийно – диспетчерская служба.	21,42		
Лот № 41					
1	ул. Львовская, 17	Работы и услуги по содержанию иного общего имущества: аварийно – диспетчерская служба.	3,05		
Лот № 42					
1	ул. Воронежская, 30а	Работы, необходимые для надлежащего содержания оборудования и систем инженерно - технического обеспечения, входящих в состав общего имущества в МКД: систем электрооборудования. Работы и услуги по содержанию иного общего имущества: аварийно – диспетчерская служба.	15,08		
Лот № 43					
1	ул. Воронежская, 31а	Работы и услуги по содержанию иного общего имущества: аварийно – диспетчерская служба.	3,05		
Лот № 44					
1	ул. Заслонова, 57	Работы и услуги по содержанию иного общего имущества: аварийно – диспетчерская служба.	3,05		
Лот № 45					
1	ул. Заслонова, 59	Работы и услуги по содержанию иного общего имущества: аварийно – диспетчерская служба.	3,05		

Примечание: подробную информацию по объёмам и видам ремонтных работ в т.ч. мероприятиям по энергосбережению см. в конкурсной документации.

Размер обеспечения заявки на участие в конкурсе: в качестве обеспечения заявки на участие в конкурсе претендент вносит средства на указанный в конкурсной документации счёт. Размер обеспечения заявки на участие в конкурсе составляет 5 процентов размера платы за содержание и ремонт жилого помещения, умноженного на общую площадь жилых и нежилых помещений (за исключением помещений общего пользования) в многоквартирных домах, объекты конкурса которых объединены в один лот.

Адрес многоквартирного дома, номер лота.	Размер обеспечения исполнения заявки 2024 – 2025 гг. сумма (руб.)	Размер обеспечения исполнения заявки 2025 – 2026 гг. сумма (руб.)	Размер обеспечения исполнения заявки 2026 – 2027 гг. сумма (руб.)
Лот № 1	81,99		
Лот № 2	20,11		
Лот № 3	20,98		
Лот № 4	82,43		
Лот № 5	82,24		
Лот № 6	276,28		
Лот № 7	73,99		
Лот № 8	73,28		
Лот № 9	161,97		
Лот № 10	18,54		
Лот № 11	77,94		
Лот № 12	74,40		
Лот № 13	77,91		
Лот № 14	78,87		
Лот № 15	77,39		
Лот № 16	10,75		
Лот № 17	74,37		
Лот № 18	77,68		
Лот № 19	73,13		
Лот № 20	77,39		
Лот № 21	77,47		
Лот № 22	77,06		
Лот № 23	73,52		
Лот № 24	1605,83		
Лот № 25	637,65		
Лот № 26	6747,75	4846,70	
Лот № 27	1452,76	1569,58	
Лот № 28	2808,25	2603,67	
Лот № 29	1217,52		
Лот № 30	6164,11		
Лот № 31	1244,39		
Лот № 32	1015,50		
Лот № 33	1344,45		
Лот № 34	994,77	912,53	
Лот № 35	586,20		
Лот № 36	1281,41	1329,50	1400,97
Лот № 37	991,35		
Лот № 38	970,20		
Лот № 39	810,81		
Лот № 40	929,21		
Лот № 41	17,83		
Лот № 42	82,39		
Лот № 43	26,00		
Лот № 44	25,67		
Лот № 45	54,84		

Срок, место и порядок предоставления конкурсной документации: конкурсная документация размещена на официальном сайте Российской Федерации для размещения информации о проведении торгов www.torgi.gov.ru. Конкурсная документация предоставляется организатором конкурса бесплатно со дня размещения на официальном сайте извещения о проведении открытого конкурса любому заинтересованному лицу, на основании его заявления, поданного в письменной форме по адресу: г. Артем, ул. Фрунзе, 82. Конкурсная документация предоставляется в течении 2-х рабочих дней с даты получения организатором конкурса заявления, но не позднее чем за 2 рабочих дня до даты окончания срока подачи заявок на участие в конкурсе.

Место, порядок и срок подачи заявок на участие в конкурсе: Для участия в конкурсе заинтересованное лицо подаёт заявку по адресу: г. Артем, ул. Фрунзе, 82, в письменном виде в

запечатанном конверте, согласно форме и требованиям, содержащимся в конкурсной документации.

Каждая заявка на участие в конкурсе, поступившая в установленные сроки, регистрируется организатором конкурса. По требованию претендента организатор конкурса выдаёт расписку о получении такой заявки.

Приём заявок на участие в конкурсе начинается со дня размещения на официальном сайте Российской Федерации для размещения информации о проведении торгов извещения о проведении открытого конкурса: «15» февраля 2024 г. Одно лицо вправе подать в отношении одного лота только одну заявку.

Представление заявки на участие в конкурсе является согласием претендента выполнять работы и услуги за плату за содержание и текущий ремонт жилого помещения, размер которой указан в извещении о проведении конкурса, а так же предоставлять коммунальные услуги.

Претендент вправе изменить или отозвать заявку на участие в конкурсе в любое время непосредственно до начала процедуры вскрытия конвертов с заявками на участие в конкурсе. Организатор конкурса возвращает внесённые в качестве обеспечения заявки на участие в конкурсе средства претенденту, отозвавшему заявку на участие в конкурсе, в течении 5 рабочих дней с даты получения организатором конкурса уведомления об отзыве заявки.

Приём заявок на участие в конкурсе прекращается в день вскрытия конвертов с конкурсными заявками: 19 марта 2024 года, 12-00 часов (время местное).

Место, дата и время вскрытия конвертов с заявками на участие в конкурсе: г. Артем, ул. Кирова, 48, каб 408; 19 марта 2024 года,

12-00 часов (время местное).

Место, дата и время рассмотрения конкурсной комиссией заявок на участие в конкурсе: г. Артём, ул. Кирова, 48, каб. 408, 20 марта 2024 года, 12-00 часов (время местное).

Место, дата и время проведения конкурса: г. Артём, ул. Кирова, 48, каб. 408, 21 марта 2024 года, 12-00 часов (время местное).

Срок, в течение которого победитель конкурса должен подписать проект договора управления многоквартирным домом составляет 10 рабочих дней с даты утверждения протокола конкурса.

Срок отказа от проведения конкурса: 21 марта 2024 г

ОПОВЕЩЕНИЕ О ПРОВЕДЕНИИ ПУБЛИЧНЫХ СЛУШАНИЙ от 21.02.2024

1. Администрация Артемовского городского округа информирует о проведении публичных слушаний по проектам утверждения схем расположения земельных участков на кадастровом плане территории по следующим адресам:

Российская Федерация, Приморский край, Артемовский городской округ, г. Артем, ул. Лазо, дом 42;

Российская Федерация, Приморский край, Артемовский городской округ, г. Артем, ул. Полевая, дом 23.

Проекты и информационные материалы к ним размещаются на официальном сайте Артемовского городского округа www.artemokrug.gosuslugi.ru и публикуются в газете «Выбор».

2. Публичные слушания по проектам утверждения схем расположения земельных участков на кадастровом плане территории проводятся в порядке, предусмотренном постановлением Администрации Приморского края от 25.08.2015 № 303-па «Об утверждении Порядка организации и проведения общественных обсуждений или публичных слушаний по вопросам градостроительной деятельности на территориях Владивостокского, Артемовского городских округов, Надеждинского муниципального района, Шкотовского муниципального округа Приморского края».

Процедура проведения публичных слушаний состоит из следующих этапов:

оповещение о начале публичных слушаний;

размещение проектов, подлежащих рассмотрению на публичных слушаниях, и информационных материалов к ним на официальном сайте администрации Артемовского городского округа www.artemokrug.gosuslugi.ru и публикуются в газете «Выбор»;

проведение экспозиции или экспозиций проекта, подлежащего рассмотрению на публичных слушаниях;

проведение собрания или собраний участников публичных слушаний (далее - собрание);

подготовка и оформление протокола публичных слушаний;

подготовка и опубликование заключения о результатах публичных слушаний.

Срок проведения публичных слушаний исчисляется со дня оповещения о начале проведения публичных слушаний по проектам утверждения схем расположения земельных участков на кадастровом плане территории до дня опубликования заключения о результатах публичных слушаний и не может превышать один месяц (Федеральный закон от 14.03.2022 № 58-ФЗ «О внесении изменений в отдельные законодательные акты Российской Федерации»).

Срок проведения публичных слушаний - с 21.02.2024 г. по 06.03.2024 г.

3. Открытие экспозиции по проектам утверждения схем расположения земельных участков на кадастровом плане территории состоится 21.02.2024 г. в 9 часов по адресу: Приморский край, ул. Кирова, 48 (здание администрации), 1 этаж (каб. № 110).

Срок проведения экспозиции проекта: с 21.02.2024 г. по 04.03.2024 г.

Посещение экспозиции проекта возможно в рабочие дни и в рабочее время.

Часы работы:

понедельник – четверг с 09:00 до 18:00.

пятница с 09:00 до 17:00.

перерыв на обед с 13:00 до 14:00.

выходные дни: суббота, воскресенье.

4. Предложения и замечания, касающиеся проекта, вносятся участниками публичных слушаний, прошедших идентификацию, с 21.02.2024 г. по 04.03.2024 г.:

а) посредством размещения на официальном сайте Артемовского городского округа;

б) в письменной форме в адрес организатора общественных обсуждений;

в) посредством записи в книге (журнале) учета посетителей экспозиции проекта.

Предложения и замечания, касающиеся проекта, вносятся участниками публичных слушаний, прошедших идентификацию, в письменной или устной форме в ходе проведения собраний участников публичных слушаний.

Участники публичных слушаний, прошедшие в соответствии со статьей 5.1 Градостроительного кодекса Российской Федерации идентификацию, имеют право вносить предложения и замечания по проекту в период размещения проекта и информационных материалов к нему и проведения экспозиции такого проекта:

Участниками публичных слушаний являются граждане, постоянно проживающие на территории, в отношении которой подготовлены проекты, правообладатели находящихся в границах этих территорий земельных участков и (или) расположенных на них объектов капитального строительства, а также правообладатели помещений, являющихся частью указанных объектов капитального строительства.

Участники публичных слушаний в целях идентификации представляют сведения о себе (фамилию, имя, отчество (при наличии), дату рождения, адрес места жительства (регистрации) - для физических лиц; наименование, основной государственный регистрационный номер, место нахождения и адрес - для юридических лиц) с приложением документов, подтверждающих такие сведения.

Участники публичных слушаний, являющиеся правообладателями соответствующих земельных участков и (или) расположенных на них объектов капитального строительства и (или) помещений, являющихся частью указанных объектов капитального строительства, также представляют сведения соответственно о таких земельных участках, объектах капитального строительства, помещениях, являющихся частью указанных объектов капитального строительства, из Единого государственного реестра недвижимости и иные документы, устанавливающие или удостоверяющие их права на такие земельные участки, объекты капитального строительства, помещения, являющиеся частью указанных объектов капитального строительства.

5. Собрание участников публичных слушаний на территории Артемовского городского округа провести 04.03.2024 г. в 10 часов в каб. № 110 администрации Артемовского городского округа (г. Артем, ул. Кирова, 48).

6. Регистрация заинтересованных лиц, желающих принять участие в публичных слушаниях по проекту документации по планировке территории, осуществляется с 09.30 часов до 10 часов 04.03.2024 г. в каб. № 110 администрации Артемовского городского округа (г. Артем, ул. Кирова, 48).

ГЛАВА АРТЕМОВСКОГО ГОРОДСКОГО ОКРУГА ПОСТАНОВЛЕНИЕ

15.02.2024 **№ 23-пг**

О НАЗНАЧЕНИИ ПУБЛИЧНЫХ СЛУШАНИЙ ПО ПРОЕКТАМ УТВЕРЖДЕНИЯ СХЕМ РАСПОЛОЖЕНИЯ ЗЕМЕЛЬНЫХ УЧАСТКОВ НА КАДАСТРОВОМ ПЛАНЕ ТЕРРИТОРИИ

Руководствуясь Градостроительным кодексом Российской Федерации, Земельным кодексом Российской Федерации, федеральными законами от 06.10.2003 № 131-ФЗ «Об общих принципах организации местного самоуправления в Российской Федерации», от 14.03.2022 № 58-ФЗ «О внесении изменений в отдельные законодательные акты Российской Федерации», постановлением Администрации Приморского края от 25.08.2015 № 303-па «Об утверждении Порядка организации и проведения общественных обсуждений или публичных слушаний по вопросам градостроительной деятельности на территориях Владивостокского, Артемовского городских округов, Надеждинского муниципального района Приморского края, Шкотовского муниципального округа Приморского края», решением Думы Артемовского городского округа от 20.02.2020 № 358 «Об утверждении Порядка организации и проведения общественных обсуждений, публичных слушаний по вопросам градостроительной деятельности на территории Артемовского городского округа», Уставом Артемовского городского округа Приморского края,

ПОСТАНОВЛЯЮ:

1. Назначить публичные слушания:

1.1. По проектам утверждения схем расположения земельных участков на кадастровом плане территории по следующим адресам:

Российская Федерация, Приморский край, Артемовский городской округ, г. Артем, ул. Лазо, дом 42;

Российская Федерация, Приморский край, Артемовский городской округ, г. Артем, ул. Полевая, дом 23.

1.2. По инициативе администрации Артемовского городского округа.

2. Определить лиц, ответственных за проведение публичных слушаний:

назначить председателем собрания (председательствующим) начальника отдела предварительного согласования и предоставления земельных участков управления муниципальной собственности администрации Артемовского городского округа Новиченко Юлию Галиахметовну, секретарем собрания – заместителя начальника отдела предварительного согласования и предоставления земельных участков управления муниципальной собственности администрации Артемовского городского Зоренко Елену Анатольевну.

3. Срок проведения публичных слушаний - с 21.02.2024 г. по 06.03.2024 г.

Собрание участников публичных слушаний провести 04.03.2024 г. в 10 часов в кабинете № 110 администрации Артемовского городского округа (г. Артем, ул. Кирова, 48).

4. Провести экспозицию с 9 часов 21.02.2024 г. в кабинете № 110 администрации Артемовского городского округа (г. Артем, ул. Кирова, 48).

5. Установить срок подачи предложений и замечаний по проектам утверждения схем расположения земельных участков на кадастровом плане территории, указанных в пункте 1.1 настоящего постановления, до 16 часов 01.03.2024 г.

6. Заместителю главы администрации – начальнику управления муниципальной собственности администрации Артемовского городского округа Железновой Н.С. организовать работу по проведению публичных слушаний в соответствии с постановлением Администрации Приморского края от 25.08.2015 № 303-па «Об утверждении Порядка организации и проведения общественных обсуждений или публичных слушаний по вопросам градостроительной деятельности на территориях Владивостокского, Артемовского городских округов, Надеждинского муниципального района Приморского края, Шкотовского муниципального округа Приморского края».

7. Управлению информационной политики администрации Артемовского городского округа (Рыбакова Д.В.) в установленные сроки опубликовать данное постановление с оповещением в газете «Выбор» и разместить на официальном сайте Артемовского городского округа.

8. Контроль за исполнением настоящего постановления возложить на заместителя главы администрации – начальника управления муниципальной собственности администрации Артемовского городского округа Железнову Н.С.

Глава Артемовского городского округа В.В. Квон

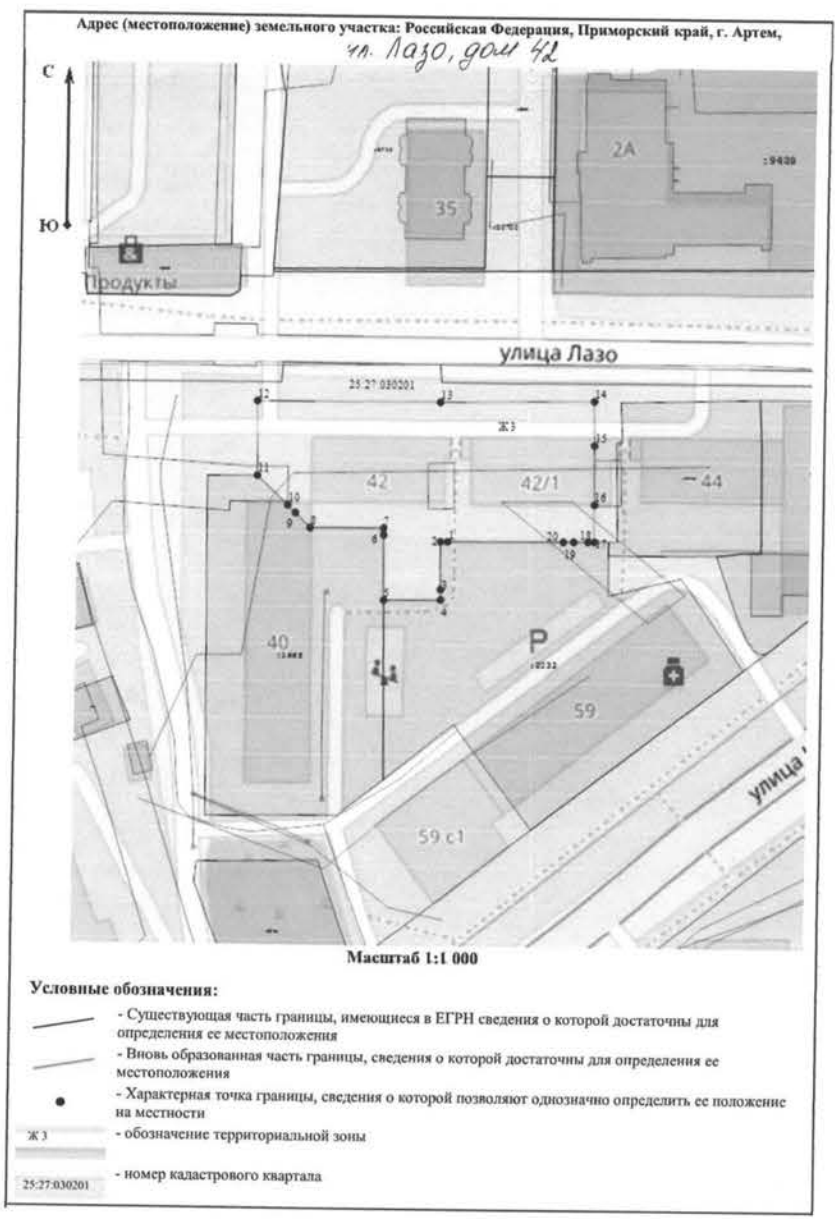

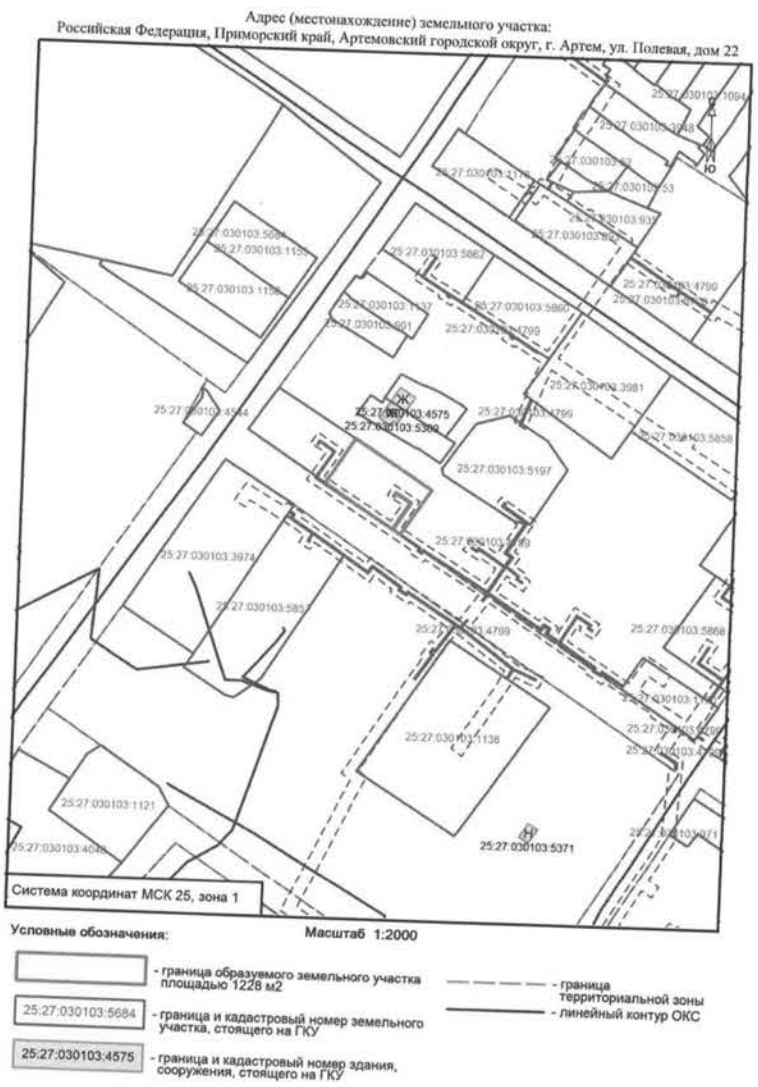

АДМИНИСТРАЦИЯ АРТЕМОВСКОГО ГОРОДСКОГО ОКРУГА
РАСПОРЯЖЕНИЕ

05.02.2024 № 100 - ра

О ПЕРЕЧНЕ МЕСТ ОТБЫВАНИЯ ИСПРАВИТЕЛЬНЫХ РАБОТ ОСУЖДЕННЫМИ В ОРГАНИЗАЦИЯХ АРТЕМОВСКОГО ГОРОДСКОГО ОКРУГА В 2024 ГОДУ

В соответствии с требованиями статьи 50 Уголовного кодекса Российской Федерации, статьи 39 Уголовно-исполнительного кодекса Российской Федерации, руководствуясь Уставом Артемовского городского округа Приморского края,

1. Утвердить прилагаемый Перечень мест отбывания исправительных работ осужденными в организациях Артемовского городского округа в 2024 году (далее - Перечень).

2. Согласовать прилагаемый Перечень с филиалом по Артемовскому городскому округу ФКУ УИИ ГУФСИН России по Приморскому краю.

3. Рекомендовать филиалу по Артемовскому городскому округу ФКУ УИИ ГУФСИН России по Приморскому краю (Богданова Т.Л.) при направлении осужденных на исправительные работы руководствоваться прилагаемым Перечнем.

4. Опубликовать настоящее распоряжение в газете «Выбор» и разместить на официальном сайте Артемовского городского округа.

5. Контроль за исполнением настоящего распоряжения возложить на первого заместителя главы администрации Артемовского городского округа Воркову В.А.

Глава Артемовского городского округа В.В. Квон

СОГЛАСОВАНО
Начальник филиала по Артемовскому городскому округу ФКУ УИИ ГУФСИН России по Приморскому краю
подполковник внутренней службы _____
Т.Л. Богданова
«___» _____2024 г.

Приложение
УТВЕРЖДЕН
распоряжением администрации
Артемовского городского округа
от 05.02.2024 № 100 - ра

ПЕРЕЧЕНЬ
мест отбывания исправительных работ осужденными в организациях Артемовского городского округа в 2024 году

№ п/п	Наименование организации, адрес, телефон	Работодатель	Количество выделяемых рабочих мест
1	2	3	4
1	АО Гормолокозавод «Артемовский», г. Артем, ул. Кирова, 13а, тел.: 4-30-58	Назарьев Олег Валерьевич	1
2	ООО Сельскохозяйственное предприятие «Артемовское», Артемовский городской округ, с. Кневичи, ул. Вторая, 133, тел.: 3-96-48	Костяной Вячеслав Александрович	5
3	КГБУЗ «Артемовская городская больница № 1», г. Артем, ул. Партизанская, 13, тел.: 4-33-81	Забудская Светлана Васильевна	3
4	ООО «Столовая Березка», г. Артем, ул. 1-я Рабочая, 37, тел.: 4-49-12	Осипчук Капиталина Андреевна	1
5	ООО «Птицефабрика Уссурийская», г. Артем, ул. Ворошилова, 45, тел.: 4-29-26	Разник Евгений Давыдович	3
6	МКУ «Управление благоустройства» города Артема, г. Артем, ул. Фрунзе, 82, тел.: 4-26-66	Моторов Вячеслав Викторович	3
7	АО «Завод ЖБИ-3», г. Артем, ул. Стрельникова, 70, тел.: 9-41-23	Рухляда Андрей Валерьянович	1
8	ООО «Торговый клуб», г. Артем, ул. Саперная, 3г, тел.: 8 (423) 279-56-32	Глазков Сергей Прокопьевич	1
9	ООО «Артем Древ», г. Артем, ул. Кирова, 185, тел.: 4-37-74	Гостев Игорь Юрьевич	1
10	ИП «Басараб», г. Артем, ул. 4-я Рудничная, 9, тел.: 8-924-122-79-02	Басараб Григорий Емельянович	1
11	Артемовский филиал КГУП «Примтеплоэнерго», г. Артем, ул. Кирова, 7а, тел.: 4-48-66	Ибрагимов Рашит Рефатьевич	2
12	ООО «Мартен», г. Артем, ул. 1-я Рабочая, 16а, тел.: 8 (423) 262-01-37	Уварова Оксана Валерьевна	1
13	ООО «ММС Интернэшнл», г. Артем, ул. Фрунзе, 47/1, тел.: 8 (42337) 9-91-66	Чумаченко Денис Николаевич	1
14	ИП Печура С.Н., г. Артем, ул. Западная, 26а, тел.: 8 (423) 223-33-33	Печура Сергей Николаевич	1
15	ООО «ДЕЛЬТА-СЕРВИС», г. Артем, ул. Волочаевская, 50, тел.: 8-908-998-10-55, 8-908-992-46-46	Мыльников Евгений Александрович	1
16	ООО «АгроПтица», г. Артем, ул. Охотничья, 55, тел.: 8-914-680-19-95, 8-914-320-81-01	Кравченко Игорь Владимирович	4
17	ООО «Спецмашины», г. Артем, ул. 1-я Западная, 22/1, тел.: 8-966-288-10-03	Лавронов Александр Сергеевич	1
18	ИП Жучкова И.А., г. Артем, ул. Кирова, 102, тел.: 8 (423) 384-88-44	Жучкова Ирина Александровна	1
19	ИП Гололобова Е.Е., юридический адрес: г. Владивосток, ул. Героев Тихоокеанцев, 28, кв. 51, тел.: 8-914-792-25-63, осуществляет оказание клининговых услуг, рабочее место находится по адресу организации - заказчика услуг АО «АэроМар ДВ»: г. Артем, ул. Владимира Сайбеля, 41	Гололобова Елена Евгеньевна	1
20	ООО «Козерог», г. Артем, ул. Кирова, 66/1-8, тел.: 8-924-234-21-13	Савина Маргарита Юрьевна	1
21	ООО «Артемовский завод ЖБИ», юридический адрес: г. Владивосток, ул. Магнитогорская, 4, офис 700, тел.: 4-29-04	Пенязь Павел Владимирович	5
22	ООО «Эталонэнерго», юридический адрес: г. Владивосток, ул. Магнитогорская, 4, офис 709, тел.: 8-908-449-14-02	Марков Сергей Александрович	1
23	ООО «АРТЕМ», г. Артем, ул. Пионерская, 1, тел.: 4-39-59	Дудник Ирина Анатольевна	1
24	ООО «ВЛ МАГНИТ», юридический адрес: г. Артем, ул. Мариупольская, 5 кв. 24, тел.: 8-914-686-61-97	Папуша Сергей Андреевич	1
25	ООО Приморский завод «Европласт», юридический адрес: Надеждинский район, с. Вольно-Надеждинское, Территория ТОР «Надеждинская», тел. 8 (42337) 9-07-96	Ракоед Ирина Александровна	6
26	ООО «Сфера ЮГ», юридический адрес: Челябинская область, ГО Магнитогорский, г. Магнитогорск, пр-кт Карла Маркса, 208 кв.136, тел. 8-918-372-88-83	Смоленцев Константин Александрович	1
27	ООО «ФастГруппСервис» г. Артем, ул. 1-я рабочая, 83	Брагин Антон Геннадьевич	1
28	**ИТОГО**		**50**

АДМИНИСТРАЦИЯ АРТЕМОВСКОГО ГОРОДСКОГО ОКРУГА
РАСПОРЯЖЕНИЕ

05.02.2024 №101-ра

О ПЕРЕЧНЕ ВИДОВ ОБЯЗАТЕЛЬНЫХ РАБОТ И ОБЪЕКТОВ, НА КОТОРЫХ ОНИ ОТБЫВАЮТСЯ, В АРТЕМОВСКОМ ГОРОДСКОМ ОКРУГЕ В 2024 ГОДУ

В соответствии с требованиями статьи 49 Уголовного кодекса Российской Федерации, статьи 25 Уголовно-исполнительного кодекса Российской Федерации, статьи 32.13 Кодекса Российской Федерации об административных правонарушениях, руководствуясь Уставом Артемовского городского округа Приморского края,

1. Утвердить прилагаемый Перечень видов обязательных работ и объектов, на которых они отбываются, в Артемовском городском округе в 2024 году (далее - Перечень).

2. Согласовать прилагаемый Перечень с филиалом по Артемовскому городскому округу ФКУ УИИ ГУФСИН России по Приморскому краю и Отделом судебных приставов по Артемовскому городскому округу УФССП по Приморскому краю.

3. Рекомендовать филиалу по Артемовскому городскому округу ФКУ УИИ ГУФСИН России по Приморскому краю (Богданова Т.Л.) при привлечении осужденных к отбыванию наказания в виде обязательных работ руководствоваться прилагаемым Перечнем.

4. Рекомендовать отделу судебных приставов по Артемовскому городскому округу УФССП по Приморскому краю (Карпова М.Н.) при привлечении лиц, которым назначено административное наказание в виде обязательных работ, к отбыванию обязательных работ руководствоваться прилагаемым Перечнем.

5. Опубликовать настоящее распоряжение в газете «Выбор» и разместить на официальном сайте Артемовского городского округа.

6. Контроль за исполнением настоящего распоряжения возложить на первого заместителя главы администрации Артемовского городского округа Воркову В.А.

Глава Артемовского городского округа В.В. Квон

СОГЛАСОВАНО
Начальник филиала по Артемовскому городскому округу ФКУ УИИ ГУФСИН России по Приморскому краю
подполковник внутренней службы
_____Т.Л. Богданова
«___» _____ 2024 г.

Приложение
УТВЕРЖДЕН
распоряжением администрации
Артемовского городского округа
от 05.02.2024 № 101-ра

СОГЛАСОВАНО
Врио начальника отдела судебных приставов по Артемовскому городскому округу УФССП по Приморскому краю лейтенант внутренней службы
_____ Е.Е. Бондаренко
«___» _____ 2024 г.

ПЕРЕЧЕНЬ видов обязательных работ и объектов, на которых они отбываются, в Артемовском городском округе в 2024 году

№ п/п	Объекты, адрес, телефон	Работодатель	Виды работ	Количество (чел.)
1	2	3	4	5
1	ООО Сельскохозяйственное предприятие «Артемовское», Артемовский городской округ, с. Кневичи, ул. Вторая, 133, тел.: 3-96-48	Костяной Вячеслав Александрович	благоустройство и уборка территории	5
2	КГБУЗ «Артемовская городская больница № 1», г. Артем, ул. Партизанская, 13, тел.: 4-33-81	Забудская Светлана Васильевна	благоустройство и уборка территории	4
3	ООО «АгроПтица», г. Артем, ул. Охотничья, 55, тел.: 8-914-680-19-95, 8-914-320-81-01	Кравченко Игорь Владимирович	благоустройство и уборка территории	2
4	МКУ «Управление благоустрой-	Моторов	благоустройство	1

№ п/п	Объекты, адрес, телефон	Работодатель	Виды работ	Количество (чел.)
	ства» г. Артема, г. Артем, ул. Фрунзе, 82, тел.: 4-26-66	Вячеслав Викторович	и уборка территории	
5	ООО «Артемовская управляющая компания», г. Артем, ул. Фрунзе, 78, тел.: 4-35-29	Ким Андрей Николаевич	благоустройство и уборка территории	40
6	ООО «Птицефабрика Уссурийская», г. Артем, ул. Ворошилова, 45, тел.: 4-29-26	Разник Евгений Давыдович	благоустройство и уборка территории	3
7	ООО «Жилой комплекс», г. Артем, пл. Ленина, 3/1, тел.: 4-36-00	Галимов Сергей Назимович	благоустройство и уборка территории	5
8	ООО УК «Рояр», г. Артем, ул. Севастопольская, 29/1, тел.: 3-83-38	Слюсарев Александр Владимирович	благоустройство и уборка территории	5
9	ООО УК «Твой дом», ул. Севастопольская, 29/1, тел.: 3-83-38	Слюсарев Александр Владимирович	благоустройство и уборка территории	5
10	ООО УК «Мастер», г. Артем, ул. Днепростроевская, 8, тел.: 3-80-01	Храповицкий Юрий Петрович	благоустройство и уборка территории	5
11	АО Гормолокозавод «Артемовский», г. Артем, ул. Кирова, 13а, тел.: 4-30-58	Назарьев Олег Валерьевич	благоустройство и уборка территории	2
12	ООО «Лазурь», г. Артем, ул. Ленина, 13, тел.: 9-41-80	Цуркан Олег Викторович	благоустройство и уборка территории	5
13	АО «Завод ЖБИ-3», г. Артем, ул. Стрельникова, 70, тел.: 9-41-23	Рухляда Андрей Валерьянович	благоустройство и уборка территории	1
14	**ИТОГО**			**83**

АДМИНИСТРАЦИЯ АРТЕМОВСКОГО ГОРОДСКОГО ОКРУГА
ПОСТАНОВЛЕНИЕ

15.02.2024 **№ 149- па**

О ВЫДЕЛЕНИИ МЕСТ ДЛЯ РАЗМЕЩЕНИЯ ПЕЧАТНЫХ АГИТАЦИОННЫХ МАТЕРИАЛОВ НА ТЕРРИТОРИИ ИЗБИРАТЕЛЬНЫХ УЧАСТКОВ С № 301 ПО № 356 АРТЕМОВСКОГО ГОРОДСКОГО ОКРУГА ПРИ ПОДГОТОВКЕ И ПРОВЕДЕНИИ ВЫБОРОВ, НАЗНАЧЕННЫХ НА 15-17 МАРТА 2024 ГОДА

В соответствии с пунктом 7 статьи 54 Федерального закона от 12.06.2002 № 67-ФЗ «Об основных гарантиях избирательных прав и права на участие в референдуме граждан Российской Федерации», с частью 7 статьи 55 Федерального закона от 10.01.2023 № 19-ФЗ «О выборах Президента Российской Федерации», руководствуясь пунктом 115 Календарного плана мероприятий по подготовке и проведению выборов Президенте Российской Федерации, утвержденного постановлением Центральной избирательной комиссии Российской Федерации от 8 декабря 2023 года № 140/1081-8, руководствуясь решением территориальной избирательной комиссии города Артема от 21.12.2023 года № 132/796 «О предложении администрации Артемовского городского округа Перечня мест для размещения печатных агитационных материалов на территории избирательных участков с № 301 по № 356 при подготовке и проведении выборов Президента Российской Федерации», Уставом Артёмовского городского округа Приморского края, администрация Артёмовского городского округа

ПОСТАНОВЛЯЕТ:

1. Выделить места для размещения печатных агитационных материалов на территории избирательных участков с № 301 по № 356 Артемовского городского округа при подготовке и проведении выборов Президента Российской Федерации, назначенных на 15-17 марта 2024 года, и утвердить их перечень (прилагается).

2. Рекомендовать Отделу МВД России по г. Артему (Захарчуку А.П.):

2.1. На время агитационной предвыборной кампании усилить контроль за соблюдением условий распространения печатных агитационных материалов.

2.2. Применять к нарушителям меры в соответствии с законодательством.

3. Опубликовать данное постановление в газете «Выбор» и разместить на официальном сайте Артемовского городского округа в разделе «Территориальная избирательная комиссия города Артема».

4. Контроль за исполнением настоящего постановления возложить на заместителя главы администрации Артемовского городского округа Фардзинову З.А.

Глава Артемовского городского округа В.В. Квон

Приложение
УТВЕРЖДЕН
постановлением администрации Артемовского городского округа
от 15.02.2024 № 149 - па

ПЕРЕЧЕНЬ МЕСТ
для размещения печатных агитационных материалов на территории избирательных участков с № 301 по № 356 Артемовского городского округа при подготовке и проведении выборов Президента Российской Федерации, назначенных на 15-17 марта 2024 года

№ избирательного участка	Место размещения
1	2
Избирательный участок № 301	стенд объявлений у магазина «Ягодка» в жилом квартале гарнизона
Избирательный участок № 302	информационный стенд в районе СНТ «Гвардеец»
Избирательный участок № 303	бетонное ограждение напротив отделения узла связи и аптеки по ул. Шахтерской, 4
Избирательный участок № 304	фасад здания по ул. 1-й Рабочей, 72
Избирательный участок № 305	деревянный щит в районе здания магазина «Май» по ул. Ростовской, 14
Избирательный участок № 306	доска объявлений по ул. Спортивной, 4
Избирательный участок № 307	фасад здания по ул. Вахрушева, 13
Избирательный участок № 308	доска объявлений по ул. Мурманской, 5/1
Избирательный участок № 309	фасад здания магазина «Буденовский» по ул. Севастопольской, 10
Избирательный участок № 310	фасад здания по ул. Севастопольской, 13/1
Избирательный участок № 311	фасад здания по ул. Херсонской, 23
Избирательный участок № 312	фасад здания по ул. Фрунзе, 30а
Избирательный участок № 313	фасад здания по ул. Заречной, 3
Избирательный участок № 314	фасад здания по ул. Ватутина, 14
Избирательный участок № 315	фасад здания по ул. Уссурийской, 6
Избирательный участок № 316	торцевая стена жилого здания по ул. Фрунзе, 38
Избирательный участок № 317	фасад здания по ул. Фрунзе, 49/1
Избирательный участок № 318	фасад здания магазина «Дионис» по ул. Вокзальной, 72
Избирательный участок № 319	фасад здания по ул. Кирова, 1
Избирательный участок № 320	фасад здания по ул. Кирова, 14
Избирательный участок № 321	фасад здания по ул. Ульяновской, 7
Избирательный участок № 322	фасад здания по пл. Ленина, 3/1
Избирательный участок № 323	фасад здания по ул. Кирова, 34
Избирательный участок № 324	фасад здания по ул. Дзержинского, 12
Избирательный участок № 325	фасад здания по ул. Интернациональной, 56
Избирательный участок № 326	Фасад здания магазина «Садко» по ул. Интернациональной, 34
Избирательный участок № 327	фасад здания по ул. Достоевского, 67
Избирательный участок № 328	фасад здания по ул. Лазо, 30
Избирательный участок № 329	фасад здания по ул. Лазо, 38
Избирательный участок № 330	фасад здания по ул. Куйбышева, 20
Избирательный участок № 331	фасад здания по ул. Кирова, 66/2
Избирательный участок № 332	фасад здания по ул. Калинина, 24 а
Избирательный участок № 333	фасад здания по ул. Кирова, 79
Избирательный участок № 334	фасад здания по ул. Кирова, 91
Избирательный участок № 335	фасад здания по ул. Кирова, 92/1
Избирательный участок № 336	фасад здания по ул. Бабушкина, 14
Избирательный участок № 337	фасад здания по ул. Кирова, 152
Избирательный участок № 338	фасад здания магазина по ул. Виноградной, 1
Избирательный участок № 339	фасад здания по ул. Ворошилова, 29
Избирательный участок № 340	фасад здания по ул. Ворошилова, 34
Избирательный участок № 341	фасад здания по ул. Днепростоевской, 17
Избирательный участок № 342	фасад здания по ул. Братской, 27
Избирательный участок № 343	фасад здания по ул. Каширской, 30
Избирательный участок № 344	фасад здания по ул. Зоологической, 10
Избирательный участок № 345	фасад здания по ул. Ярославской, 46
Избирательный участок № 346	фасад здания по ул. Харьковской, 2
Избирательный участок № 347	фасад здания по ул. Ленина, 1
Избирательный участок № 348	фасад здания по ул. Ленина, 13
Избирательный участок № 349	фасад здания по ул. Черноморской, 12
Избирательный участок № 350	фасад здания по ул. Стрельникова, 48
Избирательный участок № 351	фасад здания магазина по ул. Крупской
Избирательный участок № 352	фасад здания магазина по ул. Олейника, 5
Избирательный участок № 353	фасад здания по ул. Первой, 130
Избирательный участок № 354	фасад здания по ул. Авиационной, 4
Избирательный участок № 355	фасад здания по ул. Фрунзе, 14
Избирательный участок № 356	фасад здания по ул. Черноморской, 2/1

АДМИНИСТРАЦИЯ АРТЕМОВСКОГО ГОРОДСКОГО ОКРУГА
ПОСТАНОВЛЕНИЕ

15.02.2024 **№ 164-па**

О ВКЛЮЧЕНИИ ЗЕМЕЛЬНЫХ УЧАСТКОВ В ПЕРЕЧЕНЬ ЗЕМЕЛЬНЫХ УЧАСТКОВ, ПРЕДНАЗНАЧЕННЫХ ДЛЯ ПРЕДОСТАВЛЕНИЯ ГРАЖДАНАМ, ИМЕЮЩИМ ТРЕХ И БОЛЕЕ ДЕТЕЙ, БЕСПЛАТНО В СОБСТВЕННОСТЬ НА ТЕРРИТОРИИ АРТЕМОВСКОГО ГОРОДСКОГО ОКРУГА

Рассмотрев материалы, представленные управлением муниципальной собственности администрации Артемовского городского округа, в соответствии с Законом Приморского края от 08.11.2011 № 837-КЗ «О бесплатном предоставлении земельных участков гражданам, имеющим трех и более детей, в Приморском крае», руководствуясь решениями Думы Артемовского городского округа от 15.12.2011 № 610 «О наделении администрации Артемовского городского округа полномочиями по бесплатному предоставлению земельных участков гражданам, имеющим трех и более детей, на территории Артемовского городского округа», от 14.11.2019 № 332 «О муниципальном казённом учреждении управлении муниципальной собственности администрации Артёмовского городского округа», постановлениями администрации Артемовского городского округа от 05.09.2012 № 1885-па «О формировании Перечня земельных участков, предназначенных для предоставления гражданам, имеющим трех и более детей, бесплатно в собственность на территории Артемовского городского округа», от 19.10.2021 № 1423-па «Об образовании земельных участков, государственная собственность на которые не разграничена, в целях бесплатного предоставления гражданам, имеющим трех и более детей, для индивидуального жилищного строительства на территории Артемовского городского округа», от 10.06.2022 № 378-па «Об образовании земельных участков, государственная собственность на которые не разграничена, в целях бесплатного предоставления гражданам, имеющим трех и более детей, для индивидуального жилищного строительства на территории Артемовского городского округа», Уставом Артемовского городского округа Приморского края, администрация Артемовского городского округа

ПОСТАНОВЛЯЕТ:

1. Включить в перечень земельных участков, предназначенных для предоставления гражданам, имеющим трех и более детей, бесплатно в собственность на территории Артемовского городского округа, земельные участки согласно приложению к настоящему постановлению.

2. Опубликовать настоящее постановление в газете «Выбор» и в течение 7 (семи) рабочих дней разместить на официальном сайте Артемовского городского округа.

3. Контроль за исполнением данного постановления возложить на заместителя главы администрации – начальника управления муниципальной собственности администрации Артемовского городского округа Железнову Н.С.

Глава Артемовского городского округа В.В. Квон

Приложение
УТВЕРЖДЕН
постановлением администрации Артемовского городского округа
от 15.02.2024 № 164-па

ПЕРЕЧЕНЬ
земельных участков, предназначенных для предоставления гражданам, имеющим трех и более детей, бесплатно в собственность на территории Артемовского городского округа

Реестровый №	Местонахождение (адрес) земельного участка	Кадастровый номер земельного участка	Площадь земельного участка (кв. м)	Информация о наличии ограничений (обременений) объекта	Дата внесения кадастрового номера в государственный кадастр недвижимости и номер реестровой записи
1411	Российская Федерация, Приморский край, Артемовский городской округ,	25:27:090101:2215	950		01.02.2024

Реестровый №	Местонахождение (адрес) земельного участка	Кадастровый номер земельного участка	Площадь земельного участка (кв. м)	Информация о наличии ограничений (обременений) объекта	Дата внесения кадастрового номера в государственный кадастр недвижимости и номер реестровой записи
	с. Суражевка, ул. Кубанская, земельный участок 11/3				
1412	Российская Федерация, Приморский край, Артемовский городской округ, с. Суражевка, ул. Кубанская, земельный участок 13/3	25:27:090101:2219	1001		02.02.2024
1413	Российская Федерация, Приморский край, Артемовский городской округ, с. Суражевка, ул. Кубанская, земельный участок 15/3	25:27:090101:2217	1004		01.02.2024
1414	Российская Федерация, Приморский край, Артемовский городской округ, с. Суражевка, ул. Кубанская, земельный участок 17/3	25:27:090101:2218	1001		02.02.2024
1415	Российская Федерация, Приморский край, Артемовский городской округ, г. Артем, ул. им. Павла Познякова, земельный участок 125	25:27:010001:2305	825	Зона с особыми условиями использования территории. Реестровый номер границы: 25:27-6.466	06.02.2024
1416	Российская Федерация, Приморский край, Артемовский городской округ, г. Артем, ул. им. Павла Познякова, земельный участок 127	25:27:010001:2312	844	Зона с особыми условиями использования территории. Реестровый номер границы: 25:27-6.466	29.01.2024
1417	Российская Федерация, Приморский край, Артемовский городской округ, г. Артем, ул. им. Павла Познякова, земельный участок 129	25:27:010001:2304	841	Зона с особыми условиями использования территории. Реестровый номер границы: 25:27-6.466	06.02.2024
1418	Российская Федерация, Приморский край, Артемовский городской округ, г. Артем, ул. им. Павла Познякова, земельный участок 131	25:27:010001:2311	844	Зона с особыми условиями использования территории. Реестровый номер границы: 25:27-6.466	05.02.2024
1419	Российская Федерация, Приморский край, Артемовский городской округ, г. Артем, ул. им. Павла Познякова, земельный участок 133	25:27:010001:2306	833	Зона с особыми условиями использования территории. Реестровый номер границы: 25:27-6.466	06.02.2024
1420	Российская Федерация, Приморский край, Артемовский городской округ, г. Артем, ул. им. Павла Познякова, земельный участок 135	25:27:010001:2307	842	Зона с особыми условиями использования территории. Реестровый номер границы: 25:27-6.466	05.02.2024
1421	Российская Федерация, Приморский край, Артемовский городской округ, г. Артем, ул. им. Павла Познякова, земельный участок 136	25:27:010001:2293	750	Зона с особыми условиями использования территории. Реестровый номер границы: 25:27-6.466	02.02.2024
1422	Российская Федерация, Приморский край, Артемовский городской округ, г. Артем, ул. им. Павла Познякова, земельный участок 137	25:27:010001:2303	842	Зона с особыми условиями использования территории. Реестровый номер границы: 25:27-6.466	06.02.2024
1423	Российская Федерация, Приморский край, Артемовский городской округ, г. Артем, ул. им. Павла Познякова, земельный участок 138	25:27:010001:2294	841	Зона с особыми условиями использования территории. Реестровый номер границы: 25:27-6.466	02.02.2024
1424	Российская Федерация, Приморский край, Артемовский городской округ, г. Артем, ул. им. Павла Познякова, земельный участок 140	25:27:010001:2296	846	Зона с особыми условиями использования территории. Реестровый номер границы: 25:27-6.466	02.02.2024
1425	Российская Федерация, Приморский край, Артемовский городской округ, г. Артем, ул. им. Павла Познякова, земельный участок 142	25:27:010001:2297	843	Зона с особыми условиями использования территории. Реестровый номер границы: 25:27-6.466	02.02.2024
1426	Российская Федерация, Приморский край, Артемовский городской округ, г. Артем, ул. им. Павла Познякова, земельный участок 144	25:27:010001:2295	846	Зона с особыми условиями использования территории. Реестровый номер границы: 25:27-6.466	02.02.2024
1427	Российская Федерация, Приморский край, Артемовский городской округ, г. Артем, ул. им. Павла Познякова, земельный участок 146	25:27:010001:2299	835	Зона с особыми условиями использования территории. Реестровый номер границы: 25:27-6.466	05.02.2024
1428	Российская Федерация, Приморский край, Артемовский городской округ, г. Артем, ул. им. Павла Познякова, земельный участок 148	25:27:010001:2300	843	Зона с особыми условиями использования территории. Реестровый номер границы: 25:27-6.466	05.02.2024
1429	Российская Федерация, Приморский край, Артемовский городской округ, г. Артем, ул. им. Павла Познякова, земельный участок 150/1	25:27:010001:2298	844	Зона с особыми условиями использования территории. Реестровый номер границы: 25:27-6.466	05.02.2024
1430	Российская Федерация, Приморский край, Артемовский городской округ, г. Артем, ул. им. Павла Познякова, земельный участок 152	25:27:010001:2302	837	Зона с особыми условиями использования территории. Реестровый номер границы: 25:27-6.466	06.02.2024
1431	Российская Федерация, Приморский край, Артемовский городской округ, г. Артем, ул. им. Павла Познякова, земельный участок 154	25:27:010001:2301	837	Зона с особыми условиями использования территории. Реестровый номер границы: 25:27-6.466	05.02.2024
1432	Российская Федерация, Приморский край, Артемовский городской округ, г. Артем, ул. им. Павла Познякова, земельный участок 166	25:27:010001:2308	847	Зона с особыми условиями использования территории. Реестровый номер границы: 25:27-6.466	02.02.2024
1433	Российская Федерация, Приморский край, Артемовский городской округ, г. Артем, мкр. «Угольщик», земельный участок 1а	25:27:030204:14481	921		09.02.2024
1434	Российская Федерация, Приморский край, Артемовский городской округ, г. Артем, мкр. «Угольщик», земельный участок 2а	25:27:030204:14479	916		09.02.2024
1435	Российская Федерация, Приморский край, Артемовский городской округ, г. Артем, мкр. «Угольщик», земельный участок 3а	25:27:030204:14480	914		09.02.2024
1436	Российская Федерация, Приморский край, Артемовский городской округ, г. Артем, мкр. «Угольщик», земельный участок 4	25:27:030204:14478	1190		08.02.2024
1437	Российская Федерация, Приморский край, Артемовский городской округ, г. Артем, мкр. «Угольщик», земельный участок 10а	25:27:030204:14482	941		09.02.2024
1438	Российская Федерация, Приморский край, Артемовский городской округ, г. Артем, мкр. «Угольщик», земельный участок 14а	25:27:030204:14474	1163		08.02.2024
1439	Российская Федерация, Приморский край, Артемовский городской округ, г. Артем, мкр. «Угольщик», земельный участок 17а	25:27:030204:14475	1110		08.02.2024
1440	Российская Федерация, Приморский край, Артемовский городской округ, г. Артем, ул. Светлогорская, земельный участок 107	25:27:030104:7681	1200		08.02.2024
1441	Российская Федерация, Приморский край, Артемовский городской округ, г. Артем, в районе ул. Чапаева	25:27:000000:10661	818		12.02.2024
1442	Российская Федерация, Приморский край, Артемовский городской округ, г. Артем, в районе ул. Чапаева	25:27:030106:11522	783		09.02.2024
1443	Российская Федерация, Приморский край, Артемовский городской округ, г. Артем, в районе ул. Чапаева	25:27:030106:11523	827	Зона с особыми условиями использования территории. Реестровый номер границы: 25:000-6.292	09.02.2024
1444	Российская Федерация, Приморский край, Артемовский городской округ, г. Артем, в районе ул. Чапаева	25:27:030106:11524	767		09.02.2024
1445	Российская Федерация, Приморский край, Артемовский городской округ, г. Артем, в районе ул. Чапаева	25:27:030106:11525	745		09.02.2024
1446	Российская Федерация, Приморский край, Артемовский городской округ, г. Артем, в районе ул. Чапаева	25:27:030106:11527	889		12.02.2024
1447	Российская Федерация, Приморский край, Артемовский городской округ, г. Артем, в районе ул. Чапаева	25:27:030106:11528	1434	Зона с особыми условиями использования территории. Реестровый номер границы: 25:000-6.292	12.02.2024
1448	Российская Федерация, Приморский край, Артемовский городской округ, г. Артем, в районе ул. Чапаева	25:27:030106:11529	792		12.02.2024
1449	Российская Федерация, Приморский край, Артемовский городской округ, г. Артем, в районе ул. Чапаева	25:27:030106:11530	770		12.02.2024
1450	Российская Федерация, Приморский край, Артемовский городской округ, г. Артем, в районе ул. Чапаева	25:27:030106:11531	952		13.02.2024
1451	Российская Федерация, Приморский край, Артемовский городской округ, г. Артем, в районе ул. Чапаева	25:27:030106:11532	939		13.02.2024

ГЛАВА АРТЕМОВСКОГО ГОРОДСКОГО ОКРУГА
ПОСТАНОВЛЕНИЕ

13.02.2024 № 22-пг

ОБ ОТМЕНЕ НА ТЕРРИТОРИИ АРТЕМОВСКОГО ГОРОДСКОГО ОКРУГА РЕЖИМА ЧРЕЗВЫЧАЙНОЙ СИТУАЦИИ

В соответствии с постановлением Правительства Российской Федерации от 30.12.2003 № 794 «О единой государственной системе предупреждения и ликвидации чрезвычайных ситуаций», на основании решения КЧС и ОПБ Артемовского городского округа от 07.02.2024 № 1 «Об отмене на территории Артемовского городского округа режима чрезвычайной ситуации муниципального характера», руководствуясь Уставом Артемовского городского округа Приморского края,

ПОСТАНОВЛЯЮ:

1. Отменить с 07.02.2024 г. режим функционирования «чрезвычайная ситуация» муниципального характера и снять местный уровень реагирования на территории Артемовского городского округа, введенный постановлением главы Артемовского городского округа от 23.08.2023 № 66-пг.

2. Опубликовать настоящее постановление в газете «Выбор» и разместить на официальном сайте Артемовского городского округа.

3. Контроль за исполнением данного постановления оставляю за собой.

Глава Артемовского городского округа В.В. Квон

АДМИНИСТРАЦИЯ
АРТЕМОВСКОГО ГОРОДСКОГО ОКРУГА
ПОСТАНОВЛЕНИЕ

29.01.2024 № 90-па

ОБ УТВЕРЖДЕНИИ ПОЛОЖЕНИЯ О РАБОТЕ С ОБРАЩЕНИЯМИ ГРАЖДАН, ОБЪЕДИНЕНИЯМИ ГРАЖДАН, В ТОМ ЧИСЛЕ ЮРИДИЧЕСКИХ ЛИЦ, В АДМИНИСТРАЦИИ АРТЕМОВСКОГО ГОРОДСКОГО ОКРУГА

В соответствии с Федеральным законом от 06.10.2003 № 131-ФЗ «Об общих принципах организации местного самоуправления в Российской Федерации», Федеральным законом от 02.06.2006 № 59-ФЗ «О порядке рассмотрения обращений граждан Российской Федерации», в целях совершенствования работы с обращениями граждан, объединениями граждан, юридических лиц в администрации Артемовского городского округа, руководствуясь Уставом Артемовского городского округа Приморского края, администрация Артемовского городского округа

ПОСТАНОВЛЯЕТ:

1. Утвердить Положение о работе с обращениями граждан, объединениями граждан, в том числе юридических лиц, в администрации Артемовского городского округа.

2. Признать утратившими силу постановления администрации Артемовского городского округа:

от 14.06.2012 № 1239-па «Об утверждении Положения о работе с письменными и устными обращениями граждан, юридических лиц в администрации Артемовского городского округа»;

от 26.03.2018 № 269-па «О внесении изменений в постановление администрации Артемовского городского округа от 14.06.2012 № 1239-па «Об утверждении Положения о работе с письменными и устными обращениями граждан, юридических лиц в администрации Артемовского городского округа»;

от 09.04.2020 № 1020-па «О внесении изменений в постановление администрации Артемовского городского округа от 14.06.2012 № 1239-па «Об утверждении Положения о работе с письменными и устными обращениями граждан, юридических лиц в администрации Артемовского городского округа»;

от 02.05.2023 № 254-па «О внесении изменений в постановление администрации Артемовского городского округа от 14.06.2012 № 1239-па «Об утверждении Положения о работе с письменными и устными обращениями граждан, юридических лиц в администрации Артемовского городского округа».

3. Руководителям органов администрации Артемовского городского округа обеспечить соблюдение муниципальными служащими установленных Положением правил работы с обращениями граждан, объединениями граждан, в том числе юридических лиц.

4. Управлению информационной политики администрации Артемовского городского округа (Рыбакова Д.В.) опубликовать настоящее постановление в газете «Выбор» и разместить на официальном сайте Артемовского городского округа.

5. Контроль за исполнением настоящего постановления возложить на руководителя аппарата администрации Артемовского городского округа Мироненко О.А.

Глава Артемовского городского округа В.В. Квон

Приложение
УТВЕРЖДЕНО
постановлением администрации Артемовского городского округа
от 29.01.2024 № 90-па

ПОЛОЖЕНИЕ
о работе с обращениями граждан, объединениями граждан, в том числе юридических лиц, в администрации Артемовского городского округа

1. Общие положения

1.1. Настоящее Положение о работе с обращениями граждан, объединений граждан, в том числе юридических лиц, в администрации Артемовского городского округа (далее - Положение) разработано в соответствии с Конституцией Российской Федерации, Федеральным законом от 02.05.2006 № 59-ФЗ «О порядке рассмотрения обращений граждан Российской Федерации», Федеральным законом от 09.02.2009 № 8-ФЗ «Об обеспечении доступа к информации о деятельности государственных органов и органов местного самоуправления», Федеральным законом от 27.07.2009 № 152-ФЗ «О персональных данных», иными федеральными законами, законами Приморского края, распоряжением администрации Артемовского городского округа от 28.09.2022 № 582-ра «Об организации работы администрации Артемовского городского округа по принципу «открытая администрация», нормативными правовыми актами Артемовского городского округа, Уставом Артемовского городского округа Приморского края.

1.2. Настоящее Положение устанавливает систему работы по централизованному учету, организации рассмотрения обращений в письменной форме или в форме электронного документа, в том числе с использованием федеральной государственной информационной системы «Единый портал государственных и муниципальных услуг (функций)» (далее – Единый портал), а также устных обращений (далее – обращения), анализу их содержания в администрации Артемовского городского округа.

1.3. Рассмотрение обращений является прямой служебной обязанностью должностных лиц администрации Артемовского городского округа.

Администрация Артемовского городского округа и должностные лица осуществляют в пределах своей компетенции контроль за соблюдением порядка рассмотрения обращений, анализируют содержание обращений, принимают меры по своевременному выявлению и устранению причин нарушения прав, свобод и законных интересов граждан.

Муниципальные служащие администрации Артемовского городского округа, осуществляющие работу с обращениями, в порядке исполнения поручений должностных лиц администрации Артемовского городского округа или в порядке исполнения обязанностей муниципальной службы считаются уполномоченными лицами и несут установленную законодательством Российской Федерации персональную ответственность за своевременность, полноту и правильность рассмотрения обращений.

1.4. В администрации Артемовского городского округа (далее - администрация) делопроизводство обращений ведется отдельно от других видов делопроизводства и осуществляется непосредственно уполномоченным на то лицом в каждом органе администрации.

1.5. Организация, ведение и совершенствование системы работы с обращениями на основе единой технической политики и применения современных технических средств, методическое руководство и контроль за соблюдением установленного порядка работы с обращениями в органах администрации осуществляется отделом по работе с обращениями граждан управления делами и организационной работы администрации (далее – отдел по работе с обращениями граждан).

2. Прием и первичная обработка обращений

2.1. Обращения в письменной форме в администрацию подаются лично, направляются по почте или с помощью законного представителя, представителя по доверенности.

2.2. Обращения в форме электронного документа направляются через Интернет-приемную на официальный сайт Артемовского городского округа, на официальную электронную почту администрации или должностного лица администрации посредством Единого портала.

2.3. Устные обращения подаются на личном приеме главы округа, первых заместителей главы администрации, заместителей главы администрации, руководителя аппарата администрации, руководителей органов в администрации.

2.4. По просьбе гражданина, обратившегося лично, ставится печать о принятии документа с указанием даты приема обращения, фамилии, имени, отчества (при наличии) специалиста, принявшего обращение.

2.5. Специалисты, ответственные за работу с обращениями, в процессе первичной обработки проверяют адрес получателя корреспонденции, вскрывают конверты, проверяют комплектность и целостность документов и приложений к ним.

2.6. Корреспонденция, ошибочно направленная в адрес администрации Артемовского городского округа, полученная специалистом отдела по работе с обращениями граждан, возвращается на почту через почтового работника.

2.7. Конверты от поступающих писем сохраняются и прилагаются к обращениям для установления адреса отправителя и даты почтового штемпеля в качестве доказательства времени отправки и получения письма.

3. Регистрация обращений граждан

3.1. Регистрация обращений производится отдельно от регистрации других видов документов.

3.2. Все поступающие в администрацию обращения подлежат обязательной регистрации в системе электронного документооборота «Дело» (далее – СЭД «Дело») в течение 3 (трех) дней с даты поступления обращения в администрацию округа или должностному лицу.

3.3. Регистрация обращений осуществляется один раз. При передаче обращений из одного органа в другой новый регистрационный номер не присваивается.

3.4. Обращения граждан, адресованные главе Артемовского городского округа, регистрируются в отделе по работе с обращениями граждан.

Обращения граждан, адресованные первым заместителям (заместителям) главы администрации или руководителю аппарата администрации, регистрируются в приемных первых заместителей (заместителей) главы администрации, руководителя аппарата администрации.

Обращения граждан, адресованные руководителям органов администрации округа, регистрируются в органах администрации.

3.5. На обращении в письменной форме проставляется отметка о поступлении документа, включающая в себя наименование органа, зарегистрировавшего документ (администрация Артемовского городского округа/орган администрации округа), дату поступления и входящий регистрационный номер документа.

3.6. Регистрационный номер обращения состоит из буквенного индекса группы документов, цифрового индекса должностного лица или органа администрации – регистратора входящего обращения и порядкового номера обращения. Индексы отделяются дуг от друга дефисом (например, О-01-648).

3.7. Обращение сканируется вместе с приложенными к нему документами, затем его электронный вариант прикрепляется к электронной регистрационной карточке (далее - ЭРК) в СЭД «Дело».

3.8. В ЭРК указываются следующие данные:

а) фамилия, имя, отчество (при его наличии) гражданина. Если обращение подписано двумя и более авторами, то указывается первый заявитель или тот, в адрес которого просят направить ответ. В ЭРК делается отметка «коллективное»;

б) наименование адресата (глава округа, первый заместитель (заместитель) главы администрации, руководитель аппарата администрации, руководитель органа администрации);

в) дата обращения гражданина;

г) дата сопроводительного документа (в случае переадресации обращения);

д) дата поступления обращения гражданина;

е) входящий регистрационный номер;

ж) краткое содержание обращения гражданина;

з) количество листов основного документа;

и) отметка о приложении (количество приложений, общее количество приложений);

к) тематика обращения согласно тематическому классификатору в СЭД «Дело»;

л) почтовый (электронный) адрес корреспондента, телефон;

м) повторность обращения (в случае, если заявитель ранее обращался по данному вопросу).

Повторным считается обращение, поступившее от одного и того же заявителя по одному и тому же вопросу, если со времени подачи первого обращения истек установленный законодательством срок рассмотрения или заявитель не удовлетворен полученным ответом.

Обращение одного и того же заявителя и по одному и тому же вопросу, поступившее до истечения срока рассмотрения, считается первичным и рассматривается совместно с поступившим ранее в установленные для него сроки.

Не считаются повторными письма одного и того же автора, но по разным вопросам;

н) сведения о связанных документах (наименование вида документа, дата, регистрационный номер, тип связки, в том числе сведения о предыдущих обращениях в случае, если данное обращение повторное);

о) срок рассмотрения обращения;

п) сведения о переадресации обращения гражданина (дата, номер сопроводительного документа; наименование органа власти, организации);

р) отметка о контроле;

с) отметка об электронной подписи (в случае поступления электронного обращения гражданина, подписанного электронной подписью);

т) результат проверки электронной подписи.

4. Рассмотрение обращений

4.1. Обращение, поступившее в администрацию или должностному лицу администрации в соответствии с их компетенцией, подлежит обязательному рассмотрению.

4.2. Зарегистрированные и оформленные обращения передаются на рассмотрение главе Артемовского городского округа, первым заместителям (заместителям) главы администрации, руководителю аппарата администрации в соответствии с распределением обязанностей и руководителям органов администрации согласно их компетенции.

4.3. Рассмотрение зарегистрированных обращений должностными лицами администрации производится, как правило, в день их поступления (но не более 2 (двух) дней).

Указания по исполнению документов даются в форме резолюции в ЭРК и включают последовательно фамилию исполнителя (исполнителей), содержание поручения, срок исполнения, дату написания резолюции.

Если уполномоченным лицом, рассматривающим обращение, дано поручение нескольким должностным лицам, то основным исполнителем является лицо, указанное в поручении первым, если не оговорено иное. Ему предоставляется право созыва соисполнителей и координации их работы.

Изменение текста резолюции, переадресование документов другим исполнителям производится руководителем, первоначально рассмотревшим документ и давшим поручение по его исполнению, в срок не более 3 (трех) дней.

Должностное лицо, которому дано поручение уполномоченным лицом, рассматривающим обращение, является должностным лицом – исполнителем.

4.4. При поступлении обращения глава Артемовского городского округа, первые заместители (заместители) главы администрации, руководитель аппарата администрации, руководители органов администрации решают вопрос о принятии его к рассмотрению либо о направлении по подведомственности, в зависимости от указанных в обращении вопросов.

4.5. Обращение, содержащее вопросы, решение которых не входит в компетенцию администрации, направляется в течение 7 (семи) дней со дня регистрации в соответствующий орган или соответствующему должностному лицу, в компетенцию которых входит решение поставленных в обращении вопросов, с уведомлением гражданина, юридического лица, направившего обращение, о переадресации, за исключением случая, указанного в пп. 5.1.4 настоящего Положения. В случае необходимости можно запрашивать в указанных органах или у должностных лиц документы и материалы о результатах рассмотрения обращения в письменной форме.

4.6. Письменное обращение, содержащее информацию о фактах возможных нарушений законодательства Российской Федерации в сфере миграции, направляется в течение 5 (пяти) дней со дня регистрации в территориальный орган федерального органа исполнительной власти в сфере внутренних дел и высшему должностному лицу субъекта Российской Федерации (руководителю высшего исполнительного органа государственной власти субъекта Российской Федерации) с уведомлением гражданина, направившего обращение, о переадресации его обращения, за исключением случая, указанного в пп. 5.1.4 настоящего Положения.

4.7. Запрещается направлять жалобу на рассмотрение в орган местного самоуправления или должностному лицу, решение или действие (бездействие) которых обжалуется.

4.8. В случае, если в соответствии с запретом, предусмотренным п. 4.7 настоящего Положения, невозможно направление жалобы на рассмотрение в орган местного самоуправления или должностному лицу, в компетенцию которых входит решение поставленных в обращении вопросов, обращение возвращается гражданину с разъяснением его права обжаловать соответствующие решение или действие (бездействие) в установленном порядке в суде.

4.9. Принимаются к сведению, учитываются в статистических данных, информационных отчетах и подлежат списанию в дело (с уведомлением автора обращения в письменной форме о принятии к сведению изложенной им информации) следующие обращения:

не предполагающие ответа, в которых текст и адрес автора не поддаются прочтению;

не содержащие новой информации по вопросам, ранее уже поднятым этим автором, которые решены или не требуют дополнительного рассмотрения.

4.10. Глава Артемовского городского округа, первые заместители (заместители) главы администрации, руководитель аппарата администрации, руководители органов администрации, должностные лица при рассмотрении обращений:

1) обеспечивают объективное, всестороннее и своевременное рассмотрение обращения, в случае необходимости - с участием гражданина, направившего обращение, или с выездом на место;

2) запрашивают необходимые для рассмотрения обращения документы и материалы у иных должностных лиц, за исключением судов, органов дознания и органов предварительного следствия;

3) принимают меры, направленные на восстановление или защиту нарушенных прав, свобод и законных интересов граждан;

4) дают письменный ответ по существу поставленных в обращении вопросов, за исключением случаев, указанных в пп. 5.1.1 и 5.1.6 настоящего Положения;

5) уведомляют гражданина о направлении его обращения на рассмотрение по подведомственности или иному должностному лицу в соответствии с их компетенцией.

4.11. При рассмотрении обращения не допускается разглашение сведений, содержащихся в обращении, а также сведений, касающихся частной жизни гражданина, без его согласия. Не является разглашением сведений, содержащихся в обращении, направление письменного обращения должностному лицу, в компетенцию которого входит решение поставленных в обращении вопросов.

4.12. Требования к оформлению ответов

4.12.1. Подготовленный в адрес заявителя ответ оформляется в соответствии с требованиями Инструкции по делопроизводству в администрации Артемовского городского округа, утвержденной распоряжением администрации Артемовского городского округа от 12.10.2021 № 574-ра. Примерные варианты ответов приведены в приложении 1 к настоящему Положению.

4.12.2. Ответ на обращение подписывается главой Артемовского городского округа, первыми заместителями (заместителями) главы администрации, руководителем аппарата администрации, руководителями органов администрации в соответствии с распределением обязанностей.

4.12.3. Ответному документу присваивается регистрационный номер, который состоит из регистрационного номера входящего документа, на который дается ответ, с проставлением через косую черту индекса должностного лица или органа администрации - подписанта. Письменный ответ сканируется и его электронный вариант прикрепляется к ЭРК.

4.13. Обращения, поступившие в администрацию Артемовского городского округа или должностному лицу в форме электронного документа, подлежат рассмотрению в соответствии с настоящим Положением.

4.14. Ответ на обращение направляется в форме электронного документа по адресу электронной почты, указанному в обращении, поступившем в администрацию Артемовского городского округа или должностному лицу в форме электронного документа, или по адресу (уникальному идентификатору) личного кабинета гражданина на Едином портале при его использовании и в письменной форме по почтовому адресу, указанному в обращении, поступившем в администрацию или должностному лицу в письменной форме. Кроме того, на поступившее в администрацию или должностному лицу обращение, содержащее предложение, заявление или жалобу, которые затрагивают интересы неопределенного круга лиц, в частности на обращение, в котором обжалуется судебное решение, вынесенное в отношении неопределенного круга лиц, ответ, в том числе с разъяснением порядка обжалования судебного решения, может быть размещен с соблюдением части 2 статьи 6 Федерального закона от 02.05.2006 № 59-ФЗ «О порядке рассмотрения обращения граждан Российской Федерации» на официальном сайте Артемовского городского округа в информационно-телекоммуникационной сети Интернет.

Для отправки ответа на обращение по электронной почте создается электронный образ документа путем сканирования ответа, оформленного на бумажном носителе, или отправляется документ, подписанный электронной подписью (ЭП).

Электронные документы после их подписания электронной подписью и отправки адресату хранятся в базе данных СЭД «Дело».

Отправка электронного письма осуществляется с официального адреса электронной почты администрации Артемовского городского округа либо с официальных электронных адресов органов администрации, либо с официальных адресов электронной почты специалистов органов администрации, подготовивших ответ.

4.15. Отчет (скриншот) об отправке электронной версии документа прикрепляется в СЭД «Дело» исполнителем, документ формируется в дело.

4.16. Отправку ответов на обращения почтовым отправлением исполнители осуществляют самостоятельно, при этом информация об отправлении заносится в реестр отправленной корреспонденции, форма которой утверждается инструкцией по делопроизводству в администрации Артемовского городского округа.

5. Работа с отдельными видами обращений

5.1. Порядок рассмотрения отдельных обращений

5.1.1. В случае, если в обращении в письменной форме не указаны фамилия гражданина, направившего обращение, и почтовый или электронный адрес, по которому должен быть направлен ответ, ответ на обращение не дается. Если в указанном обращении содержатся сведения о подготовленном, совершаемом или совершенном противоправном деянии, а также о лице, его подготавливающем, совершающем или совершившем, обращение подлежит направлению в соответствующий орган.

5.1.2. Обращение, в котором обжалуется судебное решение, в течение 7 (семи) дней со дня регистрации возвращается гражданину, направившему обращение, с разъяснением порядка обжалования данного судебного решения.

5.1.3. Администрация или должностное лицо при получении обращения в письменной форме, в котором содержатся нецензурные либо оскорбительные выражения, угрозы жизни, здоровью и имуществу должностного лица, а также членам его семьи, вправе оставить обращение без ответа по существу поставленных в нем вопросов и сообщить гражданину, направившему обращение, о недопустимости злоупотребления правом.

5.1.4. В случае, если текст обращения в письменной форме не поддается прочтению, ответ на обращение не дается, и оно не подлежит направлению по подведомственности или должностному лицу в соответствии с их компетенцией, о чем в течение 7 (семи) дней со дня регистрации сообщается гражданину, направившему обращение, если его фамилия и почтовый адрес поддаются прочтению.

В случае, если текст обращения в письменной форме не позволяет определить суть предложения, заявления или жалобы, ответ на обращение не дается, и оно не подлежит направлению на рассмотрение должностному лицу в соответствие с его компетенцией, о чем в течение 7 (семи) дней со дня регистрации сообщается гражданину, направившему обращение.

5.1.5. В случае, если в обращении в письменной форме гражданина содержится вопрос, на который ему неоднократно давались письменные ответы по существу в связи с ранее направленными обращениями и при этом в обращении не приводятся новые доводы или обстоятельства, глава Артемовского городского округа, первые заместители главы администрации, заместители главы администрации, руководитель аппарата администрации, руководители органов вправе принять решение о безосновательности очередного обращения и прекращении переписки с гражданином по данному вопросу при условии, что указанное обращение и ранее направляемые обращения направлялись в один и тот же орган местного самоуправления или одному и тому же должностному лицу. О данном решении уведомляется гражданин, направивший обращение.

В случае поступления обращения в письменной форме, содержащего вопрос, ответ на который размещен на официальном сайте Артемовского городского округа в информационной сети Интернет, гражданину, направившему обращение, в течение 7 (семи) дней со дня регистрации обращения сообщается электронный адрес официального сайта в информационно-телекоммуни-кационной сети Интернет, на котором размещен ответ на вопрос, поставленный в обращении.

5.1.6. В случае, если ответ по существу поставленного в обращении вопроса не может быть дан без разглашения сведений, составляющих государственную или иную охраняемую федеральным законом тайну, персональные данные иных физических лиц, гражданину, направившему обращение, сообщается о невозможности дать ответ по существу поставленного в нем вопроса в связи с недопустимостью разглашения указанных сведений.

5.2. Порядок рассмотрения обращений, поступивших с сопроводительным письмом из Федеральных органов государственной власти, Правительства Приморского края, депутатов Государственной Думы Российской Федерации, Законодательного Собрания Приморского края, Думы Артемовского городского округа, контролирующих и надзорных органов (далее – вышестоящие организации)

5.2.1. При подготовке ответов на обращения, поступивших с сопроводительными письмами из вышестоящих организаций, исполнитель в обязательном порядке ссылается на их регистрационный номер и дату обращения.

5.2.2. Ответы на обращения, поступившие из вышестоящих организаций, подписываются главой Артемовского городского округа, первыми заместителями главы администрации, заместителями главы администрации, руководителем аппарата администрации в соответствии с распределением обязанностей.

6. Сроки рассмотрения обращений

6.1. Обращение гражданина, поступившее в администрацию Артемовского городского округа или должностному лицу в соответствии с их компетенцией, рассматривается в течение 30 дней со дня его регистрации.

6.2. В исключительных случаях, а также в случае направления запроса, предусмотренного ч. 2 ст. 10 Федерального закона от 02.05.2006 № 59-ФЗ «О порядке рассмотрения обращений граждан Российской Федерации», глава Артемовского городского округа, первые заместители (заместители) главы администрации, руководитель аппарата администрации по мотивированной просьбе должностного лица – исполнителя вправе продлить срок рассмотрения обращения, но не более чем на 30 дней, с одновременным уведомлением заявителя о продлении срока его рассмотрения.

Информация о продлении сроков рассмотрения обращения вносится специалистом, ответственным за работу с обращениями граждан, в ЭРК после того, как ответственный исполнитель прикрепил промежуточный ответ в ЭРК и уведомил об этом специалиста отдела по работе с обращениями граждан.

7. Контроль за исполнением порядка рассмотрения обращений

7.1. Контроль за своевременным исполнением рассмотрения обращений в администрации Артемовского городского округа осуществляет ответственный специалист в соответствии с должностными обязанностями.

7.2. Контроль за исполнением обращений включает в себя постановку обращения на контроль, регулирование хода исполнения, снятие исполненного обращения с контроля, направление исполненного обращения в дело, учет, обобщение и анализ хода и результатов исполнения обращений, информирование руководителей о состоянии исполнения обращений.

7.3. Контролю подлежат все зарегистрированные обращения, требующие исполнения. Ответы, подготавливаемые на обращения, в ЭРК отражаются в реквизите «Связки», где указывается исходящий номер обращения и дата ответа.

7.4. Обращения, на которые даются промежуточные ответы, с контроля не снимаются. Контроль завершается только после окончательного ответа и принятия мер по разрешению предложений, заявлений и жалоб.

Обращения граждан считаются исполненными, если рассмотрены поставленные в них вопросы и по ним приняты необходимые меры и даны ответы, соответствующие действующему законодательству.

7.5. Решение о снятии обращения с контроля принимается специалистом отдела по работе с обращениями граждан при наличии ответа в разделе «Связки» в СЭД «Дело».

8. Формирование и хранение дел

8.1. Обращения, направленные в адрес главы Артемовского городского округа, администрации Артемовского городского округа, подлежащие контролю, после их разрешения в обязательном порядке возвращаются в управление делами и организационной работы с копией ответа и прилагаемыми материалами для централизованного формирования и хранения. Ответы сканируются и прикрепляются к ЭРК.

Формирование и хранение дел обращений граждан, объединений граждан, юридических лиц в адрес первых заместителей главы администрации, заместителей главы администрации, руководителя аппарата администрации, руководителей органов допускается у исполнителей.

8.2. Формирование и хранение дел постоянного и временного сроков хранения осуществляется в соответствии с требованиями действующего законодательства Российской Федерации.

8.3. Предложения, заявления, жалобы граждан, копии ответов на них и документы, связанные с их исполнением, формируются в дела в соответствии с утвержденной номенклатурой дел.

Появившиеся дополнительные материалы по вопросу, связанному с обращением, или повторное обращение подшиваются к первой группе материалов.

8.4. При формировании дел необходимо включать в дело по одному экземпляру каждого документа.

8.5. Срок хранения документов по обращениям определяется в соответствии с ежегодно утверждаемой номенклатурой администрации Артемовского городского округа на основании Перечня типовых управленческих архивных документов, образующихся в процессе деятельности государственных органов, органов местного самоуправления и организаций, с указанием сроков хранения, утвержденных приказом Министерства культуры Российской Федерации. Обращения граждан – документы временного срока хранения (в течение 5 (пяти) лет). Оформление архивных дел постоянного хранения обеспечивается специалистами управления делами и организационной работы, ответственными за делопроизводство и архив.

9. Организация приема граждан

9.1. Личный прием граждан главой округа, первыми заместителями (заместителями) главы администрации, руководителями органов администрации (далее – должностные лица администрации) осуществляется в соответствии с ежемесячно утверждаемым графиком.

9.2. График приема граждан по личным вопросам должностными лицами администрации размещается на первом этаже в здании администрации (г. Артем, ул. Кирова, 48), публикуется в газете «Выбор», размещается на официальном сайте Артемовского городского округа.

9.3. Личный прием граждан должностными лицами администрации проводится на рабочих местах в приемные дни по предварительной записи согласно утвержденному графику

(один прием не более 5 заявителей, на каждого заявителя ориентировочно отводится 15 минут).

9.4. Запись на личный прием к главе округа проводится ежедневно в администрации по адресу: ул. Кирова, 48 при личном присутствии заявителя или по телефону 8(42337) 4-94-90.

9.5. В целях подготовки приема главы Артемовского городского округа:

9.5.1. Специалист, ответственный за ведение приема, направляет органам администрации список вопросов граждан по СЭД «Дело».

9.5.2. Органы администрации, ответственные за подготовку информации, не позднее чем за 2 (два) рабочих дня до личного приема главы округа направляют в отдел по работе с обращениями граждан информацию к приему на адрес электронной почты ответственного за прием специалиста.

9.5.3. Специалист отдела по работе с обращениями граждан осуществляет строгий контроль за подготовкой качественной информации органами администрации.

9.5.4. При подготовке к приему граждан органы администрации, ответственные за подготовку информации, в обязательном порядке предварительно обзванивают граждан для выяснения подробной информации и возникновения смежных вопросов.

9.5.5. Для снятия с контроля исполненных поручений главы Артемовского городского округа, данных на личном приеме, специалист отдела по работе с обращениями граждан может связаться с заявителем по телефону и убедиться в разрешении его вопросов, заданных на приеме главы Артемовского городского округа.

9.6. Запись на личный прием граждан к первым заместителям (заместителям) главы администрации, руководителям органов администрации Артемовского городского округа осуществляется ответственными специалистами органов администрации предварительно по телефонам, указанным на официальном сайте Артемовского городского округа и размещенным на стенде первого этажа здания администрации.

В случае, если в обращении содержатся вопросы, решение которых не относится к ведению администрации Артемовского городского округа, гражданину, юридическому лицу дается разъяснение, в чьей компетенции находится рассмотрение данных вопросов.

9.7. Личный прием граждан не предусматривает проведение аудиозаписи, видеосъёмки с применением технических средств, если иное не оговорено заранее.

9.8. Для учета приема граждан главой округа, должностными лицами администрации используются карточки личного приема (приложение 2), которые в обязательном порядке регистрируются в СЭД «Дело».

9.9. Запись на прием к главе Артемовского городского округа и первых заместителей главы администрации заканчивается за 3 (три) рабочих дня до назначенной даты очередного приема.

Формируются карточки личного приема, информация заявителя перепроверяется на предмет предыдущих обращений по этому же вопросу, при наличии таковых из СЭД «Дело» готовится подборка соответствующих документов и при необходимости запрашивается в подведомственных учреждениях.

9.10. Во время приема граждан вместе с главой Артемовского городского округа, первыми заместителями (заместителями) главы администрации, руководителем аппарата администрации, начальником правового управления присутствуют должностные лица, ответственные за подготовку информации к приему, и специалист отдела по работе с обращениями граждан, ответственный за проведение личных приемов. При необходимости на прием могут быть приглашены руководители предприятий и учреждений округа и другие специалисты администрации.

Уведомление участников личного приема граждан главой Артемовского городского округа, должностными лицами администрации, а также заявителей, в отношении которых он организуется, о дате, времени, месте приема осуществляется посредством телефонной связи либо в письменной форме или в форме электронного документа.

9.11. Содержание устного обращения гражданина заносится в карточку личного приема. В случае, если изложенные в устном обращении факты и обстоятельства являются очевидными и не требуют дополнительной проверки, ответ на обращение с согласия гражданина может быть дан устно в ходе личного приема.

9.12. В ходе личного приема гражданину может быть отказано в дальнейшем рассмотрении обращения, если ему ранее был дан ответ по существу поставленных в обращении вопросов.

9.13. Ответы в письменной форме на обращения (в необходимых случаях, по просьбе заявителей), поступившие на личном приеме главы Артемовского городского округа, должностных лиц администрации, подписывают начальники управлений, в чью компетенцию входит решение поставленных вопросов.

9.14. Результат рассмотрения обращения гражданина должен быть отражен в виде резолюции в карточке личного приема. Должностное лицо, осуществляющее прием, в карточке личного приема делает отметку «С личного согласия заявителя дано разъяснение» в случае, если заявителю даны исчерпывающие разъяснения и вопрос считается исполненным. Если вопрос требует дополнительного рассмотрения, то должностное лицо в резолюции назначает исполнителя, излагает поручения и указывает контрольный срок их исполнения.

9.15. Обращение в письменной форме, принятое в ходе личного приема от заявителей, регистрируется с отметкой «Принято на личном приеме» с указанием даты личного приема граждан, подлежит регистрации в СЭД «Дело» и рассмотрению в порядке, установленном федеральным законодательством.

Обращение гражданина в письменной форме, принятое в ходе личного приема, регистрируется не позднее одного дня, следующего за днем личного приема, ответственным за прием специалистом.

9.16. В случае, если в обращении содержатся вопросы, решение которых не входит в компетенцию администрации Артемовского городского округа или должностного лица, гражданину дается разъяснение, в чьей компетенции находится рассмотрение данных вопросов.

9.17. После окончания приема карточки с личного приема должностных лиц администрации регистрируются в СЭД «Дело», ставятся на контроль ответственным за прием специалистом и направляются на исполнение ответственным исполнителям согласно наложенной резолюции.

По результатам приема ответы на обращения, поступившие в ходе личного приема, подписываются начальником управления, в чью компетенцию входит решение поставленного вопроса.

10. Выездные встречи главы Артемовского городского округа с населением

10.1. Организация выездных встреч главы Артемовского городского округа с населением осуществляется в Порядке, утвержденном администрацией Артемовского городского округа.

10.2. Все обращения граждан в письменной форме, поступившие в ходе выездных встреч главы Артемовского городского округа, регистрируются отделом по работе с обращениями граждан в СЭД «Дело» с пометкой «Принято на выездной встрече» в РК в примечании на следующий за приемом рабочий день и подлежат рассмотрению в соответствии с настоящим Положением.

10.3. Устные обращения, поступившие в ходе выездных встреч главы Артемовского городского округа с населением, оформляются протоколом и отрабатываются органами администрации по подведомственности.

11. Анализ обращений граждан, в том числе результатов их рассмотрения.

11.1. Аналитическая работа по обращениям граждан, направленным в адрес главы Артемовского городского округа, ведется в отделе по работе с обращениями граждан специалистом, ответственным за работу с обращениями граждан в соответствии с должностными обязанностями.

11.2. Аналитическая работа по обращениям граждан, направленным в адрес первых заместителей (заместителей) главы администрации, руководителя аппарата администрации, руководителей органов администрации, - ведется специалистами соответствующих органов и секретарями первых заместителей (заместителей) главы администрации, руководителя аппарата, руководителей органов администрации (далее – специалисты органов администрации), ответственными за работу с обращениями граждан в соответствии с должностными обязанностями. Специалисты органов администрации ежеквартально в срок до 10 числа месяца, следующего за отчетным периодом, представляют в отдел по работе с обращениями граждан информацию в соответствии в п. 11.3 настоящего Положения.

11.3. Отдел по работе с обращениями граждан на основе систематического анализа и обобщения обращений ежеквартально, в срок до 20 числа месяца, следующего за отчётным периодом, готовит сводную информацию нарастающим итогом.

Специалист отдела по работе с обращениями граждан ежемесячно представляет на сайте ССТУ.РФ Президента Российской Федерации в электронной форме информацию о результатах рассмотрения обращений граждан, а также о мерах, принятых по таким обращениям.

В информации должно быть отражено:

1. Общее количество поступивших обращений, в том числе:
в письменной форме;
в форме электронного документа;
в устной форме (на личных приемах).
Из общего количества:
коллективных;
повторных.

2. Структура обращений по тематике в соответствии с общероссийским классификатором обращений.

3. Перечень основных вопросов, содержащихся в обращениях граждан, в том числе в устных обращениях на личных приемах.

4. Анализ состояния исполнения обращений, в том числе:
по срокам рассмотрения;
по результатам рассмотрения (поддержано, меры приняты, не поддержано, разъяснено).

12. Ответственность за нарушение настоящего Положения

Лица, виновные в нарушении настоящего Положения, несут ответственность, предусмотренную действующим законодательством Российской Федерации.

Приложение 1
к Положению о работе с обращениями граждан, объединениями граждан, в том числе юридических лиц, в администрации Артемовского городского округа

ПРИМЕРНЫЕ ВАРИАНТЫ ОТВЕТОВ
на обращения граждан в письменной форме

1. Уважаемый(ая) _____!
Сообщаем, что Ваше обращение, адресованное главе Артемовского городского округа, направлено для рассмотрения и принятия мер в (наименование организации).

2. Уважаемый(ая) _____!
Ваше обращение, направленное в адрес главы Артемовского городского округа, получено. В соответствии с ч. 3 ст. 11 Федерального закона от 02.05.2006 № 59-ФЗ «О порядке рассмотрения обращений граждан Российской Федерации» информирую Вас о недопустимости злоупотребления правом на обращение. Принято решение, что Ваше обращение содержит нецензурные либо оскорбительные выражения, угрозы жизни, здоровью и имуществу должностного лица, а также членов его семьи, в связи с чем оставляю обращение без ответа по существу поставленных в нем вопросов.

3. Уважаемый(ая) _____!
Ваше обращение, направленное в адрес главы Артемовского городского округа, получено. Учитывая, что Вам многократно давались письменные ответы по существу поставленного вопроса, и в обращении не приведены новые доводы или обстоятельства, в соответствии с п. 5 ст. 11 Федерального закона от 02.05.2006 № 59-ФЗ «О порядке рассмотрения обращений граждан Российской Федерации» принято решение о прекращении с Вами переписки по данному вопросу.

4. Уважаемый(ая)_____!
Ваше обращение, направленное в адрес главы Артемовского городского округа, получено. В соответствии с п. 6 ст. 11 Федерального закона от 02.05.2006 № 59-ФЗ «О порядке рассмотрения обращений граждан Российской Федерации» ответ по существу поставленного в обращении вопроса не может быть дан в связи с недопустимостью разглашения сведений, составляющих государственную (иную охраняемую федеральным законом) тайну и персональные данные.

5. Уважаемый(ая)_____!
Ваше обращение, направленное в адрес Президента Российской Федерации, по поручению Правительства Приморского края рассмотрено в администрации Артемовского городского округа (наименование органа).
По существу поставленных вопросов сообщаю следующее:

6. Уважаемый(ая) _____!
Ваше обращение, направленное в адрес Губернатора Приморского края, по его поручению рассмотрено в администрации Артемовского городского округа (наименование органа).
По существу поставленных вопросов сообщаю следующее:

Приложение 2
к Положению о работе с обращениями граждан, объединениями граждан, в том числе юридических лиц, в администрации Артемовского городского округа

<table>
<tr><td colspan="4">КАРТОЧКА
ЛИЧНОГО ПРИЁМА ГРАЖДАН</td></tr>
<tr><td>№</td><td>Дата</td><td>Фамилия, имя, отчество гражданина</td><td>Адрес</td></tr>
<tr><td colspan="2" rowspan="2">Содержание заявления</td><td></td><td rowspan="2"></td></tr>
<tr><td rowspan="4"></td><td>Тел.:</td></tr>
<tr><td colspan="2">Должность – Ф.И.О.</td></tr>
<tr><td colspan="2"></td></tr>
<tr><td colspan="2">Ф.И.О.</td></tr>
</table>

АДМИНИСТРАЦИЯ
АРТЕМОВСКОГО ГОРОДСКОГО ОКРУГА
ПОСТАНОВЛЕНИЕ

13.02.2024 № 147-па

О ВНЕСЕНИИ ИЗМЕНЕНИЙ В ПОСТАНОВЛЕНИЕ АДМИНИСТРАЦИИ АРТЕМОВСКОГО ГОРОДСКОГО ОКРУГА ОТ 29.03.2017 № 397-ПА «ОБ УТВЕРЖДЕНИИ МУНИЦИПАЛЬНОЙ ПРОГРАММЫ «ПОВЫШЕНИЕ НАДЕЖНОСТИ МУНИЦИПАЛЬНЫХ СИСТЕМ ВОДОСНАБЖЕНИЯ И ВОДООТВЕДЕНИЯ АРТЕМОВСКОГО ГОРОДСКОГО ОКРУГА» (В РЕД. ОТ 20.12.2023 № 790-ПА)

В соответствии с Бюджетным кодексом Российской Федерации, Федеральным законом от 06.10.2003 № 131-ФЗ «Об общих принципах организации местного самоуправления в Российской Федерации», Федеральным законом от 07.12.2011 № 416-ФЗ «О водоснабжении и водоотведении», решением Думы города Артема от 30.06.2005 № 136 «Об утверждении Положения «Об организации в границах Артемовского городского округа водоснабжения населения, водоотведения в пределах полномочий, установленных законодательством Российской Федерации», постановлением администрации Артемовского городского округа от 29.07.2013 № 1890-па «Об утверждении Порядка принятия решений о разработке муниципальных программ и их формирования, реализации и оценки эффективности в Артемовском городском округе», руководствуясь Уставом Артёмовского городского округа Приморского края, администрация Артёмовского городского округа

ПОСТАНОВЛЯЕТ:

1. Внести следующие изменения в постановление администрации Артемовского городского округа от 29.03.2017 № 397-па «Об утверждении муниципальной программы «Повышение надежности муниципальных систем водоснабжения и водоотведения Артемовского городского округа» (в ред. от 20.12.2023 № 790-па):

1.1. Изложить строку «Сроки и этапы реализации Программы» Паспорта Программы приложения к постановлению в новой редакции:

Сроки и этапы реализации Программы	Реализацию Программы предусматривается провести в два этапа: 2018–2023 гг. 2024–2026 гг.

1.2. Изложить строку «Объемы и источники финансового обеспечения Программы» Паспорта Программы приложения к постановлению в новой редакции:

Объемы и источники финансового обеспечения Программы	Мероприятия Программы реализуются за счет средств местного бюджета. Общий объем финансовых средств – 564013,95874 тыс. рублей, в том числе: 2018 год – 9281,62595 тыс. рублей; 2019 год – 6696,32665 тыс. рублей; 2020 год – 11407,64214 тыс. рублей; 2021 год – 10216,98447 тыс. рублей; 2022 год – 23817,65676 тыс. рублей; 2023 год – 7223,01999 тыс. рублей; 2024 год – 491828,07832 тыс. рублей, в том числе краевой бюджет 481720,40466 тыс. рублей; 2025 год – 1681,282 тыс. рублей; 2026 год – 1861,34246 тыс. рублей

1.3. Изложить раздел 4 приложения к постановлению в новой редакции:

«4. Сроки и этапы реализации Программы

Сроки и этапы реализации программы: 2018-2026 годы.

Реализация Программы проходит в два этапа: 2018-2023 годы и 2024-2026 годы».

1.4. Изложить раздел 5 приложения к постановлению в следующей редакции:

«5. Финансовое обеспечение Программы

Мероприятия Программы реализуются за счет средств местного бюджета. Общий объем финансового обеспечения Программы – 564013,95874 тыс. рублей, в том числе:

2018 год – 9281,62595 тыс. рублей;
2019 год – 6696,32665 тыс. рублей;
2020 год – 11407,64214 тыс. рублей;
2021 год – 10216,98447 тыс. рублей;
2022 год – 23817,65676 тыс. рублей;
2023 год – 7223,01999 тыс. рублей;
2024 год – 491828,07832 тыс. рублей, в том числе краевой бюджет 481720,40466 тыс. рублей;
2025 год – 1681,282 тыс. рублей;
2026 год – 1861,34246 тыс. рублей.

Объемы финансирования Программы уточняются ежегодно при формировании проекта бюджета Артемовского городского округа на соответствующий финансовый год и плановый период».

1.5. Дополнить подпункт «б» раздела 6 приложения к постановлению абзацем:

«2026 год – 100%».

1.6. Изложить приложение 1 к муниципальной программе «Повышение надежности муниципальных систем водоснабжения и водоотведения Артемовского городского округа» в новой редакции (приложение 1).

1.7. Изложить приложение 2 к муниципальной программе «Повышение надежности муниципальных систем водоснабжения и водоотведения Артемовского городского округа» в новой редакции (приложение 2).

1.8. Изложить приложение 3 к муниципальной программе «Повышение надежности муниципальных систем водоснабжения и водоотведения Артемовского городского округа» в новой редакции (приложение 3).

1.9. Изложить приложение 4 к муниципальной программе «Повышение надежности муниципальных систем водоснабжения и водоотведения Артемовского городского округа» в новой редакции (приложение 4).

1.10. Изложить приложение 5 к муниципальной программе «Повышение надежности муниципальных систем водоснабжения и водоотведения Артемовского городского округа» в новой редакции (приложение 5).

1.11. Изложить приложение 7 к муниципальной программе «Повышение надежности муниципальных систем водоснабжения и водоотведения Артемовского городского округа» в новой редакции (приложение 6).

2. Опубликовать настоящее постановление в газете «Выбор» и разместить на официальном сайте Артемовского городского округа.

3. Контроль за исполнением настоящего постановления возложить на заместителя главы администрации Артемовского городского округа Ситдикова Г.С.

Глава Артемовского городского округа В.В. Квон

Приложение 1
к постановлению администрации Артемовского городского округа
от 13.02.2024 № 147-па
Приложение 1
к муниципальной программе «Повышение надёжности муниципальных систем водоснабжения и водоотведения Артемовского городского округа»

ПЕРЕЧЕНЬ МЕРОПРИЯТИЙ ПРОГРАММЫ НА 2018-2023 ГОДЫ

№ п/п	Наименование комплекса процессных мероприятий, наименование мероприятия	Исполнители мероприятий	Сроки реализации мероприятия	Объем финансового обеспечения (тыс. руб.)							Источник финансового обеспечения	Получатели средств
				всего, в том числе по источникам финансового обеспечения	в том числе по годам							
					2018 год	2019 год	2020 год	2021 год	2022 год	2023 год		
1	2	3	4	5	6	7	8	9	10	11	12	13
1	Задача: Повышение надежности и качества функционирования муниципальных объектов систем водоснабжения и водоотведения											
1.1	**Комплекс процессных мероприятий: Обеспечение надлежащей эксплуатации объектов систем водоснабжения и водоотведения**	**Х**	**Х**	**53 700,30797**	**9 281,62595**	**6 696,32665**	**11 407,64214**	**10 216, 98447**	**11 930,20877**	**4 167,51999**	**МБ**	**Х**
1.1.1	Техническое обслуживание системы канализации в с. Кневичи (ул. Авиационная, ул. Центральные Кневичи), в т.ч. проведение экспертами, экспертными организациями экспертизы результатов, предусмотренных контрактом	УЖО	2018-2021	4 974,980	724,980	1 700,0	1 700,0	850,00	0,0	0,0	МБ	администрация
1.1.2	Обеспечение функционирования водопроводных насосных станций и водопроводных скважин в Артемовском городском округе	МКУ УБ	2018-2023	2 465,43214	523,53999	203,52235	236,99443	345,71806	907,89392	247,76339	МБ	МКУ УБ
1.1.2.1	Оплата услуг электроснабжения водопроводных насосных станций и водопроводных скважин			690,14683	149,99999	94,800	101,22490	101,01350	113,34505	129,76339		
1.1.2.2	Ремонт и содержание водопроводных насосных станций и водопроводных скважин			954,99682	180,340	16,125	51,250	107,380	599,90182	0,0		
1.1.2.3	Исследования качества воды водопроводных насосных станций и водопроводных скважин			469,15949	126,200	61,59735	65,91953	71,13056	64,31205	80,0		
1.1.2.4	Дезинфекция источников воды водопроводных насосных станций и водопроводных скважин			103,944	17,00	31,00	18,600	19,344	10,0	8,0		
1.1.2.5	Приобретение материалов для водопроводных насосных станций и водопровод-ных скважин			247,185	50,00	0,0	0,0	46,850	120,335	30,0		
1.1.3	Обеспечение функционирования источников водоснабжения	МКУ УБ	2018-2023	32 015,04685	7 605,53496	3 702,82330	5 220,97822	6 260,12905	6 495,10284	2 730,47848	МБ	МКУ УБ
1.1.3.1	Ликвидация источников водоснабжения, не отвечающих нормативным требованиям			249,15231	60,00	0,0	0,0	0,0	189,15231	0,0		
1.1.3.2	Инвентаризация источников водоснабжения			493,770	96,58528	199,99880	101,18592	96,00	0,0	0,0		
1.1.3.3	Ремонт, чистка и дезинфекция источников водоснабжения			25 668,77735	6 507,66601	2 618,53798	4 222,20644	5 223,34291	5 366,02401	1 731,0		
1.1.3.4	Исследования качества воды			5 603,34719	941,28367	884,28652	897,58586	940,78614	939,92652	999,47848		

№ п/п	Наименование комплекса процессных мероприятий, наименование мероприятия	Исполнители мероприятий	Сроки реализации мероприятия	Объем финансового обеспечения (тыс. руб.) всего, в том числе по источникам финансового обеспечения	в том числе по годам 2018 год	2019 год	2020 год	2021 год	2022 год	2023 год	Источник финансового обеспечения	Получатели средств
	источников водоснабжения											
1.1.4	Обеспечение функционирования источников наружного противопожарного водоснабжения	МКУ ГОЧС и ПБ	2018-2020	1 416,401	427,571	427,571	561,259	0,0	0,0	0,0	МБ	МКУ ГОЧС и ПБ
1.1.4.1	Установка пожарных гидрантов на муниципальных водопроводных сетях			1 416,401	427,571	427,571	561,259	0,0	0,0	0,0		
1.1.5	Проведение капитального (текущего) ремонта муниципальных сетей водоснабжения и водоотведения	МКУ УСКР МКУ УБ УЖО	2019-2023	3 893,13613	0,0	662,410	406,258	0,00	1 635,19001	1 189,27812	МБ	МКУ УБ
1.1.5.1	Выполнение текущих ремонтных работ на канализационных сетях в селе Кневичи	МКУ УСКР	2019	662,410	0,0	662,410	0,0	0,0	0,0	0,0		МКУ УСКР
1.1.5.2	Приобретение плит покрытия (крышек) бетонных колодцев, труб	УЖО МКУ УБ	2020-2023	3 014,46813	0,0	0,0	190,00	0,0	1 635,19001	1 189,27812		администрация МКУ УБ
1.1.5.3	Установка крышек канализационных люков и ремонт участка сети канализации	МКУ УСКР	2020	216,258	0,0	0,0	216,258	0,0	0,0	0,0		МКУ УСКР
1.1.6	Строительство сети водоснабжения по ул. Грибной в с. Суражевка	УАиГ МКУ УСКР	2020-2021	5 181,05249	0,0	0,0	3 081,05249	2 100,00	0,0	0,0	МБ	администрация МКУ УСКР
1.1.6.1	Подготовка документации по планировке территории	УАиГ		86,250	0,0	0,0	86,250	0,0	0,0	0,0		администрация
1.1.6.2	Выполнение инженерных изысканий (инженерно-геодезических, инженерно-геологических, инженерно-экологических, инженерно-гидрометеорологических) и разработка проектно-сметной документации	МКУ УСКР		4 200,00	0,0	0,0	2 100,00	2 100,00	0,0	0,0		МКУ УСКР
1.1.6.3	Проведение государственной экспертизы проектной документации и результатов инженерных изысканий	МКУ УСКР		894,80249	0,0	0,0	894,80249	0,0	0,0	0,0		МКУ УСКР
1.1.7	Строительство канализационной сети от КНС в составе КОС по ул. Барнаульской до КНС № 11 по ул. Ворошилова в г. Артеме	УАиГ МКУ УСКР	2020-2021	187,16868	0,0	0,0	156,600	30,56868	0,0	0,0	МБ	администрация МКУ УСКР
1.1.7.1	Подготовка документации по планировке территории	УАиГ	2020	156,600	0,0	0,0	156,600	0,0	0,0	0,0		администрация
1.1.7.2	Проведение государственной экспертизы проектной документации и результатов инженерных изысканий	МКУ УСКР	2021	30,56868	0,0	0,0	0,0	30,56868	0,0	0,0		МКУ УСКР
1.1.8	Строительство канализационной сети в районе ул. Пестеля и напорно-самотечного коллектора от КНС до существующей сети Д800 мм по ул. Казанской в г. Артеме	УАиГ МКУ УСКР	2020-2021	75,06868	0,0	0,0	44,500	30,56868	0,0	0,0	МБ	администрация МКУ УСКР
1.1.8.1	Подготовка документации по планировке территории	УАиГ	2020	44,500	0,0	0,0	44,500	0,0	0,0	0,0		администрация
1.1.8.2	Проведение государственной экспертизы проектной документации и результатов инженерных изысканий	МКУ УСКР	2021	30,56868	0,0	0,0	0,0	30,56868	0,0	0,0		МКУ УСКР
1.1.9	Предоставление субсидий на финансовое обеспечение затрат, возникающих в связи с выполнением работ по обеспечению инженерной инфраструктурой в целях предоставления коммунальной услуги по холодному водоснабжению	администрация	2021	600,00	0,0	0,0	0,0	600,00	0,0	0,0	МБ	администрация
1.1.10	Актуализация схемы водоснабжения и водоотведения Артемовского городского округа	УЖО	2022	2 892,022	0,0	0,0	0,0	0,0	2 892,022	0,0	МБ	администрация
2	**Задача: Повышение качества питьевой воды посредством модернизации систем водоснабжения с использованием перспективных технологий водоподготовки**											
2.1	**Комплекс процессных мероприятий: Федеральный проект «Чистая вода»**	**X**	**X**	**14 942,94799**	**0,0**	**0,0**	**0,0**	**0,0**	**11 887,44799**	**3 055,5**	**МБ**	**X**
2.1.1	Реконструкция водопроводной сети Д300 мм на Д400 мм от водовода Д1200 мм до ВНС МПТФ (пос. Заводской)	МКУ УСКР	2022	4 606,46902	0,0	0,0	0,0	0,0	4 606,46902	0,0	МБ	МКУ УСКР
2.1.1.1	Выполнение инженерных изысканий (инженерно-геодезических, инженерно-геологических, инженерно-экологических, инженерно-гидрометеорологических) и подготовка проектно-смет-ной документации			3 467,850	0,0	0,0	0,0	0,0	3 467,850	0,0		
2.1.1.2	Проведение государственной экспертизы результатов инженерных изысканий и государственной экспертизы проектной документации			1 138,61902	0,0	0,0	0,0	0,0	1 138,61902	0,0		
2.1.2	Строительство водопроводной сети от ул. Волочаевской, 46 по ул. Нововокзальной, Любы Шевцовой, 2-я Пятилетка, 5-я Пятилетка, 6-я Пятилетка, Луговой в г. Артеме	МКУ УСКР	2022-2023	7 211,0	0,0	0,0	0,0	0,0	4 155,500	3 055,5	МБ	МКУ УСКР
2.1.2.1	Выполнение инженерных изысканий (инженерно-геодезических, инженерно-геологических, инженерно-			6 111,0	0,0	0,0	0,0	0,0	3 055,500	3 055,5		

№ п/п	Наименование комплекса процессных мероприятий, наименование мероприятия	Исполнители мероприятий	Сроки реализации мероприятия	Объем финансового обеспечения (тыс. руб.) всего, в том числе по источникам финансового обеспечения	в том числе по годам 2018 год	2019 год	2020 год	2021 год	2022 год	2023 год	Источник финансового обеспечения	Получатели средств
	экологических, инженерно-гидрометеорологических) и подготовка проектно-сметной документации											
2.1.2.2	Проведение государственной экспертизы результатов инженерных изысканий и государственной экспертизы проектной документации			1 100,00	0,0	0,0	0,0	0,0	1 100,0	0,0		
2.1.3	Строительство сети водоснабжения по ул. Тигровой от водопроводной сети Д400 мм по ул. Ульяновской в г. Артеме	МКУ УСКР	2022	3 125,47897	0,0	0,0	0,0	0,0	3 125,47897	0,0	МБ	МКУ УСКР
2.1.3.1	Выполнение инженерных изысканий (инженерно-геодезичес-ких, инженерно-геоло-гических, инженерно-эко-логических,			2 344,89923	0,0	0,0	0,0	0,0	2 344,89923	0,0		
	инженерно-гидрометеорологических) и подготовка проектно-смет-ной документации											
2.1.3.2	Проведение государственной экспертизы результатов инженерных изысканий и государственной экспертизы проектной документации			780,57974	0,0	0,0	0,0	0,0	780,57974	0,0		
3	**Итого по Программе,**	**X**	**X**	**68 643,25596**	**9 281,62595**	**6 696,32665**	**11 407,64214**	**10 216,98447**	**23 817,65676**	**7 223,01999**	**МБ**	**X**
4	**в том числе по источникам**	**X**	**X**	**68 643,25596**	**9 281,62595**	**6 696,32665**	**11 407,64214**	**10 216,98447**	**23 817,65676**	**7 223,01999**	**МБ**	**X**

Примечания:
МКУ УБ - муниципальное казенное учреждение «Управление благоустройства» города Артема.
МКУ УСКР - муниципальное казенное учреждение «Управление строительства и капитального ремонта г. Артема».
УЖО – управление жизнеобеспечения администрации Артемовского городского округа.
Администрация – администрация Артемовского городского округа.
УАиГ – управление архитектуры и градостроительства администрации Артемовского городского округа.
МБ – местный бюджет.
МКУ ГО ЧС и ПБ - муниципальное казенное учреждение по делам ГО ЧС и ПБ Артемовского городского округа.

Приложение 2
к постановлению администрации Артемовского городского округа
от 13.02.2024 № 147-па
Приложение 2
к муниципальной программе «Повышение надёжности муниципальных систем водоснабжения и водоотведения Артемовского городского округа»

ПЕРЕЧЕНЬ МЕРОПРИЯТИЙ ПРОГРАММЫ НА 2024-2026 ГОДЫ

№ п/п	Наименование комплекса процессных мероприятий, наименование мероприятия	Исполнители мероприятий	Сроки реализации мероприятия	Объем финансового обеспечения (тыс. руб.) всего, в том числе по источникам финансового обеспечения	2024 год	2025 год	2026 год	Источник финансового обеспечения	Получатели средств
1	2	3	4	5	6	7	8	9	10
1	**Задача: Повышение надежности и качества функционирования муниципальных объектов систем водоснабжения и водоотведения**								
1.1	**Комплекс процессных мероприятий: Обеспечение надлежащей эксплуатации объектов систем водоснабжения и водоотведения**	**X**	**X**	**495 370,70278**	**491 828,07832**	**1 681,282**	**1 861,34246**	**МБ/КБ**	**X**
1.1.1	Обеспечение функционирования водопроводных насос-ных станций и водопроводных скважин в Артемовском городском округе	МКУ УБ	2024-2026	937,21731	262,5236	321,28272	353,41099	МБ	МКУ УБ
1.1.1.1	Оплата услуг электроснабжения водопроводных насосных станций и водопроводных скважин			459,61731	144,02360	150,28272	165,31099		
1.1.1.2	Исследования качества воды водопроводных насосных станций и водопроводных скважин			300,0	90,00	100,00	110,00		
1.1.1.3	Дезинфекция источников воды водопроводных насосных станций и водопроводных скважин			93,600	28,500	31,00	34,100		
1.1.1.4	Приобретение материалов для водопроводных насосных станций и водопроводных скважин			84,0	0,0	40,00	44,00		
1.1.2	Обеспечение функционирования источников водоснабжения	МКУ УБ	2024-2026	5 284,33862	2 416,40787	1 359,99928	1 507,93147	МБ	МКУ УБ
1.1.2.1	Ликвидация источников водоснабжения, не отвечающих нормативным требованиям			41,560	41,560	0,0	0,0		
1.1.2.2	Ремонт, чистка и дезинфекция источников водоснабжения			2 842,77862	1 274,84787	759,99928	807,93147		
1.1.2.3	Исследования качества воды источников водоснабжения			2 400,0	1 100,0	600,00	700,00		
1.1.3	Проведение капитального (текущего) ремонта муниципальных сетей водоснабжения и водоотведения	МКУ УСКР МКУ УБ УЖО	2024	287,15153	287,15153	0,0	0,0	МБ	МКУ УБ
1.1.3.1	Приобретение плит покрытия (крышек) бетонных колодцев, труб	МКУ УБ		287,15153	287,15153	0,0	0,0		
1.1.4	Строительство сети водоснабжения по ул. Грибной в с. Суражевка	МКУ УСКР	2024	130,0	130,0	0,0	0,0	МБ (софинансирование)	МКУ УСКР
				1 607,0	1 607,0			МБ	
1.1.4.1	Строительство объекта			130,0	130,0	0,0	0,0	МБ (софинансирование)	
				1 607,0	1 607,0			МБ	
1.1.5	Реконструкция водопроводной сети Д300 мм на Д400 мм от водовода Д1200 мм до ВНС МПТФ (пос. Заводской)	МКУ УСКР	2024	2 760,23576	2 760,23576	0,0	0,0	МБ (софинансирование)	МКУ УСКР
				342 269,23424	342 269,23424			КБ	
1.1.5.1	Строительство объекта		2024	2 760,23576	2 760,23576	0,0	0,0	МБ (софинансирование)	
				342 269,23424	342 269,23424			КБ	
1.1.6	Строительство сетей водоснабжения от ул. Волочаевской, 46 по ул. Нововокзальной, Любы Шевцовой, 2-я Пятилетка, 5-я Пятилетка, Луговой в г. Артеме, в том числе:	МКУ УСКР	2024	522,82131	522,82131	0,0	0,0	МБ (софинансирование)	МКУ УСКР
				1 519,74869	1 519,74869			МБ	
				64 829,84232	64 829,84232			КБ	
1.1.6.1	Строительство объекта			522,82131	522,82131	0,0	0,0	МБ (софинансирование)	

№ п/п	Наименование комплекса процессных мероприятий, наименование мероприятия	Исполнители мероприятий	Сроки реализации мероприятия	Объем финансового обеспечения (тыс. руб.)				Источник финансового обеспечения	Получатели средств
				всего, в том числе по источникам финансового обеспечения	2024 год	2025 год	2026 год		
				1 519,74869	1 519,74869			МБ	
				64 829,84232	64 829,84232			КБ	
1.1.7	Строительство сети водоснабжения по ул. Тигровой от водопроводной сети Д400 мм по ул. Ульяновской в г. Артеме	МКУ УСКР	2024	601,78490	601,78490	0,0	0,0	МБ (софинансирование)	МКУ УСКР
				74 621,32810	74 621,32810			КБ	
1.1.7.1	Строительство объекта			601,78490	601,78490	0,0	0,0	МБ (софинансирование)	
				74 621,32810	74 621,32810			КБ	
2	**Итого по Программе,**	**X**	**X**	**495 370,70278**	**491 828,07832**	**1 681,282**	**1 861,34246**	**МБ/КБ**	**X**
3	**в том числе по источникам**	**X**	**X**	**481 720,40466**	**481 720,40466**			**КБ**	
				4 014,84197	**4 014,84197**			**МБ (софинансирование)**	
				9 635,45615	**6 092,83169**	**1 681,282**	**1 861,34246**	**МБ**	**X**

Примечания:
МКУ УБ - муниципальное казенное учреждение «Управление благоустройства» города Артема.
МКУ УСКР - муниципальное казенное учреждение «Управление строительства и капитального ремонта г. Артема».
УЖО – управление жизнеобеспечения администрации Артемовского городского округа.
МБ – местный бюджет.
КБ – краевой бюджет.
МБ (софинансирование) – местный бюджет (софинансирование).

Приложение 3
к постановлению администрации Артемовского городского округа
от 13.02.2024 № 147-па
Приложение 3
к муниципальной программе «Повышение надежности муниципальных систем водоснабжения и водоотведения Артемовского городского округа»

ПЕРЕЧЕНЬ МЕРОПРИЯТИЙ ПРОГРАММЫ НА 2018-2023 ГОДЫ
СВЕДЕНИЯ О ВЗАИМОСВЯЗИ ЦЕЛЕВЫХ ПОКАЗАТЕЛЕЙ (ИНДИКАТОРОВ) С МЕРОПРИЯТИЯМИ ПРОГРАММЫ И ОЖИДАЕМЫМИ РЕЗУЛЬТАТАМИ ИХ РЕАЛИЗАЦИИ

№ п/п	Наименование комплекса процессных мероприятий, наименование мероприятия	Ожидаемый результат реализации мероприятия									Взаимосвязь мероприятия и ожидаемого результата реализации мероприятия с целевым показателем (индикатором) Программы (наименование целевого показателя (индикатора) Программы)
		наименование показателя	единица измерения	всего	в том числе по годам						
					2018 г.	2019 г.	2020 г.	2021 г.	2022 г.	2023 г.	
1	2	3	4	5	6	7	8	9	10	11	12
1	**Задача: Повышение надежности и качества функционирования муниципальных объектов систем водоснабжения и водоотведения**										
1.1	**Комплекс процессных мероприятий: Обеспечение надлежащей эксплуатации объектов систем водоснабжения и водоотведения**	**X**	**X**	**X**	**X**	**X**	**X**	**X**	**X**	**X**	**X**
1.1.1	Техническое обслуживание системы канализации в с. Кневичи (ул. Авиационная, ул. Центральные Кневичи), в том числе проведение экспертами, экспертными организациями экспертизы результатов, предусмотренных контрактом	поддержание безаварийной работы системы наружной канализации	км/шт.	24336/48	6084/12	6084/12	6084/12	6084/12	0	0	доля источников водоснабжения в Артемовском городском округе, содержащихся в исправном состоянии, соответствующих санитарным нормам, от общего количества источников водоснабжения в Артемовском городском округе на конец отчетного года
1.1.2	Обеспечение функционирования водопроводных насосных станций и водопроводных скважин в Артемовском городском округе	X	X	X	X	X	X	X	X	X	X
1.1.2.1	Оплата услуг электроснабжения водопроводных насосных станций и водопроводных скважин	обеспечение электроснабжения водопроводных насосных станций и водопроводных скважин в целях их бесперебойного функционирования в Артемовском городском округе	кВт	123484	28735	28735	15695	15695	17772	16852	доля водопроводных насосных станций и водопроводных скважин в Артемовском городском округе, содержащихся в исправном состоянии, соответствующих санитарным нормам, от общего количества водопроводных насосных станций и скважин в Артемовском городском округе на конец отчетного года
1.1.2.2	Ремонт и содержание водопроводных насосных станций и водопроводных скважин	содержание в исправном состоянии водопроводных насосных станций и водопроводных скважин в Артемовском городском округе, соответствующих санитарным нормам	шт.	8	2	2	1	2	1	0	
1.1.2.3	Исследования качества воды водопроводных насосных станций и водопроводных скважин		шт.	101	25	18	2	18	18	20	
1.1.2.4	Дезинфекция источников воды водопроводных насосных станций и водопроводных скважин		шт.	29	3	6	2	6	6	6	
1.1.2.5	Приобретение материалов для водопроводных насосных станций и водопроводных скважин		компл.	6	2	0	0	1	2	1	
1.1.3	Обеспечение функционирования источников водоснабжения	X	X	X	X	X	X	X	X	X	X
1.1.3.1	Ликвидация источников водоснабжения, не отвечающих нормативным требованиям	содержание в исправном состоянии источников водоснабжения в Артемовском городском округе, соответствующих санитарным нормам	шт.	4	2	0	0	0	2	0	доля источников водоснабжения в Артемовском городском округе, содержащихся в исправном состоянии, соответствующих санитарным нормам, от общего количества источников водоснабжения в Артемовском городском округе на конец отчетного года
1.1.3.2	Инвентаризация источников водоснабжения		шт.	111	19	46	22	24	0	0	
1.1.3.3	Ремонт, чистка и дезинфекция источников водоснабжения		шт./шт./кол-во	14/75/1822	372	431	186	318	14/14/301	0/61/214	
1.1.3.4	Исследования качества воды источников водоснабжения		кол-во	2010	598	354	116	348	321	273	
1.1.4	Обеспечение функционирования источников наружного противопожарного водоснабжения	X	X	X	X	X	X	X	X	X	X
1.1.4.1	Установка пожарных гидрантов на муниципальных водопроводных сетях	обеспечение функционирования противопожарного водоснабжения Артемовского городского округа в соответствии с противопожарными нормами	шт.	9	3	3	3	0	0	0	доля источников наружного противопожарного водоснабжения, установленных на водопроводных сетях в Артемовском городском округе, содержащихся в исправном состоянии, соответствующих противопожарным нормам, от общего количества источников противопожарного водоснабжения Артемовского городского округа на конец отчетного года

№ п/п	Наименование комплекса процессных мероприятий, наименование мероприятия	Ожидаемый результат реализации мероприятия									Взаимосвязь мероприятия и ожидаемого результата реализации мероприятия с целевым показателем (индикатором) Программы (наименование целевого показателя (индикатора) Программы)
		наименование показателя	единица измерения	всего	в том числе по годам						
					2018 г.	2019 г.	2020 г.	2021 г.	2022 г.	2023 г.	
1.1.5	Проведение капитального (текущего) ремонта муниципальных сетей водоснабжения и водоотведения	содержание сетей водоснабжения и водоотведения в нормативном состоянии	X	X	X	X	X	X	X	X	X
1.1.5.1	Выполнение текущих ремонтных работ на канализационных сетях в селе Кневичи		объект	1	0	1	0	0	0	0	доля источников водоснабжения в Артемовском городском округе, содержащихся в исправном состоянии, соответствующих санитарным нормам, от общего количества источников водоснабжения в Артемовском городском
1.1.5.2	Приобретение плит покрытия (крышек) бетонных колодцев, труб		шт./м	619/ 175,5	0	0	500	0	67/ 120,5	52/55	округе на конец отчетного года
1.1.5.3	Установка крышек канализационных люков и ремонт участка сети канализации		м/шт.	40/4	0	0	40/4	0	0	0	
1.1.6	Строительство сети водоснабжения по ул. Грибной в с. Суражевка	X	X	X	X	X	X	X	X	X	X
1.1.6.1	Подготовка документации по планировке территории	содержание сетей водоснабжения и водоотведения в нормативном состоянии	компл.	1	0	0	1	0	0	0	доля источников водоснабжения в Артемовском городском округе, содержащихся в исправном состоянии, соответствующих санитарным нормам, от общего количества источников водоснабжения в Артемовском городском округе на конец отчетного года
1.1.6.2	Выполнение инженерных изысканий (инженерно-геодезических, инженерно-геологических, инженерно-экологических, инженерно-гидрометеорологических) и разработка проектно-сметной документации		компл.	1	0	0	0	1	0	0	
1.1.6.3	Проведение экспертизы инженерных изысканий и проведение экспертизы проектно-сметной документации		компл.	1	0	0	0	1	0	0	
1.1.7	Строительство канализационной сети от КНС в составе КОС по ул. Барнаульской до КНС	X	X	X	X	X	X	X	X	X	X
	№ 11 по ул. Ворошилова в г. Артеме										
1.1.7.1	Подготовка документации по планировке территории	содержание сетей водоснабжения и водоотведения в нормативном состоянии	компл.	1	0	0	1	0	0	0	доля источников водоснабжения в Артемовском городском округе, содержащихся в исправном состоянии, соответствующих санитарным нормам, от общего количества источников водоснабжения в Артемовском городском округе на конец отчетного года
1.1.7.2	Проведение экспертизы инженерных изысканий и проведение экспертизы проектно-сметной документации		компл.	1	0	0	0	1	0	0	
1.1.8	Строительство канализационной сети в районе ул. Пестеля и напорно-самотечного коллектора от КНС до существующей сети Д800 мм по ул. Казанской в г. Артеме	X	X	X	X	X	X	X	X	X	X
1.1.8.1	Подготовка документации по планировке территории	содержание сетей водоснабжения и водоотведения в нормативном состоянии	компл.	1	0	0	1	0	0	0	доля источников водоснабжения в Артемовском городском округе, содержащихся в исправном состоянии, соответствующих санитарным нормам, от общего количества источников водоснабжения в Артемовском городском округе на конец отчетного года
1.1.8.2	Проведение экспертизы результатов инженерных изысканий и проведение экспертизы проектно-сметной документации		компл.	1	0	0	0	1	0	0	
1.1.9	Предоставление субсидий на финансовое обеспечение затрат, возникающих в связи с выполнением работ по обеспечению инженерной инфраструктурой в целях предоставления коммунальной услуги по холодному водоснабжению	количество получателей субсидий	чел.	1	0	0	0	1	0	0	доля источников водоснабжения в Артемовском городском округе, содержащихся в исправном состоянии, соответствующих санитарным нормам, от общего количества источников водоснабжения в Артемовском городском округе на конец отчетного года
1.1.10	Актуализация схемы водоснабжения и водо-отведения Артемовского городского округа	схема водоснабжения и водоотведения	шт.	1	0	0	0	0	1	0	
2.	**Задача: Повышение качества питьевой воды посредством модернизации систем водоснабжения с использованием перспективных технологий водоподготовки**										
2.1	**Комплекс процессных мероприятий: Федеральный проект «Чистая вода»**	**X**	**X**	**X**	**X**	**X**	**X**	**X**	**X**	**X**	**X**
2.1.1	Реконструкция водопроводной сети Д300 мм на Д400 мм от водовода Д1200 мм до ВНС МПТФ (пос. Заводской)	X	X	X	X	X	X	X	X	X	X
2.1.1.1	Выполнение инженерных изысканий (инженерно-геодезических, инженерно-геологических, инженерно-экологических, инженерно-гидрометеорологических) и подготовка проектно-сметной документации	содержание сетей водоснабжения и водоотведения в нормативном состоянии	компл.	1	0	0	0	0	1	0	доля источников водоснабжения в Артемовском городском округе, содержащихся в исправном состоянии, соответствующих санитарным нормам, от общего количества источников водоснабжения в Артемовском городском округе на конец отчетного года
2.1.1.2	Проведение государственной экспертизы проектной документации и результатов инженерных изысканий		компл.	1	0	0	0	0	1	0	
2.1.2	Строительство водопроводной сети от ул. Волочаевской, 46 по ул. Нововокзальной, Любы Шевцовой, 2-я Пятилетка, 5-я Пятилетка, 6-я Пятилетка, Луговой в г. Артеме	X	X	X	X	X	X	X	X	X	X
2.1.2.1	Выполнение инженерных изысканий (инженерно-геодезических, инженерно-геологических, инженерно-	содержание сетей водоснабжения и водоотведения в нормативном состоянии	компл.	2	0	0	0	0	1	1	доля источников водоснабжения в Артемовском городском округе, содержащихся в исправном состоянии, соответствующих

№ п/п	Наименование комплекса процессных мероприятий, наименование мероприятия	Ожидаемый результат реализации мероприятия									Взаимосвязь мероприятия и ожидаемого результата реализации мероприятия с целевым показателем (индикатором) Программы (наименование целевого показателя (индикатора) Программы)
		наименование показателя	единица измерения	всего	в том числе по годам						
					2018 г.	2019 г.	2020 г.	2021 г.	2022 г.	2023 г.	
	экологических, инженерно-гидрометеорологических) и подготовка проектно-сметной документации										санитарным нормам, от общего количества источников водоснабжения в Артемовском городском округе на конец отчетного года
2.1.2.2	Проведение государственной экспертизы проектной документации и результатов инженерных изысканий		компл.	1	0	0	0	0	1	0	
2.1.3	Строительство сети водоснабжения по ул. Тигровой от водопроводной сети Д400 мм по ул. Ульяновской в г. Артеме	X	X	X	X	X	X	X	X	X	X
2.1.3.1	Выполнение инженерных изысканий (инженерно-геодезических, инженерно-геологических, инженерно-экологических, инженерно-гидрометеорологических) и подготовка проектно-сметной документации	содержание сетей водоснабжения и водоотведения в нормативном состоянии	компл.	1	0	0	0	0	1	0	доля источников водоснабжения в Артемовском городском округе, содержащихся в исправном состоянии, соответствующих санитарным нормам, от общего количества источников водоснабжения в Артемовском городском округе на конец отчетного года
2.1.3.2	Проведение государственной экспертизы проектной документации и результатов инженерных изысканий		компл.	1	0	0	0	0	1	0	

Приложение 4
к постановлению администрации Артемовского городского округа
от 13.02.2024 № 147-па
Приложение 4
к муниципальной программе «Повышение надежности муниципальных систем водоснабжения и водоотведения Артемовского городского округа»

ПЕРЕЧЕНЬ МЕРОПРИЯТИЙ ПРОГРАММЫ НА 2024-2026 ГОДЫ
СВЕДЕНИЯ О ВЗАИМОСВЯЗИ ЦЕЛЕВЫХ ПОКАЗАТЕЛЕЙ (ИНДИКАТОРОВ) С МЕРОПРИЯТИЯМИ ПРОГРАММЫ И ОЖИДАЕМЫМИ РЕЗУЛЬТАТАМИ ИХ РЕАЛИЗАЦИИ

№ п/п	Наименование комплекса процессных мероприятий, наименование мероприятия	Ожидаемый результат реализации мероприятия						Взаимосвязь мероприятия и ожидаемого результата реализации мероприятия с целевым показателем (индикатором) Программы (наименование целевого показателя (индикатора) Программы)
		наименование показателя	единица измерения	всего	в том числе по годам			
					2024 г.	2025 г.	2026 г.	
1	2	3	4	5	6	7	8	9
1.	**Задача: Повышение надежности и качества функционирования муниципальных объектов систем водоснабжения и водоотведения**							
1.1	**Комплекс процессных мероприятий: Обеспечение надлежащей эксплуатации объектов систем водоснабжения и водоотведения**	**X**	**X**	**X**	**X**	**X**	**X**	**X**
1.1.1	Обеспечение функционирования водопроводных насосных станций и водопроводных скважин в Артемовском городском округе	X	X	X	X	X	X	X
1.1.1.1	Оплата услуг электроснабжения водопроводных насосных станций и водопроводных скважин	обеспечение электроснабжения водопроводных насосных станций и водопроводных скважин в целях их бесперебойного функционирования в Артемовском городском округе	кВт	49397	15693	16852	16852	доля водопроводных насосных станций и водопроводных скважин в Артемовском городском округе, содержащихся в исправном состоянии, соответствующих санитарным нормам, от общего количества водопроводных насосных станций и скважин в Артемовском городском округе на конец отчетного года
1.1.1.2	Исследования качества воды водопроводных насосных станций и водопроводных скважин		кол-во	60	20	20	20	
1.1.1.3	Дезинфекция источников воды водопроводных насосных станций и водопроводных скважин		кол-во	18	6	6	6	
1.1.1.4	Приобретение материалов для водопроводных насосных станций и водопроводных скважин		компл.	2	0	1	1	
1.1.2	Обеспечение функционирования источников водоснабжения	X	X	X	X	X	X	X
1.1.2.1	Ликвидация источников водоснабжения, не отвечающих нормативным требованиям	содержание в исправном состоянии источников водоснабжения в Артемовском городском округе, соответствующих санитарным нормам	шт.	1	1	0	0	доля источников водоснабжения в Артемовском городском округе, содержащихся в исправном состоянии, соответствующих санитарным нормам, от общего количества источников водоснабжения в Артемовском городском округе на конец отчетного года
1.1.2.2	Ремонт, чистка и дезинфекция источников водоснабжения		шт./шт./кол-во	0/20/321	0/8/107	0/6/107	0/6/107	
1.1.2.3	Исследования качества воды источников водоснабжения		кол-во	819	273	273	273	
1.1.3	Проведение капитального (текущего) ремонта муниципальных сетей водоснабжения и водоотведения	X	X	X	X	X	X	X
1.1.3.1	Приобретение плит покрытия (крышек) бетонных колодцев, труб	содержание работы сетей водоснабжения и водоотведения в нормативном состоянии	шт./м	0/22	0/22	0/0	0/0	
1.1.4	Строительство сети водоснабжения по ул. Грибной в с. Суражевка	X	X	X	X	X	X	X
1.1.4.1	Строительство объекта	содержание сетей водоснабжения и водоотведения в нормативном состоянии	объект	1	1	0	0	
1.1.5	Реконструкция водопроводной сети Д300 мм на Д400 мм от водовода Д1200 мм до ВНС МПТФ (пос. Заводской)	X	X	X	X	X	X	X
1.1.5.1	Строительство объекта	содержание сетей водоснабжения и водоотведения в нормативном состоянии	объект	1	1	0	0	доля источников водоснабжения в Артемовском городском округе, содержащихся в исправном состоянии, соответствующих санитарным нормам, от общего количества источников водоснабжения в Артемовском городском округе на конец отчетного года
1.1.6	Строительство сетей водоснабжения от ул. Волочаевской, 46 по ул. Нововокзальной, Любы Шевцовой, 2-я Пятилетка, 5-я Пятилетка, Луговой в г. Артеме	X	X	X	X	X	X	X
1.1.6.1	Строительство объекта	содержание сетей водоснабжения и водоотведения в нормативном	объект	1	1	0	0	доля источников водоснабжения в Артемовском городском округе, содержащихся в исправном состоянии, соответствующих

№ п/п	Наименование комплекса процессных мероприятий, наименование мероприятия	Ожидаемый результат реализации мероприятия						Взаимосвязь мероприятия и ожидаемого результата реализации мероприятия с целевым показателем (индикатором) Программы (наименование целевого показателя (индикатора) Программы)
		наименование показателя	единица измерения	всего	в том числе по годам			
					2024 г.	2025 г.	2026 г.	
		состоянии						санитарным нормам, от общего количества источников водоснабжения в Артемовском городском округе на конец отчетного года
1.1.7	Строительство сети водоснабжения по ул. Тиг-ровой от водопроводной сети Д400 мм по	X	X	X	X	X	X	X
1	2	3	4	5	6	7	8	9
	ул. Ульяновской в г. Артеме							
1.1.7.1	Строительство объекта	содержание сетей водоснабжения и водоотведения в нормативном состоянии	объект	1	1	0	0	доля источников водоснабжения в Артемовском городском округе, содержащихся в исправном состоянии, соответствующих санитарным нормам, от общего количества источников водоснабжения в Артемовском городском округе на конец отчетного года

Приложение 5
к постановлению администрации Артемовского городского округа
от 13.02.2024 № 147-па
Приложение 5
к муниципальной программе «Повышение надёжности муниципальных систем водоснабжения и водоотведения Артемовского городского округа»

ЦЕЛЕВЫЕ ПОКАЗАТЕЛИ (ИНДИКАТОРЫ) ПРОГРАММЫ НА 2018-2023 ГОДЫ

№ п/п	Наименование показателя (индикатора)	Ед. изм.	Значение показателей						Ожидаемые конечные результаты реализации Программы
			2018	2019	2020	2021	2022	2023	
1	2	3	4	5	6	7	8	9	10
1.	Доля водопроводных насосных станций и водопроводных скважин в Артемовском городском округе, содержащихся в исправном состоянии, соответствующих санитарным нормам, от общего количества водопроводных насосных станций и скважин в Артемовском городском округе на конец отчетного года	%	100	100	100	100	100	100	доведение до 100% доли водопроводных насосных станций и водопроводных скважин в Артемовском городском округе, содержащихся в исправном состоянии, соответствующих санитарным нормам, обеспечивающих соблюдение требований безопасности, от общего количества водопроводных насосных станций и скважин в Артемовском городском округе на конец отчетного года
2.	Доля источников водоснабжения в Артемовском городском округе, содержащихся в исправном состоянии, соответствующих санитарным нормам, от общего количества источников водоснабжения в Артемовском городском округе на конец отчетного года	%	20	34,4	54,4	74,4	94,4	100	исполнение в полном объеме запланированных мероприятий по содержанию источников водоснабжения Артемовского городского округа в исправном состоянии, соответствующих санитарным нормам
3.	Доля источников наружного противопожарного водоснабжения, установленных на водопроводных сетях в Артемовском городском округе, содержащихся в исправном состоянии, соответствующих противопожарным нормам, от общего количества источников противопожарного водоснабжения Артемовского городского округа на конец отчетного года	%	1,1	2,2	3,3	3,3	3,3	3,3	доведение до 3,3% доли источников наружного противопожарного водоснабжения, установленных на водопроводных сетях в Артемовском городском округе, содержащихся в исправном состоянии, соответствующих противопожарным нормам, от общего количества источников противопожарного водоснабжения Артемовского городского округа (270 шт.)

Приложение 6
к постановлению администрации Артемовского городского округа
от 13.02.2024 № 147-па
Приложение 7
к муниципальной программе «Повышение надёжности муниципальных систем водоснабжения и водоотведения Артемовского городского округа»

ЦЕЛЕВЫЕ ПОКАЗАТЕЛИ (ИНДИКАТОРЫ) ПРОГРАММЫ НА 2024-2026 ГОДЫ

№ п/п	Наименование показателя (индикатора)	Ед. изм.	Значение показателей			Ожидаемые конечные результаты реализации Программы
			2024	2025	2026	
1	2	3	4	5	6	7
1.	Доля водопроводных насосных станций и водопроводных скважин в Артемовском городском округе, содержащихся в исправном состоянии, соответствующих санитарным нормам, от общего количества водопроводных насосных станций и скважин в Артемовском городском округе на конец отчетного года	%	100	100	100	доведение до 100% доли водопроводных насосных станций и водопроводных скважин в Артемовском городском округе, содержащихся в исправном состоянии, соответствующих санитарным нормам, обеспечивающих соблюдение требований безопасности, от общего количества водопроводных насосных станций и скважин в Артемовском городском округе на конец отчетного года
2.	Доля источников водоснабжения в Артемовском городском округе, содержащихся в исправном состоянии, соответствующих санитарным нормам, от общего количества источников водоснабжения в Артемовском городском округе на конец отчетного года	%	100	100	100	исполнение в полном объеме запланированных мероприятий по содержанию источников водоснабжения Артемовского городского округа в исправном состоянии, соответствующих санитарным нормам

АДМИНИСТРАЦИЯ
АРТЕМОВСКОГО ГОРОДСКОГО ОКРУГА
ПОСТАНОВЛЕНИЕ

15.02.2024 **№151-па**

О ВНЕСЕНИИ ИЗМЕНЕНИЙ В ПОСТАНОВЛЕНИЕ АДМИНИСТРАЦИИ АРТЕМОВСКОГО ГОРОДСКОГО ОКРУГА ОТ 14.08.2019 № 1569-ПА «ОБ УТВЕРЖДЕНИИ МУНИЦИПАЛЬНОЙ ПРОГРАММЫ «БЛАГОУСТРОЙСТВО ТЕРРИТОРИИ АРТЕМОВСКОГО ГОРОДСКОГО ОКРУГА» (В РЕД. ОТ 06.02.2024 № 126-ПА)

В соответствии с Жилищным кодексом Российской Федерации, Федеральным законом от 06.10.2003 № 131-ФЗ «Об общих принципах организации местного самоуправления в Российской Федерации», решениями Думы Артемовского городского округа от 20.10.2005 № 203 «О Положении об организации благоустройства территории Артемовского городского округа», от 31.05.2018 № 99 «О Правилах благоустройства территории Артемовского городского округа», от 05.12.2023 № 230 «О бюджете Артемовского городского округа на 2024 год и плановый период 2025 и 2026 годов», постановлением администрации Артемовского городского округа от 29.07.2013 № 1890-па «Об утверждении порядка принятия решений о разработке муниципальных программ, их формирования, реализации и оценки эффективности в Артемовском городском округе», руководствуясь Уставом Артемовского городского округа Приморского края, администрация Артемовского городского округа

ПОСТАНОВЛЯЕТ:

1. Внести следующие изменения в постановление администрации Артемовского городского округа от 14.08.2019 № 1569-па «Об утверждении муниципальной программы «Благоустройство территории Артемовского городского округа» (в ред. от 06.02.2024 № 126-па):

1.1. В приложении 8 к муниципальной программе:

1.1.1. Изложить строку 2.1.6 в новой редакции:

2.1.6	Обеспечение выполнения функций муниципальных казенных учреждений, субсидии муниципальным бюджетным и автономным учреждениям Артемовского городского округа	МКУ УБ	2024-2026 гг.	480 771 817,98	196 299 108,46	141 678 464,62	142 794 244,90	МБ	МКУ УБ

1.1.2. Изложить строку 2.1.9 в новой редакции:

2.1.9	Исполнение судебных актов и решений налоговых органов	МКУ УБ	2024 г.	25 000,00	25 000,00	0,00	0,00	МБ	МКУ УБ

1.2. В приложении 9 к муниципальной программе:

1.2.1. Графу 2 строки 2.1.6 изложить в новой редакции:

«Обеспечение выполнения функций муниципальных казённых учреждений, субсидии

муниципальным бюджетным и автономным учреждениям Артемовского городского округа».

1.2.2. Изложить строку 2.1.9 в новой редакции:

2.1.9	Исполнение судебных актов и решений налоговых органов	количество исполненных судебных актов	шт.	1	1,000	0,000	0,000

2. Управлению информационной политики администрации Артемовского городского округа (Рыбакова Д.В.) опубликовать настоящее постановление в газете «Выбор» и разместить на официальном сайте Артемовского городского округа.

3. Контроль за исполнением настоящего постановления возложить на первого заместителя главы администрации Артемовского городского округа Литвинова А.А.

Глава Артемовского городского округа В.В. Квон

АДМИНИСТРАЦИЯ АРТЕМОВСКОГО ГОРОДСКОГО ОКРУГА ПОСТАНОВЛЕНИЕ

15.02.2024 № 153-па

О ВНЕСЕНИИ ИЗМЕНЕНИЙ В ПОСТАНОВЛЕНИЕ АДМИНИСТРАЦИИ АРТЕМОВСКОГО ГОРОДСКОГО ОКРУГА ОТ 28.12.2017 № 1622-ПА «ОБ УТВЕРЖДЕНИИ МУНИЦИПАЛЬНОЙ ПРОГРАММЫ «ФОРМИРОВАНИЕ СОВРЕМЕННОЙ ГОРОДСКОЙ СРЕДЫ АРТЕМОВСКОГО ГОРОДСКОГО ОКРУГА» (В РЕД. ОТ 22.01.2024 № 37-ПА)

В соответствии с Федеральным законом от 06.10.2003 № 131-ФЗ «Об общих принципах организации местного самоуправления в Российской Федерации», постановлением Администрации Приморского края от 30.12.2019 № 944-па «Об утверждении государственной программы Приморского края «Формирование современной городской среды муниципальных образований Приморского края», постановлением администрации Артемовского городского округа от 29.07.2013 № 1890-па «Об утверждении порядка принятия решений о разработке муниципальных программ, их формирования, реализации и оценки эффективности в Артемовском городском округе», руководствуясь Уставом Артёмовского городского округа Приморского края, администрация Артёмовского городского округа

ПОСТАНОВЛЯЕТ:

1. Внести следующие изменения в постановление администрации Артемовского городского округа от 28.12.2017 № 1622-па «Об утверждении муниципальной программы «Формирование современной городской среды Артемовского городского округа» (в ред. от 22.01.2024 № 37-па):

1.1. Изложить абзац первый строки «Объемы и источники финансового обеспечения Программы» Паспорта Программы приложения к постановлению в новой редакции:

«общая стоимость мероприятий Программы планируется в размере 1 309 309 692,43 руб., в том числе по годам и источникам:»

1.2. Изложить абзацы с одиннадцатого по восемнадцатый строки «Объемы и источники финансового обеспечения Программы» Паспорта Программы приложения к постановлению в новой редакции:

«2023–2025 гг. – 544 447 149,45 руб., из них:

средства бюджета Артемовского городского округа – 48 803 633,56 руб.;

средства федерального бюджета, привлекаемые на долевое финансирование Программы, - 283 463 301,36 руб.;

средства бюджета Приморского края, привлекаемые на долевое финансирование Программы, - 209 804 896,54 руб.;

2026-2027 гг. – 79 969 038,88 руб., из них:

средства бюджета Артемовского городского округа – 2 375 317,99 руб.;

средства федерального бюджета, привлекаемые на долевое финансирование Программы, - 0 руб.;

средства бюджета Приморского края, привлекаемые на долевое финансирование Программы, - 77 593 720,89 руб.».

1.3. Изложить абзац первый раздела 5 приложения к постановлению в следующей редакции:

«Программа реализуется за счет средств федерального бюджета, бюджетов Приморского края и Артемовского городского округа и внебюджетных источников. Общая стоимость мероприятий Программы планируется в размере 1 309 309 692,43 руб., в том числе по годам и источникам:»

1.4. Изложить абзацы с одиннадцатого по восемнадцатый раздела 5 приложения к постановлению в новой редакции:

«2023–2025 гг. – 544 447 149,45 руб., из них:

средства бюджета Артемовского городского округа – 48 803 633,56 руб.;

средства федерального бюджета, привлекаемые на долевое финансирование Программы, - 283 463 301,36 руб.;

средства бюджета Приморского края, привлекаемые на долевое финансирование Программы, - 209 804 896,54 руб.;

2026-2027 гг. – 79 969 038,88 руб., из них:

средства бюджета Артемовского городского округа – 2 375 317,99 руб.;

средства федерального бюджета, привлекаемые на долевое финансирование Программы, - 0 руб.;

средства бюджета Приморского края, привлекаемые на долевое финансирование Программы, - 77 593 720,89 руб.».

1.5. Изложить приложение 4 к муниципальной программе в новой редакции (приложение 1).

1.6. Изложить строку 23 приложения 6 к муниципальной программе в новой редакции:

23.	Территория, прилегающая к центру культурного развития, с. Кневичи, в районе ул. Авиационной, 2	1 этап: ремонт покрытия, устройство клумб, освещения, установка скамеек и урн для мусора	2027 г.

1.7. Дополнить приложение 7 к муниципальной программе строками 201-205 следующего содержания:

201	**Благоустройство территорий Артемовского городского округа в рамках реализации мероприятий планов социального развития центров экономическо-го роста субъектов Российской Федерации, входящих в состав Дальневосточ-ного федерального округа (благоустройство дальневосточных дворов)**	
202	**2024 год - 3 ед.**	
203	г. Артем, ул. Бабушкина, 4/1	асфальтирование дворового проезда, уст-ройство тротуара, парковки для автомоби-лей, пешеходных дорожек, скамеек и урн для мусора, детской площадки, освещение, озеленение
204	г. Артем, ул. Бабушкина, 18	асфальтирование дворового проезда, уст-ройство тротуара, парковки для автомоби-лей, пешеходных дорожек, скамеек и урн для мусора, детской площадки, освещение, озеленение
205	г. Артем, ул. Бабушкина, 22	асфальтирование дворового проезда, уст-ройство тротуара, парковки для автомоби-лей, пешеходных дорожек, скамеек и урн для мусора, детской площадки, освещение, озеленение

1.8. Внести изменения в приложение 10 к муниципальной программе (приложение 2).

1.9. Изложить приложение 12 к муниципальной программе в новой редакции (приложение 3).

1.10. Изложить приложение 13 к муниципальной программе в новой редакции (приложение 4).

2. Управлению информационной политики администрации Артемовского городского округа (Рыбакова Д.В.) опубликовать настоящее постановление в газете «Выбор» и разместить на официальном сайте Артемовского городского округа.

3. Контроль за исполнением настоящего постановления возложить на первого заместителя главы администрации Артемовского городского округа Литвинова А.А.

Глава Артемовского городского округа В.В. Квон

Приложение 1
к постановлению администрации Артемовского городского округа
от 15.02.2024 № 153-па
Приложение 4
к муниципальной программе «Формирование современной городской среды Артёмовского городского округа»

ЦЕЛЕВЫЕ ПОКАЗАТЕЛИ (ИНДИКАТОРЫ) ПРОГРАММЫ

№ п/п	Наименование показателя (индикатора)	Единицы измерения	Значения показателей										Ожидаемые конечные Результаты реализации Программы
			2018	2019	2020	2021	2022	2023	2024	2025	2026	2027	
1	2	3	4	5	6	7	8	9	10	11	12	13	14
1	Количество благоустроенных общественных территорий (мест массового отдыха жителей), определенных по результатам инвентаризации (нарастающим итогом), в общем количестве общественных территорий, нуждающихся в благоустройстве, определенных по результатам инвентаризации, на конец отчетного периода, в том числе:	ед.	2	3	7	8	10	16	18	21	22	23	увеличение количества общественных территорий (мест массового отдыха жителей), определенных по результатам инвентаризации, в общем количестве общественных территорий, нуждающихся в благоустройстве, определенных по результатам инвентаризации, к 2027 году до 23 ед.
1.1	Создание комфортной городской среды в малых городах и исторических поселениях - победителях Всероссийского конкурса лучших проектов по созданию комфортной городской среды	ед.	0	0	0	0	0	0	1	1	1	1	количество реализованных проектов – победителей Всероссийского конкурса лучших проектов по созданию комфортной городской среды в малых городах и исторических поселениях до 31.12.2024 года 1 ед.
2	Количество благоустроенных общественных и дворовых территорий, в том числе:	ед.	0	60	99	118	151	178	187	196	205	213	
2.1	Количество благоустроенных территорий, детских и спортивных площадок	ед.	0	60	99	118	126	136	142	151	160	168	увеличение количества благоустроенных территорий, детских и спортивных площадок к 2027 году до 168 ед.
2.2	Количество благоустроенных территорий Артемовского городского округа в рамках реализации мероприятий планов социального развития центров экономического роста субъектов Российской Федерации, входящих в состав Дальневосточного федерального округа(реализация проекта «1000 дворов»)	ед.	0	0	0	0	25	42	42	42	42	42	увеличение количества благоустроенных территорий Артемовского городского округа в рамках реализации мероприятий планов социального развития центров экономического роста субъектов Российской Федерации, входящих в состав Дальневосточного федерального округа (реализация проекта «1000 дворов»), к 2027 году до 42 ед.
2.3	Количество благоустроенных территорий Артемовского городского округа в рамках реализации мероприятий планов социального развития центров экономического роста субъектов Российской	ед.	0	0	0	0	0	0	3	3	3	3	увеличение количества благоустроенных территорий Артемовского городского округа в рамках реализации мероприятий планов социального разви-

№ п/п	Наименование показателя (индикатора)	Единицы измерения	Значения показателей										Ожидаемые конечные Результаты реализации Программы
			2018	2019	2020	2021	2022	2023	2024	2025	2026	2027	
	Федерации, входящих в состав Дальневосточного федерального округа (благоустройство дальневосточных дворов)												тия центров экономического роста субъектов Российской Федерации, входящих в состав Дальневосточного федерального округа (благоустройство дальневосточных дворов), к 2027 году до 3 ед.
3	Количество благоустроенных объектов инфраструктуры инициативного бюджетирования	ед.	0	0	0	4	8	12	16	16	16	16	увеличение количества благоустроенных объектов, создание новых к 2027 году до 16 ед.

Приложение 2
к постановлению администрации
Артемовского городского округа
от 15.02.2024 № 153-па

Приложение 10
к муниципальной программе «Формирование современной городской среды Артемовского городского округа»

ИЗМЕНЕНИЯ В АДРЕСНЫЙ ПЕРЕЧЕНЬ
реализации проектов инициативного бюджетирования по направлению «Твой проект» на территории Артемовского городского округа

№ п/п	Наименование проекта	Объект	Объем финансового обеспечения, в том числе по источникам финансирования (руб.)	Источники финансового обеспечения	Получатели средств
1	2	3	4	5	6
26		**2024 год**			
27	Уличное освещение	уличное освещение по ул. Черноморской (от дома № 10 по ул. Харьковской до дома № 20 по ул. Черноморской)	3 030 303,03	x	УСКР
			3 000 000	КБ	
			30 303,03	МБ (С)	
28	Благоустройство сквера	сквер в районе ул. Авиационной, 5 в с. Кневичи	3 030 303,03	x	
			3 000 000	КБ	
			30 303,03	МБ (С)	
29	Архитектурно-планировочное решение территории СОШ 20 АГО, часть 1	водоотведение с территории муниципального бюджетного общеобразовательного учреждения «Средняя общеобразовательная школа № 20» Артемовского городского округа	3 030 303,03	x	
			3 000 000	КБ	
			30 303,03	МБ (С)	
30	Хоккейная коробка мкр. Бабушкина (ориентир ул. Кирова, 136)	хоккейная коробка в районе ул. Бабушкина (ориентир ул. Кирова, 136)	3 030 303,03	x	
			3 000 000	КБ	
			30 303,03	МБ (С)	
31	**Итого по проектам 2024 г.**	X	12 121 212,12	x	
32	**в том числе по источникам**	X	12 000 000	КБ	
33		X	121 212,12	МБ (С)	

Приложение 3
к постановлению администрации Артемовского городского округа
от 15.02.2024 № 153-па

Приложение 12
к муниципальной программе «Формирование современной городской среды Артемовского городского округа»

МЕРОПРИЯТИЯ ПРОГРАММЫ НА 2023-2027 гг.

№ п/п	Наименование комплекса процессных мероприятий; наименование мероприятия	Исполнители мероприятий	Сроки реализации мероприятий	Объем финансового обеспечения (руб.) всего, в том числе по источникам финансирования	в том числе по годам 2023	2024	2025	2026	2027	Источники финансового обеспечения	Получатели средств
1	2	3	4	5	6	7	8	9	10	11	12
1.	**Задача 1: Повышение уровня благоустройства территорий общего пользования (мест массового отдыха жителей)**										
1.1.	**Комплекс процессных мероприятий:** Федеральный проект «Формирование комфортной городской среды»	x	x	**202 369901,86**	**164 564076,58**	**37 805825,28**	**0**	**0**	**0**	x	x
				178 080756,49	**141 479117,43**	**36 601639,06**	**0**	**0**	**0**	**ФБ**	
				1 471035,85	**724 063,62**	**746 972,23**	**0**	**0**	**0**	**КБ**	
				369 606,99	**181 925,53**	**187 681,46**	**0**	**0**	**0**	**МБ (С)**	
				22 448 502,53	**22 178 970**	**269 532,53**	**0**	**0**	**0**	**МБ**	
1.1.1.	Благоустройство общественных территорий согласно приложению 6	УДДБ, УСКР, УБ	2023-2025	**74 190931,86**	**36 385106,58**	**37 805825,28**	**0**	**0**	**0**	x	x
				72 080756,49	35 479117,43	36 601639,06	0	0	0	ФБ	УСКР
				0	0	0	0	0	0	ФБ	УБ
				1 471035,85	724 063,62	746 972,23	0	0	0	КБ	УСКР
				0	0	0	0	0	0	КБ	УБ
				369 606,99	181 925,53	187 681,46	0	0	0	МБ (С)	УСКР
				0	0		0	0	0	МБ (С)	УБ
				269 532,53	0	269 532,53	0	0	0	МБ	УСКР
1.1.2.	Создание комфортной городской среды в малых городах и исторических поселениях – победителях Все-российского конкурса лучших проектов по созданию комфортной городской среды согласно приложению 6	УДДБ, УСКР, МБУ «АиГ»	2023	128 178 970	128 178 970	0	0	0	0	x	x
				63 133615,40	63 133615,40	0	0	0	0	ФБ	УСКР
				42 866384,60	42 866384,60	0	0	0	0	ФБ	МБУ «АиГ»
				20 756112,89	20 756112,89	0	0	0	0	МБ	УСКР
				1 422857,11	1 422857,11	0	0	0	0	МБ	МБУ «АиГ»
2.	**Задача 2: Повышение уровня благоустройства территорий, детских и спортивных площадок**										
2.1.	**Комплекс процессных мероприятий:**	x	x	**401 187347,84**	**138 310399,39**	**102 938870,69**	**79 969038,88**	**79 969038,88**	**0**	**x**	**x**
	Организация благоустройства территорий Артемовского городского округа			**105 382544,87**	**84 818282,07**	**20 564262,80**	**0**	**0**	**0**	**ФБ**	
				265 287582,34	**32 086740,83**	**78 013399,73**	**77 593720,89**	**77 593720,89**	**0**	**КБ**	
				9 211 524,55	**1 849123,76**	**2 611764,81**	**2 375317,99**	**2 375317,99**	**0**	**МБ (С)**	
				21 305696,08	**19 556252,73**	**1 749443,35**	**0**	**0**	**0**	**МБ**	
2.1.1.	Благоустройство общественных и дворовых территорий, в том числе:	УДДБ, УЖО, УСКР,УБ	x	**273 010718,71**	**33 079114,26**	**79 993526,69**	**79 969038,88**	**79 969038,88**	**0**	**x**	УСКР, УБ
				264 867903,50	**32 086740,83**	**77 593720,89**	**77 593720,89**	**77 593720,89**	**0**	**КБ**	
				8 142815,21	**992 373,43**	**2 399805,80**	**2 375317,99**	**2 375317,99**	**0**	**МБ (С)**	
2.1.1.1.	Благоустройство территорий, детских и спортивных площадок согласно приложению 7	УДДБ, УЖО, УСКР, УБ	2023-2026	255 968962,20	23 187799,53	77 593720,89	77 593720,89	77 593720,89	**0**	КБ	УСКР
				8 898941,30	8 898941,30	0	0	0	0	КБ	УБ
				7 867590,22	717 148,44	2 399805,80	2 375317,99	2 375317,99	0	МБ (С)	УСКР
				275 224,99	275 224,99	0	0	0	0	МБ (С)	УБ
2.1.2.	Благоустройство территорий Артемовского городского округа в рамках реализации мероприятий планов социального развития центров экономического роста субъектов Российской Федерации, входящих	УДДБ, УСКР	2023	**85 675032,40**	**85 675032,40**	**0**	**0**	**0**	**0**	x	УСКР
				84 818 282,07	84 818 282,07	0	0	0	0	ФБ	
				856 750,33	856 750,33	0	0	0	0	МБ (С)	

№ п/п	Наименование комплекса процессных мероприятий; наименование мероприятия	Исполнители мероприятий	Сроки реализации мероприятий	Объем финансового обеспечения (руб.) всего, в том числе по источникам финансирования	в том числе по годам 2023	2024	2025	2026	2027	Источники финансового обеспечения	Получатели средств
	в состав Дальневосточного федерального округа (реализация проекта «1000 дворов») согласно приложению 7										
2.1.3.	Благоустройство территорий Артемовского городского округа в рамках реализации мероприятий планов социального развития центров экономического роста субъектов Российской Федерации, входящих в состав Дальневосточного федерального округа (благоустройство дальневосточных дворов) согласно приложению 7	УЖО, УСКР	2024	**21 195 900,65**	**0**	**21 195 900,65**	**0**	**0**	**0**	х	УСКР
				20 564 262,80	0	20 564 262,80	0	0	0	ФБ	
				419 678,84	0	419 678,84	0	0	0	КБ	
				211 959,01	0	211 959,01	0	0	0	МБ (С)	
2.1.4.	Ремонт объектов и элементов благоустройства	УДДБ, УСКР, УБ	2023-2025	21 305696,08	19 556252,73	1 749443,35	0	0	0	х	х
				16 107696,08	14 358252,73	1 749443,35	0	0	0	МБ	УСКР
				4 600 000	4 600 000	0	0	0	0	МБ	УБ
				598 000	598 000	0	0	0	0	МБ	Администрация
3.	**Задача 3: Благоустройство территорий инициативного бюджетирования «Твой проект»**										
3.1.	**Комплекс процессных мероприятий**: Реализация проектов инициативного бюджетирования по направлению «Твой проект»	УДДБ, УСКР, УБ	2023	**20 858938,63**	**8 737726,51**	**12 121212,12**	**0**	**0**	**0**	**х**	УСКР, УБ
				20 639 999,24	**8 639 999,24**	**12 000 000**	**0**	**0**	**0**	**КБ**	
				218 939,39	**97 727,27**	**121 212,12**	**0**	**0**	**0**	**МБ (С)**	
3.1.1.	Благоустройство территорий инициативного бюджетирования по направлению «Твой проект» согласно приложению 10	УДДБ, УСКР, УБ		20 639999,24	8 639999,24	12 000 000	**0**	**0**	**0**	КБ	УСКР
				0	0	0	0	0	0	КБ	УБ
				218 939,39	97 727,27	121 212,12	0	0	0	МБ (С)	УСКР
				0	0	0	0	0	0	МБ (С)	УБ
4.	**Итого по Программе, в том числе по источникам**	Х	Х	**624 416 188,33**	**311 612 202,48**	**152 865 908,09**	**79 969 038,88**	**79 969 038,88**	**0**	х	х
5.		Х	Х	**283 463301,36**	**226 297399,50**	**57 165901,86**	**0**	**0**	**0**	**ФБ**	х
6.		Х	Х	**287 398617,43**	**41 450803,69**	**90 760371,96**	**77 593720,89**	**77 593720,89**	**0**	**КБ**	х
7.		Х	Х	**9 800070,93**	**2 128776,56**	**2 920658,39**	**2 375317,99**	**2 375317,99**	**0**	**МБ (С)**	х
8.		Х	Х	**43 754198,61**	**41 735222,73**	**2 018975,88**	**0**	**0**	**0**	**МБ**	х

Примечание:
УСКР – муниципальное казенное учреждение «Управление строительства и капитального ремонта г. Артема».
УБ – муниципальное казенное учреждение «Управление благоустройства» города Артема.
УДДБ – управление дорожной деятельности и благоустройства администрации Артемовского городского округа.
УЖО – управление жизнеобеспечения администрации Артемовского городского округа.
МБУ «АиГ» – муниципальное бюджетное учреждение «Архитектура и градостроительство Артемовского городского округа».
ФБ – федеральный бюджет.
ФБ прогноз – федеральный бюджет, прогноз поступлений.
КБ – краевой бюджет.
МБ (С) – местный бюджет (софинансирование).
МБ – местный бюджет.

Приложение 4
к постановлению администрации Артемовского городского округа
от 15.02.2024 № 153-па

Приложение 13
к муниципальной программе «Формирование современной городской среды Артемовского городского округа»

ПЕРЕЧЕНЬ МЕРОПРИЯТИЙ ПРОГРАММЫ
СВЕДЕНИЯ О ВЗАИМОСВЯЗИ ЦЕЛЕВЫХ ПОКАЗАТЕЛЕЙ (ИНДИКАТОРОВ) С МЕРОПРИЯТИЯМИ ПРОГРАММЫ
И ОЖИДАЕМЫМИ РЕЗУЛЬТАТАМИ ИХ РЕАЛИЗАЦИИ

№ п/п	Наименование комплекса процессных мероприятий	Ожидаемый результат реализации мероприятия: наименование показателя	единица измерения	всего	в том числе по годам 2023	2024	2025	2026	2027	Взаимосвязь мероприятия и ожидаемого результата реализации мероприятия с целевым показателем (индикатором) Программы (наименование целевого показателя (индикатора) Программы)
1	2	3	4	5	6	7	8	9	10	11
1.	**Задача 1: Повышение уровня благоустройства территорий общего пользования (мест массового отдыха жителей)**									
1.1.	**Комплекс процессных мероприятий:** Федеральный проект «Формирование комфортной городской среды»	**Х**	**Х**	**Х**	**Х**	**Х**	**Х**	**Х**	**Х**	**Х**
1.1.1.	Благоустройство общественных территорий, согласно приложению 6	количество благоустроенных общественных территорий (мест массового отдыха жителей), определенных по результатам инвентаризации (нарастающим итогом), в общем количестве общественных территорий, нуждающихся в благоустройстве, определенных по результатам инвентаризации, на конец отчетного периода	ед.	12	6	1	3	1	1	количество благоустроенных общественных территорий (мест массового отдыха жителей), определенных по результатам инвентаризации (нарастающим итогом), в общем количестве общественных территорий, нуждающихся в благоустройстве, определенных по результатам инвентаризации, на конец отчетного периода
1.1.2.	Создание комфортной городской среды в малых городах и исторических поселениях - победителях Всероссийского конкурса лучших проектов по созданию комфортной городской среды, согласно приложению 6	количество реализованных проектов - победителей Всероссийского конкурса лучших проектов по созданию комфортной городской среды в малых городах и исторических поселениях	ед.	1	0	1	0	0	0	количество реализованных проектов - победителей Всероссийского конкурса лучших проектов по созданию комфортной городской среды в малых городах и исторических поселениях
2.	**Задача 2: Повышение уровня благоустройства территорий, детских и спортивных площадок**									
2.1.	**Комплекс процессных мероприятий:** Организация благоустройства территорий Артемовского городского округа	**Х**	**Х**	**Х**	**Х**	**Х**	**Х**	**Х**	**Х**	**Х**
2.1.1.	Благоустройство общественных и дворовых территорий, в том числе:	**Х**	**Х**	**Х**	**Х**	**Х**	**Х**	**Х**	**Х**	**Х**
2.1.1.1.	Благоустройство территорий, детских и спортивных площадок, согласно приложению 7	количество благоустроенных территорий, детских и спортивных площадок	ед.	42	10	6	9	9	8	количество благоустроенных территорий, детских и спортивных площадок

№ п/п	Наименование комплекса процессных мероприятий	Ожидаемый результат реализации мероприятия								Взаимосвязь мероприятия и ожидаемого результата реализации мероприятия с целевым показателем (индикатором) Программы (наименование целевого показателя (индикатора) Программы)
		наименование показателя	единица измерения	всего	в том числе по годам					
					2023	2024	2025	2026	2027	
2.1.2.	Благоустройство территорий Артемовского городского округа в рамках реализации мероприятий планов социального развития центров экономического роста субъектов Российской Федерации, входящих в состав Дальневосточного федерального округа (реализация проекта «1000 дворов»), согласно приложению 7	количество благоустроенных территорий Артемовского городского округа в рамках реализации мероприятий планов социального развития центров экономического роста субъектов Российской Федерации, входящих в состав Дальневосточного федерального округа (реализация проекта «1000 дворов»)	ед.	17	17	0	0	0	0	количество благоустроенных территорий Артёмовского городского округа в рамках реализации мероприятий планов социального развития центров экономического роста субъектов Российской Федерации, входящих в состав Дальневосточного федерального округа (реализация проекта «1000 дворов»)
2.1.3.	Благоустройство территорий Артемовского городского округа в рамках реализации мероприятий планов социального развития центров экономического роста субъектов Российской Федерации, входящих в состав Дальневосточного федерального округа (благоустройство дальневосточных дворов), согласно приложению 7	количество благоустроенных территорий Артемовского городского округа в рамках реализации мероприятий планов социального развития центров экономического роста субъектов Российской Федерации, входящих в состав Дальневосточного федерального округа (благоустройство дальневосточных дворов)	ед.	3	0	3	0	0	0	количество благоустроенных территорий Артёмовского городского округа в рамках реализации мероприятий планов социального развития центров экономического роста субъектов Российской Федерации, входящих в состав Дальневосточного федерального округа (благоустройство дальневосточных дворов)
2.1.4.	Ремонт объектов и элементов благоустройства	уровень выполнения установленных значений по ремонту объектов и элементов благоустройства	%	100	100	100	0	0	0	уровень выполнения установленных значений по ремонту объектов и элементов благоустройства
3.	**Задача 3: Благоустройство территорий инициативного бюджетирования**									
3.1.	**Комплекс процессных мероприятий**: Организация благоустройства территорий инициативного бюджетирования «Твой проект»	**X**	**X**	**X**	**X**	**X**	**X**	**X**	**X**	**X**
3.1.1.	Благоустройство территорий инициативного бюджетирования «Твой проект», согласно приложению 10	количество благоустроенных объектов инфраструктуры инициативного бюджетирования	ед.	8	4	4	0	0	0	количество благоустроенных объектов инфраструктуры инициативного бюджетирования

АДМИНИСТРАЦИЯ АРТЕМОВСКОГО ГОРОДСКОГО ОКРУГА ПОСТАНОВЛЕНИЕ

15.02.2024 № 154-па

О ВНЕСЕНИИ ИЗМЕНЕНИЙ В ПОСТАНОВЛЕНИЕ АДМИНИСТРАЦИИ АРТЕМОВСКОГО ГОРОДСКОГО ОКРУГА ОТ 28.10.2022 № 779-ПА «ОБ УТВЕРЖДЕНИИ ПОРЯДКА ОБЕСПЕЧЕНИЯ БЕСПЛАТНЫМ ГОРЯЧИМ ПИТАНИЕМ ОБУЧАЮЩИХСЯ В МУНИЦИПАЛЬНЫХ ОБЩЕОБРАЗОВАТЕЛЬНЫХ УЧРЕЖДЕНИЯХ АРТЕМОВСКОГО ГОРОДСКОГО ОКРУГА, ЯВЛЯЮЩИХСЯ ЧЛЕНАМИ СЕМЕЙ ГРАЖДАН, ПОСТОЯННО ПРОЖИВАЮЩИХ НА ТЕРРИТОРИИ АРТЕМОВСКОГО ГОРОДСКОГО ОКРУГА, ПРИЗВАННЫХ НА ВОЕННУЮ СЛУЖБУ ПО МОБИЛИЗАЦИИ, А ТАКЖЕ ЯВЛЯЮЩИХСЯ УЧАСТНИКАМИ СПЕЦИАЛЬНОЙ ВОЕННОЙ ОПЕРАЦИИ, ПРОХОДЯЩИХ ВОЕННУЮ СЛУЖБУ В ВООРУЖЕННЫХ СИЛАХ РОССИЙСКОЙ ФЕДЕРАЦИИ ПО КОНТРАКТУ, ЛИЦ, НАХОДЯЩИХСЯ НА ВОЕННОЙ СЛУЖБЕ (СЛУЖБЕ) В ВОЙСКАХ НАЦИОНАЛЬНОЙ ГВАРДИИ РОССИЙСКОЙ ФЕДЕРАЦИИ, В ВОИНСКИХ ФОРМИРОВАНИЯХ И ОРГАНАХ, УКАЗАННЫХ В ПУНКТЕ 6 СТАТЬИ 1 ФЕДЕРАЛЬНОГО ЗАКОНА ОТ 31.05.1996 № 61-ФЗ «ОБ ОБОРОНЕ», ЛИЦ РЯДОВОГО И НАЧАЛЬСТВУЮЩЕГО СОСТАВА ОРГАНОВ ВНУТРЕННИХ ДЕЛ, ЛИЦ, ЗАКЛЮЧИВШИХ КОНТРАКТ О ДОБРОВОЛЬНОМ СОДЕЙСТВИИ В ВЫПОЛНЕНИИ ЗАДАЧ, ВОЗЛОЖЕННЫХ НА ВООРУЖЕННЫЕ СИЛЫ РОССИЙСКОЙ ФЕДЕРАЦИИ»

В соответствии с пунктом 13 части 1 статьи 16 Федерального закона от 06.10.2003 № 131-ФЗ «Об общих принципах организации местного самоуправления в Российской Федерации», статьей 65 Федерального закона от 29.12.2012 № 273-ФЗ «Об образовании в Российской Федерации», постановлением Правительства Приморского края от 20.10.2022 № 713-пп «О мерах поддержки семей участников специальной военной операции», руководствуясь Уставом Артемовского городского округа Приморского края, администрация Артемовского городского округа

ПОСТАНОВЛЯЕТ:

1. Внести изменения в постановление администрации Артемовского городского округа от 28.10.2022 № 779-па «Об утверждении Порядка обеспечения бесплатным горячим питанием обучающихся в муниципальных общеобразовательных учреждениях Артемовского городского округа, являющихся членами семей граждан, постоянно проживающих на территории Артемовского городского округа, призванных на военную службу по мобилизации, а также являющихся участниками специальной военной операции, проходящих военную службу в Вооруженных Силах Российской Федерации по контракту, лиц, находящихся на военной службе (службе) в войсках национальной гвардии Российской Федерации, в воинских формированиях и органах, указанных в пункте 6 статьи 1 Федерального закона от 31.05.1996 № 61-ФЗ «Об обороне», лиц рядового и начальствующего состава органов внутренних дел, лиц, заключивших контракт о добровольном содействии в выполнении задач, возложенных на Вооруженные Силы Российской Федерации», изложив п. 3 Порядка в новой редакции:

«3. Размер стоимости питания устанавливается из расчета 95 рублей 00 копеек в день на одного обучающегося».

2. Опубликовать данное постановление в газете «Выбор» и разместить на официальном сайте Артемовского городского округа.

3. Настоящее постановление вступает в силу со дня официального опубликования и распространяет свое действие на правоотношения, возникшие с 01.01.2024 г.

4. Контроль за исполнением настоящего постановления возложить на заместителя главы администрации – начальника управления образования администрации Артемовского городского округа Макиенко Н.И.

Глава Артемовского городского округа В.В. Квон

АДМИНИСТРАЦИЯ АРТЕМОВСКОГО ГОРОДСКОГО ОКРУГА ПОСТАНОВЛЕНИЕ

15.02.2024 № 155-па

О ВНЕСЕНИИ ИЗМЕНЕНИЙ В ПОСТАНОВЛЕНИЕ АДМИНИСТРАЦИИ АРТЕМОВСКОГО ГОРОДСКОГО ОКРУГА ОТ 08.10.2018 № 886-ПА «ОБ УСТАНОВЛЕНИИ РАСХОДНЫХ ОБЯЗАТЕЛЬСТВ АРТЁМОВСКОГО ГОРОДСКОГО ОКРУГА ПО ВОПРОСУ МЕСТНОГО ЗНАЧЕНИЯ В ОБЛАСТИ ОРГАНИЗАЦИИ И ОСУЩЕСТВЛЕНИЯ МЕРОПРИЯТИЙ ПО РАБОТЕ С ДЕТЬМИ И МОЛОДЕЖЬЮ В АРТЕМОВСКОМ ГОРОДСКОМ ОКРУГЕ» (В РЕД. ОТ 20.12.2023 № 789-ПА)

В соответствии с Бюджетным кодексом Российской Федерации, Федеральным законом от 06.10.2003 № 131-ФЗ «Об общих принципах организации местного самоуправления в Российской Федерации», решением Думы Артемовского городского округа от 25.05.2006 № 322 «О Положении о бюджетном процессе в Артемовском городском округе», решением Думы Артемовского городского округа от 28.05.2009 № 147 «О Положении об организации и осуществлении мероприятий по работе с детьми и молодежью в Артемовском городском округе», руководствуясь Уставом Артемовского городского округа Приморского края, администрация Артемовского городского округа

ПОСТАНОВЛЯЕТ:

1. Внести следующие изменения в постановление администрации Артемовского городского округа по вопросу местного значения в области организации и осуществления мероприятий по работе с детьми и молодежью в Артемовском городском округе» (в ред. от 20.12.2023 № 789-па):

1.1. В графе 4 строки 7 приложения 2 к постановлению вместо «не более 700 000» читать «не более 550 000».

1.2. В графе 4 строки 10 приложения 2 к постановлению вместо «не более 50 000» читать «не более 250 000».

1.3. В графе 4 строки 12 приложения 2 к постановлению вместо «не более 106 000» читать «не более 110 000».

1.4. В графе 4 строки 17 приложения 2 к постановлению вместо «не более 70 000» читать «не более 20 000».

1.5. В графе 4 строки 24 приложения 2 к постановлению вместо «не более 90 000» читать «не более 86 000».

2. Опубликовать данное постановление в газете «Выбор» и разместить на официальном сайте Артемовского городского округа.

3. Настоящее постановление вступает в силу со дня официального опубликования и распространяет свое действие на правоотношения, возникшие с 01.10.2023 г.

4. Контроль за исполнением данного постановления возложить на заместителя главы администрации Артемовского городского округа Фардзинову З.А.

Глава Артемовского городского округа В.В. Квон

АДМИНИСТРАЦИЯ АРТЕМОВСКОГО ГОРОДСКОГО ОКРУГА ПОСТАНОВЛЕНИЕ

14.02.2024 № 148-па

О ВНЕСЕНИИ ИЗМЕНЕНИЙ В ПОСТАНОВЛЕНИЕ АДМИНИСТРАЦИИ АРТЕМОВСКОГО ГОРОДСКОГО ОКРУГА ОТ 29.03.2019 № 334-ПА «ОБ УТВЕРЖДЕНИИ МУНИЦИПАЛЬНОЙ ПРОГРАММЫ «ОСУЩЕСТВЛЕНИЕ ДОРОЖНОЙ ДЕЯТЕЛЬНОСТИ И ТРАНСПОРТНОГО ОБСЛУЖИВАНИЯ НА ТЕРРИТОРИИ АРТЕМОВСКОГО ГОРОДСКОГО ОКРУГА» (В РЕД. ОТ 07.02.2024 № 129-ПА)

В соответствии с федеральным законом от 10.12.1995 № 196-ФЗ «О безопасности дорожного движения», федеральным законом от 06.10.2003 № 131-ФЗ «Об общих принципах организации местного самоуправления в Российской Федерации», федеральным законом от 08.11.2007 № 257-ФЗ «Об автомобильных дорогах и о дорожной деятельности в Российской Федерации и о внесении изменений в отдельные законодательные акты Российской Федерации», решением Думы Артемовского городского округа от 24.04.2008 № 676 «О Положении об осуществлении дорожной деятельности в отношении автомобильных дорог местного значения в границах Артемовского городского округа и обеспечения безопасности дорожного движения на них», решением Думы Артемовского городского округа от 05.12.2023 № 230 «О бюджете Артемовского городского округа на 2024 год и плановый период 2025 и 2026 годов», постановлением администрации Артемовского городского округа от 29.07.2013 № 1890-па «Об утверждении Порядка принятия решений о разработке муниципальных программ, их формирования, реализации и оценки эффективности в Артемовском городском округе», руководствуясь Уставом Артемовского городского округа Приморского края, администрация Артемовского городского округа

ПОСТАНОВЛЯЕТ:

1. Внести следующие изменения в постановление администрации Артемовского городского округа от 29.03.2019 № 334-па «Об утверждении муниципальной программы «Осуществление дорожной деятельности и транспортного обслуживания на территории Артемовского городского округа» (в ред. от 07.02.2024 № 129-па):

1.1. Читать строку «Объемы и источники финансового обеспечения Программы» Паспорта Программы приложения к постановлению в следующей редакции:

Объемы и источники финансового обеспечения Программы	Общий объем финансового обеспечения Программы – 2786692,70207 тыс. рублей (898397,39200 тыс. рублей - местный бюджет, 1818295,31007 тыс. рублей - краевой бюджет, 70000,00000 тыс. рублей - федеральный бюджет), в том числе: 2021 год - 503217,45844 тыс. рублей (143286,79284 тыс. рублей - местный бюджет, 289930,66560 тыс. рублей - краевой бюджет, 70000,00 тыс. рублей - федеральный бюджет); 2022 год - 619252,78041 тыс. рублей (135045,66196 тыс. рублей - местный бюджет, 484207,11845 тыс. рублей - краевой бюджет); 2023 год – 548723,05473 тыс. рублей (119539,87865тыс. рублей - местный бюджет, 429183,17608 тыс. рублей - краевой бюджет); 2024 год – 561816,26383 тыс. рублей (198848,68805 тыс. рублей - местный бюджет, 362967,57578 тыс. рублей - краевой бюджет); 2025 год – 255566,86763 тыс. рублей (129563,48055 тыс. рублей - местный бюджет, 126003,38708 тыс. рублей - краевой бюджет); 2026 год – 298116,27703 тыс. рублей (172112,88995 тыс. рублей - местный бюджет, 126003,38708 тыс. рублей - краевой бюджет)

1.2. Изложить раздел 5 приложения к постановлению в следующей редакции:

«**5. Финансовое обеспечение Программы**

го фонда, краевого и федерального бюджетов.

Общий объем финансового обеспечения Программы – 2786692,70207 тыс. рублей (898397,39200 тыс. рублей - местный бюджет, 1818295,31007 тыс. рублей - краевой бюджет, 70000,00000 тыс. рублей - федеральный бюджет), в том числе:

2021 год - 503217,45844 тыс. рублей (143286,79284 тыс. рублей - местный бюджет, 289930,66560 тыс. рублей - краевой бюджет, 70000,00 тыс. рублей - федеральный бюджет);

2022 год - 619252,78041 тыс. рублей (135045,66196 тыс. рублей - местный бюджет, 484207,11845 тыс. рублей - краевой бюджет);

2023 год – 548723,05473 тыс. рублей (119539,87865тыс. рублей - местный бюджет, 429183,17608 тыс. рублей - краевой бюджет);

2024 год – 561816,26383 тыс. рублей (198848,68805 тыс. рублей - местный бюджет, 362967,57578 тыс. рублей - краевой бюджет);

2025 год – 255566,86763 тыс. рублей (129563,48055 тыс. рублей - местный бюджет, 126003,38708 тыс. рублей - краевой бюджет);

2026 год – 298116,27703 тыс. рублей (172112,88995 тыс. рублей - местный бюджет, 126003,38708 тыс. рублей - краевой бюджет)».

1.3. Внести изменения в приложение 5 к муниципальной программе «Осуществление дорожной деятельности и транспортного обслуживания на территории Артемовского городского округа» (приложение 1).

1.4. Внести изменения в приложение 7 к муниципальной программе «Осуществление дорожной деятельности и транспортного обслуживания на территории Артемовского городского округа» (приложение 2).

2. Опубликовать данное постановление в газете «Выбор» и разместить на официальном сайте Артемовского городского округа.

3. Контроль за исполнением настоящего постановления возложить на первого заместителя главы администрации Артемовского городского округа Литвинова А.А.

Глава Артемовского городского округа В.В. Квон

Приложение 1
к постановлению администрации Артемовского городского округа
от 14.02.2024 № 148-па

ПЕРЕЧЕНЬ МЕРОПРИЯТИЙ ПРОГРАММЫ на 2024-2026 гг.

№ п/п	Наименование комплекса процессных мероприятий; наименование мероприятия	Исполнители мероприятия	Срок исполнения Программы	Объем финансового обеспечения (тыс. руб.) всего, в т.ч. по источникам финансирования	в том числе по годам 2024 г.	2025 г.	2026 г.	Источники финансового обеспечения	Получатели средств
1	2	3	4	5	6	7	8	9	10
1	**Задача 1. Улучшение нормативного состояния автомобильных дорог общего пользования местного значения**								
1.1	**Комплекс процессных мероприятий:** Ремонт и содержание автомобильных дорог			**353875,24226**	**119690,43687**	**95600,64362**	**138584,16177**		
				349976,24226	**115791,43687**	**95600,64362**	**138584,16177**	**МБ ДФ**	
				116,97000	**116,97000**	**0,00000**	**0,00000**	**МБ ДФ С**	
				3782,03000	**3782,03000**	**0,00000**	**0,00000**	**КБ**	
1.1.1	Ремонт автомобильных дорог общего пользования населенных пунктов	УДДиБ, МКУ УБ	2024-2026	147172,43770	35887,69921	52061,07249	59223,66600		МКУ УБ
				143273,43770	31988,69921	52061,07249	59223,66600	МБ ДФ	
				116,97000	116,970000	0,00000	0,00000	МБ ДФ С	
				3782,0300	3782,03000	0,00000	0,00000	КБ	
…									
3	**Задача 3. Увеличение протяженности, пропускной и несущей способности, улучшение транспортно-эксплуатационного состояния автомобильных дорог общего пользования местного значения**								
3.1	**Комплекс процессных мероприятий:** Строительство, реконструкция, капитальный ремонт автомобильных дорог			132374,94493	132374,94333	0,00000	0,00000		
				18880,11822	18880,11822	0,00000	0,00000	МБ ДФ	
				907,95861	907,95861	0,00000	0,00000	МБ ДФ С	
				112586,86810	112586,86650	0,00000	0,00000	КБ	
3.1.1	Реконструкция автомобильных дорог и искусственных сооружений	УДДиБ, МКУ УСКР	2024	40588,27075	40588,27075	0,00000	0,00000		МКУ УСКР
				854,49404	854,49404	0,00000	0,00000	МБ ДФ	
				317,87021	317,87021	0,00000	0,00000	МБ ДФ С	
				39415,90650	39415,90650	0,00000	0,00000	КБ	
…									
3.1.1.2	Реконструкция объекта «Автомобильная дорога от съезда с ул. Фрунзе до микрорайона «Светлогорье»: ул. Буденного, ул. Светлогорская (от запасного въезда детского сада № 7 до ул. Буденного), пер. Буденного»	УДДиБ, МКУ УСКР	2024	40332,77671	40332,77671	0,00000	0,00000		МКУ УСКР
				599,00000	599,00000	0,00000	0,00000	МБ ДФ	
				317,87021	317,87021	0,00000	0,00000	МБ ДФ С	
				39415,90650	39415,90650	0,00000	0,00000	КБ	
3.1.2	Капитальный ремонт автомобильных дорог и тротуаров	УДДиБ, МКУ УСКР	2024	15486,63843	15486,63843	0,00000	0,00000		МКУ УСКР
				15486,63843	15486,63843	0,00000	0,00000	МБ ДФ	
				0,00000	0,00000	0,00000	0,00000	МБ ДФ С	
				0,00000	0,00000	0,00000	0,00000	КБ	
3.1.3	Реализация мероприятий по строительству, реконструкции капитальному ремонту объектов транспортной инфраструктуры, источником финансового обеспечения которых являются специальные казначейские кредиты из федерального бюджета	УДДиБ, МКУ УСКР	2024	76300,03575	76300,03415	0,00000	0,00000		
				2538,98575	2538,98575	0,00000	0,00000	МБ ДФ	МКУ УСКР
				590,08840	590,08840	0,00000	0,00000	МБ ДФ С	
				73170,96160	73170,96000	0,00000	0,00000	КБ	
…									
6	**ИТОГО по Программе**		**2024-2026**	**1115499,41009**	**561816,26383**	**255566,86763**	**298116,27703**		
				43024,92861	**15024,92861**	**14000,00000**	**14000,00000**	**МБ ДФ С**	
				390012,00100	**141474,52019**	**103240,87389**	**145296,60692**	**МБ ДФ**	
				614974,35154	**362967,57578**	**126003,38708**	**126003,38708**	**КБ**	
				37339,30589	**12200,41620**	**12322,60666**	**12816,28303**	**МБ**	
				30148,82305	**30148,82305**	**0,00000**	**0,00000**	**МБ С**	

Приложение 2
к постановлению администрации Артемовского городского округа
от 14.02.2024 № 148-па

ПЕРЕЧЕНЬ МЕРОПРИЯТИЙ ПРОГРАММЫ
сведения о взаимосвязи целевых показателей (индикаторов) с мероприятиями программы и ожидаемыми результатами на 2024-2026 гг.

№ п/п	Наименование комплекса процессных мероприятий; наименование мероприятия	Ожидаемый результат реализации мероприятия: наименование показателя	единица измерения	всего	в том числе по годам 2024 г.	2025 г.	2026 г.	Взаимосвязь мероприятия и ожидаемого результата реализации мероприятия с целевым показателем (индикатором) Программы (наименование целевого показателя (индикатора) Программы)
1	2	3	4	5	6	7	8	9
…								
3	**Задача 3. Увеличение протяженности, пропускной и несущей способности, улучшение транспортно-эксплуатационного состояния автомобильных дорог общего пользования местного значения**							
3.1.	**Комплекс процессных мероприятий:** Строительство, реконструкция, капитальный ремонт автомобильных дорог							
…								
3.1.1.1	Реконструкция автомобильного моста по ул. Песчанка (район стр. 2)	ввод в эксплуатацию объекта	км	0,00	0,00	0,00	0,00	протяженность автомобильных дорог общего пользования местного значения, введенных в эксплуатацию после реконструкции
3.1.1.2	Реконструкция объекта «Автомобильная дорога от съезда							
	с ул. Фрунзе до микрорайона «Светлогорье»: ул. Буденного, ул. Светлогорская (от запасного въезда детского сада № 7 до ул. Буденного), пер. Буденного»	ввод в эксплуатацию объекта	км	1,272	1,272	0,00	0,00	протяженность автомобильных дорог общего пользования местного значения, введенных в эксплуатацию после реконструкции
…								

АДМИНИСТРАЦИЯ
АРТЕМОВСКОГО ГОРОДСКОГО ОКРУГА
ПОСТАНОВЛЕНИЕ

15 02 2024 **№ 156-па**

О ВНЕСЕНИИ ИЗМЕНЕНИЙ В ПОСТАНОВЛЕНИЕ АДМИНИСТРАЦИИ АРТЕМОВСКОГО ГОРОДСКОГО ОКРУГА ОТ 01.03.2017 № 279-ПА «О СОЗДАНИИ ЭВАКУАЦИОННОЙ (ЭВАКОПРИЕМНОЙ) КОМИССИИ АРТЕМОВСКОГО ГОРОДСКОГО ОКРУГА» (В РЕД. ОТ 01.06.2022 № 352-ПА)

В соответствии с федеральными законами от 21.12.1994 № 68-ФЗ «О защите населения и территорий от чрезвычайных ситуаций природного и техногенного характера», от 12.02.1998 № 28-ФЗ «О гражданской обороне», от 06.10.2003 № 131-ФЗ «Об общих принципах организации местного самоуправления в Российской Федерации», постановлением Правительства Российской Федерации от 30.11.2023 № 2056 «О порядке эвакуации населения, материальных и культурных ценностей в безопасные районы», постановлением Губернатора Приморского края от 11.09.2006 № 131-пг «О создании эвакуационной комиссии Приморского края», с целью организованного проведения эвакуационных мероприятий, руководствуясь Уставом Артемовского городского округа Приморского края, администрация Артемовского городского округа

ПОСТАНОВЛЯЕТ:

1. Внести следующие изменения в постановление администрации Артемовского городского округа от 01.03.2017 № 279-па «О создании эвакуационной (эвакоприемной) комиссии Артемовского городского округа» (в ред. от 01.06.2022 № 352-па):

1.1. В абзаце четвертом раздела 1 приложения 1 к постановлению вместо «постановлением Правительства Российской Федерации от 22.06.2004 № 303 «О порядке эвакуации населения, материальных и культурных ценностей в безопасные районы» читать «постановлением Правительства Российской Федерации от 30.11.2023 № 2056 «О порядке эвакуации населения, материальных и культурных ценностей в безопасные районы».

1.2. Дополнить раздел 1 приложения 1 к постановлению абзацем:

«В состав эвакуационных органов не включаются граждане, подлежащие призыву на военную службу по мобилизации».

1.3. Дополнить раздел 2 приложения 1 к постановлению абзацами:

«планирование, подготовка, организация проведения и всестороннего обеспечения эвакуации, координация деятельности эвакуационных органов;

обеспечение согласованности действий органов управления, сил и средств, обеспечивающих проведение эвакуационных мероприятий;

планирование, подготовка, организация проведения и всестороннего обеспечения мероприятий по приему и размещению эвакуируемого населения, материальных, культурных ценностей и архивных документов;

обеспечение согласованности действий органов управления, сил и средств, обеспечивающих проведение мероприятий по приему и размещению эвакуируемого населения, материальных, культурных ценностей и архивных документов».

1.4. Дополнить абзац первый пункта 3.2 приложения 1 к постановлению фрагментом текста «в том числе по организации работы пунктов временного размещения».

1.5. Читать абзац одиннадцатый раздела 4 приложения 1 к постановлению в следующей редакции:

«Заседания эвакокомиссии округа проводятся по мере необходимости и оформляются протоколами».

2. Опубликовать настоящее постановление в газете «Выбор» и разместить на официальном сайте Артемовского городского округа.

3. Контроль за исполнением данного постановления возложить на заместителя главы администрации Артемовского городского округа Фардзинову З.А.

Глава Артемовского городского округа В.В. Квон

АДМИНИСТРАЦИЯ
АРТЕМОВСКОГО ГОРОДСКОГО ОКРУГА
ПОСТАНОВЛЕНИЕ

15.02.2024 **№ 163-па**

О ВНЕСЕНИИ ИЗМЕНЕНИЙ В ПОСТАНОВЛЕНИЕ АДМИНИСТРАЦИИ АРТЕМОВСКОГО ГОРОДСКОГО ОКРУГА ОТ 24.12.2018 № 1065-ПА «ОБ УСТАНОВЛЕНИИ РАСХОДНЫХ ОБЯЗАТЕЛЬСТВ АРТЁМОВСКОГО ГОРОДСКОГО ОКРУГА ПО ВОПРОСУ МЕСТНОГО ЗНАЧЕНИЯ В ОБЛАСТИ СОЗДАНИЯ УСЛОВИЙ ДЛЯ ОРГАНИЗАЦИИ ДОСУГА И ОБЕСПЕЧЕНИЯ ЖИТЕЛЕЙ ГОРОДСКОГО ОКРУГА УСЛУГАМИ ОРГАНИЗАЦИЙ КУЛЬТУРЫ В АРТЕМОВСКОМ ГОРОДСКОМ ОКРУГЕ» (В РЕД. ОТ 22.01.2024 № 40-ПА)

В соответствии с Бюджетным кодексом Российской Федерации, Федеральным законом от 06.10.2003 № 131-ФЗ «Об общих принципах организации местного самоуправления в Российской Федерации», решением Думы Артемовского городского округа от 25.05.2006 № 322 «О Положении о бюджетном процессе в Артемовском городском округе», решением Думы Артемовского городского округа от 25.06.2020 № 447 «Об утверждении Положения о создании условий для организации досуга и обеспечения жителей Артемовского городского округа услугами организаций культуры», руководствуясь Уставом Артемовского городского округа Приморского края, администрация Артемовского городского округа

ПОСТАНОВЛЯЕТ:

1. Внести следующие изменения в постановление администрации Артемовского городского округа от 24.12.2018 № 1065-па «Об установлении расходных обязательств Артемовского городского округа по вопросу местного значения в области создания условий для организации досуга и обеспечения жителей городского округа услугами организаций культуры в Артемовском городском округе» (в ред. от 22.01.2024 № 40-па):

1.1. Дополнить графу 2 строки 1.2.1 приложения 1 к постановлению мероприятием «День отца».

1.2. В графе 2 строки 1.2.2 приложения 1 к постановлению вместо «День окончания Второй мировой войны» читать «День Победы над милитаристской Японией и окончания Второй мировой войны (1945 год)».

1.3. Исключить в графе 2 строки 1.2.4 приложения 1 к постановлению слова: «фестиваль детской песни «Улыбка», «Форум юных краеведов», «фотоконкурс «Зеленая планета» и «форум юных экологов».

1.4. В графе 2 строки 1.2.4 приложения 1 к постановлению вместо «фестиваль бардовской песни «Турбаза» читать «семейный фестиваль «Амба-А-Море».

1.5. Исключить в графе 2 строки 1.2.5 приложения 1 к постановлению слова «летняя оздоровительная кампания (питание и проживание спортсменов на пришкольных площадках, на базе отдыха, перевозка спортсменов)».

1.6. Изложить приложение 2 к постановлению в новой редакции (прилагается).

2. Опубликовать данное постановление в газете «Выбор» и разместить на официальном сайте Артемовского городского округа.

3. Настоящее постановление вступает в силу со дня официального опубликования.

4. Контроль за исполнением данного постановления возложить на заместителя главы администрации Артемовского городского округа Фардзинову З.А.

Глава Артемовского городского округа В.В. Квон

Приложение
к постановлению администрации
Артемовского городского округа
от 15.02.2024 № 163- па
Приложение 2
УТВЕРЖДЕНЫ
постановлением администрации Артемовского городского округа
от 24.12.2018 № 1065-ра

НОРМАТИВЫ
количества массовых мероприятий и стоимости их организации и проведения по вопросу местного значения «создание условий для организации досуга и обеспечения жителей городского округа услугами организаций культуры»

№ п/п	Наименование мероприятия	Количество (единиц)	Нормативная стоимость на организацию и проведение одного мероприятия (руб.)
1	2	3	4
1.	**Управление культуры, туризма и молодежной политики администрации Артемовского городского округа**		
2.	День защитника Отечества	не более 1	не более 400000
3.	Международный женский день	не более 1	не более 300000
4.	День работника культуры	не более 1	не более 100000
5.	День защиты детей	не более 1	не более 150000
6.	День России	не более 1	не более 50000
7.	День семьи, любви и верности	не более 1	не более 50000
8.	День строителя	не более 1	не более 200000
9.	День пожилых людей	не более 1	не более 150000
10.	День знаний	не более 1	не более 100000
11.	День матери	не более 1	не более 300000
12.	День народного единства	не более 1	не более 600000
13.	День Победы	не более 1	не более 3000000
14.	День города и День шахтера	не более 1	не более 3000000
15.	День памяти и скорби – день начала Великой Отечественной войны (1941 год)	не более 1	не более 100000
16.	Масленица	не более 1	не более 1200000
17.	Новогодние и рождественские праздники	не более 1	не более 3030000
18.	День отца	не более 1	не более 140000
19.	Семейный фестиваль «Амба-А-Море»	не более 1	не более 655000
20.	Фестиваль «Творчество без границ»	не более 1	не более 100000
21.	Праздник Весны и Труда	не более 1	не более 100000
22.	Городской конкурс семейного чтения	не более 1	не более 80000
23.	Летние вечера в парке	не более 14	не более 20000
24.	День памяти жертв политических репрессий	не более 1	не более 30000
25.	День победы над милитаристской Японией и окончания Второй мировой войны (1945 год)	не более 1	не более 50000
26.	Городской фестиваль патриотической песни «Журавли над Россией»	не более 1	не более 89500
27.	Юбилейное мероприятие (День Победы, День города, День шахтера, каждые 5 лет)	не более 1	не более 5200000
28.	Неделя национальных культур	не более 1	не более 100000
29.	Городские краеведческие чтения	не более 1	не более 50000
30.	Рубцовские чтения	не более 1	не более 50000
31.	Покровские чтения	не более 1	не более 50000
32.	День Героев Отечества	не более 1	не более 500000
33.	День памяти узников фашистских концлагерей	не более 1	не более 30000
34.	День памяти о россиянах, исполнявших служебный долг за пределами Отечества	не более 1	не более 30000
35.	День работника гражданской авиации	не более 1	не более 150000
36.	Фестиваль кино	не более 6	не более 150000
37.	День Военно-воздушных сил	не более 1	не более 600000
38.	ИТОГО		20 904 500
39.	**Управление физической культуры, спорта и охраны здоровья администрации Артемовского городского округа**		
40.	День борьбы против рака	не более 1	не более 134000
41.	День здоровья	не более 1	не более 79000
42.	День борьбы с гипертонией	не более 1	не более 97000
43.	День отказа от курения	не более 1	не более 39000
44.	Ярмарка здоровья	не более 1	не более 50000
45.	День сердца	не более 1	не более 97000
46.	День борьбы с диабетом	не более 1	не более 31000
47.	День донора крови	не более 1	не более 72000
48.	День борьбы с наркоманией	не более 1	не более 50000
49.	Проведение городских массовых соревнований	не более 9	не более 644000
50.	Фестиваль ГТО Артемовского городского округа (сдача норм комплекса ГТО)	не более 1	не более 203500
51.	Спартакиада	не более 3	не более 608000
52.	Торжественное мероприятие, посвященное Дню физкультурника	не более 1	не более 150000
53.	Фестиваль единоборств Артемовского городского округа	не более 1	не более 127000
54.	Соревнования среди людей с ограниченными возможностями здоровья	не более 3	не более 125000
55.	Соревнования по баскетболу	не более 5	не более 250000
56.	Соревнования по боксу	не более 1	не более 120000
57.	Соревнования по волейболу	не более 5	не более 190000
58.	Соревнования по гиревому спорту	не более 3	не более 130000
59.	Соревнования по греко-римской борьбе	не более 4	не более 120000
60.	Соревнования по водному поло	не более 2	не более 90000
61.	Соревнования по киокусинкай	не более 3	не более 190000
62.	Соревнования по легкой атлетике	не более 2	не более 110000
63.	Соревнования по лыжному спорту	не более 2	не более 90000
64.	Соревнования по настольному теннису	не более 1	не более 100000
65.	Соревнования по плаванию	не более 2	не более 117000
66.	Соревнования по прыжкам на батуте, спортивной акробатике, чирлидингу	не более 3	не более 150000
67.	Соревнования по самбо	не более 3	не более 150000
68.	Соревнования по спортивным бальным танцам	не более 2	не более 130000
69.	Соревнования по спортивному ориентированию	не более 3	не более 104000
70.	Соревнования по сумо	не более 2	не более 120000
71.	Соревнования по тхеквондо	не более 2	не более 150000
72.	Соревнования по теннису	не более 2	не более 150000
73.	Соревнования по футболу	не более 12	не более 458000
74.	Соревнования по фигурному катанию	не более 1	не более 110000
75.	Соревнования по ушу	не более 3	не более 118000
76.	Соревнования по хоккею	не более 4	не более 190000
77.	Соревнования по шахматам и шашкам	не более 3	не более 65000
78.	Соревнования по полиатлону	не более 1	не более 70000
79.	Соревнования по пауэрлифтингу	не более 2	не более 120000
80.	Соревнования по художественной гимнастике	не более 2	не более 100000
81.	ИТОГО		6 198 500

ОПОВЕЩЕНИЕ
О ПРОВЕДЕНИИ ПУБЛИЧНЫХ СЛУШАНИЙ

1. Администрация Артемовского городского округа информирует о проведении публичных слушаний по проекту документации по планировке территории в составе проекта планировки и проекта межевания территории, расположенной по адресу: Приморский край, г. Артем, ул. 2-я Западная, в районе дома 60.

Проект и информационные материалы к нему размещаются на официальном сайте администрации Артемовского городского округа www.artemokrug.gosuslugi.ru и публикуются в газете «Выбор».

2. Публичные слушания по проекту планировки территории проводятся в порядке, предусмотренном постановлением Администрации Приморского края от 25.08.2015 № 303-па «Об утверждении Порядка организации и проведения общественных обсуждений или публичных слушаний по вопросам градостроительной деятельности на территориях Владивостокского, Артемовского городских округов, Надеждинского муниципального района Приморского края, Шкотовского муниципального округа Приморского края».

Процедура проведения публичных слушаний состоит из следующих этапов:

оповещение о начале публичных слушаний;

размещение проекта, подлежащего рассмотрению на публичных слушаниях, и информационных материалов к нему на официальном сайте администрации Артемовского городского округа www.artemokrug.gosuslugi.ru и публикуются в газете «Выбор»;

проведение экспозиции или экспозиций проекта, подлежащего рассмотрению на публичных слушаниях;

проведение собрания или собраний участников публичных слушаний (далее - собрание);

подготовка и оформление протокола публичных слушаний;

подготовка и опубликование заключения о результатах публичных слушаний.

Срок проведения публичных слушаний исчисляется со дня оповещения о начале проведения публичных слушаний по проекту документации по планировке территории до дня опубликования заключения о результатах публичных слушаний и составляет от десяти дней до тридцати дней.

3. Открытие экспозиции проекта межевания территории состоится 21.02.2024г. в 9 часов по адресу: Приморский край, ул. Кирова, 48 (здание администрации),5 этаж.

Срок проведения экспозиции проекта: с 21.02.2024г. по 11.03.2024 г. Посещение экспозиции проекта возможно в рабочие дни и в рабочее время.

Часы работы:

понедельник – четверг с 09:00 до 18:00.

пятница с 09:00 до 17:00.

перерыв на обед с 13:00 до 14:00.

выходные дни: суббота, воскресенье.

4. Предложения и замечания, касающиеся проекта, вносятся участниками публичных слушаний, прошедших идентификацию с 21.02.2024г. по 11.03.2024 г.:

а) посредством размещения на официальном сайте Артемовского городского округа;

б) в письменной форме в адрес организатора общественных обсуждений;

в) посредством записи в книге (журнале) учета посетителей экспозиции проекта.

Предложения и замечания, касающиеся проекта, вносятся участниками публичных слушаний, прошедших идентификацию, в письменной или устной форме в ходе проведения собраний участников публичных слушаний.

Участники публичных слушаний, прошедшие в соответствии со статьей 5.1 Градостроительного кодекса Российской Федерации идентификацию, имеют право вносить предложения и замечания по проекту в период размещения проекта и информационных материалов к нему и проведения экспозиции такого проекта:

Участниками публичных слушаний являются граждане, постоянно проживающие на территории, в отношении которой подготовлен проект, правообладатели находящихся в границах этой территории земельных участков и (или) расположенных на них объектов капитального строительства, а также правообладатели помещений, являющихся частью указанных объектов капитального строительства.

Участники публичных слушаний в целях идентификации представляют сведения о себе (фамилию, имя, отчество (при наличии), дату рождения, адрес места жительства (регистрации) - для физических лиц; наименование, основной государственный регистрационный номер, место нахождения и адрес - для юридических лиц) с приложением документов, подтверждающих такие сведения.

Участники публичных слушаний, являющиеся правообладателями соответствующих земельных участков и (или) расположенных на них объектов капитального строительства и (или) помещений, являющихся частью указанных объектов капитального строительства, также представляют сведения соответственно о таких земельных участках, объектах капитального строительства, помещениях, являющихся частью указанных объектов капитального строительства, из Единого государственного реестра недвижимости и иные документы, устанавливающие или удостоверяющие их права на такие земельные участки, объекты капитального строительства, помещения, являющиеся частью указанных объектов капитального строительства.

5. Собрание участников публичных слушаний на территории Артемовского городского округа проводится 11.03.2024г. в 15 часов в 509 кабинете администрации Артемовского городского округа (г. Артем, ул. Кирова, 48).

6. Регистрация заинтересованных лиц, желающих принять участие в публичных слушаниях по проекту документации по планировке территории, осуществляется с 14 до 15 часов 11.03.2024 г. в 509 кабинете администрации Артемовского городского округа (г. Артем, ул. Кирова, 48).

ГЛАВА АРТЕМОВСКОГО ГОРОДСКОГО ОКРУГА
ПОСТАНОВЛЕНИЕ

19.02.2024 **№ 24-пг**

О ПРОВЕДЕНИИ ПУБЛИЧНЫХ СЛУШАНИЙ ПО ПРОЕКТУ ДОКУМЕНТАЦИИ ПО ПЛАНИРОВКЕ ТЕРРИТОРИИ В СОСТАВЕ ПРОЕКТА ПЛАНИРОВКИ И ПРОЕКТА МЕЖЕВАНИЯ ТЕРРИТОРИИ, РАСПОЛОЖЕННОЙ ПО АДРЕСУ: ПРИМОРСКИЙ КРАЙ, Г. АРТЕМ, УЛ. 2-Я ЗАПАДНАЯ, В РАЙОНЕ ДОМА 60

В соответствии с Градостроительным кодексом Российской Федерации, во исполнение Федерального закона от 06.10.2003 № 131–ФЗ «Об общих принципах организации местного самоуправления в Российской Федерации», Федерального закона от 13.07.2015 № 212-ФЗ «О свободном порте Владивосток», постановления Администрации Приморского края от 25.08.2015 № 303-па «Об утверждении Порядка организации и проведения общественных обсуждений или публичных слушаний по вопросам градостроительной деятельности на территориях Владивостокского, Артемовского городских округов, Надеждинского муниципального района Приморского края, Шкотовского муниципального округа Приморского края», решения Думы Артемовского городского округа от 28.04.2011 № 497 «Об утверждении Правил землепользования и застройки Артемовского городского округа» (в ред. распоряжения департамента градостроительства Приморского края от 25.09.2019 № 110), руководствуясь Уставом Артемовского городского округа Приморского края,

ПОСТАНОВЛЯЮ:

1. Провести по инициативе главы Артемовского городского округа в установленном порядке публичные слушания по проекту документации по планировке территории в составе проекта планировки и проекта межевания территории, расположенной по адресу: Приморский край, г. Артем, ул. 2-я Западная, в районе дома 60, 11.03.2024 г. в 15 часов в кабинете 509 администрации Артемовского городского округа (г. Артем, ул. Кирова, 48).

2. Проект, выносимый на публичные слушания, – проект документации по планировке территории в составе проекта планировки и проекта межевания территории, расположенной по адресу: Приморский край, г. Артем, ул. 2-я Западная, в районе дома 60.

3. Уполномоченный на проведение публичных слушаний орган местного самоуправления Артемовского городского округа – администрация Артемовского городского округа в лице управления архитектуры и градостроительства администрации Артемовского городского округа (Моисеева О.А.).

4. Определить лиц, ответственных за проведение публичных слушаний:

назначить председателем собрания (председательствующим) начальника управления архитектуры и градостроительства администрации Артемовского городского округа Моисееву Оксану Александровну, секретарем собрания – заместителя начальника управления архитектуры и градостроительства администрации Артемовского городского округа Ильину Викторию Павловну.

5. Управлению информационной политики администрации Артемовского городского округа (Рыбакова Д.В.):

5.1. В установленные сроки опубликовать данное постановление в газете «Выбор» и разместить постановление и проект межевания территории на официальном сайте Артемовского городского округа для заблаговременного ознакомления заинтересованных лиц с проектом документации по планировке территории, временем и местом проведения публичных слушаний.

5.2. Опубликовать заключение о результатах публичных слушаний в установленные сроки.

6. Срок проведения публичных слушаний исчисляется со дня оповещения о начале проведения публичных слушаний по проекту планировки территории до дня опубликования заключения о результатах публичных слушаний и составляет от 10 до 30 дней.

7. Установить, что регистрация заинтересованных лиц, желающих принять участие в публичных слушаниях, осуществляется с 14 до 15 часов 11.03.2024 г. в кабинете 509 администрации Артемовского городского округа (г. Артем, ул. Кирова, 48).

8. Контроль за исполнением данного постановления возложить на первого заместителя главы администрации Артемовского городского округа Литвинова А.А.

Глава Артемовского городского округа В.В. Квон

Общество с ограниченной ответственностью
Производственная компания «Кадастровое дело»
692760, Приморский край, г. Артем,
ул. Ульяновская, дом 3/1, оф. 73

Свидетельство № 2001.00.-2015-2502045640-П-177 от 12.05.2015 г.

Заказчик: ООО «ЛЮКСОР»

Документация по планировке территории в составе проекта планировки и проекта межевания территории по адресу: Приморский край, г. Артем, ул. 2-я Западная, в районе дома 60

ПРОЕКТ ПЛАНИРОВКИ ТЕРРИТОРИИ

основная (утверждаемая) часть

002КД-2024-ППТ

Том 1

2024 г.

Общество с ограниченной ответственностью
Производственная компания «Кадастровое дело»
692760, Приморский край, г. Артем,
ул. Ульяновская, дом 3/1, оф. 73

Свидетельство № 2001.00.-2015-2502045640-П-177 от 12.05.2015 г.

Заказчик: ООО «ЛЮКСОР»

Документация по планировке территории в составе проекта планировки и проекта межевания территории по адресу: Приморский край, г. Артем, ул. 2-я Западная, в районе дома 60

ПРОЕКТ ПЛАНИРОВКИ ТЕРРИТОРИИ

основная (утверждаемая) часть

002КД-2024-ППТ

Генеральный директор М.В. Малышев

Том 1

2024 г.

Содержание

ОСНОВАНИЯ ДЛЯ ПОДГОТОВКИ ДОКУМЕНТАЦИИ ПО ПЛАНИРОВКЕ ТЕРРИТОРИИ	3
ОСНОВНАЯ ЧАСТЬ	5
1. Положение о характеристиках планируемого развития территории	5
2. Положение о характеристиках объектов капитального строительства жилого, производственного, общественно-делового и иного назначения и необходимых для функционирования таких объектов, и обеспечения жизнедеятельности граждан объектов коммунальной, транспортной, социальной инфраструктур необходимых для развития территории в границах элемента планировочной структуры	7
3. Положение об очередности планируемого развития территории	14
4. Основные технико-экономические показатели	14
Графическая часть:	
Чертеж планировки территории, на котором отображаются границы существующих и планируемых элементов планировочной структуры, границы зон планируемого размещения объектов капитального строительства, красные линии, М 1:1000	

ОСНОВАНИЯ ДЛЯ ПОДГОТОВКИ ДОКУМЕНТАЦИИ ПО ПЛАНИРОВКЕ ТЕРРИТОРИИ

Документация по планировке территории в составе проекта планировки и проекта межевания территории по адресу: г. Артем, ул. 2-я Западная, в районе дома 60 разработан Обществом с ограниченной ответственностью Производственная компания «Кадастровое дело» (далее ООО ПК «Кадастровое дело») на основании следующих документов:

- Постановление главы Артемовского городского округа «О подготовке документации по планировке территории в составе проекта планировки и проекта межевания территории, расположенной по адресу: Приморский край, г. Артем, ул. 2-я Западная, в районе дома 60» № 12-пг от 29.01.2024 г.

- Генеральный план Артемовского городского округа Приморского края, утвержденный постановлением Администрации Приморского края от 07 июля 2017 года № 277-па (в ред. Постановления Правительства Приморского края от 24.11.2023 № 819-пп);

- Правила землепользования и застройки Артемовского городского округа», утвержденные решением Думы Артемовского городского округа от 28.04.2011 № 497 (в ред. Распоряжения министерства строительства Приморского края от 11.12.2023 № 244-ра);

- Постановление администрации Приморского края от 29.02.2016 года № 78-па «Об утверждении порядка подготовки, утверждения документации по планировке территорий Владивостокского, Артемовского городских округов и поселений Надеждинского, Шкотовского муниципальных районов, внесения изменений в такую документацию, отмены такой документации или ее отдельных частей, признания отдельных частей такой документации не подлежащими применению» (в редакции Постановления Правительства Приморского края от 23.03.2021 № 159-пп);

- Градостроительный кодекс Российской Федерации;

- Земельный кодекс Российской Федерации;

- Водный кодекс Российской Федерации;

- Лесной кодекс Российской Федерации;

- Федеральный закон от 06.10.2003 № 131-ФЗ «Об общих принципах организации местного самоуправления в Российской Федерации»;

- СП 42.13330.2016. Свод правил. Градостроительство. Планировка и застройка городских и сельских поселений. Актуализированная редакция СНиП 2.07.01-89*;

- Закон Приморского края от 29.06.2009 № 446-КЗ «О градостроительной деятельности на территории Приморского края»;

- Постановление Администрации Приморского края от 30 ноября 2009 № 323-па "Об утверждении схемы территориального планирования Приморского края";

- Постановление Администрации Приморского края от 21.12.2016 № 593-па «Об утверждении Региональных нормативов градостроительного проектирования Приморского края»;

- ГОСТ 16350-80 Государственный стандарт Союза ССР. Климат СССР. Районирование и статистические параметры климатических факторов для технических целей;

Основная цель разработки проекта планировки – обеспечение устойчивого развития территории, приведение в соответствие границ земельных участков сведения, о которых содержаться в ЕГРН с фактически используемыми границами, исключения вклинивания, вкрапливания, изломанности границ, чересполосицы, создание благоприятной среды жизнедеятельности.

Инженерные изыскания необходимые для подготовки документации по планировке территории были определены в соответствии с п. 2 Постановления Правительства РФ от 31 марта 2017 г. N 402 "Об утверждении Правил выполнения инженерных изысканий, необходимых для подготовки документации по планировке территории, перечня видов инженерных изысканий, необходимых для подготовки документации по планировке территории, и о внесении изменений в постановление Правительства Российской Федерации от 19 января 2006 г. N 20"

Перед началом проведения работ были выполнены инженерно-геодезические изыскания, с целью получения достоверных и достаточных топографо-геодезических материалов и данных о ситуации и рельефе местности.

Инженерные изыскания необходимые для подготовки документации по планировке территории были определены в соответствии с п. 2 Постановления Правительства РФ от 31 марта 2017 г. N 402 "Об утверждении Правил выполнения инженерных изысканий, необходимых для подготовки документации по планировке территории, перечня видов инженерных изысканий, необходимых для подготовки документации по планировке территории, и о внесении изменений в постановление Правительства Российской Федерации от 19 января 2006 г. N 20"

Перед началом проведения работ были выполнены инженерно-геодезические изыскания, с целью получения достоверных и достаточных топографо-геодезических материалов и данных о ситуации и рельефе местности

ДОКУМЕНТАЦИЯ ПО ПЛАНИРОВКЕ ТЕРРИТОРИИ В СОСТАВЕ ПРОЕКТА ПЛАНИРОВКИ И ПРОЕКТА МЕЖЕВАНИЯ ТЕРРИТОРИИ ПО АДРЕСУ: ПРИМОРСКИЙ КРАЙ, Г.АРТЕМ, УЛ. 2-Я ЗАПАДНАЯ, Д. 60

ОСНОВНАЯ ЧАСТЬ

1. Положение о характеристиках планируемого развития территории

1.1. Местоположение проектируемой территории

Планируемая территория расположена на территории Артемовского городского округа Приморского края, в центральной части г. Артема, по улице 2-я Западная.

Границами территории проектирования являются:

- с западной и северно-западной стороны: улица Западная;

- с восточной стороны: полоса отвода железной дороги (по границе земельного участка с кадастровым номером 25:27:000000:3),

- с южной стороны: частный сектор (застройка индивидуальными жилыми домами по

Улицам 1-я Западная и 2-я Западная).

Площадь рассматриваемой территории составляет 3,7 га.

Территория проектирования расположена в границах территории, в отношении которой предусматривается осуществление комплексного развития территории, порядковый номер 25.

Согласно ст. 65 Градостроительного кодекса РФ комплексное развитие территории может осуществляться в границах одного или нескольких элементов планировочной структуры. В рамках данного проекта выделен элемент планировочной структуры – нежилой квартал.

1.2. Характеристики проектируемой территории:

В границах рассматриваемой территории располагаются следующие объекты капитального строительства:

- Нежилое здание (магазин), кадастровый номер 25:27:030101:493,

- здание кафе, кадастровый номер 25:27:030101:517,

- жилой дом, кадастровый номер 25:27:030101:515,

- жилой дом, кадастровый номер 25:27:030101:486,

- ЛЭП-6 кВ от РУ- 6 кВ ТП-42 до опоры № 118 (КПТ-422) ЛЭП-6 кВ Фидер № 4 ПС "Шахта-7, кадастровый номер 25:27:030101:822,

- опоры ЛЭП 6кВ, кадастровый номер отсутствует,

- котельная, кадастровый номер отсутствует, располагается в границах земельного участка с кадастровым номером 25:27:030101:817,

- трансформаторная подстанция, кадастровый номер отсутствует, располагается в границах земельного участка с кадастровым номером 25:27:030101:817,

- трансформаторная подстанция, кадастровый номер отсутствует, располагается в границах земельного участка с кадастровым номером 25:27:000000:2482,

- трансформаторная подстанция, кадастровый номер отсутствует, располагается в границах земельных участков с кадастровыми номерами 25:27:030101:105, 25:27:000000:3.

Транспортная доступность территории обеспечивается небольшими расстояниями до центральной части города Артема и объектов обслуживания городского значения. Улицы Западная, 1-я Западная и 2-я Западная формируют основные внешние связи территории, обеспечивая выход на автомобильные дороги Артем-Находка-порт Восточный и Владивосток-Артем.

Согласно исходным данным, на рассматриваемой территории отсутствуют:

– особо охраняемые природные территории и объекты регионального значения;
– объекты культурного наследия[1];
– полезные ископаемые.

1.3. Градостроительное зонирование

Согласно Правил Землепользования и застройки Артемовского городского округа, утвержденных решением Думы Артемовского городского округа от 28.04.2011 № 497 (в ред. Распоряжения министерства строительства Приморского края от 11.12.2023 № 244-ра) территория проектирования попадает в границы территориальных зон ОД2 (Зона делового, общественного и коммерческого назначения), Т4 (зона улично-дорожной сети).

Правилами землепользования и застройки Артемовского городского округа в пределах указанных территориальных зон установлены градостроительные регламенты и определены виды разрешенного использования.

1.4 Виды разрешенного использования образуемых земельных участков

Виды разрешенного использования для земельных участков, образуемых в границах зон планируемого размещения объектов капитального строительства, устанавливаются в соответствии с действующим правилам землепользования и застройки Артемовского городского округа, на основании которых в отношении образуемых земельных участков проектом предлагаются:

«Гостиничное обслуживание» - размещение гостиниц, а также иных зданий, используемых с целью извлечения предпринимательской выгоды из предоставления жилого помещения для временного проживания в них.

[1] В связи с этим, Схема границ территорий объектов культурного наследия в составе материалов по обоснованию отсутствует.

«Магазины» - размещение объектов капитального строительства, предназначенных для продажи товаров, торговая площадь которых составляет до 5000 кв. м.

«Общественное питание» - размещение объектов капитального строительства в целях устройства мест общественного питания (рестораны, кафе, столовые, закусочные, бары).

«Улично-дорожная сеть» - размещение объектов улично-дорожной сети (автомобильных дорог).

«Предоставление коммунальных услуг» - размещение зданий и сооружений, обеспечивающих поставку воды, тепла, электричества, газа, отвод канализационных стоков, очистку и уборку объектов недвижимости (котельных, водозаборов, очистных сооружений, насосных станций, водопроводов, линий электропередач, трансформаторных подстанций, газопроводов, линий связи, телефонных станций, канализаций, стоянок, гаражей и мастерских для обслуживания уборочной и аварийной техники, сооружений, необходимых для сбора и плавки снега)

«Объекты дорожного сервиса» - размещение зданий и сооружений дорожного сервиса.

«Автомобильные мойки» - размещение автомобильных моек, а также размещение магазинов сопутствующей торговли.

2. Положение о характеристиках объектов капитального строительства жилого, производственного, общественно-делового и иного назначения и необходимых для функционирования таких объектов, и обеспечения жизнедеятельности граждан объектов коммунальной, транспортной, социальной инфраструктур необходимых для развития территории в границах элемента планировочной структуры.

2.1. Положения о размещении объектов капитального строительства федерального, регионального или местного значения

Размещение объектов капитального строительства федерального и регионального и местного значения в границах проектируемой территории не предусмотрено.

2.2. Сведения о плотности и параметрах застройки территории

Согласно ч. 6 ст. 30 Градостроительного кодекса Российской Федерации к градостроительным регламентам относятся виды разрешенного использования земельных участков и объектов капитального строительства; предельные (минимальные и (или) максимальные) размеры земельных участков и предельные параметры разрешенного строительства, реконструкции объектов капитального строительства; ограничения использования земельных участков и объектов капитального строительства, устанавливаемые в соответствии с законодательством Российской Федерации.

Согласно ст. 42 Градостроительного кодекса Российской Федерации в проекте планировки территории определяются характеристики планируемого развития территории в части плотности и параметров планируемой застройки в пределах, установленных градостроительным регламентом:

- информация о предельном количестве этажей и (или) предельной высоте зданий, строений, сооружений;
- информация о максимальном проценте застройки, определяемом как отношение суммарной площади участка, которая может быть застроена, ко всей площади такого участка;
- информация о минимальных отступах от границ земельного участка в целях определения мест допустимого размещения зданий, строений, сооружений.

В связи с вышеизложенным, такие показатели застройки как плотность планируемой застройки, параметры планируемой застройки в Проекте определены в соответствии с градостроительными регламентами соответствующих территориальных зон, установленными в правилах землепользования и застройки Артемовского городского округа, учитывая требования к земельным участкам, в отношении которых согласно Градостроительному кодексу Российской Федерации градостроительные регламенты не распространяются и не устанавливаются.

На момент подготовки проекта планировки застройка часть территории застроена, новые объекты капитального строительства определены на основании технического задания и эскизного предложения, снос существующих объектов проектом не предусмотрен.

По заданию заказчика определен перечень объектов капитального строительства, планируемый к размещению:

- предприятия общественного питания,
- здание- магазина,
- автозаправочная станция,
- автомобильная мойка,
- реконструкция жилых зданий в здания гостиниц,
- устройство примыкания земельных участков к автомобильной дороге местного значения.

Для данных целей предусмотрено образование земельных участков в зоне делового, общественного и коммерческого назначения (ОД2) со следующими видами разрешенного использования:

«Общественное питание».

Для земельных участков с видом разрешённого использования «Общественное питание» определены следующие предельные параметры:

Предельное максимальное количество этажей – 4 надземных этажа.

Минимальные отступы от границ земельных участков в целях определения мест допустимого размещения зданий, строений, сооружений, за пределами которых запрещено строительство зданий, строений, сооружений – 3 м.

Размеры земельных участков – не менее 200 кв. м.

Максимальный процент застройки в границах земельного участка, включая здания, строения, сооружения, в том числе обеспечивающие функционирование объекта – 75%.

Минимальный процент озеленения – 15%.

Минимальное количество мест для стоянки автомобилей – 20 машино-мест на 100 мест.

«Гостиничное обслуживание».

Для земельных участков с видом разрешённого использования «Гостиничное обслуживание» определены следующие предельные параметры:

предельное максимальное количество этажей – 10 надземных этажей.

Минимальные отступы от границ земельных участков в целях определения мест допустимого размещения зданий, строений, сооружений, за пределами которых запрещено строительство зданий, строений, сооружений – 5 м.

Размеры земельных участков – не менее 1000 кв. м.

Максимальный процент застройки в границах земельного участка, включая здания, строения, сооружения, в том числе обеспечивающие функционирование объекта – 75%.

Минимальный процент озеленения – 15%.

Минимальное количество мест для стоянки автомобилей – 1 машино-место на 200 кв. м общей площади, но не менее 1 машино-места на 5 номеров.

«Магазины».

Для земельных участков с видом разрешённого использования «Магазины» определены следующие предельные параметры:

Предельное максимальное количество этажей – 4 надземных этажа.

Минимальные отступы от границ земельных участков в целях определения мест допустимого размещения зданий, строений, сооружений, за пределами которых запрещено строительство зданий, строений, сооружений – 3 м.

Размеры земельных участков – не менее 200 кв. м.

Максимальный процент застройки в границах земельного участка, включая здания, строения, сооружения, в том числе обеспечивающие функционирование объекта – 75%.

Минимальный процент озеленения – 15%.

Минимальное количество мест для стоянки автомобилей:

- для объектов с торговой площадью менее 200 кв. м – 3 машино-места на 1 объект;

- для объектов с торговой площадью более 200 кв. м – 10 машино-мест на 100 кв. м торговой площади.

«Объекты дорожного сервиса», включающего в себя включает содержание видов разрешенного использования «Ремонт автомобилей», «Заправка транспортных средств».

Для земельных участков с видом разрешённого использования «Объекты дорожного сервиса» определены следующие предельные параметры:

предельное максимальное количество этажей – 3 надземных этажа.

Минимальные отступы от границ земельных участков в целях определения мест допустимого размещения зданий, строений, сооружений, за пределами которых запрещено строительство зданий, строений, сооружений – 2 м.

Размеры земельных участков – не менее 100 кв. м

Максимальный процент застройки в границах земельного участка, включая здания, строения, сооружения, в том числе обеспечивающие функционирование объекта – 65%.

Минимальный процент озеленения – 15%.

Минимальное количество парковочных мест:

- для объектов питания – 10 машино-мест на 30 мест, но не менее 2 машино-места на 1 объект;

- для объектов торговли – 2 машино-места на 100 кв. м торговой площади, но не менее 2 машино-места на 1 объект;

- для объектов, предоставляющих гостиничные услуги – 1 машино-место на 200 кв. м общей площади, но не менее 1 машино-места на 3 номера;

- для объектов придорожного сервиса, связанных ремонтом и обслуживанием автомобилей – 2 машино-места на 1 пост, но не менее 2 машино-места на 1 объект.

«Улично-дорожная сеть»

Для земельных участков с видом разрешённого использования «Улично-дорожная сеть» предельные (минимальные и (или) максимальные) размеры земельных участков, предельные параметры разрешенного строительства, реконструкции объектов капитального строительства не подлежат установлению.

«Благоустройство территории»

Для земельных участков с видом разрешённого использования «Благоустройство территории» предельные (минимальные и (или) максимальные) размеры земельных участков, предельные параметры разрешенного строительства, реконструкции объектов капитального строительства не подлежат установлению.

Для земельных участков в зоне **улично-дорожной сети (Т4)** определены следующие виды разрешенного использования:

«Улично-дорожная сеть»

Для земельных участков с видом разрешённого использования «Улично-дорожная сеть» предельные (минимальные и (или) максимальные) размеры земельных участков, предельные параметры разрешенного строительства, реконструкции объектов капитального строительства не подлежат установлению.

«Благоустройство территории»

Для земельных участков с видом разрешённого использования «Благоустройство территории» предельные (минимальные и (или) максимальные) размеры земельных участков, предельные параметры разрешенного строительства, реконструкции объектов капитального строительства не подлежат установлению.

2.3. Характеристики системы социально-культурного и коммунально-бытового обслуживания, необходимой для развития территории

Расчетные показатели минимальной обеспеченности социально значимыми объектами повседневного и периодического обслуживания принимаются в зависимости от количества жителей на единицу площади территории, в отношении которой производится расчет. Проектом предусмотрена реконструкция двух жилых зданий в здания общественного назначения – гостиницы. Поскольку объектов жилого назначения для повседневного проживания не планируется, определение параметров планируемого строительства системы социального обслуживания, предусмотренной для территорий населенных пунктов, не требуется.

Коммунально-бытовое обслуживание.

Существующие объекты капитального строительства обеспечены подключением к сетям инженерно-технического обеспечения (водоснабжение, водоотведение, теплоснабжение). Строительство новых сетей настоящей документацией не планируется.

2.4. Характеристики системы транспортного обслуживания, необходимой для развития территории

Для транспортного обслуживания территории существуют следующие улицы[2]: улица Западная, улица 1-я Западная, улица 2-я Западная.

[2] Классификация улично-дорожной сети в проекте принята по материалам Артемовского городского округа и СП42.13330.2016 «Градостроительство. Планировка и застройка городских и сельских поселений»

Пересечения улиц различного значения принято Т типа[3] в одном уровне.

Транспортное обслуживание рассматриваемой территории на перспективу будет осуществляться двумя видами общественного наземного транспорта: автобусами по маршрутам Артем-Аэропорт, Артем-Кневичи, Артем-Заводской и маршрутным такси.

Также к существующим земельным участкам запланировано устройство примыкания к автомобильной дороге местного значения, согласованное Администрацией Артемовского городского округа (письмо СП-40-428/40 от 30.08.2023 и СП-40-427/40 от 30.08.2023).

Устройство примыкания проезда необходимо выполнить в соответствии с ГОСТ Р 58653-2019 «Национальный стандарт Российской Федерации». Пересечения и примыкания. Технические требования» (утв. И введен в действие Приказом Росстандарта от 13.11.2019 № 1120-ст), «СП 42.13330.2016 Градостроительство. Планировка и застройка городских и сельских поселений, актуализированная редакции СНиП 2.07.01-89*»

Пешеходная система представлена:

- по тротуаром вдоль ул. Чкалова,

- по обочинам улиц местного значения и проездов.

2.5. Характеристики системы инженерно-технического обеспечения, необходимой для развития территории

2.5.1. Водоснабжение

Территория проектирования оборудована системой водоснабжения, отвечающей требованиям СП 31.13330.2016.

Водоснабжение существующих зданий, выполняется от существующего водовода. Качество воды в городском водопроводе соответствует СанПиН 2.1.4.1074-01. Питьевая вода. Гигиенические требования к качеству воды централизованных систем питьевого водоснабжения. Контроль качества. И СанПиН 1.2.3685-21 "Гигиенические нормативы и требования к обеспечению безопасности и (или) безвредности для человека факторов среды обитания".

Водоснабжение проектируемых зданий планируется от существующего водопровода, на основании индивидуальных проектов. Перед началом проведения работ необходимо получить технические условия на подключения к сетям водоснабжения в КГУП «Приморский водоканал».

2.5.2. Водоотведение

[3] Классификация пересечений в проекте принята по «Руководству по проектирования городских улиц и дорог» Москва 1980.

Отвод бытовых сточных вод от проектируемых зданий планируется в септики и выгребные устройства, расположение которых определяется на основании индивидуальных проектов. Перед обустройством выгребной ямы необходимо получить утверждение проекта постройки в СЭС, а также получить разрешение.

2.5.3. Дождевая канализация

Проектом не предлагается изменения схемы ливневой канализации, устройства новых трубопроводов, дождеприемников.

Отвод ливневых вод с территории проектируемого квартала предусмотрен с помощью дождевой канализации, которая собирается в пониженной точке и сбрасывается в ближайший водоток.

2.5.4. Теплоснабжение

На проектируемой территории центральное теплоснабжение отсутствует. Теплоснабжение потребителей планируется от автономных систем теплоснабжения (котел, печь и др.), а также от нагревательных приборов и водоразборной арматуры. В границах земельного участка с кадастровым номером 25:27:030101:817 располагается котельная, построенная собственником земельного участка.

Теплоносителем служит вода.

2.5.5. Электроснабжение

На рассматриваемой территории все существующие здания подключены к электрическим сетям. Сети электроснабжения в границах проектируемой территории представлены преимущественно воздушными линиями 6 и 0.4 кВ, а также кабельными линиями. Подключение осуществляется от существующих ТП.

Подключение проектируемых зданий к электрическим сетям планируется на основании индивидуальных проектов. Перед началом проведения работ необходимо получить технические условия на подключение в ПАО «ДЭК» Артемовское отделение.

Охранные зоны объектов электроснабжения:

- для кабельных линий напряжением 0,4-6 кВ – 1 метр;

- для воздушной линии электропередачи ВЛ напряжением 0,4 кВ – 2 метра.

- для воздушной линии электропередачи ВЛ напряжением 6 кВ – 10 м.

- вокруг подстанций напряжением 0,4/6 кВ – 10 м.

2.5.6. Вертикальная подготовка и инженерная подготовка территории

Существующие здания учитывают увязку с улицами в микрорайоне.

На части рассматриваемой территории необходимость работы по выполнению вертикальной планировки отсутствует. На части территории имеет место сплошная вертикальная планировка, с принципом организации рельефа – полное изменение существующих отметок и почвенного покрова путем срезки и подсыпки.

Проектируемые уклоны по проездам не превышают нормативные уклоны по СП 42.13330.2016. Минимальный уклон по проездам принят 10‰ с учетом обеспечения отвода ливневых вод самотеком.

В подготовительных мероприятиях, производимых до начала инженерной подготовки территории, необходимо предусмотреть:

- расчистку территории;

- снятие растительного слоя грунта по трассам будущих улиц и проездов, с последующим хранением в строго отведенных местах, и использованием при благоустройстве территории. Излишки грунта, полученные при устройстве дорожных корыт, могут быть использованы для подсыпки пониженных мест, благоустройства территории.

3. Положения об очередности планируемого развития территории

Настоящей Документацией по планировке территории предусмотрено одна очередь развития территории

4. Основные технико-экономические показатели

Основные технико-экономические показатели проектируемой территории приведены в таблице № 1.

Таблица № 1

№	Наименование показателя	Ед. изм.	Величина показателя согласно проекту
1.	Территория в границах проекта планировки, всего	кв.м	**36845**
	в том числе:		
1.1	Под объектами общественного питания	кв.м	3674
1.2	Под объектами общественно-жилого назначения (гостиницы)	кв.м	11028
1.3	Под объектами транспортной инфраструктуры (под предприятиями дорожного сервиса, автотранспортными предприятиями)	кв.м	3815
1.4	Под объектами инженерной инфраструктуры (под опорами ЛЭП)	кв.м	88
1.5	Под объектами торговли	кв.м	2311

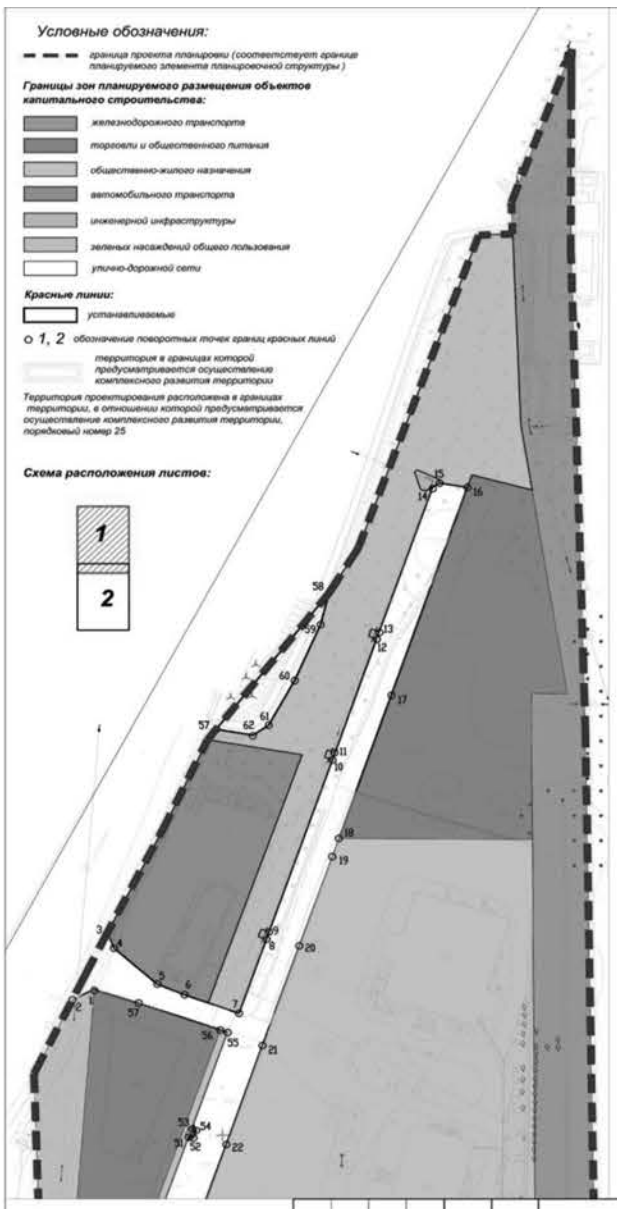

Каталог координат красных линий

Обозначение характерных точек границ	Координаты, м X	Координаты, м Y
1	2	3
н1	387591,00	1416666,00
н2	387588,10	1416660,24
н3	387607,02	1416669,50
н4	387602,62	1416671,24
н5	387592,56	1416682,73
н6	387589,51	1416689,99
н7	387584,29	1416704,43
н8	387605,12	1416711,66
н9	387607,20	1416712,39
н10	387655,56	1416729,19
н11	387657,63	1416729,92
н12	387689,60	1416740,89
н13	387691,67	1416741,60
н14	387732,31	1416755,82
н15	387733,40	1416757,61
н16	387732,20	1416765,00
н17	387673,73	1416744,83
н18	387633,48	1416730,90
н19	387628,34	1416729,14
н20	387603,26	1416720,42
н21	387575,23	1416710,63
н22	387547,41	1416701,07
н23	387529,21	1416694,72
н24	387472,87	1416675,01
н25	387472,53	1416715,18
н26	387472,44	1416725,53
н27	387472,37	1416733,14
н28	387472,19	1416743,78
н29	387472,15	1416760,57
н30	387472,10	1416764,68
н31	387471,96	1416779,54
н32	387471,96	1416783,30
н33	387463,96	1416783,36
н34	387464,14	1416764,65
н35	387464,55	1416739,33
н36	387464,84	1416733,04
н37	387464,63	1416722,02
н38	387459,27	1416722,10
н39	387461,23	1416686,12
н40	387461,91	1416671,12
н41	387416,55	1416655,02
н42	387443,96	1416654,11
н43	387447,86	1416655,48
н44	387447,51	1416656,94
н45	387453,79	1416658,49
н46	387454,02	1416657,64
н47	387497,33	1416672,82
н48	387496,95	1416673,94
н49	387499,03	1416674,67
н50	387499,43	1416673,56
н51	387549,68	1416691,17
н52	387549,29	1416692,32
н53	387551,36	1416693,05
н54	387551,77	1416691,90
н55	387578,90	1416701,41
н56	387579,64	1416699,47
н57	387587,20	1416677,78
н1	387591,00	1416666,00

002КД-2024 ППТ

Выполнение работ о подготовке документации в составе проекта планировки и проекта межевания территории по адресу: Приморский край, г. Артем, ул.2-я Западная, в районе дома 60

Изм. | Кол.уч. | Лист | Nдок. | Подп. | Дата
Выполнил: Ткаченко С.В. 01.02.2024
Проверил: Мальшин М.В. 01.02.2024

Проект планировки территории

Стадия: П | Лист: 1 | Листов: 2

Чертеж планировки территории, на котором отображаются границы существующих и планируемых элементов планировочной структуры, границы зон планируемого размещения объектов капитального строительства, красные линии. М 1:1000

ООО Производственная компания "Кадастровое дело"

№	Наименование показателя	Ед. изм.	Величина показателя согласно проекту
1.6	Территории улиц, проездов	кв.м	4748
1.7	Благоустройство территории		5990
1.8.	Под объектами железнодорожного транспорта	кв.м	5191

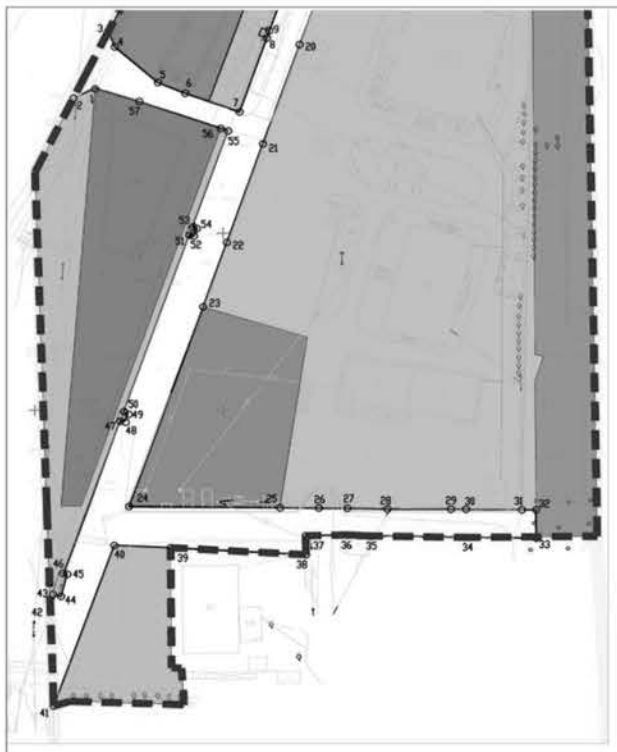

Каталог координат красных линий

Обозначение характерных точек границ	Координаты, м X	Координаты, м Y
1	2	3
н1	387591,00	1416666,00
н2	387588,10	1416660,24
н3	387607,02	1416669,50
н4	387602,62	1416671,24
н5	387592,56	1416682,73
н6	387589,51	1416689,99
н7	387584,29	1416704,43
н8	387605,12	1416711,66
н9	387607,20	1416712,39
н10	387655,56	1416729,19
н11	387657,63	1416729,92
н12	387689,60	1416740,89
н13	387691,67	1416741,60
н14	387732,31	1416755,82
н15	387733,40	1416757,61
н16	387732,20	1416765,00
н17	387673,73	1416744,83
н18	387633,48	1416730,90
н19	387628,34	1416729,14
н20	387603,26	1416720,42
н21	387575,23	1416710,63
н22	387547,41	1416701,07
н23	387529,21	1416694,72
н24	387472,87	1416675,01
н25	387472,53	1416715,18
н26	387472,44	1416725,53
н27	387472,37	1416733,14
н28	387472,19	1416743,78
н29	387472,15	1416760,57
н30	387472,10	1416764,68
н31	387471,96	1416779,54
н32	387471,96	1416783,30
н33	387463,96	1416783,36
н34	387464,14	1416764,65
н35	387464,55	1416739,33
н36	387464,84	1416733,04
н37	387464,63	1416722,02
н38	387459,27	1416722,10
н39	387461,23	1416686,12
н40	387461,91	1416671,12
н41	387416,55	1416655,02
н42	387443,96	1416654,11
н43	387447,86	1416655,48
н44	387447,51	1416656,94
н45	387453,79	1416658,49
н46	387454,02	1416657,64
н47	387497,33	1416672,82
н48	387496,95	1416673,94
н49	387499,03	1416674,67
н50	387499,43	1416673,56
н51	387549,68	1416691,17
н52	387549,29	1416692,32
н53	387551,36	1416693,05
н54	387551,77	1416691,90
н55	387578,90	1416701,41
н56	387579,64	1416699,47
н57	387587,20	1416677,78
н1	387591,00	1416666,00

002КД-2024 ППТ

Выполнение работ о подготовке документации в составе проекта планировки и проекта межевания территории по адресу: Приморский край, г. Артем, ул.2-я Западная, в районе дома 60

Изм. | Кол.уч. | Лист | Nдок. | Подп. | Дата
Выполнил: Ткаченко С.В. 01.02.2024
Проверил: Мальшин М.В. 01.02.2024

Проект планировки территории

Стадия: П | Лист: 2 | Листов: 2

Чертеж планировки территории, на котором отображаются границы существующих и планируемых элементов планировочной структуры, границы зон планируемого размещения объектов капитального строительства, красные линии. М 1:1000

ООО Производственная компания "Кадастровое дело"

Общество с ограниченной ответственностью
Производственная компания «Кадастровое дело»
692760, Приморский край, г. Артем,
ул. Ульяновская, дом 3/1, оф. 73

Свидетельство № 2001.00.-2015-2502045640-П-177 от 12.05.2015 г.

Заказчик: ООО «ЛЮКСОР»

Документация по планировке территории в составе проекта планировки и проекта межевания территории по адресу: Приморский край, г. Артем, ул. 2-я Западная, в районе дома 60

ПРОЕКТ МЕЖЕВАНИЯ ТЕРРИТОРИИ

002КД-2024-ПМТ

2024 г.

Содержание

Введение	3
ОСНОВНАЯ ЧАСТЬ ПРОЕКТА МЕЖЕВАНИЯ ТЕРРИТОРИИ	5
Перечень и сведения о площади образуемых земельных участков, в том числе возможные способы их образования (1 этап)	8
Перечень и сведения о площади образуемых земельных участков, в том числе возможные способы их образования (2 этап)	15
Сведения о границах территории, в отношении которой утверждается проект межевания	17
ГРАФИЧЕСКАЯ ЧАСТЬ ПРОЕКТА МЕЖЕВАНИЯ ТЕРРИТОРИИ	
Чертеж межевания территории 1 этап	
Чертеж межевания территории 2 этап	
МАТЕРИАЛЫ ПО ОБОСНОВАНИЮ ПРОЕКТА МЕЖЕВАНИЯ ТЕРРИТОРИИ	
Чертеж межевания территории (обоснование)	

Общество с ограниченной ответственностью
Производственная компания «Кадастровое дело»
692760, Приморский край, г. Артем,
ул. Ульяновская, дом 3/1, оф. 73

Свидетельство № 2001.00.-2015-2502045640-П-177 от 12.05.2015 г.

Заказчик: ООО «ЛЮКСОР»

Документация по планировке территории в составе проекта планировки и проекта межевания территории по адресу: Приморский край, г. Артем, ул. 2-я Западная, в районе дома 60

ПРОЕКТ МЕЖЕВАНИЯ ТЕРРИТОРИИ

002КД-2024-ПМТ

Генеральный директор М.В. Малышев

2024 г.

Введение

Документация по планировке территории в составе проекта планировки и проекта межевания территории по адресу: г. Артем, ул. 2-я Западная, в районе дома 60 разработан Обществом с ограниченной ответственностью Производственная компания «Кадастровое дело» (далее ООО ПК «Кадастровое дело») на основании следующих документов:

- Постановление главы Артемовского городского округа «О подготовке документации по планировке территории в составе проекта планировки и проекта межевания территории, расположенной по адресу: Приморский край, г. Артем, ул. 2-я Западная, в районе дома 60» № 12-пг от 29.01.2024 г.

- Генеральный план Артемовского городского округа Приморского края, утвержденного постановлением Администрации Приморского края от 07 июля 2017 года № 277-па;

- Правила землепользования и застройки Артемовского городского округа», утвержденные решением Думы Артемовского городского округа от 28.04.2011 № 497 (в ред. Распоряжения министерства строительства Приморского края от 11.12.2023 № 244-ра);

- Постановление администрации Приморского края от 29.02.2016 года № 78-па «Об утверждении порядка подготовки, утверждения документации по планировке территорий Владивостокского, Артемовского городских округов и поселений Надеждинского, Шкотовского муниципальных районов, внесения изменений в такую документацию, отмены такой документации или ее отдельных частей, признания отдельных частей такой документации не подлежащими применению» (в редакции Постановления Правительства Приморского края от 23.03.2021 № 159-пп);

- Градостроительный кодекс Российской Федерации;

- Земельный кодекс Российской Федерации;

- Водный кодекс Российской Федерации;

- Лесной кодекс Российской Федерации;

- Федеральный закон от 06.10.2003 № 131-ФЗ «Об общих принципах организации местного самоуправления в Российской Федерации»;

- СП 42.13330.2016. Свод правил. Градостроительство. Планировка и застройка городских и сельских поселений. Актуализированная редакция СНиП 2.07.01-89*;

- Закон Приморского края от 29.06.2009 № 446-КЗ «О градостроительной деятельности на территории Приморского края»;

- Постановление Администрации Приморского края от 30 ноября 2009 № 323-па "Об утверждении схемы территориального планирования Приморского края";

- Постановление Администрации Приморского края от 21.12.2016 № 593-па «Об утверждении Региональных нормативов градостроительного проектирования Приморского края»;

- ГОСТ 16350-80 Государственный стандарт Союза ССР. Климат СССР. Районирование и статистические параметры климатических факторов для технических целей;

- Постановление Администрации Приморского края от 7 июля 2017 года № 277-па «О внесении изменений в генеральный план Артемовского городского округа Приморского края»;

- СНиП «2.04.03-85». Канализация. Наружные сети и сооружения;

- Постановление Правительства РФ от 9 июня 1995 г. N 578 "Об утверждении Правил охраны линий и сооружений связи Российской Федерации",

- СНиП 41-02-2003 «Тепловые сети»,

- Постановление Главного государственного санитарного врача РФ от 25 сентября 2007 г. N 74 "О введении в действие новой редакции санитарно-эпидемиологических правил и нормативов СанПиН 2.2.1/2.1.1.1200-03 "Санитарно-защитные зоны и санитарная классификация предприятий, сооружений и иных объектов".

Утверждено

_____

_____

_____

от «___»_____г. №_____

Документация по проекту межевания территории по адресу: Приморский край, г. Артем, в районе ул.2-я Западная, 60

ОСНОВНАЯ ЧАСТЬ ПРОЕКТА МЕЖЕВАНИЯ ТЕРРИТОРИИ

Планируемая территория расположена на территории Артемовского городского округа Приморского края, по улице 2-я Западная.

Границами территории проектирования являются:

- с западной и северно-западной стороны: улица Западная;

- с восточной стороны: полоса отвода железной дороги (по границе земельного участка с кадастровым номером 25:27:000000:3),

- с южной стороны: частный сектор (застройка индивидуальными жилыми домами по Улицам 1-я Западная и 2-я Западная).

Площадь рассматриваемой территории составляет 3,7 га.

Разрабатываемой документацией мероприятия по изъятию и резервированию земельных участков не предусматриваются, границы зон действия публичных сервитутов не устанавливаются.

В рамках данного проекта межевания предложено решить следующие задачи:

– установление градостроительных требований по использованию и застройке проектируемой территории для обеспечения устойчивого развития территории квартала,

– приведение в соответствие границ земельных участков сведения, о которых содержаться в ЕГРН с фактически используемыми границами, исключения вклинивания, вкрапливания, изломанности границ, чересполосицы

Сведения о существующих земельных участках, расположенных в границах разработки проекта межевания территории

Таблица 1.

	Кадастровый номер	Местоположение	Разрешенное использование	Площадь, кв. м	вид права
1	25:27:030101:565	Местоположение установлено относительно ориентира, расположенного в границах участка. Почтовый адрес ориентира: Приморский край, г Артем, в районе ул. 2-й Западной, дом 62.	Общественное питание	1874	Аренда, Срок действия с 06.07.2020 по 16.10.2049, Общество с ограниченной ответственностью "Люксор"
2	25:27:030101:499	Местоположение установлено относительно ориентира, расположенного в границах участка. Почтовый адрес ориентира: Приморский край, г Артем, в районе ул. 2-я Западная, 60	Общественное питание	1800	Приморский край, Собственность 25-25/006-25/001/007/2016-6975/1 от 10.06.2016, Аренда, Срок действия с 02.10.2020 по 12.10.2085, Общество с ограниченой ответственностью "Хорольское"
3	25:27:030101:817	Местоположение установлено относительно ориентира, расположенного в границах участка. Ориентир жилой дом. Почтовый адрес ориентира: Российская Федерация, Приморский край, г. Артем, ул. Западная 2-я, д.60	Гостиничное обслуживание	12265	Собственность, 25:27:030101:817-25/059/2022-1 от 31.03.2022 Физическое лицо
4	25:27:030101:566	Местоположение установлено относительно ориентира, расположенного в границах участка. Почтовый адрес ориентира: Приморский край, г Артем, ул. Западная, в районе дома 20г.	магазины	2387	Аренда, Срок действия с 06.07.2020 по 23.10.2049, Общество с ограниченной ответственностью "Галактика"
5	25:27:030101:472	Местоположение установлено относительно ориентира, расположенного в границах участка. Почтовый адрес ориентира: Приморский край, г. Артем, ул. Западная 1-я, 20г.	Объекты дорожного сервиса	1962	Собственность 25-25/006-25/006/014/2015-6158/1 от 20.01.2016 Физическое лицо
6	25:27:030101:105 (в составе ЕЗП 25:27:030101:111)	край Приморский, г. Артем, ул. Портовая	Для нужд железнодорожного транспорта	398.92	Собственность, № 25-1/06-3/2004-362 от 17.02.2004, Российская Федерация, Аренда № 25-25-06/024/2005-147 от 18.09.2005, открытое акционерное общество "Российские железные дороги"
7	25:27:000000:2482	Приморский край, г. Артем, от 13 км ПК1 железнодорожной линии "Угловая-Находка" до остановочного пункта ст. аэропорт "Киевичи"	Сооружение - верхнее строение пути и земляное полотно	126100	Аренда № 25-25/006-25/001/008/2016-1247/2 от 23.03.2016 Открытое акционерное общество "Российские железные дороги"
8	25:27:030101:110 (в составе ЕЗП 25:27:030101:111)	край Приморский, г. Артем, ул. Западная	Для нужд железнодорожного транспорта	8825.49	Собственность, № 25-1/06-3/2004-362 от 17.02.2004, Российская Федерация, Аренда № 25-25-06/024/2005-147 от 18.09.2005, открытое акционерное общество "Российские железные дороги"
9	25:27:030101:230	Местоположение установлено относительно ориентира, расположенного за пределами участка. Ориентир северо-западный угол жилого дома. Участок находится примерно в 46 м, по направлению на северо-запад от ориентира. Почтовый адрес ориентира: столб №1.	для размещения линии электроснабжения 6 кВ и 0,4 кВ к проектируемому зданию гостиницы (под столбом)	14	Аренда № 25-25-06/019/2008-149, Срок действия с 23.04.2008 по 06.11.2009 Общество с ограниченной ответственностью "Эльвира"
10	25:27:030101:231	Местоположение установлено относительно ориентира, расположенного за пределами участка. Ориентир северо-западный угол жилого ома. Участок находится примерно в 61 метрах, по направлению на северо-запад от ориентира. Почтовый адрес ориентира: край Приморский, г. Артем, ул. Западная 2-я, 45	Для строительства линии электропередачи 6 кВ, 0.4 кВ к проектируемому зданию гостиницы	5	Аренда № 25-25-06/019/2008-145 Срок действия с 23.04.2008 по 06.11.2009 Общество с ограниченной ответственностью "Эльвира"
11	25:27:030101:232	Местоположение установлено относительно ориентира, расположенного за пределами участка. Ориентир северо-западный угол жилого ома. Участок находится примерно в 107 м, по направлению на север от ориентира. Почтовый адрес ориентира: край Приморский, г. Артем, ул. Западная 2-я, 45	Для строительства линии электропередачи 6 кВ, 0.4 кВ к проектируемому зданию гостиницы	5	Аренда № 25-25-06/019/2008-156 Срок действия с 23.04.2008 по 06.11.2009 Общество с ограниченной ответственностью "Эльвира"
12	25:27:030101:233	Местоположение установлено относительно ориентира, расположенного за пределами участка. Ориентир северо-западный угол жилого дома. Участок находится примерно в 162 м, по направлению на север от ориентира. Почтовый адрес ориентира: столб 4.	Для строительства линии электропередачи 6 кВ, 0.4 кВ к проектируемому зданию гостиницы	5	Аренда № 25-25-06/019/2008-144 Срок действия с 23.04.2008 по 06.11.2009 Общество с ограниченной ответственностью "Эльвира"
13	25:27:030101:234	Местоположение установлено относительно ориентира, расположенного за пределами участка. Ориентир северо-западный угол жилого дома. Участок находится примерно в 214 м, по направлению на северо-запад от ориентира. Почтовый адрес ориентира: уч-к №5	Для строительства линии электропередачи 6 кВ, 0.4 кВ к проектируемому зданию гостиницы	5	Аренда № 25-25-06/019/2008-146 Срок действия с 21.07.2008 по 06.11.2009 Общество с ограниченной ответственностью "Эльвира"
14	25:27:030101:235	Местоположение установлено относительно ориентира, расположенного за пределами участка. Ориентир северо-западный угол жилого дома. Участок находится примерно в 250м, по направлению на северо-восток от ориентира. Почтовый адрес ориентира: участок №6	Для строительства линии электропередачи 6 кВ, 0.4 кВ к проектируемому зданию гостиницы	5	Аренда № 25-25-06/019/2008-150 Срок действия с 23.04.2008 по 06.11.2009 Общество с ограниченной ответственностью "Эльвира"
15	25:27:030101:236	Местоположение установлено относительно ориентира, расположенного за пределами участка. Ориентир северо-западный угол жилого дома. Участок находится примерно в 294 м, по направлению на северо-восток от ориентира. Почтовый адрес ориентира: 7	Для строительства линии электропередачи 6 кВ, 0.4 кВ к проектируемому зданию гостиницы	22	Аренда № 25-25-06/019/2008-153 Срок действия с 23.04.2008 по 06.11.2009 Общество с ограниченной ответственностью "Эльвира"

Перечень и сведения о площади образуемых земельных участков, в том числе возможные способы их образования (1 этап)

Границы образуемых земельных участков отображены на чертеже межевания территории. Правилами Землепользования и застройки Артемовского городского округа определены территориальные зоны и установлены градостроительные регламенты с возможными видами разрешенного использования.

Проектируемая территория расположена в границах территориальных зон:

- ОД2 Зона делового, общественного и коммерческого назначения,
- Т4 Зона улично-дорожной сети.

Виды разрешенного использования для земельных участков, образуемых в границах планировки территории, определены в соответствии с перечнем видов разрешенного использования, определенных для территориальных зон. Виды разрешенного использования устанавливаются при выполнении межевых и кадастровых работ на основании настоящей документации.

1. Образование земельных участков путем перераспределения земель, находящихся в государственной или муниципальной собственности и земельных участков, находящихся в частной собственности

Проектом определены участки, образование которых предусмотрено в соответствии с пп. 2 п. 1 ст. 39.28 Земельного кодекса путем перераспределения земель, находящихся в государственной или муниципальной собственности, и земельных участков, находящихся в частной собственности:

1. Земельный участок, образуемый путем перераспределения земельного участка с кадастровым номером 25:27:030101:817 и земель,
2. Земельный участок, образуемый путем перераспределения земельного участка с кадастровым номером 25:27:030101:472 и земель.

Обоснование образуемых земельных участков приведено в томе 2 Материалов по обоснованию проекта планировки территории.

Земельные участки, образуемые путем перераспределения земель и земельных участков, находящихся в частной собственности приведены в таблице 2.

Таблица 2

	Условный номер образуемого	Площадь (Р), м2	Местоположение	Устанавливаемый вид разрешенного	примечание
1	2	3	4	5	6
1	ЗУ1	1051	Местоположение установлено относительно ориентира, расположенного в границах участка. Почтовый адрес ориентира: Приморский край, г. Артем, ул. Западная 2-я, в районе дома 45	Благоустройство территории	перераспределение земельного участка с кадастровым № 25:27:030101:566 и земель
2	ЗУ3	1810	Местоположение установлено относительно ориентира, расположенного в границах участка. Почтовый адрес ориентира: Приморский край, г. Артем, в районе ул. Западная	Улично-дорожная сеть	
3	ЗУ6	1062	Местоположение установлено относительно ориентира, расположенного в границах участка. Почтовый адрес ориентира: Приморский край, г. Артем, ул. Западная	Благоустройство территории	
4	ЗУ7	3529	Местоположение установлено относительно ориентира, расположенного в границах участка. Почтовый адрес ориентира: Приморский край, г. Артем, ул. Западная	Благоустройство территории	
5	ЗУ8	308	Местоположение установлено относительно ориентира, расположенного в границах участка. Почтовый адрес ориентира: Приморский край, г. Артем, ул. Западная	Улично-дорожная сеть	
6	ЗУ9	371	Местоположение установлено относительно ориентира, расположенного в границах участка. Почтовый адрес ориентира: Приморский край, г. Артем, ул. Западная	Благоустройство территории	
7	ЗУ10	2481	Местоположение установлено относительно ориентира, расположенного в границах участка. Почтовый адрес ориентира: Приморский край, г. Артем, в районе ул. Западная	Улично-дорожная сеть	
8	ЗУ11	149	Местоположение установлено относительно ориентира, расположенного в границах участка. Почтовый адрес ориентира: Приморский край, г. Артем, в районе ул. Западная	Улично-дорожная сеть	

	земельного участка			использования	
2	ЗУ4	1981	Местоположение установлено относительно ориентира, расположенного в границах участка. Почтовый адрес ориентира: Приморский край, г. Артем, ул. Западная 1-я, 20г.	Объекты дорожного сервиса	перераспределение земельного участка с кадастровым № 25:27:030101:472 и земель
3	ЗУ5	12862	Местоположение установлено относительно ориентира, расположенного в границах участка. Ориентир жилой дом. Почтовый адрес ориентира: Российская Федерация, Приморский край, г. Артём, ул. Западная 2-я, д.60	Гостиничное обслуживание	перераспределение земельного участка с кадастровым № 25:27:030101:817 и земель

Каталоги координат земельных участков, образованных путем перераспределения земель и земельных участков, находящихся в частной собственности приведены в таблице 3.

Таблица 3

Система координат МСК-25, зона 1

Обозначение земельного участка: *ЗУ4*		
Площадь 1981 кв.м.		
Обозначение характерных точек границ	Координаты, м	
	X	Y
1	2	3
354	387636,65	1416684,53
346	387661,25	1416696,08
347	387657,00	1416721,18
348	387591,46	1416697,71
н50	387587,26	1416696,21
349	387589,51	1416689,99
350	387592,56	1416682,73
352	387602,62	1416671,24
353	387607,02	1416669,50
354	387636,65	1416684,53
Обозначение земельного участка: *ЗУ5*		
Площадь 12862 кв.м.		
Обозначение характерных точек границ	Координаты, м	
	X	Y
1	2	3
н26	387575,23	1416710,63
406	387603,26	1416720,42
405	387628,34	1416729,14
360	387633,48	1416730,90
363	387633,14	1416782,23
404	387627,89	1416782,27
н51	387515,85	1416783,02
н52	387515,15	1416785,19
н53	387508,44	1416783,07
н30	387471,96	1416783,30
401	387471,96	1416779,54

1	2	3
н29	387472,10	1416764,68
400	387472,15	1416760,57
399	387472,19	1416743,78
398	387472,37	1416733,14
391	387472,44	1416725,53
390	387472,87	1416675,01
407	387547,41	1416701,07
н26	387575,23	1416710,63

2. Образование земельных участков путем перераспределения границ земельного участка, который находится в государственной или муниципальной собственности и предоставлен гражданам, юридическим лицам, органам государственной власти или органам местного самоуправления, и земель

Земельный участок с кадастровым номером 25:27:030101:566 с северной стороны своими границами выходит на территории общего пользования – существующий проезд. В схеме планировочной организации земельного участка арендатор также предусмотрел, что с северной стороны участка расположен проезд. Поскольку данным проездом пользуется неограниченный круг лиц, проектом предлагается исключить данную территорию из границ земельного участка с кадастровым номером 25:27:030101:566 и включить в земельный участок улично-дорожной сети для исключения вклинивания и изломанности границ участка улично-дорожной сети.

Это возможно сделать в соответствии с пп. 4 п. 1 ст. 39.27 Земельного кодекса путем перераспределения земельного участка, который находится в государственной или муниципальной собственности и предоставлен гражданам, юридическим лицам, органам государственной власти или органам местного самоуправления, и земель с целью приведения в соответствие с утвержденным проектом межевания территории (в том числе для исключения вклинивания, вкрапливания, изломанности границ, чересполосицы).

Или в соответствии с пп. 2 п. 1 ст. 39.28 Земельного кодекса путем перераспределения земель, находящихся в государственной или муниципальной собственности, и земельных участков, находящихся в частной собственности для исключения вклинивания, вкрапливания, изломанности границ, чересполосицы после оформления права частной собственности на земельный участок с кадастровым номером 25:27:030101:566

Земельные участки, образуемые путем перераспределения земель и земельных участков, находящихся в государственной или муниципальной собственности и предоставлены гражданам, юридическим лицам, органам государственной власти или органам местного самоуправления приведены в таблице 4.

Таблица 4

	Условный номер образуемого земельного участка	Площадь (Р), м2	Местоположение	Устанавливаемый вид разрешенного использования	примечание
1	ЗУ2	2314	Местоположение установлено относительно ориентира, расположенного в границах участка. Почтовый адрес ориентира: Приморский край, г Артем, ул. Западная, в районе дома 20г	магазины	перераспределение земельного участка с кадастровым № 25:27:030101:566 и земель

Каталоги координат земельных участков, образованных путем перераспределения земель и земельных участков, находящихся в частной собственности приведены в таблице 5.

Таблица 5

Система координат МСК-25, зона 1

Обозначение земельного участка: *ЗУ2*		
Площадь 2314 кв.м.		
Обозначение характерных точек границ	Координаты, м	
	X	Y
1	2	3
374	387591,00	1416666,00
н112	387587,20	1416677,78
н113	387579,64	1416699,47
376	387472,98	1416662,34
375	387473,02	1416657,00
374	387591,00	1416666,00

3. Образование земельных участков из земель, государственная собственность на которые не разграничена

Проектом предусмотрено образование земельных участков из земель, государственная собственность на которые не разграничена для размещения улично-дорожной сети и для благоустройства территории.

Обоснование образуемых земельных участков приведено в томе 2 Материалов по обоснованию проекта планировки территории.

Таблица 6

Земельные участки, образуемые из неразграниченных земель

	Условный номер образуемого земельного участка	Площадь (Р), м2	Устанавливаемый вид разрешенного использования	Описание местоположения
1	ЗУ1	1051	Благоустройство территории	Приморский край, г. Артем, ул. Западная 2-я, в районе дома 45
2	ЗУ3	1810	Улично-дорожная сеть	Приморский край, г. Артем, в районе ул. Западная
3	ЗУ6	1062	Благоустройство территории	Приморский край, г. Артем, ул. Западная
4	ЗУ7	3529	Благоустройство территории	Приморский край, г. Артем, ул. Западная
5	ЗУ8	308	Улично-дорожная сеть	Приморский край, г. Артем, ул. Западная
6	ЗУ9	371	Благоустройство территории	Приморский край, г. Артем, ул. Западная
7	ЗУ10	2481	Улично-дорожная сеть	Приморский край, г. Артем, в районе ул. Западная
8	ЗУ11	149	Улично-дорожная сеть	Приморский край, г. Артем, в районе ул. Западная

Каталоги координат земельных участков, образуемых из неразграниченных земель приведены в таблице 7.

Таблица 7

Система координат МСК-25, зона 1

Обозначение земельного участка: *ЗУ1*		
Площадь 1051 кв.м.		
Обозначение характерных точек границ	Координаты, м	
	X	Y
1	2	3
н1	387461,91	1416671,12
н2	387461,23	1416686,12
н3	387427,34	1416686,36
н4	387427,24	1416688,99
н5	387417,67	1416689,73
н6	387416,92	1416689,58
н7	387417,87	1416659,44
н8	387416,55	1416655,02
н1	387461,91	1416671,12

Обозначение земельного участка: *ЗУ3*		
Площадь 1810 кв.м.		
Обозначение характерных точек границ	Координаты, м	
	X	Y
1	2	3
н12	387588,10	1416660,24
353	387607,02	1416669,50
н13	387602,62	1416671,24
н14	387592,56	1416682,73
н24	387589,51	1416689,99
н25	387584,29	1416704,43
н16	387605,12	1416711,66
н17	387607,20	1416712,39
н18	387655,56	1416729,19
н19	387657,63	1416729,92
н20	387689,60	1416740,89
н21	387691,67	1416741,60
н33	387732,31	1416755,82
н22	387733,40	1416757,61
н34	387732,20	1416765,00
н46	387673,73	1416744,83
360	387633,48	1416730,90
405	387628,34	1416729,14
406	387603,26	1416720,42
н26	387575,23	1416710,63
372	387579,99	1416699,59
н113	387579,64	1416699,47
н112	387587,20	1416677,78
374	387591,00	1416666,00
н12	387588,10	1416660,24

Обозначение земельного участка: *ЗУ6*

Площадь 1062 кв.м.		
Обозначение характерных точек границ	Координаты, м	
	X	Y
1	2	3
н55	387567,30	1416650,03
н11	387588,10	1416660,24
374	387591,00	1416666,00
375	387473,02	1416657,00
н56	387473,05	1416653,15
н55	387567,30	1416650,03
н55	387567,30	1416650,03
н11	387588,10	1416660,24
374	387591,00	1416666,00
375	387473,02	1416657,00
н56	387473,05	1416653,15
н55	387567,30	1416650,03

Обозначение земельного участка: *ЗУ7*		
Площадь 3529 кв.м.		
Обозначение характерных точек границ	Координаты, м	
	X	Y
1	2	3
н62	387715,17	1416736,05
н63	387803,12	1416768,02
н64	387803,49	1416777,00
85	387749,80	1416779,18
365	387731,45	1416782,17
364	387735,69	1416766,20
н23	387732,20	1416765,00
н22	387733,40	1416757,61
н65	387734,40	1416757,59
н66	387737,09	1416751,59
н67	387736,54	1416750,99
н68	387731,66	1416752,53
н69	387731,16	1416753,89
н47	387732,31	1416755,82
н21	387691,67	1416741,60
н70	387692,40	1416739,49
н71	387690,33	1416738,78
н20	387689,60	1416740,89
н19	387657,63	1416729,92
н72	387658,38	1416727,81
н73	387656,31	1416727,08
н18	387655,56	1416729,19
н17	387607,20	1416712,39
н74	387607,94	1416710,28
н75	387605,87	1416709,55
н16	387605,12	1416711,66
н15	387584,29	1416704,43
н50	387587,26	1416696,21
348	387591,46	1416697,71
347	387657,00	1416721,18
346	387661,25	1416696,08
н77	387664,17	1416698,36
н78	387662,51	1416708,12
н79	387665,33	1416712,31

1	2	3
н80	387677,89	1416719,20
н81	387693,61	1416726,07
н76	387702,50	1416728,30
н62	387715,17	1416736,05

Обозначение земельного участка: *ЗУ8*		
Площадь 308 кв.м.		
Обозначение характерных точек границ	Координаты, м	
	X	Y
1	2	3
н77	387664,17	1416698,36
н82	387702,50	1416728,30
н81	387693,61	1416726,07
н80	387677,89	1416719,20
н79	387665,33	1416712,31
н78	387662,51	1416708,12
н77	387664,17	1416698,36
н77	387664,17	1416698,36

Обозначение земельного участка: *ЗУ9*		
Площадь 371 кв.м.		
Обозначение характерных точек границ	Координаты, м	
	X	Y
1	2	3
н92	387499,77	1416672,56
н93	387497,70	1416671,83
н41	387497,33	1416672,82
н40	387454,02	1416657,64
н94	387454,34	1416656,32
н37	387448,06	1416654,77
н106	387447,86	1416655,48
н105	387443,96	1416654,11
н56	387473,05	1416653,15
375	387473,02	1416657,00
376	387472,98	1416662,34
н10	387579,64	1416699,47
н49	387578,90	1416701,41
н48	387551,77	1416691,90
н95	387552,09	1416690,94
н96	387550,02	1416690,21
н45	387549,68	1416691,17
н44	387499,43	1416673,56
н92	387499,77	1416672,56

Обозначение земельного участка: *ЗУ10*		
Площадь 2481 кв.м.		
Обозначение характерных точек границ	Координаты, м	
	X	Y
1	2	3
н107	387499,43	1416673,56
н108	387549,68	1416691,17
н42	387549,29	1416692,32
н43	387551,36	1416693,05
н109	387551,77	1416691,90
н110	387578,90	1416701,41
н111	387579,64	1416699,47

1	2	3
н113	387579,64	1416699,47
372	387579,99	1416699,59
н26	387575,23	1416710,63
407	387547,41	1416701,07
н98	387529,21	1416694,72
390	387472,87	1416675,01
н114	387472,53	1416715,18
391	387472,44	1416725,53
398	387472,37	1416733,14
399	387472,19	1416743,78
400	387472,15	1416760,57
н29	387472,10	1416764,68
н28	387464,14	н28
н31	387464,55	н31
н32	387464,84	н32
н101	387464,63	н101
н102	387459,27	н102
н2	387461,23	1416686,12
н1	387461,91	1416671,12
н8	387416,55	1416655,02
н105	387443,96	1416654,11
н106	387447,86	1416655,48
н35	387447,51	1416656,94
н36	387453,79	1416658,49
н103	387454,02	1416657,64
н104	387497,33	1416672,82
н38	387496,95	1416673,94
н39	387499,03	1416674,67
н107	387499,43	1416673,56

Обозначение земельного участка: *ЗУ11*		
Площадь 149 кв.м.		
Обозначение характерных точек границ	Координаты, м	
	X	Y
1	2	3
н28	387464,14	1416764,65
н29	387472,10	1416764,68
401	387471,96	1416779,54
н99	387471,96	1416783,30
н100	387463,96	1416783,36
н28	387464,14	1416764,65
н28	387464,14	1416764,65

Перечень и сведения о площади образуемых земельных участков, в том числе возможные способы их образования (2 этап)

1. ***Образование земельных участков путем раздела земельного участка, образованного путем перераспределения земельного участка с кадастровым номером 25:27:030101:817 и земель (из ЗУ5)***

По заданию заказчика проектом предусмотрено раздел земельного участка,

находящегося в частной собственности после его перераспределения с землями (перераспределения земельного участка с кадастровым номером 25:27:030101:817 и земель) с целью размещения автомобильной мойки.

Таблица 8

Земельные участки, образуемые в результате раздела

	Условный номер образуемого земельного участка	Площадь (Р), м2	Устанавливаемый вид разрешенного использования	Описание местоположения
1	ЗУ12	11028	Гостиничное обслуживание	Местоположение установлено относительно ориентира, расположенного в границах участка. Ориентир жилой дом. Почтовый адрес ориентира: Российская Федерация, Приморский край, г. Артём, ул. Западная 2-я, д.60
2	ЗУ13	1833	Гостиничное обслуживание	г. Артём, ул. Западная 2-я, в районе д.60

После раздела земельному участку ЗУ13 поменять вид разрешенного использования с «Гостиничное обслуживание» на «**Автомобильные мойки**»

Каталоги координат земельных участков, образуемых в результате раздела приведены в таблице 9.

Таблица 9

Система координат МСК-25, зона 1

Обозначение земельного участка: *ЗУ12*		
Площадь 11028 кв.м.		
Обозначение характерных точек границ	Координаты, м	
	X	Y
1	2	3
406	387603,26	1416720,42
405	387628,34	1416729,14
360	387633,48	1416730,90
363	387633,14	1416782,23
404	387627,89	1416782,27
н51	387515,85	1416783,02
н52	387515,15	1416785,19
н53	387508,44	1416783,07
н30	387471,96	1416783,30
401	387471,96	1416779,54
н29	387472,10	1416764,68
400	387472,15	1416760,57
399	387472,19	1416743,78
398	387472,37	1416733,14
391	387472,44	1416725,53
н97	387472,54	1416715,18
н54	387520,70	1416722,44
н27	387529,21	1416694,72
407	387547,41	1416701,07
н26	387575,23	1416710,63
406	387603,26	1416720,42
Обозначение земельного участка: *ЗУ13*		

1	2	3
Площадь 1833 кв.м.		
Обозначение характерных точек границ	Координаты, м	
	X	Y
1	2	3
н27	387529,21	1416694,72
н54	387520,70	1416722,44
н97	387472,54	1416715,18
390	387472,87	1416675,01
н27	387529,21	1416694,72

Поскольку территория разработки проекта межевания расположена на территории, подверженной риску возникновения чрезвычайных ситуаций техногенного характера (шахтные поля отработанных шахт с глубиной 60-400 м), образование земельных участков и строительство объектов капитального строительства допускается **при условии получения положительного горно-геологического обоснования.**

На земельные участки, расположенные в охранной зоне электрических сетей, обеспечить беспрепятственный доступ сетевладельцев к объектам электросетевого хозяйства.

Сведения о границах территории, в отношении которой утверждается проект межевания

Перечень координат характерных точек этих границ территории, в отношении которой утверждается проект межевания приведен в таблице 10

Таблица 10

Система координат МСК-25, зона 1

Обозначение характерных точек границ	Координаты, м	
	X	Y
1	2	3
н1	387636,65	1416684,53
н2	387661,25	1416696,08
н3	387664,17	1416698,36
н4	387702,50	1416728,30
н5	387702,50	1416728,30
н6	387715,17	1416736,05
н7	387803,12	1416768,02
н8	387803,49	1416777,00
н9	387812,29	1416776,65
н10	387855,45	1416792,77
н11	387852,11	1416792,55
н12	387849,82	1416792,55
н13	387810,13	1416789,73
н14	387683,13	1416795,75
н15	387673,91	1416796,01
н16	387673,91	1416796,02
н17	387664,66	1416796,28
н18	387464,02	1416799,61
н19	387463,96	1416783,36

Обозначение характерных точек границ	Координаты, м	
	X	Y
1	2	3
9	387464,14	1416764,65
10	387464,55	1416739,33
11	387464,84	1416733,04
н20	387464,63	1416722,02
2	387459,27	1416722,10
н21	387459,27	1416722,10
3	387461,23	1416686,12
1	387427,34	1416686,36
7	387427,24	1416688,99
8	387417,67	1416689,73
6	387416,92	1416689,58
5	387417,87	1416659,44
4	387416,55	1416655,02
н22	387473,05	1416653,15
н23	387486,68	1416652,71
н24	387489,05	1416652,63
н25	387567,30	1416650,03
н26	387588,10	1416660,24
н27	387607,02	1416669,50
н1	387636,65	1416684,53

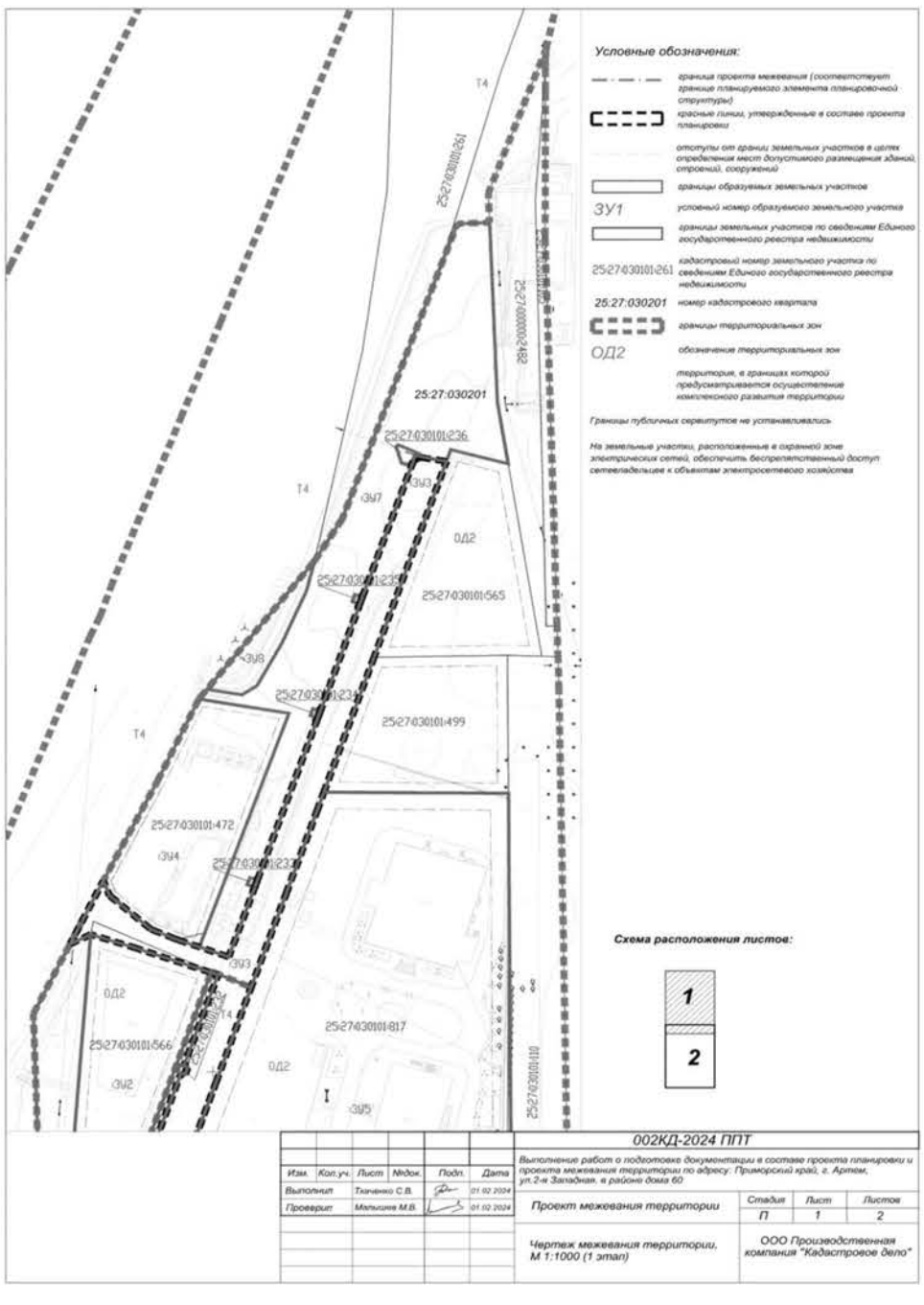

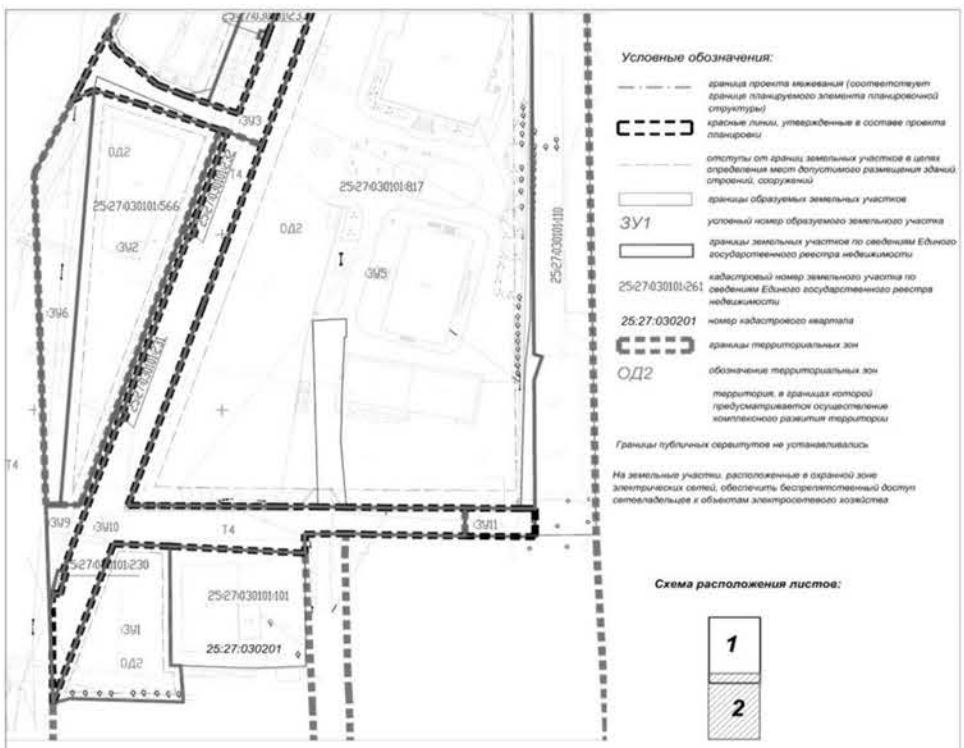

						002КД-2024 ППТ		
Изм.	Кол.уч.	Лист	Nдок.	Подп.	Дата	Выполнение работ о подготовке документации в составе проекта планировки и проекта межевания территории по адресу: Приморский край, г. Артем, ул.2-я Западная, в районе дома 60		
Выполнил		Ткаченко С.В.			01.02.2024	Проект межевания территории	Стадия	Лист	Листов
Проверил		Мальшев М.В.			01.02.2024		П	2	2
						Чертеж межевания территории, М 1:1000 (1 этап)	ООО Производственная компания "Кадастровое дело"		

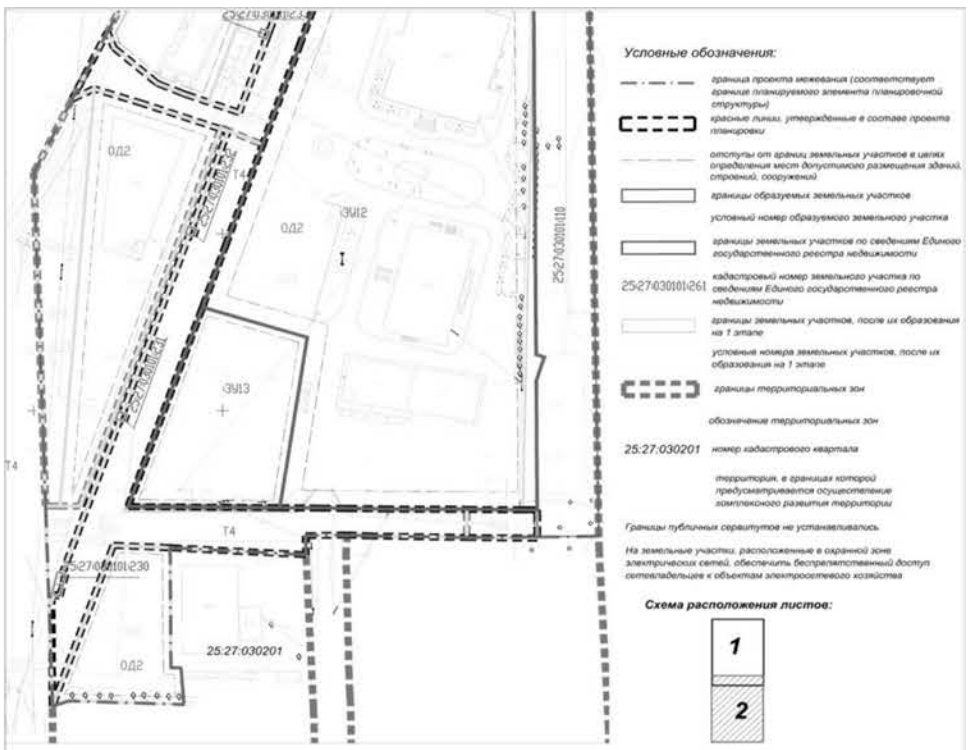

						002КД-2024 ППТ		
Изм.	Кол.уч.	Лист	Nдок.	Подп.	Дата	Выполнение работ о подготовке документации в составе проекта планировки и проекта межевания территории по адресу: Приморский край, г. Артем, ул.2-я Западная, в районе дома 60		
Выполнил		Ткаченко С.В.			01.02.2024	Проект межевания территории	Стадия	Лист	Листов
Проверил		Мальшев М.В.			01.02.2024		П	2	2
						Чертеж межевания территории, М 1:1000 (2 этап)	ООО Производственная компания "Кадастровое дело"		

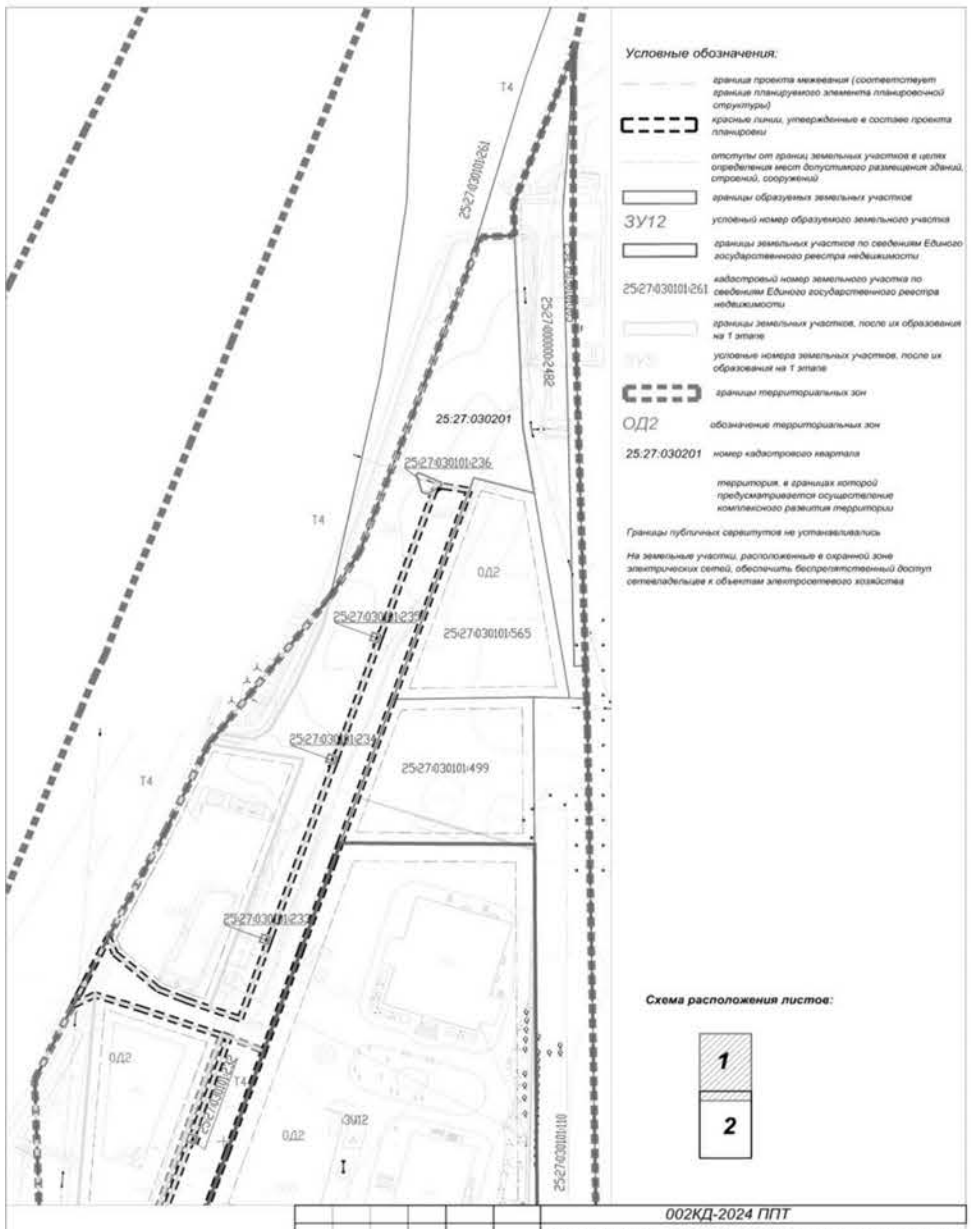

						002КД-2024 ППТ		
Изм.	Кол.уч.	Лист	Nдок.	Подп.	Дата	Выполнение работ о подготовке документации в составе проекта планировки и проекта межевания территории по адресу: Приморский край, г. Артем, ул.2-я Западная, в районе дома 60		
Выполнил		Ткаченко С.В.			01.02.2024	Проект межевания территории	Стадия	Лист	Листов
Проверил		Мальшев М.В.			01.02.2024		П	1	2
						Чертеж межевания территории, М 1:1000 (2 этап)	ООО Производственная компания "Кадастровое дело"		

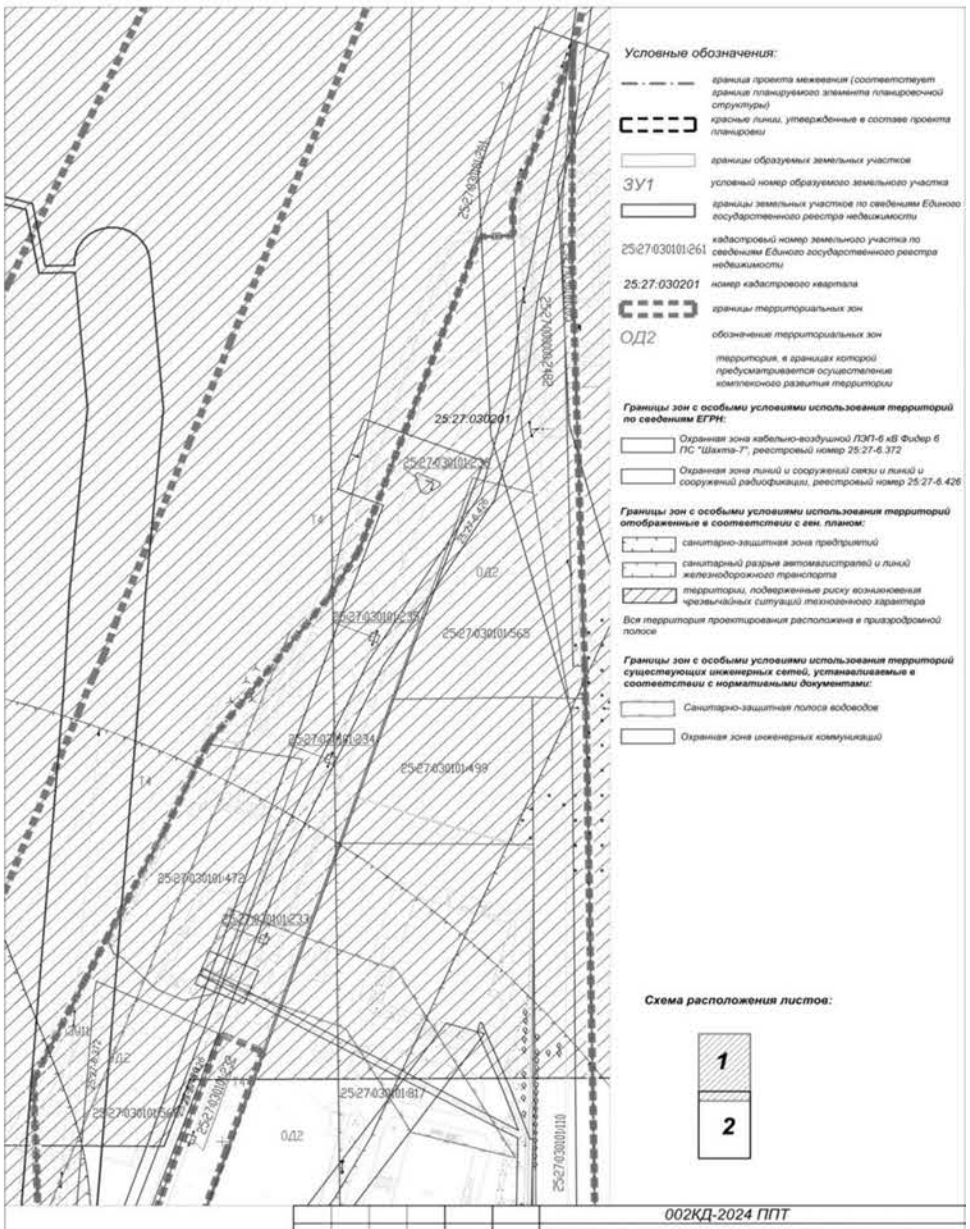

						002КД-2024 ППТ		
Изм.	Кол.уч.	Лист	Nдок.	Подп.	Дата	Выполнение работ о подготовке документации в составе проекта планировки и проекта межевания территории по адресу: Приморский край, г. Артем, ул.2-я Западная, в районе дома 60		
Выполнил		Ткаченко С.В.			01.02.2024	Материалы по обоснованию проекта межевания территории	Стадия	Лист	Листов
Проверил		Мальшев М.В.			01.02.2024		П	1	2
						Чертеж межевания территории (обоснование), М 1:1000	ООО Производственная компания "Кадастровое дело"		



Схема расположения листов:

Изм.	Кол.уч.	Лист	Nдок.	Подп.	Дата	002КД-2024 ППТ		
						Выполнение работ о подготовке документации в составе проекта планировки и проекта межевания территории по адресу: Приморский край, г. Артем, ул.2-я Западная, в районе дома 60		
Выполнил		Ткаченко С.В.			01.02.2024	Материалы по обоснованию проекта межевания территории	Стадия	Лист	Листов
Проверил		Мальшев М.В.			01.02.2024		П	2	2
						Чертеж межевания территории (обоснование), М 1:1000	ООО Производственная компания "Кадастровое дело"		

ОПОВЕЩЕНИЕ
О ПРОВЕДЕНИИ ПУБЛИЧНЫХ СЛУШАНИЙ

1. Администрация Артемовского городского округа информирует о проведении публичных слушаний по проекту документации по планировке территории в составе проекта планировки и проекта межевания территории, расположенной по адресу: Приморский край, г. Артем, в районе ул. Паровозной, 5.

Проект и информационные материалы к нему размещаются на официальном сайте администрации Артемовского городского округа www.artemokrug.gosuslugi.ru и публикуются в газете «Выбор».

2. Публичные слушания по проекту планировки территории проводятся в порядке, предусмотренном постановлением Администрации Приморского края от 25.08.2015 № 303-па «Об утверждении Порядка организации и проведения общественных обсуждений или публичных слушаний по вопросам градостроительной деятельности на территориях Владивостокского, Артемовского городских округов, Надеждинского муниципального района Приморского края, Шкотовского муниципального округа Приморского края».

Процедура проведения публичных слушаний состоит из следующих этапов:

оповещение о начале публичных слушаний;

размещение проекта, подлежащего рассмотрению на публичных слушаниях, и информационных материалов к нему на официальном сайте администрации Артемовского городского округа www.artemokrug.gosuslugi.ru и публикуются в газете «Выбор»;

проведение экспозиции или экспозиций проекта, подлежащего рассмотрению на публичных слушаниях;

проведение собрания или собраний участников публичных слушаний (далее - собрание);

подготовка и оформление протокола публичных слушаний;

подготовка и опубликование заключения о результатах публичных слушаний.

Срок проведения публичных слушаний исчисляется со дня оповещения о начале проведения публичных слушаний по проекту документации по планировке территории до дня опубликования заключения о результатах публичных слушаний и составляет от десяти дней до тридцати дней.

3. Открытие экспозиции проекта межевания территории состоится 21.02.2024г. в 9 часов по адресу: Приморский край, ул. Кирова, 48 (здание администрации),5 этаж.

Срок проведения экспозиции проекта: с 21.02.2024г. по 11.03.2024 г. Посещение экспозиции проекта возможно в рабочие дни и в рабочее время.

Часы работы:

понедельник – четверг с 09:00 до 18:00.

пятница с 09:00 до 17:00.

перерыв на обед с 13:00 до 14:00.

выходные дни: суббота, воскресенье.

4. Предложения и замечания, касающиеся проекта, вносятся участниками публичных слушаний, прошедших идентификацию с 21.02.2024г. по 11.03.2024 г.:

а) посредством размещения на официальном сайте Артемовского городского округа;

б) в письменной форме в адрес организатора общественных обсуждений;

в) посредством записи в книге (журнале) учета посетителей экспозиции проекта.

Предложения и замечания, касающиеся проекта, вносятся участниками публичных слушаний, прошедших идентификацию, в письменной или устной форме в ходе проведения собраний участников публичных слушаний.

Участники публичных слушаний, прошедшие в соответствии со статьей 5.1 Градостроительного кодекса Российской Федерации идентификацию, имеют право вносить предложения и замечания по проекту в период размещения проекта и информационных материалов к нему и проведения экспозиции такого проекта:

Участниками публичных слушаний являются граждане, постоянно проживающие на территории, в отношении которой подготовлен проект, правообладатели находящихся в границах этой территории земельных участков и (или) расположенных на них объектов капитального строительства, а также правообладатели помещений, являющихся частью указанных объектов капитального строительства.

Участники публичных слушаний в целях идентификации представляют сведения о себе (фамилию, имя, отчество (при наличии), дату рождения, адрес места жительства (регистрации) - для физических лиц; наименование, основной государственный регистрационный номер, место нахождения и адрес - для юридических лиц) с приложением документов, подтверждающих такие сведения.

Участники публичных слушаний, являющиеся правообладателями соответствующих земельных участков и (или) расположенных на них объектов капитального строительства и (или) помещений, являющихся частью указанных объектов капитального строительства, также представляют сведения соответственно о таких земельных участках, объектах капитального строительства, помещениях, являющихся частью указанных объектов капитального строительства, из Единого государственного реестра недвижимости и иные документы, устанавливающие или удостоверяющие их права на такие земельные участки, объекты капитального строительства, помещения, являющиеся частью указанных объектов капитального строительства.

5. Собрание участников публичных слушаний на территории Артемовского городского округа проводится 11.03.2024г. в 12 часов в 509 кабинете администрации Артемовского городского округа (г. Артем, ул. Кирова, 48).

6. Регистрация заинтересованных лиц, желающих принять участие в публичных слушаниях по проекту документации по планировке территории, осуществляется с 11 до 12 часов 11.03.2024 г. в 509 кабинете администрации Артемовского городского округа (г. Артем, ул. Кирова, 48).

ГЛАВА АРТЕМОВСКОГО ГОРОДСКОГО ОКРУГА
ПОСТАНОВЛЕНИЕ

19.02.2024 № 25-пг

О ПРОВЕДЕНИИ ПУБЛИЧНЫХ СЛУШАНИЙ ПО ПРОЕКТУ ДОКУМЕНТАЦИИ ПО ПЛАНИРОВКЕ ТЕРРИТОРИИ В СОСТАВЕ ПРОЕКТА ПЛАНИРОВКИ И ПРОЕКТА МЕЖЕВАНИЯ ТЕРРИТОРИИ, РАСПОЛОЖЕННОЙ ПО АДРЕСУ: ПРИМОРСКИЙ КРАЙ, Г. АРТЕМ, В РАЙОНЕ УЛ. ПАРОВОЗНОЙ, 5

В соответствии с Градостроительным кодексом Российской Федерации, во исполнение Федерального закона от 06.10.2003 № 131–ФЗ «Об общих принципах организации местного самоуправления в Российской Федерации», Федерального закона от 13.07.2015 № 212-ФЗ «О свободном порте Владивосток», постановления Администрации Приморского края от 25.08.2015 № 303-па «Об утверждении Порядка организации и проведения общественных обсуждений или публичных слушаний по вопросам градостроительной деятельности на территориях Владивостокского, Артемовского городских округов, Надеждинского муниципального района Приморского края, Шкотовского муниципального округа Приморского края», решения Думы Артемовского городского округа от 28.04.2011 № 497 «Об утверждении Правил землепользования и застройки Артемовского городского округа» (в ред. распоряжения департамента градостроительства Приморского края от 25.09.2019 № 110), руководствуясь Уставом Артемовского городского округа Приморского края,

ПОСТАНОВЛЯЮ:

1. Провести по инициативе главы Артемовского городского округа в установленном порядке публичные слушания по проекту документации по планировке территории в составе проекта планировки и проекта межевания территории, расположенной по адресу: Приморский край, г. Артем, в районе ул. Паровозной, 5, 11.03.2024 г. в 12 часов в кабинете 509 администрации Артемовского городского округа (г. Артем, ул. Кирова, 48).

2. Проект, выносимый на публичные слушания, – проект документации по планировке территории в составе проекта планировки и проекта межевания территории, расположенной по адресу: Приморский край, г. Артем, в районе ул. Паровозной, 5.

3. Уполномоченный на проведение публичных слушаний орган местного самоуправления Артемовского городского округа – администрация Артемовского городского округа в лице управления архитектуры и градостроительства администрации Артемовского городского округа (Моисеева О.А.).

4. Определить лиц, ответственных за проведение публичных слушаний:

назначить председателем собрания (председательствующим) начальника управления архитектуры и градостроительства администрации Артемовского городского округа Моисееву Оксану Александровну, секретарем собрания – заместителя начальника управления архитектуры и градостроительства администрации Артемовского городского округа Ильину Викторию Павловну.

5. Управлению информационной политики администрации Артемовского городского округа (Рыбакова Д.В.):

5.1. В установленные сроки опубликовать данное постановление в газете «Выбор» и разместить постановление и проект межевания территории на официальном сайте Артемовского городского округа для заблаговременного ознакомления заинтересованных лиц с проектом документации по планировке территории, временем и местом проведения публичных слушаний.

5.2. Опубликовать заключение о результатах публичных слушаний в установленные сроки.

6. Срок проведения публичных слушаний исчисляется со дня оповещения о начале проведения публичных слушаний по проекту планировки территории до дня опубликования заключения о результатах публичных слушаний и составляет от 10 до 30 дней.

7. Установить, что регистрация заинтересованных лиц, желающих принять участие в публичных слушаниях, осуществляется с 11 до 12 часов 11.03.2024 г. в кабинете 509 администрации Артемовского городского округа (г. Артем, ул. Кирова, 48).

8. Контроль за исполнением данного постановления возложить на первого заместителя главы администрации Артемовского городского округа Литвинова А.А.

Глава Артемовского городского округа В.В. Квон

Общество с ограниченной ответственностью
Производственная компания «Кадастровое дело»
692760, Приморский край, г. Артем,
ул. Ульяновская, дом 3/1, оф. 73

Свидетельство № 2001.00.-2015-2502045640-П-177 от 12.05.2015 г.

Заказчик: Галстян Айк Суренович

Документация по планировке территории в составе проекта планировки и проекта межевания территории по адресу: Приморский край, г. Артем, в районе ул. Паровозной, 5

ПРОЕКТ ПЛАНИРОВКИ ТЕРРИТОРИИ

основная (утверждаемая) часть

001КД-2024-ППТ

Том 1

2024 г.

Общество с ограниченной ответственностью
Производственная компания «Кадастровое дело»
692760, Приморский край, г. Артем,
ул. Ульяновская, дом 3/1, оф. 73

Свидетельство № 2001.00.-2015-2502045640-П-177 от 12.05.2015 г.

Заказчик: Галстян Айк Суренович

Документация по планировке территории в составе проекта планировки и проекта межевания территории по адресу: Приморский край, г. Артем, в районе ул. Паровозной, 5

ПРОЕКТ ПЛАНИРОВКИ ТЕРРИТОРИИ
основная (утверждаемая) часть

001КД-2024-ППТ

Генеральный директор М.В. Малышев

Том 1

2024 г.

Содержание

ОСНОВАНИЯ ДЛЯ ПОДГОТОВКИ ДОКУМЕНТАЦИИ ПО ПЛАНИРОВКЕ ТЕРРИТОРИИ	3
ОСНОВНАЯ ЧАСТЬ	5
1. Положение о характеристиках планируемого развития территории	5
2. Положение о характеристиках объектов капитального строительства жилого, производственного, общественно-делового и иного назначения и необходимых для функционирования таких объектов, и обеспечения жизнедеятельности граждан объектов коммунальной, транспортной, социальной инфраструктур необходимых для развития территории в границах элемента планировочной структуры	8
3. Положение об очередности планируемого развития территории	15
4. Основные технико-экономические показатели	15
Графическая часть:	
Чертеж планировки территории, на котором отображаются границы существующих и планируемых элементов планировочной структуры, границы зон планируемого размещения объектов капитального строительства, красные линии, М 1:1000	

ОСНОВАНИЯ ДЛЯ ПОДГОТОВКИ ДОКУМЕНТАЦИИ ПО ПЛАНИРОВКЕ ТЕРРИТОРИИ

Документация по планировке территории в составе проекта планировки и проекта межевания территории по адресу: Приморский край, г. Артем, в районе ул. Паровозной, 5 разработан Обществом с ограниченной ответственностью Производственная компания «Кадастровое дело» (далее ООО ПК «Кадастровое дело») на основании постановления главы Артемовского городского округа № 13-пг от 29.01.2024 г «О подготовке документации по планировке территории в составе проекта планировки и проекта межевания территории, расположенной по адресу: Приморский край, г. Артем, в районе ул. Паровозной, 5».

Работа выполнена в соответствии с требованиями Градостроительного, Земельного, кодексов РФ и других законодательных актов и нормативно-правовых документов Российской Федерации.

Проект выполнен на основании:

- Генеральный план Артемовского городского округа Приморского края, утвержденный постановлением Администрации Приморского края от 07 июля 2017 года № 277-па (в ред. Постановления Правительства Приморского края от 24.11.2023 № 819-пп);

- Правила землепользования и застройки Артемовского городского округа», утвержденные решением Думы Артемовского городского округа от 28.04.2011 № 497 (в ред. Распоряжения министерства строительства Приморского края от 11.12.2023 № 244-ра);

- Постановление администрации Приморского края от 29.02.2016 года № 78-па «Об утверждении порядка подготовки, утверждения документации по планировке территорий Владивостокского, Артемовского городских округов и поселений Надеждинского, Шкотовского муниципальных районов, внесения изменений в такую документацию, отмены такой документации или ее отдельных частей, признания отдельных частей такой документации не подлежащими применению» (в редакции Постановления Правительства Приморского края от 23.03.2021 № 159-пп);

- Градостроительный кодекс Российской Федерации;

- Земельный кодекс Российской Федерации;

- Водный кодекс Российской Федерации;

- Лесной кодекс Российской Федерации;

- Федеральный закон от 06.10.2003 № 131-ФЗ «Об общих принципах организации местного самоуправления в Российской Федерации»;

- СП 42.13330.2016. Свод правил. Градостроительство. Планировка и застройка городских и сельских поселений. Актуализированная редакция СНиП 2.07.01-89*;

- Закон Приморского края от 29.06.2009 № 446-КЗ «О градостроительной деятельности на территории Приморского края»;

- Постановление Администрации Приморского края от 30 ноября 2009 № 323-па "Об утверждении схемы территориального планирования Приморского края";

- Постановление Администрации Приморского края от 21.12.2016 № 593-па «Об утверждении Региональных нормативов градостроительного проектирования Приморского края»;

- ГОСТ 16350-80 Государственный стандарт Союза ССР. Климат СССР. Районирование и статистические параметры климатических факторов для технических целей;

Основная цель разработки проекта планировки – обеспечение устойчивого развития территории, приведение в соответствие границ земельных участков сведения, о которых содержаться в ЕГРН с фактически используемыми границами, исключения вклинивания, вкрапливания, изломанности границ, чересполосицы, создание благоприятной среды жизнедеятельности.

Инженерные изыскания необходимые для подготовки документации по планировке территории были определены в соответствии с п. 2 Постановления Правительства РФ от 31 марта 2017 г. N 402 "Об утверждении Правил выполнения инженерных изысканий, необходимых для подготовки документации по планировке территории, перечня видов инженерных изысканий, необходимых для подготовки документации по планировке территории, и о внесении изменений в постановление Правительства Российской Федерации от 19 января 2006 г. N 20"

Перед началом проведения работ были выполнены инженерно-геодезические изыскания, с целью получения достоверных и достаточных топографо-геодезических материалов и данных о ситуации и рельефе местности.

ДОКУМЕНТАЦИЯ ПО ПЛАНИРОВКЕ ТЕРРИТОРИИ В СОСТАВЕ ПРОЕКТА ПЛАНИРОВКИ И ПРОЕКТА МЕЖЕВАНИЯ ТЕРРИТОРИИ ПО АДРЕСУ: ПРИМОРСКИЙ КРАЙ, Г.АРТЕМ, В РАЙОНЕ УЛ. ПАРОВОЗНОЙ, Д. 5

ОСНОВНАЯ ЧАСТЬ

1. Положение о характеристиках планируемого развития территории

1.1. Местоположение проектируемой территории

Планируемая территория расположена на территории Артемовского городского округа Приморского края, по улице Паровозная.

Границами территории проектирования являются:

- с южной стороны: улица 1-я Рабочая,

- с западной стороны: по границе земельного участка с кадастровым номером 25:27:070202:3651,

- с северной стороны: по границе территориальной зоны СН5 (Зона озеленения специального назначения),

- с восточной стороны – улица Паровозная.

Площадь рассматриваемой территории составляет 3,5 га.

1.2. Характеристики проектируемой территории:

В границах рассматриваемой территории располагаются следующие объекты капитального строительства:

- Жилой дом, кадастровый номер 25:27:070202:1595, по адресу: г. Артем, ул. Паровозная, дом 3,

- нежилое здание, кадастровый номер не выявлен, располагается в границах земельного участка с кадастровым номером 25:27:070202:563, по адресу: г. Артем, ул. Паровозная, 3,

- нежилое здание (предприятие оптовой, мелкооптовой торговли и магазины по продаже товаров собственного производства предприятий), кадастровый номер 25:27:070202:3708, по адресу: г. Артем, ул. Паровозная, 5,

- многоквартирный дом (2-х квартирный), кадастровый номер 25:27:070202:1371, по адресу: г. Артем, ул. Паровозная, 4,

- жилой дом, кадастровый номер 25:27:070202:1592, по адресу: г. Артем, ул. Паровозная, дом 6б,

- жилой дом, кадастровый номер 25:27:070202:1591, по адресу: г. Артем, ул. Паровозная, дом 6а,

- нежилое здание (магазин пиломатериалов), кадастровый номер не выявлен, располагается в границах земельного участка с кадастровым номером 25:27:070202:564, по адресу: г. Артем, ул. Паровозная, дом 8,

- нежилое здание (автомойка), кадастровый номер не выявлен, располагается в границах земельного участка с кадастровым номером 25:27:070202:1130, по местоположению: г. Артем, в районе ул. Паровозная, дом 8,

- нежилое здание (торговый павильон), кадастровый номер не выявлен, располагается в границах земельного участка с кадастровым номером 25:27:070202:1130, по местоположению: г. Артем, в районе ул. Паровозная, дом 8,

- опоры ЛЭП 6кВ и 0.4 кВ кадастровый номер отсутствует, в границах территории проектирования.

Транспортная доступность территории обеспечивается небольшими расстояниями до центральной части города Артема и объектов обслуживания городского значения. Улицы 1-я Рабочая и Паровозная формируют основные внешние связи территории, обеспечивая выход на автомобильные дороги Артем-Находка-порт Восточный и Владивосток-Артем. На улицах и проездах покрытие из асфальтобетона и грунтовое.

Согласно исходным данным, на рассматриваемой территории отсутствуют:

– особо охраняемые природные территории и объекты регионального значения;
– объекты культурного наследия[1];
– полезные ископаемые.

1.3. Градостроительное зонирование

Согласно Правил Землепользования и застройки Артемовского городского округа, утвержденных решением Думы Артемовского городского округа от 28.04.2011 № 497 (в ред. Распоряжение министерства строительства Приморского края от 11.12.2023 № 244-ра) территория проектирования попадает в границы территориальных зон П2 (Коммунальная зона), Т4 (зона улично-дорожной сети).

Правилами землепользования и застройки Артемовского городского округа в пределах указанных территориальных зон установлены градостроительные регламенты и определены виды разрешенного использования.

[1] В связи с этим, Схема границ территорий объектов культурного наследия в составе материалов по обоснованию отсутствует.

1.4 Виды разрешенного использования образуемых земельных участков

Виды разрешенного использования для земельных участков, образуемых в границах зон планируемого размещения объектов капитального строительства, устанавливаются в соответствии с действующим правилам землепользования и застройки Артемовского городского округа, на основании которых в отношении образуемых земельных участков проектом предлагаются:

«Склад» - размещение сооружений, имеющих назначение по временному хранению, распределению и перевалке грузов (за исключением хранения стратегических запасов) не являющихся частями производственных комплексов.

«Складские площадки» - временное хранение, распределение и перевалка грузов (за исключением хранения стратегических запасов) на открытом воздухе.

Вид разрешенного использования «Объекты дорожного сервиса» включает в себя содержание видов разрешенного использования «Ремонт автомобилей», «Заправка транспортных средств», «Обеспечение дорожного отдыха», «Автомобильные мойки».

«Общежития» - размещение зданий, предназначенных для размещения общежитий, предназначенных для проживания граждан на время их работы, службы или обучения.

«Благоустройство территории» - размещение декоративных, технических, планировочных, конструктивных устройств, элементов озеленения, различных видов оборудования и оформления, малых архитектурных форм, некапитальных нестационарных строений и сооружений, информационных щитов и указателей, применяемых как составные части благоустройства территории, общественных туалетов.

«Предоставление коммунальных услуг» - размещение зданий и сооружений, обеспечивающих поставку воды, тепла, электричества, газа, отвод канализационных стоков, очистку и уборку объектов недвижимости (котельных, водозаборов, очистных сооружений, насосных станций, водопроводов, линий электропередач, трансформаторных подстанций, газопроводов, линий связи, телефонных станций, канализаций, стоянок, гаражей и мастерских для обслуживания уборочной и аварийной техники, сооружений, необходимых для сбора и плавки снега)

«Магазины» - размещение объектов капитального строительства, предназначенных для продажи товаров, торговая площадь которых составляет до 5000 кв. м.

«Улично-дорожная сеть» - дорожной сети: автомобильных дорог, трамвайных путей и пешеходных тротуаров в границах населенных пунктов, пешеходных переходов, бульваров, площадей, проездов, велодорожек и объектов велотранспортной и инженерной инфраструктуры; размещение придорожных стоянок (парковок) транспортных средств в границах городских улиц и дорог

2. Положение о характеристиках объектов капитального строительства жилого, производственного, общественно-делового и иного назначения и необходимых для функционирования таких объектов, и обеспечения жизнедеятельности граждан объектов коммунальной, транспортной, социальной инфраструктур необходимых для развития территории в границах элемента планировочной структуры.

2.1. Положения о размещении объектов капитального строительства федерального, регионального или местного значения

Размещение объектов капитального строительства федерального и регионального и местного значения в границах проектируемой территории не предусмотрено.

2.2. Сведения о плотности и параметрах застройки территории

Согласно ч. 6 ст. 30 Градостроительного кодекса Российской Федерации к градостроительным регламентам относятся виды разрешенного использования земельных участков и объектов капитального строительства; предельные (минимальные и (или) максимальные) размеры земельных участков и предельные параметры разрешенного строительства, реконструкции объектов капитального строительства; ограничения использования земельных участков и объектов капитального строительства, устанавливаемые в соответствии с законодательством Российской Федерации.

Согласно ст. 42 Градостроительного кодекса Российской Федерации в проекте планировки территории определяются характеристики планируемого развития территории в части плотности и параметров планируемой застройки в пределах, установленных градостроительным регламентом:

- информация о предельном количестве этажей и (или) предельной высоте зданий, строений, сооружений;
- информация о максимальном проценте застройки, определяемом как отношение суммарной площади участка, которая может быть застроена, ко всей площади такого участка;
- информация о минимальных отступах от границ земельного участка в целях определения мест допустимого размещения зданий, строений, сооружений.

В связи с вышеизложенным, такие показатели застройки как плотность планируемой застройки, параметры планируемой застройки в Проекте определены в соответствии с градостроительными регламентами соответствующих территориальных зон, установленными в правилах землепользования и застройки Артемовского городского округа, учитывая требования к земельным участкам, в отношении которых согласно Градостроительному кодексу Российской Федерации градостроительные регламенты не распространяются и не

устанавливаются.

Для земельных участков в коммунальной зоне (П2) определены следующие виды разрешенного использования:

«Склад».

Для земельных участков с видом разрешённого использования «Склад» определены следующие предельные параметры:

предельное максимальное количество этажей – 5 надземных этажей.

Минимальные отступы от границ земельных участков в целях определения мест допустимого размещения зданий, строений, сооружений, за пределами которых запрещено строительство зданий, строений, сооружений – 3 м.

Размеры земельных участков – не менее

500 кв. м.

Максимальный процент застройки в границах земельного участка – 65%, включая основное строение и вспомогательные, обеспечивающие функционирование объекта.

Минимальный процент озеленения – 15% от площади земельного участка.

Минимальное количество мест для стоянки автомобилей – 1 машино-место на 6 работающих в смену, но не менее 1 машино-мест на 1500 кв. м полезной площади (закрытой или открытой)

«Складские площадки».

Для земельных участков с видом разрешённого использования «Складские площадки» определены следующие предельные параметры:

предельное количество этажей не подлежит установлению.

Минимальные отступы от границ земельных участков в целях определения мест допустимого размещения зданий, строений, сооружений, за пределами которых запрещено строительство зданий, строений, сооружений – не подлежит установлению.

Размеры земельных участков не подлежат установлению.

«Объекты дорожного сервиса».

Для земельных участков с видом разрешённого использования «Объекты дорожного сервиса» определены следующие предельные параметры:

предельное максимальное количество этажей – 3 надземных этажа.

Минимальные отступы от границ земельных участков в целях определения мест допустимого размещения зданий, строений, сооружений, за пределами которых запрещено строительство зданий, строений, сооружений – 2 м.

Размеры земельных участков – не менее 100 кв. м.

Максимальный процент застройки в границах земельного участка, включая здания, строения, сооружения, в том числе обеспечивающие функционирование объекта – 65%.

Минимальный процент озеленения – 15%.

Минимальное количество парковочных мест:

- для объектов питания – 10 машино-мест на 30 мест, но не менее 2 машино-места на 1 объект;

- для объектов торговли – 2 машино-места на 100 кв. м торговой площади, но не менее 2 машино-места на 1 объект;

- для объектов, предоставляющих гостиничные услуги – 1 машино-место на 200 кв. м общей площади, но не менее 1 машино-места на 3 номера;

- для объектов придорожного сервиса, связанных ремонтом и обслуживанием автомобилей – 2 машино-места на 1 пост, но не менее 2 машино-места на 1 объект.

Вид разрешенного использования «Объекты дорожного сервиса» включает в себя содержание видов разрешенного использования «Ремонт автомобилей», «Заправка транспортных средств», «Обеспечение дорожного отдыха», «Автомобильные мойки».

«Общежития»

Для земельных участков с видом разрешённого использования «Общежития» определены следующие предельные параметры:

предельное максимальное количество этажей – 4 надземных этажа.

Минимальные отступы от границ земельных участков в целях определения мест допустимого размещения зданий, строений, сооружений, за пределами которых запрещено строительство зданий, строений, сооружений – 3 м.

Вспомогательные строения размещать со стороны улиц не допускается.

Размеры земельных участков – не менее 1400 кв. м.

Максимальный процент застройки в границах земельного участка, включая здания, строения, сооружения, в том числе обеспечивающие функционирование объекта – 80%.

Минимальный процент озеленения – 15% от площади земельного участка.

Минимальное количество мест для хранения автомобилей – 1 машино-место на 100 кв. м жилой площади, но не менее 0,7 машино-мест на 1 квартиру (комнату).

«Улично-дорожная сеть»

Для земельных участков с видом разрешённого использования «Улично-дорожная сеть» предельные (минимальные и (или) максимальные) размеры земельных участков, предельные параметры разрешенного строительства, реконструкции объектов капитального строительства не подлежат установлению.

«Благоустройство территории»

Для земельных участков с видом разрешённого использования «Благоустройство территории» предельные (минимальные и (или) максимальные) размеры земельных участков, предельные параметры разрешенного строительства, реконструкции объектов капитального строительства не подлежат установлению.

«Предоставление коммунальных услуг»

Для земельных участков с видом разрешённого использования «Предоставление коммунальных услуг» предельные (минимальные и (или) максимальные) размеры земельных участков, предельные параметры разрешенного строительства, реконструкции объектов капитального строительства не подлежат установлению.

«Магазины»

Для земельных участков с видом разрешённого использования «Магазины» определены следующие предельные параметры:

предельное максимальное количество этажей – 2 надземных этажа.

Минимальные отступы от границ земельных участков в целях определения мест допустимого размещения зданий, строений, сооружений, за пределами которых запрещено строительство зданий, строений, сооружений – 3 м.

Размеры земельных участков – не менее 200 кв. м.

Максимальный процент застройки в границах земельного участка, включая здания, строения, сооружения, в том числе обеспечивающие функционирование объекта – 75%.

Минимальный процент озеленения – 15%.

Минимальное количество мест для стоянки автомобилей:

для объектов с торговой площадью менее 200 кв. м – 3 машино-места на 1 объект;

для объектов с торговой площадью более 200 кв. м – 10 машино-мест на 100 кв. м торговой площади.

Земельные участки в зоне улично-дорожной сети (Т4) не образуются.

Проектом предусмотрено образование участков под линейными объектами в границах двух территориальных зон (Т4 и П2). Согласно п. 4 ст. 36 Градостроительного кодекса действие градостроительного регламента не распространяется на земельные участки, предназначенные для размещения линейных объектов и (или) занятые линейными объектами. Для данных участков выбран вид разрешенного использования **«Улично-дорожная сеть»**

Для земельных участков с видом разрешённого использования «Улично-дорожная сеть» предельные (минимальные и (или) максимальные) размеры земельных участков, предельные

параметры разрешенного строительства, реконструкции объектов капитального строительства не подлежат установлению.

2.3. Характеристики системы социально-культурного и коммунально-бытового обслуживания, необходимой для развития территории

Расчетные показатели минимальной обеспеченности социально значимыми объектами повседневного и периодического обслуживания принимаются в зависимости от количества жителей на единицу площади территории, в отношении которой производится расчет.

В границах территории проектирования существует несколько жилых домов. Территориальная зона, в которой располагаются эти дома, не предусматривает размещение жилых объектов. Согласно генеральному плану Артемовского городского округа территория проектирования располагается в зоне с особыми условиями использования территорий - санитарно-защитная зона предприятия. Согласно п. 5.1 Постановление Главного государственного санитарного врача РФ от 25 сентября 2007 г. N 74 "О введении в действие новой редакции санитарно-эпидемиологических правил и нормативов СанПиН 2.2.1/2.1.1.1200-03 "Санитарно-защитные зоны и санитарная классификация предприятий, сооружений и иных объектов" в санитарно-защитной зоне не допускается размещать: жилую застройку, включая отдельные жилые дома. Виды разрешенного использования земельных участков, на которых расположены дома также не подразумевают размещения жилых объектов.

В связи с чем в перспективе должен произойти снос жилых зданий или перевод в нежилые здания и приведение в соответствие видов использования объектов капитального строительства с видами разрешенного использования земельных участков, определенных для данной территориальной зоны.

Поскольку объектов жилого назначения зона не предусматривает, определение параметров планируемого строительства системы социального обслуживания, предусмотренной для территорий населенных пунктов, не требуется.

Коммунально-бытовое обслуживание.

Существующие объекты капитального строительства обеспечены подключением к сетям инженерно-технического обеспечения (водоснабжение, водоотведение, теплоснабжение). Строительство новых сетей настоящей документацией не планируется.

2.4. Характеристики системы транспортного обслуживания, необходимой для развития территории

Транспортная схема квартала организована на основе сложившейся сети улиц и дорог с учетом архитектурно-планировочной организации территории.

Для транспортного обслуживания территории существуют следующие улицы[2]: 1-я Рабочая, Паровозная.

Пересечения улиц различного значения принято Т типа[3] в одном уровне.

Транспортное обслуживание рассматриваемой территории на перспективу будет осуществляться двумя видами общественного наземного транспорта: автобусами по маршруту Артем-Угольная и маршрутным такси.

Также проектом предусмотрено расширение существующей улицы (Паровозная) и обустройство проездов.

Тип дорожной одежды покрытия и основания дороги от земельных участков до автомобильной дороги местного значения следует устраивать согласно п. 8.4 «СП 34.13330.12 Свод правил. Автомобильные дороги. Актуализированная редакция СНиП 2.05.02-85*».

Ширина проезжей части планируемых улиц –7 м.

Тип дорожной одежды улиц – капитально-усовершенствованный.

Пешеходная система представлена:

- по тротуару вдоль планируемой улицы,
- по обочинам улиц и проездов.

2.5. Характеристики системы инженерно-технического обеспечения, необходимой для развития территории

2.5.1. Водоснабжение

Территория проектирования оборудована системой водоснабжения, отвечающей требованиям СП 31.13330.2016.

Водоснабжение существующих зданий, выполняется от существующего водовода. Качество воды в городском водопроводе соответствует СанПиН 2.1.4.1074-01. Питьевая вода. Гигиенические требования к качеству воды централизованных систем питьевого водоснабжения.

[2] Классификация улично-дорожной сети в проекте принята по материалам Артемовского городского округа и СП42.13330.2016 «Градостроительство. Планировка и застройка городских и сельских поселений»

[3] Классификация пересечений в проекте принята по «Руководству по проектирования городских улиц и дорог» Москва 1980.

На части рассматриваемой территории необходимость работы по выполнению вертикальной планировки отсутствует. На части территории имеет место сплошная вертикальная планировка, с принципом организации рельефа – полное изменение существующих отметок и почвенного покрова путем срезки и подсыпки.

Проектируемые уклоны по проездам не превышают нормативные уклоны по СП 42.13330.2016. Минимальный уклон по проездам принят 10‰ с учетом обеспечения отвода ливневых вод самотеком.

В подготовительных мероприятиях, производимых до начала инженерной подготовки территории, необходимо предусмотреть:

- расчистку территории;
- снятие растительного слоя грунта по трассам будущих улиц и проездов, с последующим хранением в строго отведенных местах, и использованием при благоустройстве территории. Излишки грунта, полученные при устройстве дорожных корыт, могут быть использованы для подсыпки пониженных мест, благоустройства территории.

3. Положения об очередности планируемого развития территории

Настоящей Документацией по планировке территории предусмотрено одна очередь развития территории.

4. Основные технико-экономические показатели

Основные технико-экономические показатели проектируемой территории приведены в таблице № 1.

Таблица № 1

№	Наименование показателя	Ед. изм.	Величина показателя согласно проекту
1.	Территория в границах проекта планировки, всего	кв.м	**34661**
	в том числе:		
1.1	Под объектами коммунально-складского назначения	кв.м	19805
1.2	Под объектами производственного и торгового назначения	кв.м	4546
1.3	Под объектами автомобильного транспорта	кв.м	803
1.4	Под объектами жилого назначения	кв.м	2027
1.5	Благоустройство территории	кв.м	1074
1.6	Улично-дорожной сети	кв.м	6406

Контроль качества. И СанПиН 1.2.3685-21 "Гигиенические нормативы и требования к обеспечению безопасности и (или) безвредности для человека факторов среды обитания".

2.5.2. Водоотведение

Отвод бытовых сточных вод от проектируемых зданий планируется в септики и выгребные устройства, расположение которых определяется на основании индивидуальных проектов. Перед обустройством выгребной ямы необходимо получить утверждение проекта постройки в СЭС, а также получить разрешение.

2.5.3. Дождевая канализация

Проектом при устройстве тротуара предлагается часть существующей канавы заменить на тренажную трубу.

Отвод ливневых вод с территории проектируемого квартала предусмотрен с помощью дождевой канализации, которая собирается в пониженной точке и сбрасывается в ближайший водоток.

2.5.4. Теплоснабжение

На проектируемой территории центральное теплоснабжение отсутствует. Теплоснабжение потребителей планируется от автономных систем теплоснабжения (котел, печь и др.), а также от нагревательных приборов и водоразборной арматуры. Теплоносителем служит вода.

2.5.5. Электроснабжение

На рассматриваемой территории все существующие здания подключены к электрическим сетям. Сети электроснабжения в границах проектируемой территории представлены преимущественно воздушными линиями 6 и 0.4 кВ. Подключение осуществляется от существующих ТП.

Охранные зоны объектов электроснабжения:

- для кабельных линий напряжением 0,4-6 кВ – 1 метр;
- для воздушной линии электропередачи ВЛ напряжением 0,4 кВ – 2 метра.
- для воздушной линии электропередачи ВЛ напряжением 6 кВ – 10 м.
- вокруг подстанций напряжением 0,4/6 кВ – 10 м.

2.5.6. Вертикальная подготовка и инженерная подготовка территории

Существующие здания учитывают увязку с улицами в микрорайоне.

Каталог координат красных линий:

1	2	3
1	384057,93	1412456,22
2	384065,26	1412494,03
3	384078,11	1412522,60
4	384127,58	1412500,39
5	384130,56	1412511,11
6	384076,98	1412535,13
7	384042,35	1412556,22
8	384037,52	1412557,90
9	384016,98	1412564,04
10	384000,80	1412568,96
11	383972,12	1412577,00
12	383968,03	1412577,83
13	383959,43	1412579,10
14	383922,48	1412584,95
15	383922,11	1412575,53
16	383921,80	1412567,73
17	383943,19	1412570,74
18	383945,50	1412570,23
19	383979,80	1412562,46
20	384004,99	1412555,60
21	384032,62	1412548,10
22	384066,99	1412527,16
23	384053,74	1412497,64
24	384053,17	1412494,75
25	384047,34	1412464,24
26	384041,35	1412433,86
27	384036,10	1412427,10
28	384033,35	1412422,77
29	384030,20	1412416,05
30	384029,04	1412412,69
31	384026,09	1412399,72
32	384025,26	1412394,07
33	384024,81	1412388,24
34	384024,83	1412381,27
35	384007,62	1412384,25
36	384014,81	1412334,76
37	384028,72	1412343,81
38	384038,76	1412350,32
39	384051,16	1412358,36
40	384048,25	1412396,36
41	384046,40	1412396,74
42	384052,61	1412428,82
1	384057,93	1412456,22

Условные обозначения:

граница проекта планировки (соответствует границе планируемого элемента планировочной структуры)

Границы зон планируемого размещения объектов капитального строительства:

- *коммунально-складского назначения*
- *производственного и торгового назначения*
- *жилого назначения*
- *автомобильного транспорта*
- *зеленых насаждений*
- *улично-дорожной сети*

Красные линии:

- *устанавливаемые*

1, 2, 3 обозначение поворотных точек границ красных линий

Изм.	Кол.уч.	Лист	Nедок.	Подп.	Дата	008КД-2023 ППТ
Выполнил:	Ткаченко С.В.				05.12.2023	Выполнение работ о подготовке документации в составе проекта планировки и проекта межевания территории по адресу: Приморский край, г. Артем, ул.Паровозная, 5
Проверил:	Мальцев М.В.				05.12.2023	Проект планировки территории

Стадия	Лист	Листов
П	1	1

Чертеж планировки территории, на котором отображаются границы существующих и планируемых элементов планировочной структуры, границы зон планируемого размещения объектов капитального строительства, красные линии. М 1:1000

ООО Производственная компания "Кадастровое дело"

Общество с ограниченной ответственностью
Производственная компания «Кадастровое дело»
692760, Приморский край, г. Артем,
ул. Ульяновская, дом 3/1, оф. 73

Свидетельство № 2001.00.-2015-2502045640-П-177 от 12.05.2015 г.

Заказчик: Галстян Айк Суренович

Документация по планировке территории в составе проекта планировки и проекта межевания территории по адресу: Приморский край, г. Артем, в районе ул. Паровозной, 5

ПРОЕКТ МЕЖЕВАНИЯ ТЕРРИТОРИИ

Том 3

001КД-2024-ПМТ

2024 г.

Общество с ограниченной ответственностью
Производственная компания «Кадастровое дело»
692760, Приморский край, г. Артем,
ул. Ульяновская, дом 3/1, оф. 73

Свидетельство № 2001.00.-2015-2502045640-П-177 от 12.05.2015 г.

Заказчик: Галстян Айк Суренович

Документация по планировке территории в составе проекта планировки и проекта межевания территории по адресу: Приморский край, г. Артем, в районе ул. Паровозной, 5

ПРОЕКТ МЕЖЕВАНИЯ ТЕРРИТОРИИ

Том3

001КД-2024-ПМТ

Генеральный директор М.В. Малышев

2024 г.

Содержание

Введение	3
ОСНОВНАЯ ЧАСТЬ ПРОЕКТА МЕЖЕВАНИЯ ТЕРРИТОРИИ	5
Сведения об исправляемых земельных участках	7
Перечень и сведения о площади образуемых земельных участков, в том числе возможные способы их образования	7
Сведения о границах территории, в отношении которой утверждается проект межевания	18
ГРАФИЧЕСКАЯ ЧАСТЬ ПРОЕКТА МЕЖЕВАНИЯ ТЕРРИТОРИИ	
Чертеж межевания территории	
МАТЕРИАЛЫ ПО ОБОСНОВАНИЮ ПРОЕКТА МЕЖЕВАНИЯ ТЕРРИТОРИИ	
Чертеж межевания территории (обоснование)	

Введение

Документация по планировке территории в составе проекта планировки и проекта межевания территории по адресу: Приморский край, г. Артем, в районе ул. Паровозной, 5 разработан Обществом с ограниченной ответственностью Производственная компания «Кадастровое дело» (далее ООО ПК «Кадастровое дело») на основании следующих документов:

- Постановление главы Артемовского городского округа № 13-пг от 29.01.2024 г «О подготовке документации по планировке территории в составе проекта планировки и проекта межевания территории, расположенной по адресу: Приморский край, г. Артем, в районе ул. Паровозной, 5».

- Генеральный план Артемовского городского округа Приморского края, утвержденный постановлением Администрации Приморского края от 07 июля 2017 года № 277-па (в ред. Постановления Правительства Приморского края от 24.11.2023 № 819-пп);

- Правила землепользования и застройки Артемовского городского округа», утвержденные решением Думы Артемовского городского округа от 28.04.2011 № 497 (в ред. Распоряжения министерства строительства Приморского края от 11.12.2023 № 244-ра);

- Постановление администрации Приморского края от 29.02.2016 года № 78-па «Об утверждении порядка подготовки, утверждения документации по планировке территорий Владивостокского, Артемовского городских округов и поселений Надеждинского, Шкотовского муниципальных районов, внесения изменений в такую документацию, отмены такой документации или ее отдельных частей, признания отдельных частей такой документации не подлежащими применению» (в редакции Постановления Правительства Приморского края от 23.03.2021 № 159-пп);

- Градостроительный кодекс Российской Федерации;

- Земельный кодекс Российской Федерации;

- Водный кодекс Российской Федерации;

- Лесной кодекс Российской Федерации;

- Федеральный закон от 06.10.2003 № 131-ФЗ «Об общих принципах организации местного самоуправления в Российской Федерации»;

- СП 42.13330.2016. Свод правил. Градостроительство. Планировка и застройка городских и сельских поселений. Актуализированная редакция СНиП 2.07.01-89*;

- Закон Приморского края от 29.06.2009 № 446-КЗ «О градостроительной деятельности на территории Приморского края»;

- Постановление Администрации Приморского края от 30 ноября 2009 № 323-па "Об утверждении схемы территориального планирования Приморского края";

- Постановление Администрации Приморского края от 21.12.2016 № 593-па «Об утверждении Региональных нормативов градостроительного проектирования Приморского края»;

- ГОСТ 16350-80 Государственный стандарт Союза ССР. Климат СССР. Районирование и статистические параметры климатических факторов для технических целей;

- Постановление Администрации Приморского края от 7 июля 2017 года № 277-па «О внесении изменений в генеральный план Артемовского городского округа Приморского края»;

- СНиП «2.04.03-85». Канализация. Наружные сети и сооружения;

- Постановление Правительства РФ от 9 июня 1995 г. N 578 "Об утверждении Правил охраны линий и сооружений связи Российской Федерации",

- СНиП 41-02-2003 «Тепловые сети»,

- Постановление Главного государственного санитарного врача РФ от 25 сентября 2007 г. N 74 "О введении в действие новой редакции санитарно-эпидемиологических правил и нормативов СанПиН 2.2.1/2.1.1.1200-03 "Санитарно-защитные зоны и санитарная классификация предприятий, сооружений и иных объектов".

Утверждено

_____
_____
_____
от «___»_____г. №_____

Документация по проекту межевания территории по адресу: Приморский край, г. Артем, в районе ул. Паровозной, 5

ОСНОВНАЯ ЧАСТЬ ПРОЕКТА МЕЖЕВАНИЯ ТЕРРИТОРИИ

Планируемая территория расположена на территории Артемовского городского округа Приморского края, по улице Паровозная.

Границами территории проектирования являются:

- с южной стороны: улица 1-я Рабочая,

- с западной стороны: по границе земельного участка с кадастровым номером 25:27:070202:3651,

- с северной стороны: по границе территориальных зон СН5 (Зона озеленения специального назначения) и П2 (Коммунальная зона),

- с восточной стороны – улица Паровозная.

Площадь рассматриваемой территории составляет 3,5 га.

Разрабатываемой документацией мероприятия по изъятию и резервированию земельных участков не предусматриваются, границы зон действия публичных сервитутов не устанавливаются.

В рамках данного проекта межевания предложено решить следующие задачи:

– установление градостроительных требований по использованию и застройке проектируемой территории для обеспечения устойчивого развития территории квартала,

– приведение в соответствие границ земельных участков сведения, о которых содержаться в ЕГРН с фактически используемыми границами, исключения вклинивания, вкрапливания, изломанности границ, чересполосицы,

– создание благоприятной среды жизнедеятельности и улучшение окружающей среды.

Сведения о существующих земельных участках, расположенных в границах разработки проекта межевания территории

Таблица 1.

	Кадастровый номер	Местоположение	Разрешенное использование	Площадь, кв. м	вид права
1	25:27:070202:563	Местоположение установлено относительно ориентира, расположенного в границах участка. Ориентир жилой дом. Почтовый адрес ориентира: край Приморский, г. Артем, ул. Паровозная, дом 3.	коммунально-складские и производственные предприятия v класса вредности различного профиля	1202	Собственность 25:27:070202:563-25/006/2017-1 от 18.10.2017 Физическое лицо
2	25:27:070202:3261	Местоположение установлено относительно ориентира, расположенного в границах участка. Почтовый адрес ориентира: Приморский край, г Артем, ул. Паровозная,5.	предприятия оптовой, мелкооптовой торговли и магазины розничной торговли по продаже товаров собственного производства предприятий	3000	Собственность 25:27:070202:3261-25/006/2017-1 от 08.02.2017 Физическое лицо
3	25:27:070202:938	Местоположение установлено относительно ориентира, расположенного за пределами участка. Ориентир жилой дом. Участок находится примерно в 51 м, по направлению на юго-запад от ориентира. Почтовый адрес ориентира: край Приморский, г. Артем, ул. Паровозная, 4.	коммунально-складские предприятия V класса вредности и различного профиля	7884	Собственность 25-25/006-25/012/001/2015-961/4 от 03.03.2015 Общество с ограниченной ответственностью "Альпар-Плюс"
4	25:27:070202:4152	Приморский край, г. Артем, ул. Паровозная, в районе дома 4	Склады	3914	Аренда, срок действия с 04.02.2022 на 5 лет Общество с ограниченной ответственностью "Тандем"
5	25:27:070202:1033	Местоположение установлено относительно ориентира, расположенного в границах участка. Ориентир часть жилого дома. Почтовый адрес ориентира: Приморский край, г. Артем, ул. Паровозная, дом 6б	коммунально-складские и производственные предприятия V класса вредности	1086	Собственность 25-25-06/015/2010-038 От 22.03.2010 Физическое лицо
6	25:27:070202:1034	Местоположение установлено относительно ориентира, расположенного в границах участка. Почтовый адрес ориентира: Приморский край, г. Артем, ул. Паровозная, 6а.	производственно-коммунальные предприятия IV класса вредности различного профиля	1194	Собственность 25:27:070202:1034-25/059/2022-2 от 24.05.2022 Физическое лицо
7	25:27:070202:564	Местоположение установлено относительно ориентира, расположенного в границах участка. Ориентир жилой дом. Почтовый адрес ориентира: край Приморский, г. Артем, ул. Паровозная, дом 8	Под строительство индивидуального жилого дома	1200	Собственность 25-25-06/072/2010-194 От 18.01.2011 Физическое лицо
8	25:27:070202:1130	Местоположение установлено относительно ориентира, расположенного за пределами участка Ориентир юго-западный угол жилого дома. Участок находится примерно в 70 м, по направлению на юго-запад от ориентира. Почтовый адрес ориентира: Приморский край, г. Артем, ул. Паровозная, 8	Станции технического обслуживания автомобилей, авторемонтные предприятия	672	Аренда, срок действия с 05.09.2013 по 04.09.2017 Общество с ограниченной ответственностью "ХАЙ ТЕК"

Сведения об исправляемых земельных участках

В ходе выполнения работ выявлено, что границы земельного участка с кадастровым номером 25:27:070202:812 (в составе единого землепользования с кадастровым номером 25:27:000000:64) для эксплуатации и обслуживания объектов электросетевого комплекса (вЛ 220кВ от подстанции "АТЭЦ до подстанции "Западная", сведения о которых содержатся в ЕГРН не соответствуют границам земельного участка на местности (фактическому расположению опоры ЛЭП).

Возникает необходимость в исправлении ошибки в местоположении границ данного участка.

Сведения об исправляемых земельных участках приведены в таблице 2

Таблица 2

Система координат МСК-25, зона 1

Обозначение земельного участка: 25:27:070202:812		
Площадь 110,28 кв.м.		
Обозначение характерных точек границ	**Координаты, м**	
	X	**Y**
1	**2**	**3**
н1	384094,18	1412532,80
н2	384100,89	1412540,88
н3	384092,82	1412547,60
н4	384086,11	1412539,51
н1	384094,18	1412532,80

Для получения согласия на исправление границ данного земельного участка было направлено письмо в ПАО «Россети» - арендатору земельного участка. Получен ответ что на данный участок планируется прекращение права. Данный участок после прекращения права будет снят с учета. Пока объект существует, проектом предусмотрено переместить земельный участок на место, где фактически располагается опора.

Перечень и сведения о площади образуемых земельных участков, в том числе возможные способы их образования

Границы образуемых земельных участков отображены на чертеже межевания территории. Правилами Землепользования и застройки Артемовского городского округа определены территориальные зоны и установлены градостроительные регламенты с возможными видами разрешенного использования.

Проектируемая территория расположена в границах территориальных зон:

- П2 Коммунальная зона,

- Т4 Зона улично-дорожной сети.

Виды разрешенного использования для земельных участков, образуемых в границах планировки территории, определены в соответствии с перечнем видов разрешенного использования, установленных градостроительными регламентами для территориальных зон.

Виды разрешенного использования на земельные участки под линейными объектами устанавливаются настоящей документацией. Согласно п.4 ст. 36 Градостроительного кодекса действие градостроительного регламента не распространяется на земельные участки, предназначенные для размещения линейных объектов и (или) занятые линейными объектами.

Виды разрешенного использования устанавливаются при выполнении межевых и кадастровых работ на основании настоящей документации.

1. Образование земельных участков путем перераспределения земель, находящихся в государственной или муниципальной собственности и земельных участков, находящихся в частной собственности

Проектом определены участки, образование которых предусмотрено в соответствии с пп. 2 п. 1 ст. 39.28 Земельного кодекса путем перераспределения земель, находящихся в государственной или муниципальной собственности, и земельных участков, находящихся в частной собственности:

1. Земельный участок, образуемый путем перераспределения земельного участка с кадастровым номером 25:27:070202:563 и земель,
2. земельный участок, образуемый путем перераспределения земельного участка с кадастровым номером 25:27:070202:3261 и земель,
3. земельный участок, образуемый путем перераспределения земельного участка с кадастровым номером 25:27:070202:938 и земель,
4. земельный участок, образуемый путем перераспределения земельного участка с кадастровым номером 25:27:070202:1033 и земель,
5. земельный участок, образуемый путем перераспределения земельного участка с кадастровым номером 25:27:070202:1034 и земель,
6. земельный участок, образуемый путем перераспределения земельного участка с кадастровым номером 25:27:070202:564 и земель

Обоснование образуемых земельных участков приведено в томе 2 Материалов по обоснованию проекта планировки территории.

Земельные участки, образуемые путем перераспределения земель и земельных участков, находящихся в частной собственности приведены в таблице 3.

Таблица 3

	Условный номер образуемого земельного участка	Площадь (Р), м2	Местоположение	Устанавливаемый вид разрешенного использования	примечание
1	ЗУ1	2249	Местоположение установлено относительно ориентира, расположенного в границах участка. Ориентир жилой дом. Почтовый адрес ориентира: край Приморский, г. Артем, ул. Паровозная, дом 3.	Склад, складские площадки	перераспределение земельного участка с кадастровым № 25:27:070202:563 и земель
2	ЗУ2	4546	Местоположение установлено относительно ориентира, расположенного в границах участка. Почтовый адрес ориентира: Приморский край, г Артем, ул. Паровозная,5.	Магазины (условно-разрешенный вид использования)	перераспределение земельного участка с кадастровым № 25:27:070202:3261 и земель
3	ЗУ4	9714	Местоположение установлено относительно ориентира, расположенного за пределами участка. Ориентир жилой дом. Участок находится примерно в 51 м, по направлению на юго-запад от ориентира. Почтовый адрес ориентира: край Приморский, г. Артем, ул. Паровозная, 4.	Склад, складские площадки	перераспределение земельного участка с кадастровым № 25:27:070202:938 и земель
4	ЗУ7	1092	Местоположение установлено относительно ориентира, расположенного в границах участка. Ориентир здание. Почтовый адрес ориентира: Приморский край, г. Артем, ул. Паровозная, дом 6б	Склад, складские площадки	перераспределение земельного участка с кадастровым № 25:27:070202:1033 и земель
5	ЗУ8	1208	Местоположение установлено относительно ориентира, расположенного в границах участка. Почтовый адрес ориентира: Приморский край, г. Артем, ул. Паровозная, 6а	Склад, складские площадки	перераспределение земельного участка с кадастровым № 25:27:070202:1034 и земель
6	ЗУ9	1202	Местоположение установлено относительно ориентира, расположенного в границах участка. Ориентир жилой дом. Почтовый адрес ориентира: край Приморский, г. Артем, ул. Паровозная, дом 8	Склад, складские площадки	перераспределение земельного участка с кадастровым № 25:27:070202:564 и земель

Каталоги координат земельных участков, образованных путем перераспределения земель и земельных участков, находящихся в частной собственности приведены в таблице 4.

Таблица 4

Система координат МСК-25, зона 1

Обозначение земельного участка: *ЗУ1*		
Площадь 2249 кв.м.		
Обозначение характерных точек границ	Координаты, м	
	X	Y
1	2	3
н28	384096,09	1412387,06
н30	384107,21	1412427,10
н48	384100,20	1412428,85
н49	384074,37	1412435,32
н50	384054,84	1412440,21
н51	384046,40	1412396,74
н52	384048,25	1412396,36
н53	384073,09	1412391,27
н28	384096,09	1412387,06
Обозначение земельного участка: *ЗУ2*		
Площадь 4546 кв.м.		
Обозначение характерных точек границ	Координаты, м	
	X	Y
1	2	3
2	384110,42	1412438,63
н82	384127,58	1412500,39
н38	384078,11	1412522,60
н41	384065,26	1412494,03
1	384057,93	1412456,22
н50	384054,84	1412440,21
н49	384074,37	1412435,32
н1	384074,37	1412435,32
н25	384100,20	1412428,86
н48	384100,20	1412428,85
н30	384107,21	1412427,10
2	384110,42	1412438,63
Обозначение земельного участка: *ЗУ4*		
Площадь 9714 кв.м.		
Обозначение характерных точек границ	Координаты, м	
	X	Y
1	2	3
н86	384025,26	1412394,07
н85	384026,09	1412399,72
н27	384029,04	1412412,69
н15	384030,20	1412416,05
н14	384033,35	1412422,77
н13	384036,10	1412427,10
н26	384041,35	1412433,86
н23	384047,35	1412464,74
н46	384039,46	1412465,70
н47	384014,57	1412471,26
н57	383953,81	1412499,15
н45	383938,17	1412506,35
н58	383935,32	1412506,49
н59	383933,13	1412464,77
н60	383936,19	1412464,63
н61	383935,75	1412455,42
н62	383933,79	1412414,03
н63	383933,11	1412399,65
н24	383975,47	1412389,90
н56	384007,62	1412384,25
н55	384024,83	1412381,27
н87	384024,81	1412388,24
н86	384025,26	1412394,07
Обозначение земельного участка: *ЗУ7*		
Площадь 1092 кв.м.		
Обозначение характерных точек границ	Координаты, м	
	X	Y
1	2	3
н76	384011,61	1412526,21
н75	384027,38	1412536,93
н64	384030,12	1412536,62
н8	384032,62	1412548,10
н7	384004,99	1412555,60
н93	384004,86	1412555,17
н92	384003,11	1412549,79
н91	383999,65	1412540,06
н90	383989,93	1412512,47
н94	383988,58	1412508,64
н67	383987,85	1412506,57
н79	384004,85	1412501,43
н78	384006,59	1412507,06
н77	384005,94	1412507,20
н76	384011,61	1412526,21
Обозначение земельного участка: *ЗУ8*		
Площадь 1208 кв.м.		
Обозначение характерных точек границ	Координаты, м	
	X	Y
1	2	3
н90	383989,93	1412512,47
н91	383999,65	1412540,06
н92	384003,11	1412549,79
н93	384004,86	1412555,17
н7	384004,99	1412555,60
н44	383979,80	1412562,46
н89	383975,64	1412544,69
н88	383973,05	1412534,29
н71	383972,00	1412529,87
н70	383970,49	1412523,46
н69	383968,96	1412516,84
н68	383969,23	1412512,31
н67	383987,85	1412506,57
н94	383988,58	1412508,64
н90	383989,93	1412512,47
Обозначение земельного участка: *ЗУ9*		
Площадь 1202 кв.м.		
Обозначение характерных точек границ	Координаты, м	
	X	Y
1	2	3
н88	383973,05	1412534,29
н89	383975,64	1412544,69
н44	383979,80	1412562,46
н35	383945,50	1412570,23
н5	383943,19	1412570,74
н4	383943,02	1412569,53
н72	383938,74	1412537,40
н71	383972,00	1412529,87
1	2	3
н88	383973,05	1412534,29

2. ***Образование земельных участков путем перераспределения земельных участков, которые находятся в государственной или муниципальной собственности и предоставлены гражданам, юридическим лицам, органам государственной власти или органам местного самоуправления и земель***

По северной границе земельного участка с кадастровым номером 25:27:070202:4152 располагается узкая полоса земель до границы с территориальной зоной Т4, также в нижней части данного участка находится пяточек земель, к которому отсутствует доступ. Проектом предлагается включить эти территории в границы земельного участка с кадастровым номером 25:27:070202:4152 *для устранения чересполосицы и вклинивания.*

По северной и западной границам земельного участка с кадастровым номером 25:27:070202:1130 находятся узкие полосы земель до границы с территориальной зоной Т4 и до планируемого проезда на территорию соседнего участка. Проектом предлагается включить эти территории в границы земельного участка с кадастровым номером 25:27:070202:1130 *для устранения чересполосицы и вклинивания.*

Это возможно сделать в соответствии с пп. 4 п. 1 ст. 39.27 Земельного кодекса путем перераспределения земельного участка, который находится в государственной или муниципальной собственности и предоставлен гражданам, юридическим лицам, органам государственной власти или органам местного самоуправления, и земель с целью приведения в соответствие с утвержденным проектом межевания территории (в том числе для исключения вклинивания, вкрапливания, изломанности границ, чересполосицы).

Земельные участки, образуемые путем перераспределения земель и земельных участков, находящихся в государственной или муниципальной собственности и предоставлены гражданам, юридическим лицам, органам государственной власти или органам местного самоуправления приведены в таблице 5.

Таблица 5

	Условный номер образуемого земельного участка	Площадь (Р), м2	Местоположение	Устанавливаемый вид разрешенного использования	примечание
1	ЗУ5	4340	Приморский край, г. Артем, ул. Паровозная, в районе дома 4	Склад	перераспределение земельного участка с кадастровым № 25:27:030101:4152 и земель
2	ЗУ12	803	Местоположение установлено относительно ориентира, расположенного за пределами участка. Ориентир юго-западный угол жилого дома. Участок находится примерно в 70 м, по направлению на юго-запад от ориентира. Почтовый адрес	Объекты дорожного сервиса	перераспределение земельного участка с кадастровым № 25:27:030101:1130 и земель

			ориентира: Приморский край, г. Артем, ул. Паровозная, 8		

Каталоги координат земельных участков, образованных путем перераспределения земель и земельных участков, находящихся в частной собственности приведены в таблице 6.

Таблица 6

Система координат МСК-25, зона 1

Обозначение земельного участка: *ЗУ5*		
Площадь 4340 кв.м.		
Обозначение характерных точек границ	Координаты, м	
	X	Y
1	2	3
н23	384047,35	1412464,74
н11	384053,17	1412494,75
н67	384045,66	1412495,73
н68	384004,88	1412501,42
н81	384004,85	1412501,43
н69	383987,85	1412506,57
н70	383969,23	1412512,31
н71	383968,96	1412516,84
н72	383970,49	1412523,46
н73	383972,00	1412529,87
н74	383938,74	1412537,40
н4	383943,02	1412569,53
н5	383943,19	1412570,74
н2	383921,80	1412567,73
н75	383919,62	1412512,82
н76	383934,55	1412513,02
н83	383935,67	1412512,97
н60	383935,32	1412506,49
н45	383938,17	1412506,35
н59	383953,81	1412499,15
н47	384014,57	1412471,26
н46	384039,46	1412465,70
н23	384047,35	1412464,74
Обозначение земельного участка: *ЗУ12*		
Площадь 803 кв.м.		
Обозначение характерных точек границ	Координаты, м	
	X	Y
1	2	3
н59	383933,13	1412464,77
н58	383935,32	1412506,49
н81	383935,67	1412512,97
н74	383934,55	1412513,02
н73	383919,62	1412512,82
н82	383918,16	1412512,79
н83	383917,43	1412476,25
н84	383916,91	1412465,24
н59	383933,13	1412464,77

3. *Образование земельных участков из земель, государственная собственность на которые не разграничена*

Проектом предусмотрено образование земельных участков из земель, государственная собственность на которые не разграничена для размещения улично-дорожной сети и для благоустройства территории.

Обоснование образуемых земельных участков приведено в томе 2 Материалов по обоснованию проекта планировки территории.

Таблица 7

Земельные участки, образуемые из неразграниченных земель

	Условный номер образуемого земельного участка	Площадь (Р), м2	Устанавливаемый вид разрешенного использования	Описание местоположения	примечание
1	ЗУ3	6224	«Улично-дорожная сеть»	Приморский край, г. Артем, ул. Паровозная	Согласно п.4 ст. 36 Градостроительного кодекса действие градостроительного регламента не распространяется на земельные участки, предназначенные для размещения линейных объектов и (или) занятые линейными объектами. Проектом предусмотрено образование участка под линейным объектом – проездом.
2	ЗУ6	2027	Общежития	Приморский край, г. Артем, ул. Паровозная, дом 4	–
3	ЗУ10	1074	Основной вид разрешенного использования: Предоставление коммунальных услуг Вспомогательный вид разрешенного использования: Благоустройство территории	Приморский край, г. Артем, ул. Паровозная, в районе дома 8	–
4	ЗУ11	182	«Улично-дорожная сеть»	Приморский край, г. Артем, ул. Паровозная, в районе дома 8	Согласно п.4 ст. 36 Градостроительного кодекса действие градостроительного регламента не распространяется на земельные участки, предназначенные для размещения линейных объектов и (или) занятые линейными объектами. Проектом предусмотрено образование участка под линейным объектом – проездом.

Каталоги координат земельных участков, образуемых из неразграниченных земель приведены в таблице 8.

Таблица 8

Система координат МСК-25, зона 1

Обозначение земельного участка: *ЗУ3*		
Площадь 6224 кв.м.		
Обозначение характерных точек границ	Координаты, м	
	X	Y
1	2	3
н16	384052,61	1412428,82
1	384057,93	1412456,22
н41	384065,26	1412494,03
н38	384078,11	1412522,60
н80	384127,58	1412500,39
н3	384130,56	1412511,11
н6	384076,98	1412535,13
н19	384042,35	1412556,22
н17	384037,52	1412557,90
н21	384016,98	1412564,04
н22	384000,80	1412568,96
н33	383972,12	1412577,00
н34	383968,03	1412577,83
н39	383959,43	1412579,10
н29	383922,48	1412584,95
н12	383922,11	1412575,53
н2	383921,80	1412567,73
н5	383943,19	1412570,74
н35	383945,50	1412570,23
н44	383979,80	1412562,46
н7	384004,99	1412555,60
н8	384032,62	1412548,10
н9	384066,99	1412527,16
н10	384053,74	1412497,64
н11	384053,17	1412494,75
н23	384047,35	1412464,74
н26	384041,35	1412433,86
н13	384036,10	1412427,10
н14	384033,35	1412422,77
н15	384030,20	1412416,05
н27	384029,04	1412412,69
н85	384026,09	1412399,72
н86	384025,26	1412394,07
н87	384024,81	1412388,24
н55	384024,83	1412381,27
н56	384007,62	1412384,25
н32	384014,81	1412334,76
н18	384028,72	1412343,81
н37	384038,76	1412350,32
н31	384051,16	1412358,36
н52	384048,25	1412396,36
н51	384046,40	1412396,74
н16	384052,61	1412428,82

Обозначение земельного участка: *ЗУ6*		
Площадь 2027 кв.м.		
Обозначение характерных точек границ	Координаты, м	
	X	Y
1	2	3
н10	384053,74	1412497,64
н9	384066,99	1412527,16
н8	384032,62	1412548,10
н64	384030,12	1412536,62
н75	384027,38	1412536,93
н76	384011,61	1412526,21
н77	384005,94	1412507,20
н78	384006,59	1412507,06
н79	384004,85	1412501,43
н66	384004,88	1412501,42
н65	384045,66	1412495,73
н11	384053,17	1412494,75
н10	384053,74	1412497,64
Обозначение земельного участка: *ЗУ10*		
Площадь 1074 кв.м.		
Обозначение характерных точек границ	Координаты, м	
	X	Y
1	2	3
н62	383933,79	1412414,03
н61	383935,75	1412455,42
н20	383916,44	1412455,67
н36	383915,44	1412435,42
н40	383912,57	1412402,45
н42	383915,71	1412402,11
н43	383928,68	1412400,67
н63	383933,11	1412399,65
н62	383933,79	1412414,03
Обозначение земельного участка: *ЗУ11*		
Площадь 182 кв.м.		
Обозначение характерных точек границ	Координаты, м	
	X	Y
1	2	3
н61	383935,75	1412455,42
н60	383936,19	1412464,63
н59	383933,13	1412464,77
н84	383916,91	1412465,24
н54	383916,46	1412456,29
н20	383916,44	1412455,67
н61	383935,75	1412455,42

На земельные участки, расположенные в охранной зоне электрических сетей, обеспечить беспрепятственный доступ сетевладельцев к объектам электросетевого хозяйства.

Поскольку образование земельного участка под улицей Паровозная предусмотрено в границах 2-х территориальных зон (П2 и Т4) проектом предлагается при необходимости обратится с заявлением в уполномоченный орган для корректировки границы территориальной зоны Т4.

Каталоги координат территориальной зоны Т4 после корректировки приведены в таблице 9.

Таблица 9

Система координат МСК-25, зона 1

Обозначение характерных точек границ	Координаты, м	
	X	Y
1	2	3
н16	384052,61	1412428,82
1	384057,93	1412456,22
н41	384065,26	1412494,03
н38	384078,11	1412522,60
н80	384127,58	1412500,39
н3	384130,56	1412511,11
н6	384076,98	1412535,13
н19	384042,35	1412556,22
н17	384037,52	1412557,90
н21	384016,98	1412564,04
н22	384000,80	1412568,96
н33	383972,12	1412577,00
н34	383968,03	1412577,83
н39	383959,43	1412579,10
н29	383922,48	1412584,95
н12	383922,11	1412575,53
н2	383921,80	1412567,73
н5	383943,19	1412570,74
н35	383945,50	1412570,23
н44	383979,80	1412562,46
н7	384004,99	1412555,60
н8	384032,62	1412548,10
н9	384066,99	1412527,16
н10	384053,74	1412497,64
н11	384053,17	1412494,75
н23	384047,35	1412464,74
н26	384041,35	1412433,86
н13	384036,10	1412427,10
н14	384033,35	1412422,77
н15	384030,20	1412416,05
н27	384029,04	1412412,69
н85	384026,09	1412399,72
н86	384025,26	1412394,07
н87	384024,81	1412388,24
н55	384024,83	1412381,27
н56	384007,62	1412384,25
н32	384014,81	1412334,76
н18	384028,72	1412343,81
н37	384038,76	1412350,32
н31	384051,16	1412358,36
н52	384048,25	1412396,36

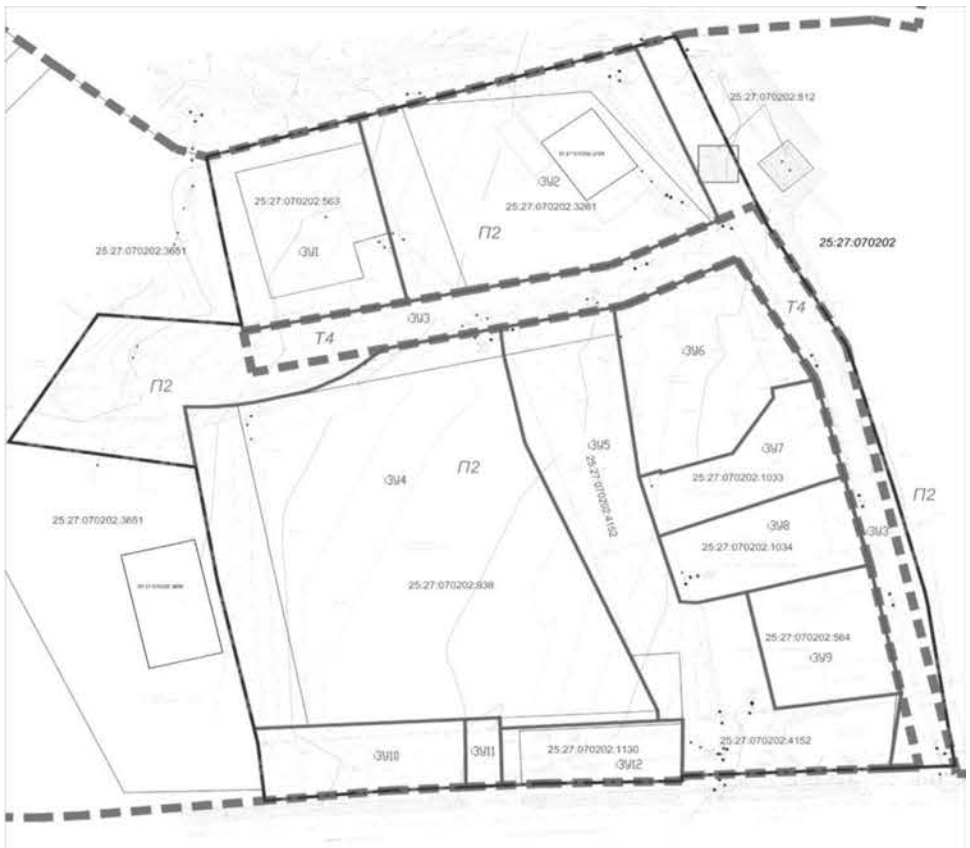

Условные обозначения:

- граница проекта межевания (соответствует границе планируемого элемента планировочной структуры)
- границы образуемых земельных участков
- :ЗУ1 условный номер образуемого земельного участка
- границы здания, строения, сооружения по сведениям Единого государственного реестра недвижимости
- 25:27:070202:3836 кадастровый номер здания, строения, сооружения по сведениям Единого государственного реестра недвижимости
- границы земельных участков по сведениям Единого государственного реестра недвижимости
- 25:27:070202:938 кадастровый номер земельного участка по сведениям Единого государственного реестра недвижимости
- границы земельных участков по сведениям Единого государственного реестра недвижимости, планируемые к исправлению ошибки в местоположении
- границы земельных участков после исправления ошибки
- 25:27:070202 номер кадастрового квартала
- границы территориальных зон
- П2, Т4 обозначение территориальных зон

Границы публичных сервитутов не устанавливались

На земельные участки, расположенные в охранной зоне электрических сетей, обеспечить беспрепятственный доступ сетевладельцев к объектам электросетевого хозяйства

Изм.	Кол.уч.	Лист	Nедок.	Подп.	Дата
Выполнил		Ткаченко С.В.			31.01.2024
Проверил		Малышев М.В.			31.01.2024

001КД-2024 ПМТ

Выполнение работ о подготовке документации в составе проекта планировки и проекта межевания территории по адресу: Приморский край, г. Артем, ул.Паровозная, 5

Проект межевания территории

Стадия	Лист	Листов
П	1	1

Чертеж межевания территории, М 1:1000

ООО Производственная компания "Кадастровое дело"

1	2	3
н51	384046,40	1412396,74
н16	384052,61	1412428,82

Сведения о границах территории, в отношении которой утверждается проект межевания

Перечень координат характерных точек этих границ территории, в отношении которой утверждается проект межевания приведен в таблице 10

Таблица 10

Система координат МСК-25, зона 1

Обозначение характерных точек границ	Координаты, м	
	X	Y
1	2	3
н1	384096,09	1412387,06
н2	384107,21	1412427,10
н3	384110,42	1412438,63
н35	384127,58	1412500,39
н36	384130,56	1412511,11
н37	384076,98	1412535,13
н4	384042,35	1412556,22
н29	384037,52	1412557,90
н30	384016,98	1412564,04
н31	384000,80	1412568,96
н32	383972,12	1412577,00
н33	383968,03	1412577,83
н34	383959,43	1412579,10
н5	383922,48	1412584,95
н6	383922,11	1412575,53
н7	383921,80	1412567,73
н8	383919,62	1412512,82
н9	383918,16	1412512,79
н10	383917,43	1412476,25
н11	383916,91	1412465,24
н12	383916,46	1412456,29
н13	383916,44	1412455,67
н14	383915,44	1412435,42
н15	383912,57	1412402,45
н16	383915,71	1412402,11
н17	383928,68	1412400,67
н18	383933,11	1412399,65
н19	383975,47	1412389,90
н20	384007,62	1412384,25
н21	384011,20	1412359,64
н22	384011,34	1412358,64
н23	384014,81	1412334,76
н24	384028,09	1412343,38
н25	384039,23	1412350,62
н26	384051,16	1412358,36
н27	384048,25	1412396,36
н28	384073,09	1412391,27
н1	384096,09	1412387,06

Условные обозначения:

- граница проекта межевания (соответствует границе планируемого элемента планировочной структуры)
- границы здания, строения, сооружения по сведениям Единого государственного реестра недвижимости
- 25:27:030101:261 кадастровый номер здания, строения, сооружения по сведениям Единого государственного реестра недвижимости
- границы земельных участков по сведениям Единого государственного реестра недвижимости
- 25:27:030101:261 кадастровый номер земельного участка по сведениям Единого государственного реестра недвижимости
- границы земельных участков по сведениям Единого государственного реестра недвижимости, планируемые к исправлению ошибки в местоположении
- 25:27:070202 номер кадастрового квартала
- границы территориальных зон
- П2, Т4 обозначение территориальных зон

Границы зон с особыми условиями использования территорий по сведениям ЕГРН:

- Охранная зона ВЛ- 6КВ Ф №13 ПС ЗАПАДНАЯ, реестровый номер 25.00-6.601

Границы зон с особыми условиями использования территорий отображенные в соответствии с ген. планом:

- водоохранная зона
- санитарно-защитная зона предприятия
- территория, подверженная риску возникновения чрезвычайных ситуаций природного характера
- санитарный разрыв транспортных коммуникаций

Вся территория проектирования расположена в приаэродромной территории

Границы зон с особыми условиями использования территорий существующих инженерных сетей, устанавливаемые в соответствии с нормативными документами:

- охранная зона электрических сетей
- санитарно-защитная полоса водоводов

Изм.	Кол.уч.	Лист	Nедок.	Подп.	Дата
Выполнил		Ткаченко С.В.			31.01.2024
Проверил		Малышев М.В.			31.01.2024

001КД-2024 ППТ

Выполнение работ о подготовке документации в составе проекта планировки и проекта межевания территории по адресу: Приморский край, г. Артем, ул.Паровозная, 5

Проект межевания территории

Стадия	Лист	Листов
П	1	1

Чертеж межевания территории (обоснование), М 1:1000

ООО Производственная компания "Кадастровое дело"

ГЛАВА АРТЕМОВСКОГО ГОРОДСКОГО ОКРУГА
ПОСТАНОВЛЕНИЕ

19.02.2024 № 26-пг

О ПОДГОТОВКЕ ДОКУМЕНТАЦИИ ПО ВНЕСЕНИЮ ИЗМЕНЕНИЙ В ДОКУМЕНТАЦИЮ ПО ПЛАНИРОВКЕ ТЕРРИТОРИИ В РАЙОНЕ УЛ. ВАЛУЙСКОЙ, УЛ. УТКИНСКОЙ, УЛ. 2-Й ПУГАЧЕВА В Г. АРТЕМЕ

В соответствии с Градостроительным кодексом Российской Федерации, Законом Приморского края от 29.06.2009 № 446-КЗ «О градостроительной деятельности на территории Приморского края», постановлением Администрации Приморского края от 29.02.2016 № 78-па «Об утверждении Порядка подготовки, утверждения документации по планировке территорий Владивостокского, Артемовского городских округов и поселений Надеждинского, Шкотовского муниципальных районов, внесения изменений в такую документацию, отмены такой документации или ее отдельных частей, признания отдельных частей такой документации не подлежащими применению», руководствуясь Уставом Артемовского городского округа Приморского края,

ПОСТАНОВЛЯЮ:

1. Обеспечить подготовку документации по внесению изменений в документацию по планировке территории (проекта планировки и проекта межевания территории) в районе ул. Валуйской, ул. Уткинской, ул. 2-й Пугачева в г. Артеме согласно прилагаемой схеме.

2. Управлению архитектуры и градостроительства администрации Артемовского городского округа (Моисеева О.А.):

2.1. Обеспечить направление заверенной копии настоящего постановления в течение 7 (семи) дней со дня его принятия в министерство архитектуры и градостроительной политики Приморского края, в министерство строительства Приморского края.

2.2. Организовать учет предложений от граждан и юридических лиц о порядке, сроках подготовки и содержании документации по планировке территории.

2.3. При поступлении документации по планировке территории обеспечить ее проверку на соответствие требованиям, указанным в части 10 статьи 45 Градостроительного кодекса Российской Федерации.

2.4. Обеспечить направление настоящего постановления в управление информационной политики администрации Артемовского городского округа.

3. Управлению информационной политики администрации Артемовского городского округа (Рыбакова Д.В.) в течение 3 (трех) дней со дня принятия данного постановления опубликовать его в газете «Выбор» и разместить на официальном сайте Артемовского городского округа.

4. Настоящее постановление действует в течение 2 (двух) лет с даты его принятия.

5. Контроль за исполнением данного постановления возложить на первого заместителя главы администрации Артемовского городского округа Литвинова А.А.

Глава Артемовского городского округа В.В. Квон

Приложение
к постановлению главы
Артемовского городского округа
от 19.02.2024 № 26-пг

СХЕМА
территории, в отношении которой разрабатывается документация по планировке территории

Местоположение: Приморский край, г. Артем, в районе ул. Валуйской, ул. Уткинской, ул. 2-й Пугачева

ГЛАВА АРТЕМОВСКОГО ГОРОДСКОГО ОКРУГА
ПОСТАНОВЛЕНИЕ

19.02.2024 № 27-пг

О ПОДГОТОВКЕ ДОКУМЕНТАЦИИ ПО ВНЕСЕНИЮ ИЗМЕНЕНИЙ В ДОКУМЕНТАЦИЮ ПО ПЛАНИРОВКЕ ТЕРРИТОРИИ ЗЕМЕЛЬНОГО УЧАСТКА В РАЙОНЕ МНОГОКВАРТИРНЫХ ЖИЛЫХ ДОМОВ ПО УЛ. КИРОВА, КРАСИНА, ПРЖЕВАЛЬСКОГО В Г. АРТЕМЕ

В соответствии с Градостроительным кодексом Российской Федерации, Законом Приморского края от 29.06.2009 № 446-КЗ «О градостроительной деятельности на территории Приморского края», постановлением Администрации Приморского края от 29.02.2016 № 78-па «Об утверждении Порядка подготовки, утверждения документации по планировке территорий Владивостокского, Артемовского городских округов и поселений Надеждинского, Шкотовского муниципальных районов, внесения изменений в такую документацию, отмены такой документации или ее отдельных частей, признания отдельных частей такой документации не подлежащими применению», руководствуясь Уставом Артемовского городского округа Приморского края,

ПОСТАНОВЛЯЮ:

1. Обеспечить подготовку документации по внесению изменений в документацию по планировке территории (проекта планировки и проекта межевания территории) земельного участка в районе многоквартирных жилых домов по ул. Кирова, Красина, Пржевальского в г. Артеме согласно прилагаемой схеме.

2. Управлению архитектуры и градостроительства администрации Артемовского городского округа (Моисеева О.А.):

2.1. Обеспечить направление заверенной копии настоящего постановления в течение 7 (семи) дней со дня его принятия в министерство архитектуры и градостроительной политики Приморского края, в министерство строительства Приморского края.

2.2. Организовать учет предложений от граждан и юридических лиц о порядке, сроках подготовки и содержании документации по планировке территории.

2.3. При поступлении документации по планировке территории обеспечить ее проверку на соответствие требованиям, указанным в части 10 статьи 45 Градостроительного кодекса Российской Федерации.

2.4. Обеспечить направление настоящего постановления в управление информационной политики администрации Артемовского городского округа.

3. Управлению информационной политики администрации Артемовского городского округа (Рыбакова Д.В.) в течение 3 (трех) дней со дня принятия данного постановления опубликовать его в газете «Выбор» и разместить на официальном сайте Артемовского городского округа.

4. Настоящее постановление действует в течение 2 (двух) лет с даты его принятия.

5. Контроль за исполнением данного постановления возложить на первого заместителя главы администрации Артемовского городского округа Литвинова А.А.

Глава Артемовского городского округа В.В. Квон

Приложение
к постановлению главы
Артемовского городского округа
от 19.02.2024 № 27-пг

СХЕМА
территории, в отношении которой разрабатывается документация по планировке территории

Кадастровый квартал 25:27:030204



Местоположение: Приморский край, г. Артем, в районе многоквартирных жилых домов по ул. Кирова, Красина, Пржевальского

ГЛАВА АРТЕМОВСКОГО ГОРОДСКОГО ОКРУГА
ПОСТАНОВЛЕНИЕ

19.02.2024 № 28-пг

О ПОДГОТОВКЕ ДОКУМЕНТАЦИИ ПО ПЛАНИРОВКЕ ТЕРРИТОРИИ В СОСТАВЕ ПРОЕКТА ПЛАНИРОВКИ И ПРОЕКТА МЕЖЕВАНИЯ ТЕРРИТОРИИ, РАСПОЛОЖЕННОЙ ПО АДРЕСУ: ПРИМОРСКИЙ КРАЙ, Г. АРТЕМ, УЛ. КИРОВА, В РАЙОНЕ ДОМА 152

В соответствии с Градостроительным кодексом Российской Федерации, Законом Приморского края от 29.06.2009 № 446-КЗ «О градостроительной деятельности на территории Приморского края», постановлением Администрации Приморского края от 29.02.2016 № 78-па «Об утверждении Порядка подготовки, утверждения документации по планировке территорий Владивостокского, Артемовского городских округов и поселений Надеждинского, Шкотовского муниципальных районов, внесения изменений в такую документацию, отмены такой документации или ее отдельных частей, признания отдельных частей такой документации не подлежащими применению», руководствуясь Уставом Артемовского городского округа Приморского края,

ПОСТАНОВЛЯЮ:

1. Обеспечить подготовку документации по проекту планировки территории в составе

проекта планировки и проекта межевания территории, расположенной по адресу: Приморский край, г. Артем, ул. Кирова, в районе дома 152, согласно прилагаемой схеме.

2. Управлению архитектуры и градостроительства администрации Артемовского городского округа (Моисеева О.А.):

2.1. Обеспечить направление заверенной копии настоящего постановления в течение 7 (семи) дней со дня его принятия в министерство архитектуры и градостроительной политики Приморского края, в министерство строительства Приморского края.

2.2. Организовать учет предложений от граждан и юридических лиц о порядке, сроках подготовки и содержании документации по планировке территории.

2.3. При поступлении документации по планировке территории обеспечить ее проверку на соответствие требованиям, указанным в части 10 статьи 45 Градостроительного кодекса Российской Федерации.

2.4. Обеспечить направление настоящего постановления в управление информационной политики администрации Артемовского городского округа.

3. Управлению информационной политики администрации Артемовского городского округа (Рыбакова Д.В.) в течение 3 (трех) дней со дня принятия данного постановления опубликовать его в газете «Выбор» и разместить на официальном сайте Артемовского городского округа.

4. Настоящее постановление действует в течение 2 (двух) лет с даты его принятия.

5. Контроль за исполнением данного постановления возложить на первого заместителя главы администрации Артемовского городского округа Литвинова А.А.

Глава Артемовского городского округа В.В. Квон

Приложение
к постановлению главы
Артемовского городского округа
от 19.02.2024 № 28-пг

СХЕМА
территории, в отношении которой разрабатывается документация по планировке территории

Местоположение: Приморский край, г. Артем, ул. Кирова, в районе дома 152

ТЕРРИТОРИАЛЬНАЯ ИЗБИРАТЕЛЬНАЯ КОМИССИЯ
ГОРОДА АРТЕМА
РЕШЕНИЕ

20.02.2024 город Артем № 140/852

О ДОСРОЧНОМ ПРЕКРАЩЕНИИ ПОЛНОМОЧИЙ ЧЛЕНА УЧАСТКОВОЙ ИЗБИРАТЕЛЬНОЙ КОМИССИИ ИЗБИРАТЕЛЬНОГО УЧАСТКА № 313 С ПРАВОМ РЕШАЮЩЕГО ГОЛОСА В.Н. ВОРОНЦОВОЙ И НАЗНАЧЕНИИ И.В. ЛАТОГУЗОВОЙ ЧЛЕНОМ УЧАСТКОВОЙ ИЗБИРАТЕЛЬНОЙ КОМИССИИ ИЗБИРАТЕЛЬНОГО УЧАСТКА № 313 С ПРАВОМ РЕШАЮЩЕГО ГОЛОСА ВЗАМЕН ВЫБЫВШЕГО

Рассмотрев поступившее в письменной форме заявление члена участковой избирательной комиссии с правом решающего голоса избирательного участка № 313 Воронцовой Виталии Николаевны, в соответствии с подпунктом «а» пункта 6, пунктом 11 статьи 29 Федерального закона «Об основных гарантиях избирательных прав и права на участие в референдуме граждан Российской Федерации», территориальная избирательная комиссия города Артема

РЕШИЛА:

1. Освободить Воронцову Виталию Николаевну от обязанностей члена участковой избирательной комиссии избирательного участка № 313 с правом решающего голоса до истечения срока полномочий.

2. Назначить членом участковой комиссии с правом решающего голоса избирательного участка № 313 из резерва составов участковых комиссий Артемовского городского округа взамен выбывшего:

Латогузову Ирину Владимировну, 1976 года рождения; кандидатура предложена собранием избирателей по месту работы.

3. Направить копию настоящего решения в участковую избирательную комиссию избирательного участка № 313 для сведения и ознакомления В.Н. Воронцовой и И.В. Латогузовой.

4. Разместить настоящее решение на официальном сайте Артемовского городского округа в информационно-телекоммуникационной сети «Интернет» в разделе «территориальная избирательная комиссия города Артема», опубликовать настоящие решение в газете «Выбор».

Председатель территориальной избирательной комиссии города Артема С.А. Микитченко

Секретарь территориальной избирательной комиссии города Артема Е.Е. Лузина

ТЕРРИТОРИАЛЬНАЯ ИЗБИРАТЕЛЬНАЯ КОМИССИЯ
ГОРОДА АРТЕМА
РЕШЕНИЕ

20.02.2024 город Артем № 140/853

О ДОСРОЧНОМ ПРЕКРАЩЕНИИ ПОЛНОМОЧИЙ ЧЛЕНА УЧАСТКОВОЙ ИЗБИРАТЕЛЬНОЙ КОМИССИИ ИЗБИРАТЕЛЬНОГО УЧАСТКА № 320 С ПРАВОМ РЕШАЮЩЕГО ГОЛОСА О.А. КОШЕЛЕВОЙ И НАЗНАЧЕНИИ Л.Г. МИРОНЕНКО ЧЛЕНОМ УЧАСТКОВОЙ ИЗБИРАТЕЛЬНОЙ КОМИССИИ ИЗБИРАТЕЛЬНОГО УЧАСТКА № 320 С ПРАВОМ РЕШАЮЩЕГО ГОЛОСА ВЗАМЕН ВЫБЫВШЕГО

Рассмотрев поступившее в письменной форме заявление члена участковой избирательной комиссии с правом решающего голоса избирательного участка № 320 Кошелевой Оксаны Александровны, в соответствии с подпунктом «а» пункта 6, пунктом 11 статьи 29 Федерального закона «Об основных гарантиях избирательных прав и права на участие в референдуме граждан Российской Федерации», территориальная избирательная комиссия города Артема

РЕШИЛА:

1. Освободить Кошелеву Оксану Александровну от обязанностей члена участковой избирательной комиссии избирательного участка № 320 с правом решающего голоса до истечения срока полномочий.

2. Назначить членом участковой комиссии с правом решающего голоса избирательного участка № 320 из резерва составов участковых комиссий Артемовского городского округа взамен выбывшего:

Мироненко Любовь Гавриловну, 1955 года рождения; кандидатура предложена собранием избирателей по месту жительства.

3. Направить копию настоящего решения в участковую избирательную комиссию избирательного участка № 320 для сведения и ознакомления О.А. Кошелевой и Л.Г. Мироненко.

4. Разместить настоящее решение на официальном сайте Артемовского городского округа в информационно-телекоммуникационной сети «Интернет» в разделе «территориальная избирательная комиссия города Артема», опубликовать настоящие решение в газете «Выбор».

Председатель территориальной избирательной комиссии города Артема С.А. Микитченко

Секретарь территориальной избирательной комиссии города Артема Е.Е. Лузина

УПРАВЛЕНИЕ МУНИЦИПАЛЬНОЙ СОБСТВЕННОСТИ АДМИНИСТРАЦИИ АРТЕМОВСКОГО ГОРОДСКОГО ОКРУГА ИНФОРМИРУЕТ О ВОЗМОЖНОСТИ ПРЕДОСТАВЛЕНИЯ ЗЕМЕЛЬНОГО УЧАСТКА ДЛЯ ИНДИВИДУАЛЬНОГО ЖИЛИЩНОГО СТРОИТЕЛЬСТВА:

- площадью 910 кв. метров, Российская Федерация, Приморский край, г. Артем,

ул. Чапаева, в районе д. 40.

В соответствии со статьей 39.18 Земельного кодекса Российской Федерации граждане, заинтересованные в предоставлении земельного участка, в течение тридцати дней со дня опубликования и размещения извещения могут подавать заявления о намерении участвовать в аукционе по продаже такого земельного участка или аукционе на право заключения договора аренды такого земельного участка.

Дата окончания приема заявлений 21.03.2024

Адрес и способ подачи заявлений о намерении участвовать в аукционе:

Заявления граждан о намерении участвовать в аукционе с указанием даты

опубликования извещения принимаются в письменной форме путем обращения

в администрацию Артемовского городского округа по адресу:

Приморский край, г. Артем, ул. Кирова, 48, кабинет № 103 (для лиц с ограниченными возможностями здоровья - кабинет № 123).

График приема заявителей: понедельник – четверг: с 9:00 – 13:00, 14:00 - 18:00; пятница: с 9:00 – 13:00, 14:00 -17:00, а также по электронной почте администрации: adm@artemokrug.ru

Ознакомиться с существующими ограничениями и обременениями, указанного земельного участка, а также ознакомиться со схемой расположения земельного участка

на бумажном носителе, в соответствии с которой предстоит образовать данный земельный участок, возможно по адресу: Приморский край, г. Артем, ул. Кирова, 48, кабинет № 111 в часы приема: среда, четверг с 9:00 до 11:00, тел. 4-86-91.

Согласно постановления администрации Артемовского от 16.05.2022 № 314-па «Об утверждении Порядка предоставления и расходования субсидий из бюджета Артемовского городского округа на возмещение затрат в связи с проведением ремонта подъездов в многоквартирных домах в целях создания условий для управления многоквартирными домами, расположенными на территории Артемовского городского округа» управление жизнеобеспечения администрации Артемовского городского округа объявляет прием заявок на получение вышеуказанной субсидии.

Заявка с прилагаемыми к ней документами подается в администрацию Артемовского городского округа (управление жизнеобеспечения) нарочно по адресу: 692760, Приморский край, г. Артем, ул. Кирова, 48, кабинет 113, в рабочие дни. Прием заявок осуществляется в срок до 01.05.2024.

Для получения более подробной информации обращаться в управление жизнеобеспечения администрации Артемовского городского округа, тел. 3-22-48.

УСЛУГИ

- **Электрик, сантехник, кафель. Все виды работ. Опыт. Тел. 8-994-009-40-00, 8-924-726-42-44.**
- **Ремонт телевизоров, микроволновок. Тел. 3-24-09, 8-902-556-97-51.**

Ремонт холодильников на дому. Организация. Гарантия на ремонт. Пенсионерам скидка. Ул. Фрунзе, д. 45-Г, тел. 8-914-793-79-51.

ПРИГЛАШАЮТ НА РАБОТУ

На металлобазу: менеджера по продажам. Соц. гарантии. Тел. 8-914-772-80-46, г. Артем, ул. Кирова, 185а.

Продавца в магазин прод. товаров. Р-н автоб. ост. «Новая», з/пл 55000 руб., соцпакет. Тел. 8-908-961-04-17.

ИЗВЕЩЕНИЕ О СОГЛАСОВАНИИ МЕЖЕВОГО ПЛАНА ЗЕМЕЛЬНОГО УЧАСТКА

Кадастровым инженером Коржиковым Игорем Анатольевичем, почтовый адрес: 690039, г. Владивосток, ул. Русская, д. 2а, каб. 206, тел. 89146710615, E-mail: kia2307@ya.ru, номер регистрации в государственном реестре лиц, осуществляющих кадастровую деятельность – 12705, выполняются кадастровые работы в отношении земельного участка с кадастровым номером 25:27:070206:62 с местоположением: край Приморский, г. Артем, с/т «Дубки-3», участок №86.

Заказчиком кадастровых работ является Науменко Александр Васильевич, почтовый адрес: г. Владивосток, ул. Спиридонова, д.30/32, кв. 20, тел. 89502851081.

Собрание по поводу согласования местоположения границы состоится по адресу: г. Владивосток, ул. Спиридонова, д.30/32, кв. 20, «21» марта 2024 г. в 10 часов 00 минут.

С проектом межевого плана земельного участка можно ознакомиться по адресу: г. Владивосток, ул. Спиридонова, д.30/32, кв. 20.

Требования о проведении согласования местоположения границ земельных участков на местности принимаются с «21» февраля 2024 г. по «21» марта 2024 г., обоснованные возражения о местоположении границ земельных участков после ознакомления с проектом межевого плана принимаются с «21» февраля 2024 г. по «21» марта 2024 г. по адресу: ул. Спиридонова, д.30/32, кв. 20.

Смежные земельные участки, с правообладателями которых необходимо согласовать границы, расположены в кадастровом квартале 25:27:070206.

При проведении согласования местоположения границ при себе необходимо иметь документ, удостоверяющий личность, а также документы о правах на земельный участок (часть 12 статьи 39, часть 2 статьи 40 Федерального закона от 24 июля 2007 г. N 221-ФЗ « О государственном кадастре недвижимости»).

ИЗВЕЩЕНИЕ О ПРОВЕДЕНИИ СОГЛАСОВАНИЯ МЕСТОПОЛОЖЕНИЯ ГРАНИЦЫ ЗЕМЕЛЬНОГО УЧАСТКА

Кадастровый инженером ООО «Примгеодезия» Пригорневым Дмитрием Сергеевичем, почтовый адрес: 690014, край Приморский, г. Владивосток, Народный пр-т, 11в, каб.206, e-mail:dimon045@mail.ru, тел.8(423)293-70-40, № регистрации в государственном реестре лиц, осуществляющих кадастровую деятельность 36584, выполняются кадастровые работы в отношении земельных участков: кад. № 25:27:010009:182, адрес: местоположение установлено относительно ориентира, расположенного в границах участка. Почтовый адрес ориентира: край Приморский, г. Артем, урочище «Соловей ключ»», с/т»Рассвет», уч.№229.Заказчик работ: Савушкина Т.В. (г.Владивосток, ул.Лермонтова, 68-59, 89146964572); кад.№ 25:27:010009:183, адрес: край Приморский, г.Артем, урочище «Соловей ключ»», с/т»Рассвет», уч.№ 230. Заказчик работ: Кашурина Н.В (г. Владивосток, ул. Героев Тихоокеанцев, 20-83, 89146964572); кад.№ 25:27:010009:184, адрес: край Приморский, г.Артем, урочище «Соловей ключ»», с/т «Рассвет», уч.№231. Заказчик работ: Голубенко Е.А. (г.Владивосток, ул.Бородинская, 9-41, 89147064004); кад. № 25:27:010009:185, адрес: край Приморский, г.Артем, урочище «Соловей ключ»», с/т «Рассвет», уч.№ 232. Заказчик работ: Голубенко Е.А. (г.Владивосток, ул.Бородинская, 9-41, 89147064004), кад.№25:27:010009:186, адрес: местоположение установлено относительно ориентира, расположенного в границах участка. Почтовый адрес ориентира: край Приморский, г.Артем, урочище «Соловей ключ»», с/т «Рассвет», уч.№233, заказчик работ: Степанова Ж.В. (г. Владивосток, ул. Котельникова, 18-73, 89242533388)ю Смежные земельные участки, с правообладателями которых требуется согласовать местоположение границ, расположены в кадастровом квартале 25:27:010009. Собрание по поводу согласования местоположения границы состоится 22.03.2024г. в 10:00 по адресу: край Приморский, г. Владивосток, Народный пр.11в.оф.206. Ознакомиться с проектом межевого плана, выразить требования о проведении согласования местоположения границ земельных участков на местности и обоснованные возражения о местоположении границ земельных участков после ознакомления с проектом межевого плана можно в течение 30 дней с момента опубликования данного извещения. При проведении согласования местоположения границ при себе необходимо иметь документ, удостоверяющий личность, а также документы о правах на земельный участок (часть 12 статьи 39, часть 2 статьи 40 Федерального закона от 24 июля 2007 г. N 221-ФЗ «О кадастровой деятельности»).

ИЗВЕЩЕНИЕ О СОГЛАСОВАНИИ МЕЖЕВОГО ПЛАНА ЗЕМЕЛЬНОГО УЧАСТКА

Кадастровым инженером Коржиковым Игорем Анатольевичем, почтовый адрес: 690039, г. Владивосток, ул. Русская, д. 2а, каб. 206, тел. 89146710615, E-mail: kia2307@ya.ru, номер регистрации в государственном реестре лиц, осуществляющих кадастровую деятельность – 12705, выполняются кадастровые работы в отношении земельного участка с кадастровым номером 25:27:070214:81 с местоположением: край Приморский, г. Артем, с/т «Нарцисс», участок №70.

Заказчиком кадастровых работ является Ионин Владислав Витальевич, почтовый адрес: г. Владивосток, ул. Спиридонова, д.30/32, кв. 20, тел. 89502851081.

Собрание по поводу согласования местоположения границы состоится по адресу: г. Владивосток, ул. Спиридонова, д.30/32, кв. 20, «21» марта 2024 г. в 10 часов 00 минут.

С проектом межевого плана земельного участка можно ознакомиться по адресу: г. Владивосток, ул. Спиридонова, д.30/32, кв. 20.

Требования о проведении согласования местоположения границ земельных участков на местности принимаются с «21» февраля 2024 г. по «21» марта 2024 г., обоснованные возражения о местоположении границ земельных участков после ознакомления с проектом межевого плана принимаются с «21» февраля 2024 г. по «21» марта 2024 г. по адресу: ул. Спиридонова, д.30/32, кв. 20.

Смежные земельные участки, с правообладателями которых необходимо согласовать границы, расположены в кадастровом квартале 25:27:070214.

При проведении согласования местоположения границ при себе необходимо иметь документ, удостоверяющий личность, а также документы о правах на земельный участок (часть 12 статьи 39, часть 2 статьи 40 Федерального закона от 24 июля 2007 г. N 221-ФЗ « О государственном кадастре недвижимости»).

ИЗВЕЩЕНИЕ О ПРОВЕДЕНИИ СОБРАНИЯ О СОГЛАСОВАНИИ МЕСТОПОЛОЖЕНИЯ ГРАНИЦЫ ЗЕМЕЛЬНОГО УЧАСТКА

Кадастровым инженером Крештелем Александром Николаевичем (ООО «Артем ГЕО», аттестат № 25-11-76, Приморский край, г. Артем, ул. Кирова, 46, artem_geo@mail.ru, 89147370597, номер в ГРКИ 1278) выполняются кадастровые работы по уточнению местоположения границ земельного участка с кадастровым номером 25:27:020114:2 по адресу: Приморский край г. Артем, ур. «Шевелевка», с/т «Восточный», уч. №77. Заказчик Лескина Ольга Владимировна (почтовый адрес: Приморский край, г. Артем, ул. Бабушкина, д.24а, кв.18, т. 89025233663) . Собрание заинтересованных лиц по поводу согласования местоположения границ состоится по адресу: Приморский край, г. Артем, ул. Кирова, 46, офис ООО «Артем ГЕО» 23.03.2024г. в 14 часов 00 минут. С проектом межевого плана земельного участка можно ознакомиться по адресу: Приморский край, г. Артем, ул. Кирова, 46, офис ООО «Артем ГЕО». Возражения по проекту межевого плана и требования о проведении согласования местоположения границ земельного участка на местности принимаются с 21.02.2024г. по 23.03.2024г. по адресу: Приморский край, г. Артем, ул. Кирова, 46, офис ООО «Артем ГЕО». Смежные земельные участки, с правообладателями которых требуется согласовать местоположение границ, находятся в кадастровом квартале 25:27:020114. При проведении согласования местоположения границ при себе необходимо иметь документ, удостоверяющий личность, а также документы о правах на земельный участок.

ПАМЯТКА КАНДИДАТА В ПРИСЯЖНЫЕ ЗАСЕДАТЕЛИ

Граждане Российской Федерации имеют право участвовать в осуществлении правосудия в качестве присяжных заседателей при рассмотрении судами первой инстанции подсудных им уголовных дел с участием присяжных заседателей (ст. 32 Конституции Российской Федерации, ст. 2 Федерального закона от 20.08.2004 № 113-ФЗ «О присяжных заседателях федеральных судов общей юрисдикции в Российской Федерации»).

ТРЕБОВАНИЯ К ПРИСЯЖНЫМ ЗАСЕДАТЕЛЯМ

Присяжными заседателями могут быть граждане, включенные в списки кандидатов в присяжные заседатели и призванные в установленном Уголовно-процессуальным кодексом Российской Федерации порядке к участию в рассмотрении судом уголовного дела.

Присяжными заседателями и кандидатами в присяжные заседатели **не могут быть** лица:

- не достигшие к моменту составления списков кандидатов в присяжные заседатели возраста 25 лет;
- имеющие непогашенную или неснятую судимость;
- признанные судом недееспособными или ограниченные судом в дееспособности;
- состоящие на учете в наркологическом или психоневрологическом диспансере в связи с лечением от алкоголизма, наркомании, токсикомании, хронических и затяжных психических расстройств.

К участию в рассмотрении судом конкретного уголовного дела в порядке, установленном Уголовно-процессуальным кодексом Российской Федерации, в качестве присяжных заседателей **не допускаются** также лица:

- подозреваемые или обвиняемые в совершении преступлений;
- не владеющие языком, на котором ведется судопроизводство;
- имеющие физические или психические недостатки, препятствующие полноценному участию в рассмотрении судом уголовного дела.

МАТЕРИАЛЬНОЕ ОБЕСПЕЧЕНИЕ ПРИСЯЖНЫХ ЗАСЕДАТЕЛЕЙ

За время исполнения присяжным заседателем обязанностей по осуществлению правосудия:

- соответствующий суд выплачивает за счет средств федерального бюджета компенсационное вознаграждение в размере 1/2 части должностного оклада судьи этого суда пропорционально числу дней участия присяжного заседателя в осуществлении правосудия, но не менее среднего заработка присяжного заседателя по месту его основной работы за такой период;
- возмещаются судом командировочные расходы, а также транспортные расходы на проезд к месту нахождения суда и обратно в порядке и размере, установленных законодательством для судей данного суда;
- на время исполнения обязанностей по осуществлению правосудия по основному месту работы сохраняются гарантии и компенсации, предусмотренные трудовым законодательством;
- увольнение присяжного заседателя или его перевод на другую работу по инициативе работодателя в этот период не допускаются;
- время исполнения присяжным заседателем обязанностей по осуществлению правосудия учитывается при исчислении всех видов трудового стажа;
- на период осуществления им правосудия распространяются гарантии независимости и неприкосновенности судей.

Стать присяжным заседателем, а именно судьей «факта» - эта особая честь и ответственность, связанная с выполнением своего гражданского долга.

Если Вам придет приглашение, просим принять участие в отправлении правосудия.

Артёмовская общественно-политическая газета "ВЫБОР" ("Шахтер"-"По пути Ленина"). Выходит два раза в неделю: по средам и пятницам. Распространяется по всей территории Артемовского городского округа. Учредитель: Администрация Артёмовского городского округа. Издатель: Артёмовское муниципальное унитарное предприятие "Редакция газеты "Выбор". Газета зарегистрирована в Приморском управлении Росохранкультуры, свидетельство ПИ №ФС19-0155 от 17.02.2006 г. Адрес редакции и издателя: 692760, Приморский край, г. Артём, ул. Дзержинского, 27, e-mail: vibor.gazeta@yandex.ru. Директор АМУП «Редакция газеты «Выбор» Кульгин Олег Павлович. Главный редактор газеты Шпак Ирина Александровна - тел. 8 (42337) 4-24-52. Редакция: главный бухгалтер, журналисты, служба выпуска и дизайна - тел. 8(42337) 4-25-74, служба рекламы и частных объявлений - тел. 8 (42337) 3-95-95. ***За достоверность сведений в рекламных материалах ответственность несёт рекламодатель. Точка зрения редакции не обязательно совпадает с мнением автора. Редакция не рецензирует и не возвращает рукописи, фотоснимки, рисунки, в переписку с авторами не вступает.*** Время подписания в печать: по графику - в 11.00 час., фактически - в 11.00 час. Тираж номера 300 экземпляров. Заказ №299. Газета отпечатана в АО "ИПК "Дальпресс", 690106 г. Владивосток, пр-т Красного Знамени, 10. Цена в розницу - свободная. ***16+***