Общественно-политическая газета Артёмовского городского округа

Основана 1 мая 1929 г.

ВЫБОР

№74 (12875)

18 сентября 2024 среда

www.gazeta.vibor.com

Официальные материалы администрации и Думы Артемовского городского округа

КОМПАНИЯ "ВИЗИТ"

ПЕЧАТИ (изготовление)

г. Артем, ул.Пушкина, 2,(гост. "Светлана")
тел./факс: (42337) 39-799
www.vizitpl.ru

ПЛОМБЫ (индикаторы сохранности)

реклама

Информационный центр "ГУДВИН"

Хотите подать объявление в любое СМИ, не выходя из офиса или дома?

ЛЕГКО!

тел. 8(42337) 6-25-08

реклама

УСЛУГИ

- Ремонт телевизоров, микроволновок. Тел. 3-24-09, 8-902-556-97-51.

РЕКЛАМА В ГАЗЕТЕ "ВЫБОР" ТЕЛ. 3-95-95.

Ремонт холодильников на дому. Организация. Гарантия на ремонт. Пенсионерам скидка. Ул. Фрунзе, д. 45-Г, тел. 8-914-793-79-51.

РАЗНОЕ

Утерянный военный билет на имя Алавердяна Александра Хачиковича 1999 г.р. считать недействительным.

АДМИНИСТРАЦИЯ АРТЕМОВСКОГО ГОРОДСКОГО ОКРУГА
ПОСТАНОВЛЕНИЕ

05.09.2024 № 785-па

ОБ УСТАНОВЛЕНИИ ПУБЛИЧНОГО СЕРВИТУТА В ЦЕЛЯХ РАЗМЕЩЕНИЯ ЛИНЕЙНОГО ОБЪЕКТА «РАСПРЕДЕЛИТЕЛЬНЫЙ ГАЗОПРОВОД В МКР. АРТЕМОВСКОМ» (КОД СТРОЙКИ 25-22-164-1-4-00643)»

На основании ходатайства акционерного общества «Газпром газораспределение Дальний Восток» (ИНН 272210548, ОГРН 1022701128317) от 12.08.2024 № У-01-7109 об установлении публичного сервитута, выписки из Единого государственного реестра недвижимости о характеристиках объекта недвижимости от 19.08.2024 № КУВИ-001/2024-209651565, от 19.08.2024 № КУВИ-001/2024-209651578, от 19.08.2024 № КУВИ-001/2024-209651570, от 19.08.2024 № КУВИ-001/2024-209651574, от 19.08.2024 № КУВИ-001/2024-209651566, от 19.08.2024 № КУВИ-001/2024-209651577, от 19.08.2024 № КУВИ-001/2024-209651573, от 19.08.2024 № КУВИ-001/2024-209651569, от 19.08.2024 № КУВИ-001/2024-209651564, от 19.08.2024 № КУВИ-001/2024-209651576, от 19.08.2024 № КУВИ-001/2024-209651571, в соответствии с Земельным кодексом Российской Федерации, Федеральным законом от 06.10.2003 № 131-ФЗ «Об общих принципах организации местного самоуправления в Российской Федерации», Федеральным законом от 08.11.2007 № 257-ФЗ «Об автомобильных дорогах и о дорожной деятельности в Российской Федерации и о внесении изменений в отдельные законодательные акты Российской Федерации», постановлением администрации Артемовского городского округа от 17.01.2020 № 88-па «Об утверждении административного регламента предоставления муниципальной услуги «Установление публичного сервитута в отношении земельных участков, находящихся в ведении органов местного самоуправления или в собственности муниципального образования, расположенных в границах полос отвода автомобильных дорог (за исключением частных автомобильных дорог)», руководствуясь Уставом Артемовского городского округа Приморского края, администрация Артемовского городского округа

ПОСТАНОВЛЯЕТ:

1. Установить публичный сервитут в интересах акционерного общества «Газпром газораспределение Дальний Восток» (ИНН 272210548, ОГРН 1022701128317):

площадью 124 кв. метра на земельном участке с кадастровым номером 25:27:000000:10356, расположенного по адресу: Приморский край, Артемовский городской округ;

площадью 130 кв. метров на земельном участке с кадастровым номером 25:27:000000:9282, местоположение которого установлено относительно ориентира, расположенного в границах участка. Почтовый адрес ориентира: Приморский край, г Артем, в районе ул. Володарского;

площадью 106 кв. метров на земельном участке с кадастровым номером 25:27:100102:436, местоположение которого установлено относительно ориентира, расположенного в границах участка. Почтовый адрес ориентира: Приморский край, г. Артем, ул. Яблочкина, 7;

площадью 158 кв. метров на земельном участке с кадастровым номером 25:27:100102:85, местоположение которого установлено относительно ориентира, расположенного в границах участка. Почтовый адрес ориентира: край Приморский, г. Артем, ул. Волхова, дом 24;

площадью 77 кв. метров на земельном участке с кадастровым номером 25:27:000000:18, местоположение которого установлено относительно ориентира, расположенного за пределами участка. Ориентир жилой дом. Участок находится примерно в 15 метрах, по направлению на юг от ориентира. Почтовый адрес ориентира: Приморский край, г. Артем, ул. Рабочая 1-я, д. 25;

площадью 102 кв. метра на земельном участке с кадастровым номером 25:27:100101:3975, местоположение которого установлено относительно ориентира, расположенного за пределами участка. Ориентир - жилой дом. Участок расположен примерно в 97 метрах по направлению на юго-запад от ориентира. Почтовый адрес ориентира: Российская Федерация, Приморский край, г. Артем, ул. Лучегорская, 4;

площадью 19 кв. метров на земельном участке с кадастровым номером 25:27:000000:10867, местоположение которого установлено относительно ориентира, расположенного за пределами участка. Ориентир - Жилой дом. Участок находится примерно в 50 метрах, по направлению на северо-запад от ориентира. Почтовый адрес ориентира: Приморский край, г. Артем, с. Суражевка, ул. Кубанская, 55;

площадью 99 кв. метров на земельном участке с кадастровым номером 25:27:100101:655, местоположение которого установлено относительно ориентира, расположенного в границах участка. Почтовый адрес ориентира: край Приморский, г. Артем, ул. Ворошилова, дом 6;

площадью 58 кв. метров на земельном участке с кадастровым номером 25:27:100101:460, местоположение которого установлено относительно ориентира, расположенного в границах участка. Почтовый адрес ориентира: край Приморский, г. Артем, ул. Степановская, дом 79;

площадью 32 кв. метра на земельном участке с кадастровым номером 25:27:100101:4092, установлено относительно ориентира, расположенного за пределами участка. Ориентир - жилой дом. Участок находится примерно в 712 метрах, по направлению на северо-запад от ориентира. Почтовый адрес ориентира: Приморский край, г. Артем, ул. Туманная, 67;

площадью 27 кв. метров на земельном участке с кадастровым номером 25:27:100101:804, местоположение установлено относительно ориентира, расположенного в границах участка. Почтовый адрес ориентира: Приморский край, г. Артем, ул. Ворошилова, дом 6а;

площадью 34210 кв. метров в границах кадастрового квартала 25:27:100101;

площадью 27044 кв. метра в границах кадастрового квартала 25:27:100102, сроком на 10 лет, в целях размещения линейного объекта – «Распределительный газопровод в мкр. Артемовском» (код стройки 25-22-164-1-4-00643)».

2. Утвердить схему расположения границ публичного сервитута (приложение 1).

3. Общий размер платы за публичный сервитут общей площадью 62186 кв. метров в отношении земельных участков с кадастровыми номерами 25:27:000000:10356, 25:27:000000:9282, 25:27:100102:436, 25:27:100102:85, 25:27:000000:18, 25:27:100101:3975, 25:27:000000:10867, 25:27:100101:655, 25:27:100101:460, 25:27:100101:4092, 25:27:100101:804 и в границах кадастровых кварталов 25:27:100101, 25:27:100102, государственная собственность на которые не разграничена, составляет 31968 (тридцать одна тысяча девятьсот шестьдесят восемь) рублей 10 копеек за 10 лет (приложение 2).

Плата за публичный сервитут вносится обладателем публичного сервитута (акционерное общество «Газпром газораспределение Дальний Восток») единовременным платежом не позднее 6 (шести) месяцев со дня вступления в силу настоящего постановления и согласно расчету размера платы за публичный сервитут, приведенному в приложении 2 к настоящему постановлению.

4.1Муниципальному казенному учреждению управлению муниципальной собственности администрации Артемовского городского округа (Железнова Н.С.) в течение 5 (пяти) рабочих дней со дня принятия решения направить копию настоящего постановления:

в орган регистрации прав;

обладателю публичного сервитута.

5. Управлению информационной политики администрации Артемовского городского округа (Рыбакова Д.В.) в течение 5 (пяти) рабочих дней опубликовать настоящее постановление в газете «Выбор» и разместить на официальном сайте Артемовского городского округа.

6. Контроль за исполнением данного постановления возложить на заместителя главы администрации – начальника управления муниципальной собственности администрации Артемовского городского округа Железнову Н.С.

И.о. главы Артемовского городского округа В.А. Воркова

Приложение 1
УТВЕРЖДЕНА
постановлением администрации
Артемовского городского округа
от 05.09.2024 №785-па

СХЕМА РАСПОЛОЖЕНИЯ
ГРАНИЦ ПУБЛИЧНОГО СЕРВИТУТА

Установленного на земельных участках с кадастровыми номерами 25:27:000000:10356, 25:27:000000:9282, 25:27:100102:436, 25:27:100102:85, 25:27:000000:18, 25:27:100101:3975, 25:27:000000:10867, 25:27:100101:655, 25:27:100101:460, 25:27:100101:4092, 25:27:100101:804, на земельных участках, расположенных в границах полосы отвода автомобильных дорог общего пользования местного значения, находящихся в кадастровых кварталах 25:27:100101, 25:27:100102, государственная собственность на которые не разграничена

_____

(наименование объекта, местоположение границ которого описано (далее объект))

Приложение 2
к постановлению администрации
Артемовского городского округа
от 05.09.2024 №785-па

РАСЧЕТ
РАЗМЕРА ПЛАТЫ ЗА ПУБЛИЧНЫЙ СЕРВИТУТ
НА ЗЕМЕЛЬНЫХ УЧАСТКАХ, ГОСУДАРСТВЕННАЯ СОБСТВЕННОСТЬ НА КОТОРЫЕ НЕ РАЗГРАНИЧЕНА, РАСПОЛОЖЕННЫХ В ГРАНИЦАХ ПОЛОСЫ ОТВОДА АВТОМОБИЛЬНЫХ ДОРОГ ОБЩЕГО ПОЛЬЗОВАНИЯ МЕСТНОГО ЗНАЧЕНИЯ, НАХОДЯЩИХСЯ В КАДАСТРОВЫХ КВАРТАЛАХ 25:27:100101, 25:27:100102 И НА ЗЕМЕЛЬНЫХ УЧАСТКАХ С КАДАСТРОВЫМИ НОМЕРАМИ 25:27:000000:10356, 25:27:000000:9282, 25:27:100102:436, 25:27:100102:85, 25:27:000000:18, 25:27:100101:3975, 25:27:000000:10867, 25:27:100101:655, 25:27:100101:460, 25:27:100101:4092, 25:27:100101:804

Кадастровый номер квартала	Кадастровая стоимость 1 кв. метра квартала (руб.)*	Площадь публичного сервитута (кв. м)	0,01 % кадастровой стоимости в год (руб.)	Плата за публичный сервитут за 10 лет (руб.)
1	2	3	4	5
25:27:100101	566,87	34210	1939,26	19392,60

*в соответствии с постановлением Министерства имущественных и земельных отношений Приморского края от 28.12.2022 № 108-п «Об утверждении среднего уровня кадастровой стоимости объектов недвижимости, расположенных на территории Приморского края»

Расчет размера платы за публичный сервитут в отношении земель, государственная собственность на которые не разграничена, площадью 34210 кв. метров, в границах кадастрового квартала 25:27:100101 за год составляет: 566,87 х 34210 х 0,01 % = 1939,26 руб.

Расчет размера платы за публичный сервитут в отношении земель, государственная собственность на которые не разграничена, площадью 34210 кв. метров, в границах кадастрового квартала 25:27:100101 за 10 лет составляет:1939,26 руб. х 10 = 19392,60 руб.

Кадастровый номер квартала	Кадастровая стоимость 1 кв. метра квартала (руб.)	Площадь публичного сервитута (кв. м)	0,01 % кадастровой стоимости в год (руб.)	Плата за публичный сервитут за 10 лет (руб.)
1	2	3	4	5
25:27:100102	447,66	27044	1210,65	12106,50

Расчет размера платы за публичный сервитут в отношении земель, государственная собственность на которые не разграничена, площадью 27044 кв. метра, в границах кадастрового квартала 25:27:100102 за год составляет: 447,66 х 27044 х 0,01 % = 1210,65 руб.

Расчет размера платы за публичный сервитут в отношении земель, государственная собственность на которые не разграничена, площадью 27044 кв. метров, в границах кадастрового квартала 25:27:100102 за 10 лет составляет: 1210,65 руб. х 10 = 12106,50 руб.

Кадастровый номер земельного участка	Кадастровая стоимость участка (руб.)	Площадь земельного участка (кв. м)	0,01 % кадастровой стоимости в год (руб.)	Годовая плата за публичный сервитут площадью (руб.)	Плата за публичный сервитут за 10 лет (руб.)
1	2	3	4	5	6
25:27:000000:10356	39 879 881,31	78 321	3987,99	6,31	63,10

Расчет размера платы за публичный сервитут в отношении части земельного участка с кадастровым номером 25:27:000000:10356, площадью 124 кв. метра за год составляет: 3987,99 х 124 кв. м /78 321 = 6,31 руб.

Расчет размера платы за публичный сервитут в отношении части земельного участка с кадастровым номером 25:27:000000:10356, площадью 124 кв. метра за 10 лет составляет: 6,31 х 10 = 63,10 руб.

Кадастровый номер земельного участка	Кадастровая стоимость участка (руб.)	Площадь земельного участка (кв. м)	0,01 % кадастровой стоимости в год (руб.)	Годовая плата за публичный сервитут площадью (руб.)	Плата за публичный сервитут за 10 лет (руб.)
1	2	3	4	5	6
25:27:000000:9282	7591566,87	1485552	759,20	0,10	1

Расчет размера платы за публичный сервитут в отношении части земельного участка с кадастровым номером 25:27:000000:9282, площадью 130 кв. метров за год составляет: 759,20 х 130 кв. м /1485552 = 0,10 руб.

Расчет размера платы за публичный сервитут в отношении части земельного участка с кадастровым номером 25:27:000000:9282, площадью 130 кв. метров за 10 лет составляет: 0,10 х 10 = 1 руб.

Кадастровый номер земельного участка	Кадастровая стоимость участка (руб.)	Площадь земельного участка (кв. м)	0,01 % кадастровой стоимости в год (руб.)	Годовая плата за публичный сервитут площадью (руб.)	Плата за публичный сервитут за 10 лет (руб.)
1	2	3	4	5	6
25:27:100102:436	583244,68	1800	58,33	3,44	34,40

Расчет размера платы за публичный сервитут в отношении части земельного участка с кадастровым номером 25:27:100102:436, площадью 106 кв. метров за год составляет: 58,33 х 106 кв. м /1800 = 3,44 руб.

Расчет размера платы за публичный сервитут в отношении части земельного участка с кадастровым номером 25:27:100102:436, площадью 106 кв. метров за 10 лет составляет: 3,44 х 10 = 34,40 руб.

Кадастровый номер земельного участка	Кадастровая стоимость участка (руб.)	Площадь земельного участка (кв. м)	0,01 % кадастровой стоимости в год (руб.)	Годовая плата за публичный сервитут площадью (руб.)	Плата за публичный сервитут за 10 лет (руб.)
1	2	3	4	5	6
25:27:100102:85	409555,25	1198,46	40,96	5,40	54

Расчет размера платы за публичный сервитут в отношении части земельного участка с кадастровым номером 25:27:100102:85, площадью 158 кв. метров за год составляет: 40,96 х 158 кв. м /1198,46 = 5,40 руб.

Расчет размера платы за публичный сервитут в отношении части земельного участка с кадастровым номером 25:27:100102:85, площадью 158 кв. метров за 10 лет составляет: 5,40 х 10 = 54 руб.

Кадастровый номер земельного участка	Кадастровая стоимость участка (руб.)	Площадь земельного участка (кв. м)	0,01 % кадастровой стоимости в год (руб.)	Годовая плата за публичный сервитут площадью (руб.)	Плата за публичный сервитут за 10 лет (руб.)
1	2	3	4	5	6
25:27:000000:18	286981269,69	563609	28698,13	3,92	39,20

Расчет размера платы за публичный сервитут в отношении части земельного участка с кадастровым номером 25:27:000000:18, площадью 77 кв. метров за год составляет:

28698,13 х 77 кв. м /563609 = 3,92 руб.

Расчет размера платы за публичный сервитут в отношении части земельного участка с кадастровым номером 25:27:000000:18, площадью 77 кв. метров за 10 лет составляет:

3,92 х 10 = 39,20 руб.

Кадастровый номер земельного участка	Кадастровая стоимость участка (руб.)	Площадь земельного участка (кв. м)	0,01 % кадастровой стоимости в год (руб.)	Годовая плата за публичный сервитут площадью (руб.)	Плата за публичный сервитут за 10 лет (руб.)
1	2	3	4	5	6
25:27:100101:3975	382043,37	674	38,20	5,78	57,80

Расчет размера платы за публичный сервитут в отношении части земельного участка с кадастровым номером 25:27:100101:3975, площадью 102 кв. метра за год составляет: 38,20 х 102 кв. м /674 = 5,78 руб.

Расчет размера платы за публичный сервитут в отношении части земельного участка с кадастровым номером 25:27:100101:3975, площадью 102 кв. метра за 10 лет составляет: 5,78 х 10 = 57,80 руб.

Кадастровый номер земельного участка	Кадастровая стоимость участка (руб.)	Площадь земельного участка (кв. м)	0,01 % кадастровой стоимости в год (руб.)	Годовая плата за публичный сервитут площадью (руб.)	Плата за публичный сервитут за 10 лет (руб.)
1	2	3	4	5	6
25:27:000000:10867	10549454,59	16047	1054,95	1,25	12,50

Расчет размера платы за публичный сервитут в отношении части земельного участка с кадастровым номером 25:27:000000:10867, площадью 19 кв. метров за год составляет: 1054,95 х 19 кв. м /16047 = 1,25 руб.

Расчет размера платы за публичный сервитут в отношении части земельного участка с кадастровым номером 25:27:000000:10867, площадью 19 кв. метров за 10 лет составляет: 1,25 х 10 = 12,50 руб.

Кадастровый номер земельного участка	Кадастровая стоимость участка (руб.)	Площадь земельного участка (кв. м)	0,01 % кадастровой стоимости в год (руб.)	Годовая плата за публичный сервитут площадью (руб.)	Плата за публичный сервитут за 10 лет (руб.)
1	2	3	4	5	6
25:27:100101:655	5947443,26	4793,25	594,74	12,28	122,80

Расчет размера платы за публичный сервитут в отношении части земельного участка с кадастровым номером 25:27:100101:655, площадью 99 кв. метров за год составляет: 594,74 х 99 кв. м /4793,25 = 12,28 руб.

Расчет размера платы за публичный сервитут в отношении части земельного участка с кадастровым номером 25:27:100101:655, площадью 99 кв. метров за 10 лет составляет: 12,28 х 10 = 122,80 руб.

Кадастровый номер земельного участка	Кадастровая стоимость участка (руб.)	Площадь земельного участка (кв. м)	0,01 % кадастровой стоимости в год (руб.)	Годовая плата за публичный сервитут площадью (руб.)	Плата за публичный сервитут за 10 лет (руб.)
1	2	3	4	5	6
25:27:100101:460	674242,81	1200	67,42	3,26	32,60

Расчет размера платы за публичный сервитут в отношении части земельного участка с кадастровым номером 25:27:100101:460, площадью 58 кв. метров за год составляет: 67,42 х 58 кв. м /1200 = 3,26 руб.

Расчет размера платы за публичный сервитут в отношении части земельного участка с кадастровым номером 25:27:100101:460, площадью 58 кв. метров за 10 лет составляет: 3,26 х 10 = 32,60 руб.

Кадастровый номер земельного участка	Кадастровая стоимость участка (руб.)	Площадь земельного участка (кв. м)	0,01 % кадастровой стоимости в год (руб.)	Годовая плата за публичный сервитут площадью (руб.)	Плата за публичный сервитут за 10 лет (руб.)
1	2	3	4	5	6
25:27:100101:4092	137 739,67	243	13,77	1,81	18,10

Расчет размера платы за публичный сервитут в отношении части земельного участка с кадастровым номером 25:27:100101:4092, площадью 32 кв. метра за год составляет: 13,77 х 32 кв. м /243 = 1,81 руб.

Расчет размера платы за публичный сервитут в отношении части земельного участка с кадастровым номером 25:27:100101:4092, площадью 32 кв. метра за 10 лет составляет: 1,81 х 10 = 18,10 руб.

Кадастровый номер земельного участка	Кадастровая стоимость участка (руб.)	Площадь земельного участка (кв. м)	0,01 % кадастровой стоимости в год (руб.)	Годовая плата за публичный сервитут площадью (руб.)	Плата за публичный сервитут за 10 лет (руб.)
1	2	3	4	5	6
25:27:100101:804	1500121,82	1209	150,01	3,35	33,50

Расчет размера платы за публичный сервитут в отношении части земельного участка с кадастровым номером 25:27:100101:804, площадью 27 кв. метров за год составляет:

150,01 х 27 кв. м /1209 = 3,35 руб.

Расчет размера платы за публичный сервитут в отношении части земельного участка с кадастровым номером 25:27:100101:804, площадью 27 кв. метров за 10 лет составляет:

3,35 х 10 = 33,50 руб.

Общий размер платы за публичный сервитут общей площадью 62186 кв. метров в отношении земельных участков с кадастровым номером 25:27:000000:10356, 25:27:000000:9282, 25:27:100102:436, 25:27:100102:85, 25:27:000000:18, 25:27:100101:3975, 25:27:000000:10867, 25:27:100101:655, 25:27:100101:460, 25:27:100101:4092, 25:27:100101:804 и в границах кадастровых кварталов 25:27:100101, 25:27:100102, из состава земель государственная собственность на которые не разграничена, за 10 лет составляет:

19392,60 + 12106,50 + 63,10 + 1 + 34,40 + 54 + 39,20 + 57,80 + 12,50 + 122,80 + 32,60 + 18,10 + 33,50 = 31968,10 рублей.

Утверждена
(наименование документа об утверждении, включая наименования органов государственной власти или органов местного самоуправления, принявших решение об утверждении схемы или подписавших соглашение о перераспределении земельных участков)
от _____ N _____

ГРАФИЧЕСКОЕ ОПИСАНИЕ
местоположения границ населенных пунктов, территориальных зон, особо охраняемых природных территорий, зон с особыми условиями использования территории

Публичный сервитут для размещения линейного объекта – «Распределительный газопровод в мкр. Артемовский" (код стройки 25-22-164-1-4-00643)»
Местоположение объекта: Приморский край, г. Артем

(наименование объекта, местоположение границ которого описано (далее - объект))

Раздел 1

Сведения об объекте

№ п/п	Характеристики объекта	Описание характеристик
1	2	3
1.	Местоположение объекта	Приморский край, город Артем
2.	Площадь объекта +/- величина погрешности определения площади (Р +/- Дельта Р)	62186 +/- 87 м²
3.	Иные характеристики объекта	-

Раздел 2

Сведения о местоположении границ объекта

1. Система координат МСК-25, зона 1

2. Сведения о характерных точках границ объекта

Обозначение характерных точек границ	Координаты, м		Метод определения координат характерной точки	Средняя квадратическая погрешность положения характерной точки (Mt), м	Описание обозначения точки на местности (при наличии)
	X	Y			
1	2	3	4	5	6
1	390686.50	1428852.02	Картометрический метод	0.10	Закрепление отсутствует
2	390688.53	1428848.58	Картометрический метод	0.10	Закрепление отсутствует
3	390666.29	1428836.03	Картометрический метод	0.10	Закрепление отсутствует
4	390659.24	1428832.05	Картометрический метод	0.10	Закрепление отсутствует

5	390542.25	1428766.02	Картометрический метод	0.10	Закрепление отсутствует
6	390531.55	1428775.43	Картометрический метод	0.10	Закрепление отсутствует
7	390526.79	1428773.99	Картометрический метод	0.10	Закрепление отсутствует
8	390519.37	1428776.73	Картометрический метод	0.10	Закрепление отсутствует
9	390486.85	1428732.79	Картометрический метод	0.10	Закрепление отсутствует
10	390479.42	1428720.50	Картометрический метод	0.10	Закрепление отсутствует
11	390471.53	1428721.67	Картометрический метод	0.10	Закрепление отсутствует
12	390456.38	1428684.81	Картометрический метод	0.10	Закрепление отсутствует
13	390456.92	1428684.09	Картометрический метод	0.10	Закрепление отсутствует
14	390455.35	1428682.30	Картометрический метод	0.10	Закрепление отсутствует
15	390437.88	1428665.30	Картометрический метод	0.10	Закрепление отсутствует
16	390431.37	1428657.77	Картометрический метод	0.10	Закрепление отсутствует
17	390388.60	1428611.59	Картометрический метод	0.10	Закрепление отсутствует
18	390319.59	1428538.19	Картометрический метод	0.10	Закрепление отсутствует
19	390297.41	1428516.15	Картометрический метод	0.10	Закрепление отсутствует
20	390268.32	1428483.79	Картометрический метод	0.10	Закрепление отсутствует
21	390271.30	1428481.11	Картометрический метод	0.10	Закрепление отсутствует
22	390270.15	1428479.83	Картометрический метод	0.10	Закрепление отсутствует

Обозначение характерных точек границ	Координаты, м		Метод определения координат характерной точки	Средняя квадратическая погрешность положения характерной точки (Mt), м	Описание обозначения точки на местности (при наличии)
	X	Y			
1	2	3	4	5	6
23	390276.47	1428458.71	Картометрический метод	0.10	Закрепление отсутствует
24	390272.76	1428457.18	Картометрический метод	0.10	Закрепление отсутствует
25	390340.41	1428330.45	Картометрический метод	0.10	Закрепление отсутствует
26	390315.09	1428226.56	Картометрический метод	0.10	Закрепление отсутствует
27	390320.55	1428220.64	Картометрический метод	0.10	Закрепление отсутствует
28	390333.02	1428207.12	Картометрический метод	0.10	Закрепление отсутствует
29	390342.40	1428196.95	Картометрический метод	0.10	Закрепление отсутствует
30	390343.18	1428197.42	Картометрический метод	0.10	Закрепление отсутствует
31	390345.73	1428193.11	Картометрический метод	0.10	Закрепление отсутствует
32	390344.93	1428192.63	Картометрический метод	0.10	Закрепление отсутствует
33	390380.76	1428110.27	Картометрический метод	0.10	Закрепление отсутствует
34	390380.95	1428109.72	Картометрический метод	0.10	Закрепление отсутствует
35	390378.46	1428099.15	Картометрический метод	0.10	Закрепление отсутствует
36	390286.75	1428106.77	Картометрический метод	0.10	Закрепление отсутствует
37	390287.77	1428102.67	Картометрический метод	0.10	Закрепление отсутствует
38	390273.42	1428093.41	Картометрический метод	0.10	Закрепление отсутствует
39	390270.67	1428096.33	Картометрический метод	0.10	Закрепление отсутствует
40	390202.81	1428018.38	Картометрический метод	0.10	Закрепление отсутствует
41	390205.83	1428015.75	Картометрический метод	0.10	Закрепление отсутствует
42	390206.03	1428015.57	Картометрический метод	0.10	Закрепление отсутствует
43	390206.07	1427990.99	Картометрический метод	0.10	Закрепление отсутствует
44	390201.49	1427989.07	Картометрический метод	0.10	Закрепление отсутствует
45	390199.89	1427992.73	Картометрический метод	0.10	Закрепление отсутствует
46	390183.85	1427985.73	Картометрический метод	0.10	Закрепление отсутствует
47	390156.05	1427972.25	Картометрический метод	0.10	Закрепление отсутствует

2. Сведения о характерных точках границ объекта

Обозначение характерных точек границ	Координаты, м		Метод определения координат характерной точки	Средняя квадратическая погрешность положения характерной точки (Mt), м	Описание обозначения точки на местности (при наличии)
	X	Y			
1	2	3	4	5	6
48	390132.58	1427961.67	Картометрический метод	0.10	Закрепление отсутствует
49	390033.96	1427916.22	Картометрический метод	0.10	Закрепление отсутствует
50	390000.96	1427946.83	Картометрический метод	0.10	Закрепление отсутствует
51	389988.98	1427958.90	Картометрический метод	0.10	Закрепление отсутствует
52	389879.55	1427884.85	Картометрический метод	0.10	Закрепление отсутствует
53	389869.07	1427878.04	Картометрический метод	0.10	Закрепление отсутствует
54	389869.28	1427877.59	Картометрический метод	0.10	Закрепление отсутствует
55	389854.37	1427865.99	Картометрический метод	0.10	Закрепление отсутствует
56	389837.40	1427852.99	Картометрический метод	0.10	Закрепление отсутствует
57	389835.19	1427793.32	Картометрический метод	0.10	Закрепление отсутствует
58	389836.33	1427792.74	Картометрический метод	0.10	Закрепление отсутствует
59	389837.06	1427794.24	Картометрический метод	0.10	Закрепление отсутствует
60	389837.98	1427796.11	Картометрический метод	0.10	Закрепление отсутствует
61	389843.29	1427793.93	Картометрический метод	0.10	Закрепление отсутствует
62	389846.94	1427792.44	Картометрический метод	0.10	Закрепление отсутствует
63	389850.59	1427790.94	Картометрический метод	0.10	Закрепление отсутствует
64	389865.76	1427784.74	Картометрический метод	0.10	Закрепление отсутствует
65	389872.14	1427782.14	Картометрический метод	0.10	Закрепление отсутствует
66	389873.48	1427781.58	Картометрический метод	0.10	Закрепление отсутствует
67	389874.83	1427781.03	Картометрический метод	0.10	Закрепление отсутствует
68	389919.50	1427767.09	Картометрический метод	0.10	Закрепление отсутствует
69	389925.87	1427780.39	Картометрический метод	0.10	Закрепление отсутствует
70	389933.11	1427776.99	Картометрический метод	0.10	Закрепление отсутствует
71	389933.06	1427776.88	Картометрический метод	0.10	Закрепление отсутствует
72	389935.23	1427775.68	Картометрический метод	0.10	Закрепление отсутствует

2. Сведения о характерных точках границ объекта

Обозначение характерных точек границ	Координаты, м		Метод определения координат характерной точки	Средняя квадратическая погрешность положения характерной точки (Mt), м	Описание обозначения точки на местности (при наличии)
	X	Y			
1	2	3	4	5	6
73	389933.48	1427772.07	Картометрический метод	0.10	Закрепление отсутствует
74	389931.35	1427773.26	Картометрический метод	0.10	Закрепление отсутствует
75	389925.64	1427760.98	Картометрический метод	0.10	Закрепление отсутствует
76	389873.47	1427777.27	Картометрический метод	0.10	Закрепление отсутствует
77	389870.62	1427778.43	Картометрический метод	0.10	Закрепление отсутствует
78	389864.25	1427781.04	Картометрический метод	0.10	Закрепление отсутствует
79	389849.07	1427787.24	Картометрический метод	0.10	Закрепление отсутствует
80	389845.42	1427788.73	Картометрический метод	0.10	Закрепление отсутствует
81	389841.77	1427790.23	Картометрический метод	0.10	Закрепление отсутствует
82	389841.16	1427790.48	Картометрический метод	0.10	Закрепление отсутствует
83	389834.93	1427773.62	Картометрический метод	0.10	Закрепление отсутствует
84	389828.60	1427753.00	Картометрический метод	0.10	Закрепление отсутствует
85	389819.21	1427728.98	Картометрический метод	0.10	Закрепление отсутствует
86	389818.81	1427725.76	Картометрический метод	0.10	Закрепление отсутствует
87	389813.52	1427708.40	Картометрический метод	0.10	Закрепление отсутствует
88	389808.49	1427699.10	Картометрический метод	0.10	Закрепление отсутствует
89	389810.11	1427698.60	Картометрический метод	0.10	Закрепление отсутствует
90	389809.53	1427696.68	Картометрический метод	0.10	Закрепление отсутствует
91	389808.93	1427694.77	Картометрический метод	0.10	Закрепление отсутствует
92	389808.45	1427694.92	Картометрический метод	0.10	Закрепление отсутствует
93	389806.72	1427692.28	Картометрический метод	0.10	Закрепление отсутствует
94	389797.67	1427665.02	Картометрический метод	0.10	Закрепление отсутствует
95	389793.87	1427652.60	Картометрический метод	0.10	Закрепление отсутствует
96	389793.37	1427651.28	Картометрический метод	0.10	Закрепление отсутствует
97	389784.14	1427628.35	Картометрический метод	0.10	Закрепление отсутствует

2. Сведения о характерных точках границ объекта

Обозначение характерных точек границ	Координаты, м		Метод определения координат характерной точки	Средняя квадратическая погрешность положения характерной точки (Mt), м	Описание обозначения точки на местности (при наличии)
	X	Y			
1	2	3	4	5	6
98	389783.12	1427622.76	Картометрический метод	0.10	Закрепление отсутствует
99	389776.74	1427602.83	Картометрический метод	0.10	Закрепление отсутствует
100	389777.78	1427602.52	Картометрический метод	0.10	Закрепление отсутствует
101	389776.87	1427598.62	Картометрический метод	0.10	Закрепление отсутствует
102	389775.52	1427599.02	Картометрический метод	0.10	Закрепление отсутствует
103	389767.00	1427572.37	Картометрический метод	0.10	Закрепление отсутствует
104	389755.30	1427535.77	Картометрический метод	0.10	Закрепление отсутствует
105	389759.27	1427534.80	Картометрический метод	0.10	Закрепление отсутствует
106	389758.80	1427532.85	Картометрический метод	0.10	Закрепление отсутствует
107	389758.38	1427530.90	Картометрический метод	0.10	Закрепление отсутствует
108	389754.08	1427531.95	Картометрический метод	0.10	Закрепление отсутствует
109	389742.96	1427497.17	Картометрический метод	0.10	Закрепление отсутствует
110	389746.40	1427495.77	Картометрический метод	0.10	Закрепление отсутствует
111	389728.08	1427456.51	Картометрический метод	0.10	Закрепление отсутствует
112	389713.20	1427425.27	Картометрический метод	0.10	Закрепление отсутствует
113	389701.85	1427399.87	Картометрический метод	0.10	Закрепление отсутствует
114	389727.31	1427407.28	Картометрический метод	0.10	Закрепление отсутствует
115	389729.40	1427407.21	Картометрический метод	0.10	Закрепление отсутствует
116	389746.50	1427410.50	Картометрический метод	0.10	Закрепление отсутствует
117	389824.15	1427401.17	Картометрический метод	0.10	Закрепление отсутствует
118	389869.42	1427403.69	Картометрический метод	0.10	Закрепление отсутствует
119	389898.61	1427405.18	Картометрический метод	0.10	Закрепление отсутствует
120	389905.88	1427437.73	Картометрический метод	0.10	Закрепление отсутствует
121	389906.21	1427440.71	Картометрический метод	0.10	Закрепление отсутствует
122	389910.20	1427440.24	Картометрический метод	0.10	Закрепление отсутствует

2. Сведения о характерных точках границ объекта

Обозначение характерных точек границ	Координаты, м		Метод определения координат характерной точки	Средняя квадратическая погрешность положения характерной точки (Mt), м	Описание обозначения точки на местности (при наличии)
	X	Y			
1	2	3	4	5	6
123	389910.17	1427439.98	Картометрический метод	0.10	Закрепление отсутствует
124	389911.66	1427439.81	Картометрический метод	0.10	Закрепление отсутствует
125	389911.21	1427435.84	Картометрический метод	0.10	Закрепление отсутствует
126	389909.60	1427436.02	Картометрический метод	0.10	Закрепление отсутствует
127	389901.85	1427401.35	Картометрический метод	0.10	Закрепление отсутствует
128	389869.63	1427399.69	Картометрический метод	0.10	Закрепление отсутствует
129	389824.02	1427397.16	Картометрический метод	0.10	Закрепление отсутствует
130	389746.64	1427406.46	Картометрический метод	0.10	Закрепление отсутствует
131	389730.66	1427403.38	Картометрический метод	0.10	Закрепление отсутствует
132	389729.98	1427391.34	Картометрический метод	0.10	Закрепление отсутствует
133	389726.14	1427392.16	Картометрический метод	0.10	Закрепление отсутствует
134	389726.64	1427402.92	Картометрический метод	0.10	Закрепление отсутствует
135	389701.30	1427395.54	Картометрический метод	0.10	Закрепление отсутствует
136	389700.77	1427394.31	Картометрический метод	0.10	Закрепление отсутствует
137	389699.57	1427394.77	Картометрический метод	0.10	Закрепление отсутствует
138	389696.41	1427396.07	Картометрический метод	0.10	Закрепление отсутствует
139	389682.41	1427367.80	Картометрический метод	0.10	Закрепление отсутствует
140	389677.14	1427355.33	Картометрический метод	0.10	Закрепление отсутствует
141	389682.48	1427352.67	Картометрический метод	0.10	Закрепление отсутствует
142	389680.87	1427348.99	Картометрический метод	0.10	Закрепление отсутствует
143	389675.58	1427351.64	Картометрический метод	0.10	Закрепление отсутствует
144	389675.48	1427351.42	Картометрический метод	0.10	Закрепление отсутствует
145	389648.02	1427311.33	Картометрический метод	0.10	Закрепление отсутствует
146	389719.51	1427261.05	Картометрический метод	0.10	Закрепление отсутствует
147	389767.94	1427225.76	Картометрический метод	0.10	Закрепление отсутствует

2. Сведения о характерных точках границ объекта

Обозначение характерных точек границ	Координаты, м		Метод определения координат характерной точки	Средняя квадратическая погрешность положения характерной точки (Mt), м	Описание обозначения точки на местности (при наличии)
	X	Y			
1	2	3	4	5	6
148	389769.53	1427224.37	Картометрический метод	0.10	Закрепление отсутствует
149	389754.70	1427203.87	Картометрический метод	0.10	Закрепление отсутствует
150	389751.38	1427206.10	Картометрический метод	0.10	Закрепление отсутствует
151	389763.92	1427223.74	Картометрический метод	0.10	Закрепление отсутствует
152	389717.19	1427257.80	Картометрический метод	0.10	Закрепление отсутствует
153	389645.69	1427308.08	Картометрический метод	0.10	Закрепление отсутствует
154	389642.41	1427303.61	Картометрический метод	0.10	Закрепление отсутствует
155	389641.01	1427289.05	Картометрический метод	0.10	Закрепление отсутствует
156	389640.37	1427286.40	Картометрический метод	0.10	Закрепление отсутствует
157	389622.89	1427255.13	Картометрический метод	0.10	Закрепление отсутствует
158	389583.86	1427189.76	Картометрический метод	0.10	Закрепление отсутствует
159	389565.42	1427161.63	Картометрический метод	0.10	Закрепление отсутствует
160	389569.22	1427158.07	Картометрический метод	0.10	Закрепление отсутствует
161	389557.58	1427141.61	Картометрический метод	0.10	Закрепление отсутствует
162	389560.97	1427139.14	Картометрический метод	0.10	Закрепление отсутствует
163	389562.01	1427137.90	Картометрический метод	0.10	Закрепление отсутствует
164	389563.34	1427136.33	Картометрический метод	0.10	Закрепление отсутствует
165	389596.38	1427119.61	Картометрический метод	0.10	Закрепление отсутствует
166	389603.54	1427103.84	Картометрический метод	0.10	Закрепление отсутствует
167	389605.56	1427099.40	Картометрический метод	0.10	Закрепление отсутствует
168	389605.94	1427098.55	Картометрический метод	0.10	Закрепление отсутствует
169	389608.20	1427093.57	Картометрический метод	0.10	Закрепление отсутствует
170	389608.26	1427092.36	Картометрический метод	0.10	Закрепление отсутствует
171	389605.47	1427091.26	Картометрический метод	0.10	Закрепление отсутствует
172	389604.32	1427091.61	Картометрический метод	0.10	Закрепление отсутствует

2. Сведения о характерных точках границ объекта

Обозначение характерных точек границ	Координаты, м		Метод определения координат характерной точки	Средняя квадратическая погрешность положения характерной точки (Mt), м	Описание обозначения точки на местности (при наличии)
	X	Y			
1	2	3	4	5	6
173	389586.67	1427082.65	Картометрический метод	0.10	Закрепление отсутствует
174	389567.82	1427073.09	Картометрический метод	0.10	Закрепление отсутствует
175	389548.03	1427063.05	Картометрический метод	0.10	Закрепление отсутствует
176	389527.64	1427032.17	Картометрический метод	0.10	Закрепление отсутствует
177	389508.25	1427017.56	Картометрический метод	0.10	Закрепление отсутствует
178	389514.38	1427011.67	Картометрический метод	0.10	Закрепление отсутствует
179	389545.03	1426964.88	Картометрический метод	0.10	Закрепление отсутствует
180	389545.66	1426964.00	Картометрический метод	0.10	Закрепление отсутствует
181	389593.10	1426935.13	Картометрический метод	0.10	Закрепление отсутствует
182	389639.64	1426875.37	Картометрический метод	0.10	Закрепление отсутствует
183	389717.07	1426825.48	Картометрический метод	0.10	Закрепление отсутствует
184	389734.50	1426823.15	Картометрический метод	0.10	Закрепление отсутствует
185	389741.30	1426811.71	Картометрический метод	0.10	Закрепление отсутствует
186	389743.88	1426813.24	Картометрический метод	0.10	Закрепление отсутствует
187	389757.34	1426790.79	Картометрический метод	0.10	Закрепление отсутствует
188	389847.02	1426837.95	Картометрический метод	0.10	Закрепление отсутствует
189	389846.68	1426838.61	Картометрический метод	0.10	Закрепление отсутствует
190	389850.22	1426840.46	Картометрический метод	0.10	Закрепление отсутствует
191	389850.56	1426839.81	Картометрический метод	0.10	Закрепление отсутствует
192	389852.46	1426840.81	Картометрический метод	0.10	Закрепление отсутствует
193	389858.61	1426829.05	Картометрический метод	0.10	Закрепление отсутствует
194	389855.07	1426827.19	Картометрический метод	0.10	Закрепление отсутствует
195	389852.63	1426831.86	Картометрический метод	0.10	Закрепление отсутствует
196	389761.46	1426783.91	Картометрический метод	0.10	Закрепление отсутствует
197	389763.72	1426780.14	Картометрический метод	0.10	Закрепление отсутствует

2. Сведения о характерных точках границ объекта

Обозначение характерных точек границ	Координаты, м		Метод определения координат характерной точки	Средняя квадратическая погрешность положения характерной точки (Mt), м	Описание обозначения точки на местности (при наличии)
	X	Y			
1	2	3	4	5	6
198	389761.29	1426778.57	Картометрический метод	0.10	Закрепление отсутствует
199	389809.35	1426701.97	Картометрический метод	0.10	Закрепление отсутствует
200	389812.41	1426677.61	Картометрический метод	0.10	Закрепление отсутствует
201	389823.42	1426660.14	Картометрический метод	0.10	Закрепление отсутствует
202	389854.56	1426653.11	Картометрический метод	0.10	Закрепление отсутствует
203	389893.53	1426644.75	Картометрический метод	0.10	Закрепление отсутствует
204	389895.25	1426644.35	Картометрический метод	0.10	Закрепление отсутствует
205	389895.36	1426644.70	Картометрический метод	0.10	Закрепление отсутствует
206	389896.98	1426644.21	Картометрический метод	0.10	Закрепление отсутствует
207	389899.18	1426643.54	Картометрический метод	0.10	Закрепление отсутствует
208	389900.53	1426643.14	Картометрический метод	0.10	Закрепление отсутствует
209	389898.51	1426634.56	Картометрический метод	0.10	Закрепление отсутствует
210	389882.17	1426586.79	Картометрический метод	0.10	Закрепление отсутствует
211	389865.03	1426546.82	Картометрический метод	0.10	Закрепление отсутствует
212	389864.60	1426545.89	Картометрический метод	0.10	Закрепление отсутствует
213	389892.48	1426532.24	Картометрический метод	0.10	Закрепление отсутствует
214	389893.66	1426534.36	Картометрический метод	0.10	Закрепление отсутствует
215	389895.42	1426533.41	Картометрический метод	0.10	Закрепление отсутствует
216	389897.18	1426532.46	Картометрический метод	0.10	Закрепление отсутствует
217	389896.06	1426530.45	Картометрический метод	0.10	Закрепление отсутствует
218	389904.48	1426526.15	Картометрический метод	0.10	Закрепление отсутствует
219	389905.14	1426527.41	Картометрический метод	0.10	Закрепление отсутствует
220	389908.69	1426525.57	Картометрический метод	0.10	Закрепление отсутствует
221	389906.20	1426520.77	Картометрический метод	0.10	Закрепление отсутствует
222	389892.40	1426527.83	Картометрический метод	0.10	Закрепление отсутствует

2. Сведения о характерных точках границ объекта

Обозначение характерных точек границ	Координаты, м		Метод определения координат характерной точки	Средняя квадратическая погрешность положения характерной точки (Mt), м	Описание обозначения точки на местности (при наличии)
	X	Y			
1	2	3	4	5	6
248	389898.02	1426348.23	Картометрический метод	0.10	Закрепление отсутствует
249	389891.20	1426340.26	Картометрический метод	0.10	Закрепление отсутствует
250	389912.19	1426322.20	Картометрический метод	0.10	Закрепление отсутствует
251	389917.44	1426328.81	Картометрический метод	0.10	Закрепление отсутствует
252	389920.58	1426326.30	Картометрический метод	0.10	Закрепление отсутствует
253	389915.29	1426319.68	Картометрический метод	0.10	Закрепление отсутствует
254	389930.25	1426308.31	Картометрический метод	0.10	Закрепление отсутствует
255	389946.65	1426291.50	Картометрический метод	0.10	Закрепление отсутствует
256	389949.20	1426285.74	Картометрический метод	0.10	Закрепление отсутствует
257	389953.27	1426287.57	Картометрический метод	0.10	Закрепление отсутствует
258	389954.96	1426283.94	Картометрический метод	0.10	Закрепление отсутствует
259	389950.82	1426282.08	Картометрический метод	0.10	Закрепление отсутствует
260	389954.03	1426274.86	Картометрический метод	0.10	Закрепление отсутствует
261	389959.81	1426260.79	Картометрический метод	0.10	Закрепление отсутствует
262	389962.01	1426255.37	Картометрический метод	0.10	Закрепление отсутствует
263	389960.63	1426254.38	Картометрический метод	0.10	Закрепление отсутствует
264	389952.63	1426249.18	Картометрический метод	0.10	Закрепление отсутствует
265	389950.35	1426252.48	Картометрический метод	0.10	Закрепление отсутствует
266	389957.09	1426256.85	Картометрический метод	0.10	Закрепление отсутствует
267	389952.63	1426267.74	Картометрический метод	0.10	Закрепление отсутствует
268	389943.43	1426261.36	Картометрический метод	0.10	Закрепление отсутствует
269	389940.92	1426264.48	Картометрический метод	0.10	Закрепление отсутствует
270	389950.97	1426271.47	Картометрический метод	0.10	Закрепление отсутствует
271	389951.08	1426271.50	Картометрический метод	0.10	Закрепление отсутствует
272	389950.35	1426273.28	Картометрический метод	0.10	Закрепление отсутствует

2. Сведения о характерных точках границ объекта

Обозначение характерных точек границ	Координаты, м		Метод определения координат характерной точки	Средняя квадратическая погрешность положения характерной точки (Mt), м	Описание обозначения точки на местности (при наличии)
	X	Y			
1	2	3	4	5	6
223	389862.92	1426542.26	Картометрический метод	0.10	Закрепление отсутствует
224	389840.96	1426494.72	Картометрический метод	0.10	Закрепление отсутствует
225	389810.99	1426435.84	Картометрический метод	0.10	Закрепление отсутствует
226	389813.15	1426434.84	Картометрический метод	0.10	Закрепление отсутствует
227	389823.11	1426430.23	Картометрический метод	0.10	Закрепление отсутствует
228	389843.64	1426446.94	Картометрический метод	0.10	Закрепление отсутствует
229	389847.68	1426444.26	Картометрический метод	0.10	Закрепление отсутствует
230	389847.59	1426444.12	Картометрический метод	0.10	Закрепление отсутствует
231	389905.01	1426403.21	Картометрический метод	0.10	Закрепление отсутствует
232	389908.22	1426400.74	Картометрический метод	0.10	Закрепление отсутствует
233	389911.23	1426398.58	Картометрический метод	0.10	Закрепление отсутствует
234	389908.92	1426395.36	Картометрический метод	0.10	Закрепление отсутствует
235	389843.83	1426441.96	Картометрический метод	0.10	Закрепление отсутствует
236	389823.70	1426425.55	Картометрический метод	0.10	Закрепление отсутствует
237	389811.47	1426431.21	Картометрический метод	0.10	Закрепление отсутствует
238	389809.22	1426432.25	Картометрический метод	0.10	Закрепление отсутствует
239	389800.13	1426409.33	Картометрический метод	0.10	Закрепление отсутствует
240	389831.28	1426393.36	Картометрический метод	0.10	Закрепление отсутствует
241	389836.48	1426389.67	Картометрический метод	0.10	Закрепление отсутствует
242	389858.05	1426370.16	Картометрический метод	0.10	Закрепление отсутствует
243	389862.06	1426375.56	Картометрический метод	0.10	Закрепление отсутствует
244	389865.27	1426373.17	Картометрический метод	0.10	Закрепление отсутствует
245	389861.03	1426367.47	Картометрический метод	0.10	Закрепление отсутствует
246	389888.20	1426342.90	Картометрический метод	0.10	Закрепление отсутствует
247	389894.98	1426350.83	Картометрический метод	0.10	Закрепление отсутствует

2. Сведения о характерных точках границ объекта

Обозначение характерных точек границ	Координаты, м		Метод определения координат характерной точки	Средняя квадратическая погрешность положения характерной точки (Mt), м	Описание обозначения точки на местности (при наличии)
	X	Y			
1	2	3	4	5	6
273	389943.29	1426289.22	Картометрический метод	0.10	Закрепление отсутствует
274	389927.60	1426305.30	Картометрический метод	0.10	Закрепление отсутствует
275	389911.20	1426317.77	Картометрический метод	0.10	Закрепление отсутствует
276	389887.06	1426338.54	Картометрический метод	0.10	Закрепление отсутствует
277	389834.15	1426386.38	Картометрический метод	0.10	Закрепление отсутствует
278	389795.10	1426407.50	Картометрический метод	0.10	Закрепление отсутствует
279	389805.75	1426434.35	Картометрический метод	0.10	Закрепление отсутствует
280	389806.49	1426435.80	Картометрический метод	0.10	Закрепление отсутствует
281	389837.36	1426496.47	Картометрический метод	0.10	Закрепление отсутствует
282	389861.38	1426548.45	Картометрический метод	0.10	Закрепление отсутствует
283	389877.63	1426586.34	Картометрический метод	0.10	Закрепление отсутствует
284	389875.78	1426587.01	Картометрический метод	0.10	Закрепление отсутствует
285	389876.31	1426588.98	Картометрический метод	0.10	Закрепление отсутствует
286	389877.00	1426590.83	Картометрический метод	0.10	Закрепление отсутствует
287	389879.07	1426590.08	Картометрический метод	0.10	Закрепление отсутствует
288	389894.66	1426635.65	Картометрический метод	0.10	Закрепление отсутствует
289	389895.67	1426640.17	Картометрический метод	0.10	Закрепление отсутствует
290	389892.69	1426640.83	Картометрический метод	0.10	Закрепление отсутствует
291	389865.32	1426646.53	Картометрический метод	0.10	Закрепление отсутствует
292	389820.92	1426656.61	Картометрический метод	0.10	Закрепление отсутствует
293	389819.02	1426658.14	Картометрический метод	0.10	Закрепление отсутствует
294	389808.55	1426676.23	Картометрический метод	0.10	Закрепление отсутствует
295	389805.49	1426700.59	Картометрический метод	0.10	Закрепление отсутствует
296	389785.54	1426732.39	Картометрический метод	0.10	Закрепление отсутствует
297	389783.85	1426731.33	Картометрический метод	0.10	Закрепление отсутствует

2. Сведения о характерных точках границ объекта

Обозначение характерных точек границ	Координаты, м		Метод определения координат характерной точки	Средняя квадратическая погрешность положения характерной точки (Mt), м	Описание обозначения точки на местности (при наличии)
	X	Y			
1	2	3	4	5	6
298	389756.16	1426775.35	Картометрический метод	0.10	Закрепление отсутствует
299	389757.90	1426776.44	Картометрический метод	0.10	Закрепление отсутствует
300	389752.13	1426785.65	Картометрический метод	0.10	Закрепление отсутствует
301	389732.05	1426819.44	Картометрический метод	0.10	Закрепление отсутствует
302	389717.56	1426820.49	Картометрический метод	0.10	Закрепление отсутствует
303	389715.66	1426821.63	Картометрический метод	0.10	Закрепление отсутствует
304	389636.90	1426872.37	Картометрический метод	0.10	Закрепление отсутствует
305	389592.52	1426929.37	Картометрический метод	0.10	Закрепление отсутствует
306	389589.36	1426926.91	Картометрический метод	0.10	Закрепление отсутствует
307	389587.69	1426929.06	Картометрический метод	0.10	Закрепление отсутствует
308	389574.64	1426937.00	Картометрический метод	0.10	Закрепление отсутствует
309	389576.72	1426940.42	Картометрический метод	0.10	Закрепление отсутствует
310	389542.88	1426961.01	Картометрический метод	0.10	Закрепление отсутствует
311	389541.73	1426962.62	Картометрический метод	0.10	Закрепление отсутствует
312	389511.29	1427009.10	Картометрический метод	0.10	Закрепление отсутствует
313	389502.39	1427018.21	Картометрический метод	0.10	Закрепление отсутствует
314	389487.71	1427033.84	Картометрический метод	0.10	Закрепление отсутствует
315	389473.26	1427023.86	Картометрический метод	0.10	Закрепление отсутствует
316	389433.41	1426988.13	Картометрический метод	0.10	Закрепление отсутствует
317	389396.04	1426955.47	Картометрический метод	0.10	Закрепление отсутствует
318	389341.92	1426935.04	Картометрический метод	0.10	Закрепление отсутствует
319	389341.76	1426933.59	Картометрический метод	0.10	Закрепление отсутствует
320	389337.78	1426934.04	Картометрический метод	0.10	Закрепление отсутствует
321	389337.90	1426935.08	Картометрический метод	0.10	Закрепление отсутствует
322	389306.99	1426937.99	Картометрический метод	0.10	Закрепление отсутствует

2. Сведения о характерных точках границ объекта

Обозначение характерных точек границ	Координаты, м		Метод определения координат характерной точки	Средняя квадратическая погрешность положения характерной точки (Mt), м	Описание обозначения точки на местности (при наличии)
	X	Y			
1	2	3	4	5	6
348	389545.28	1427066.14	Картометрический метод	0.10	Закрепление отсутствует
349	389594.69	1427091.21	Картометрический метод	0.10	Закрепление отсутствует
350	389602.97	1427095.41	Картометрический метод	0.10	Закрепление отсутствует
351	389602.49	1427096.47	Картометрический метод	0.10	Закрепление отсутствует
352	389601.80	1427097.99	Картометрический метод	0.10	Закрепление отсутствует
353	389599.83	1427102.34	Картометрический метод	0.10	Закрепление отсутствует
354	389593.27	1427116.80	Картометрический метод	0.10	Закрепление отсутствует
355	389560.81	1427133.13	Картометрический метод	0.10	Закрепление отсутствует
356	389560.43	1427133.22	Картометрический метод	0.10	Закрепление отсутствует
357	389557.05	1427135.36	Картометрический метод	0.10	Закрепление отсутствует
358	389557.86	1427136.45	Картометрический метод	0.10	Закрепление отсутствует
359	389553.63	1427139.54	Картометрический метод	0.10	Закрепление отсутствует
360	389551.22	1427141.33	Картометрический метод	0.10	Закрепление отсутствует
361	389550.45	1427140.17	Картометрический метод	0.10	Закрепление отсутствует
362	389539.61	1427148.31	Картометрический метод	0.10	Закрепление отсутствует
363	389537.82	1427149.48	Картометрический метод	0.10	Закрепление отсутствует
364	389537.47	1427152.59	Картометрический метод	0.10	Закрепление отсутствует
365	389481.31	1427192.73	Картометрический метод	0.10	Закрепление отсутствует
366	389462.34	1427208.40	Картометрический метод	0.10	Закрепление отсутствует
367	389468.32	1427215.27	Картометрический метод	0.10	Закрепление отсутствует
368	389473.25	1427220.92	Картометрический метод	0.10	Закрепление отсутствует
369	389479.29	1427227.85	Картометрический метод	0.10	Закрепление отсутствует
370	389468.14	1427251.37	Картометрический метод	0.10	Закрепление отсутствует
371	389465.91	1427256.08	Картометрический метод	0.10	Закрепление отсутствует
372	389455.65	1427277.71	Картометрический метод	0.10	Закрепление отсутствует

2. Сведения о характерных точках границ объекта

Обозначение характерных точек границ	Координаты, м		Метод определения координат характерной точки	Средняя квадратическая погрешность положения характерной точки (Mt), м	Описание обозначения точки на местности (при наличии)
	X	Y			
1	2	3	4	5	6
323	389291.92	1426916.55	Картометрический метод	0.10	Закрепление отсутствует
324	389270.05	1426871.84	Картометрический метод	0.10	Закрепление отсутствует
325	389295.34	1426818.77	Картометрический метод	0.10	Закрепление отсутствует
326	389359.89	1426735.82	Картометрический метод	0.10	Закрепление отсутствует
327	389441.82	1426687.87	Картометрический метод	0.10	Закрепление отсутствует
328	389443.88	1426687.86	Картометрический метод	0.10	Закрепление отсутствует
329	389443.91	1426679.87	Картометрический метод	0.10	Закрепление отсутствует
330	389439.93	1426679.55	Картометрический метод	0.10	Закрепление отсутствует
331	389439.83	1426684.40	Картометрический метод	0.10	Закрепление отсутствует
332	389357.20	1426732.76	Картометрический метод	0.10	Закрепление отсутствует
333	389291.92	1426816.66	Картометрический метод	0.10	Закрепление отсутствует
334	389267.48	1426867.93	Картометрический метод	0.10	Закрепление отсутствует
335	389264.70	1426864.15	Картометрический метод	0.10	Закрепление отсутствует
336	389261.38	1426866.59	Картометрический метод	0.10	Закрепление отсутствует
337	389265.61	1426871.86	Картометрический метод	0.10	Закрепление отсутствует
338	389288.47	1426918.60	Картометрический метод	0.10	Закрепление отсутствует
339	389305.05	1426942.19	Картометрический метод	0.10	Закрепление отсутствует
340	389340.65	1426938.84	Картометрический метод	0.10	Закрепление отсутствует
341	389393.95	1426958.96	Картометрический метод	0.10	Закрепление отсутствует
342	389430.76	1426991.13	Картометрический метод	0.10	Закрепление отсутствует
343	389470.83	1427027.05	Картометрический метод	0.10	Закрепление отсутствует
344	389473.08	1427028.68	Картометрический метод	0.10	Закрепление отсутствует
345	389488.05	1427038.15	Картометрический метод	0.10	Закрепление отсутствует
346	389505.38	1427020.40	Картометрический метод	0.10	Закрепление отсутствует
347	389524.69	1427034.95	Картометрический метод	0.10	Закрепление отсутствует

2. Сведения о характерных точках границ объекта

Обозначение характерных точек границ	Координаты, м		Метод определения координат характерной точки	Средняя квадратическая погрешность положения характерной точки (Mt), м	Описание обозначения точки на местности (при наличии)
	X	Y			
1	2	3	4	5	6
373	389455.40	1427278.94	Картометрический метод	0.10	Закрепление отсутствует
374	389458.52	1427280.24	Картометрический метод	0.10	Закрепление отсутствует
375	389462.10	1427280.18	Картометрический метод	0.10	Закрепление отсутствует
376	389465.51	1427284.12	Картометрический метод	0.10	Закрепление отсутствует
377	389468.54	1427281.51	Картометрический метод	0.10	Закрепление отсутствует
378	389464.38	1427276.70	Картометрический метод	0.10	Закрепление отсутствует
379	389461.11	1427275.69	Картометрический метод	0.10	Закрепление отсутствует
380	389462.36	1427273.04	Картометрический метод	0.10	Закрепление отсутствует
381	389470.80	1427255.19	Картометрический метод	0.10	Закрепление отсутствует
382	389484.02	1427227.19	Картометрический метод	0.10	Закрепление отсутствует
383	389474.28	1427216.01	Картометрический метод	0.10	Закрепление отсутствует
384	389470.15	1427211.27	Картометрический метод	0.10	Закрепление отсутствует
385	389468.05	1427208.87	Картометрический метод	0.10	Закрепление отсутствует
386	389483.75	1427195.90	Картометрический метод	0.10	Закрепление отсутствует
387	389494.02	1427188.56	Картометрический метод	0.10	Закрепление отсутствует
388	389497.47	1427193.18	Картометрический метод	0.10	Закрепление отсутствует
389	389500.69	1427190.80	Картометрический метод	0.10	Закрепление отсутствует
390	389497.28	1427186.23	Картометрический метод	0.10	Закрепление отсутствует
391	389541.31	1427154.76	Картометрический метод	0.10	Закрепление отсутствует
392	389541.63	1427150.90	Картометрический метод	0.10	Закрепление отсутствует
393	389549.14	1427145.35	Картометрический метод	0.10	Закрепление отсутствует
394	389550.28	1427147.00	Картометрический метод	0.10	Закрепление отсутствует
395	389554.36	1427143.98	Картометрический метод	0.10	Закрепление отсутствует
396	389563.94	1427157.54	Картометрический метод	0.10	Закрепление отсутствует
397	389560.16	1427160.95	Картометрический метод	0.10	Закрепление отсутствует

2. Сведения о характерных точках границ объекта

Обозначение характерных точек границ	Координаты, м		Метод определения координат характерной точки	Средняя квадратическая погрешность положения характерной точки (Mt), м	Описание обозначения точки на местности (при наличии)
	X	Y			
1	2	3	4	5	6
398	389580.47	1427191.88	Картометрический метод	0.10	Закрепление отсутствует
399	389619.43	1427257.13	Картометрический метод	0.10	Закрепление отсутствует
400	389636.49	1427287.66	Картометрический метод	0.10	Закрепление отсутствует
401	389638.56	1427305.12	Картометрический метод	0.10	Закрепление отсутствует
402	389635.22	1427308.33	Картометрический метод	0.10	Закрепление отсутствует
403	389641.83	1427317.40	Картометрический метод	0.10	Закрепление отсутствует
404	389645.49	1427314.73	Картометрический метод	0.10	Закрепление отсутствует
405	389671.96	1427353.35	Картометрический метод	0.10	Закрепление отсутствует
406	389673.02	1427355.87	Картометрический метод	0.10	Закрепление отсутствует
407	389668.97	1427357.80	Картометрический метод	0.10	Закрепление отсутствует
408	389670.73	1427361.39	Картометрический метод	0.10	Закрепление отсутствует
409	389674.58	1427359.56	Картометрический метод	0.10	Закрепление отсутствует
410	389678.78	1427369.47	Картометрический метод	0.10	Закрепление отсутствует
411	389688.47	1427389.04	Картометрический метод	0.10	Закрепление отсутствует
412	389683.42	1427391.59	Картометрический метод	0.10	Закрепление отсутствует
413	389683.86	1427392.48	Картометрический метод	0.10	Закрепление отсутствует
414	389684.31	1427393.37	Картометрический метод	0.10	Закрепление отсутствует
415	389685.18	1427395.17	Картометрический метод	0.10	Закрепление отсутствует
416	389690.24	1427392.63	Картометрический метод	0.10	Закрепление отсутствует
417	389694.48	1427401.19	Картометрический метод	0.10	Закрепление отсутствует
418	389697.50	1427399.95	Картометрический метод	0.10	Закрепление отсутствует
419	389701.33	1427408.51	Картометрический метод	0.10	Закрепление отсутствует
420	389693.27	1427412.55	Картометрический метод	0.10	Закрепление отсутствует
421	389694.94	1427416.19	Картометрический метод	0.10	Закрепление отсутствует
422	389702.97	1427412.17	Картометрический метод	0.10	Закрепление отсутствует

2. Сведения о характерных точках границ объекта

Обозначение характерных точек границ	Координаты, м		Метод определения координат характерной точки	Средняя квадратическая погрешность положения характерной точки (Mt), м	Описание обозначения точки на местности (при наличии)
	X	Y			
1	2	3	4	5	6
448	389799.45	1427695.79	Картометрический метод	0.10	Закрепление отсутствует
449	389801.91	1427699.54	Картометрический метод	0.10	Закрепление отсутствует
450	389808.28	1427711.32	Картометрический метод	0.10	Закрепление отсутствует
451	389812.81	1427725.17	Картометрический метод	0.10	Закрепление отсутствует
452	389811.96	1427729.65	Картометрический метод	0.10	Закрепление отсутствует
453	389821.98	1427755.30	Картометрический метод	0.10	Закрепление отсутствует
454	389828.39	1427776.16	Картометрический метод	0.10	Закрепление отсутствует
455	389834.59	1427789.14	Картометрический метод	0.10	Закрепление отсутствует
456	389831.11	1427790.89	Картометрический метод	0.10	Закрепление отсутствует
457	389833.30	1427855.66	Картометрический метод	0.10	Закрепление отсутствует
458	389833.29	1427860.63	Картометрический метод	0.10	Закрепление отсутствует
459	389836.63	1427860.96	Картометрический метод	0.10	Закрепление отсутствует
460	389836.89	1427858.26	Картометрический метод	0.10	Закрепление отсутствует
461	389851.97	1427869.19	Картометрический метод	0.10	Закрепление отсутствует
462	389863.92	1427878.49	Картометрический метод	0.10	Закрепление отсутствует
463	389863.57	1427879.57	Картометрический метод	0.10	Закрепление отсутствует
464	389866.93	1427912.27	Картометрический метод	0.10	Закрепление отсутствует
465	389869.34	1427935.74	Картометрический метод	0.10	Закрепление отсутствует
466	389871.93	1427960.98	Картометрический метод	0.10	Закрепление отсутствует
467	389873.64	1427983.67	Картометрический метод	0.10	Закрепление отсутствует
468	389872.33	1427990.38	Картометрический метод	0.10	Закрепление отсутствует
469	389841.82	1428038.91	Картометрический метод	0.10	Закрепление отсутствует
470	389661.38	1427884.55	Картометрический метод	0.10	Закрепление отсутствует
471	389600.36	1427813.26	Картометрический метод	0.10	Закрепление отсутствует
472	389447.60	1427709.26	Картометрический метод	0.10	Закрепление отсутствует

2. Сведения о характерных точках границ объекта

Обозначение характерных точек границ	Координаты, м		Метод определения координат характерной точки	Средняя квадратическая погрешность положения характерной точки (Mt), м	Описание обозначения точки на местности (при наличии)
	X	Y			
1	2	3	4	5	6
423	389709.57	1427426.94	Картометрический метод	0.10	Закрепление отсутствует
424	389712.88	1427433.89	Картометрический метод	0.10	Закрепление отсутствует
425	389705.37	1427437.69	Картометрический метод	0.10	Закрепление отсутствует
426	389707.18	1427441.25	Картометрический метод	0.10	Закрепление отсутствует
427	389714.60	1427437.51	Картометрический метод	0.10	Закрепление отсутствует
428	389723.60	1427456.40	Картометрический метод	0.10	Закрепление отсутствует
429	389716.05	1427459.90	Картометрический метод	0.10	Закрепление отсутствует
430	389717.86	1427463.46	Картометрический метод	0.10	Закрепление отсутствует
431	389725.30	1427460.02	Картометрический метод	0.10	Закрепление отсутствует
432	389734.63	1427480.00	Картометрический метод	0.10	Закрепление отсутствует
433	389726.97	1427483.41	Картометрический метод	0.10	Закрепление отсутствует
434	389729.85	1427486.51	Картометрический метод	0.10	Закрепление отсутствует
435	389736.32	1427483.63	Картометрический метод	0.10	Закрепление отсутствует
436	389740.97	1427493.59	Картометрический метод	0.10	Закрепление отсутствует
437	389737.96	1427495.21	Картометрический метод	0.10	Закрепление отсутствует
438	389763.19	1427573.59	Картометрический метод	0.10	Закрепление отсутствует
439	389767.12	1427585.86	Картометрический метод	0.10	Закрепление отсутствует
440	389764.22	1427586.68	Картометрический метод	0.10	Закрепление отсутствует
441	389765.31	1427590.53	Картометрический метод	0.10	Закрепление отсутствует
442	389768.34	1427589.67	Картометрический метод	0.10	Закрепление отсутствует
443	389779.00	1427623.03	Картометрический метод	0.10	Закрепление отсутствует
444	389777.96	1427628.74	Картометрический метод	0.10	Закрепление отсутствует
445	389779.76	1427634.29	Картометрический метод	0.10	Закрепление отсутствует
446	389788.09	1427654.18	Картометрический метод	0.10	Закрепление отсутствует
447	389789.85	1427666.85	Картометрический метод	0.10	Закрепление отсутствует

2. Сведения о характерных точках границ объекта

Обозначение характерных точек границ	Координаты, м		Метод определения координат характерной точки	Средняя квадратическая погрешность положения характерной точки (Mt), м	Описание обозначения точки на местности (при наличии)
	X	Y			
1	2	3	4	5	6
473	389445.35	1427712.57	Картометрический метод	0.10	Закрепление отсутствует
474	389445.44	1427712.63	Картометрический метод	0.10	Закрепление отсутствует
475	389438.30	1427723.81	Картометрический метод	0.10	Закрепление отсутствует
476	389441.55	1427726.16	Картометрический метод	0.10	Закрепление отсутствует
477	389448.75	1427714.88	Картометрический метод	0.10	Закрепление отсутствует
478	389597.66	1427816.27	Картометрический метод	0.10	Закрепление отсутствует
479	389658.54	1427887.38	Картометрический метод	0.10	Закрепление отсутствует
480	389839.23	1428042.66	Картометрический метод	0.10	Закрепление отсутствует
481	389837.73	1428044.66	Картометрический метод	0.10	Закрепление отсутствует
482	389857.30	1428060.83	Картометрический метод	0.10	Закрепление отсутствует
483	389840.07	1428084.78	Картометрический метод	0.10	Закрепление отсутствует
484	389839.17	1428091.92	Картометрический метод	0.10	Закрепление отсутствует
485	389800.59	1428129.52	Картометрический метод	0.10	Закрепление отсутствует
486	389751.63	1428167.53	Картометрический метод	0.10	Закрепление отсутствует
487	389669.89	1428224.15	Картометрический метод	0.10	Закрепление отсутствует
488	389665.97	1428228.61	Картометрический метод	0.10	Закрепление отсутствует
489	389659.25	1428253.94	Картометрический метод	0.10	Закрепление отсутствует
490	389591.05	1428313.14	Картометрический метод	0.10	Закрепление отсутствует
491	389486.59	1428340.71	Картометрический метод	0.10	Закрепление отсутствует
492	389384.67	1428342.64	Картометрический метод	0.10	Закрепление отсутствует
493	389382.36	1428339.33	Картометрический метод	0.10	Закрепление отсутствует
494	389326.70	1428369.13	Картометрический метод	0.10	Закрепление отсутствует
495	389311.64	1428357.80	Картометрический метод	0.10	Закрепление отсутствует
496	389188.67	1428496.44	Картометрический метод	0.10	Закрепление отсутствует
497	389205.35	1428520.55	Картометрический метод	0.10	Закрепление отсутствует

2. Сведения о характерных точках границ объекта

Обозначение характерных точек границ	Координаты, м		Метод определения координат характерной точки	Средняя квадратическая погрешность положения характерной точки (Mt), м	Описание обозначения точки на местности (при наличии)
	X	Y			
1	2	3	4	5	6
498	389188.62	1428538.62	Картометрический метод	0.10	Закрепление отсутствует
499	389194.42	1428560.43	Картометрический метод	0.10	Закрепление отсутствует
500	389202.16	1428589.52	Картометрический метод	0.10	Закрепление отсутствует
501	389213.19	1428630.95	Картометрический метод	0.10	Закрепление отсутствует
502	389190.72	1428788.19	Картометрический метод	0.10	Закрепление отсутствует
503	389151.79	1428861.02	Картометрический метод	0.10	Закрепление отсутствует
504	389151.32	1428869.53	Картометрический метод	0.10	Закрепление отсутствует
505	389094.61	1428911.35	Картометрический метод	0.10	Закрепление отсутствует
506	389040.19	1429019.69	Картометрический метод	0.10	Закрепление отсутствует
507	388969.98	1429144.88	Картометрический метод	0.10	Закрепление отсутствует
508	388921.85	1429190.57	Картометрический метод	0.10	Закрепление отсутствует
509	388905.04	1429220.99	Картометрический метод	0.10	Закрепление отсутствует
510	388858.12	1429217.37	Картометрический метод	0.10	Закрепление отсутствует
511	388860.08	1429213.89	Картометрический метод	0.10	Закрепление отсутствует
512	388719.02	1429129.31	Картометрический метод	0.10	Закрепление отсутствует
513	388715.70	1429131.99	Картометрический метод	0.10	Закрепление отсутствует
514	388657.51	1429183.50	Картометрический метод	0.10	Закрепление отсутствует
515	388653.63	1429184.85	Картометрический метод	0.10	Закрепление отсутствует
516	388656.54	1429215.35	Картометрический метод	0.10	Закрепление отсутствует
517	388656.99	1429219.07	Картометрический метод	0.10	Закрепление отсутствует
518	388622.74	1429267.39	Картометрический метод	0.10	Закрепление отсутствует
519	388598.77	1429275.35	Картометрический метод	0.10	Закрепление отсутствует
520	388594.55	1429274.83	Картометрический метод	0.10	Закрепление отсутствует
521	388591.63	1429277.72	Картометрический метод	0.10	Закрепление отсутствует
522	388505.90	1429422.92	Картометрический метод	0.10	Закрепление отсутствует

2. Сведения о характерных точках границ объекта

Обозначение характерных точек границ	Координаты, м		Метод определения координат характерной точки	Средняя квадратическая погрешность положения характерной точки (Mt), м	Описание обозначения точки на местности (при наличии)
	X	Y			
1	2	3	4	5	6
523	388504.34	1429418.94	Картометрический метод	0.10	Закрепление отсутствует
524	388502.34	1429417.38	Картометрический метод	0.10	Закрепление отсутствует
525	388482.45	1429406.41	Картометрический метод	0.10	Закрепление отсутствует
526	388469.65	1429395.77	Картометрический метод	0.10	Закрепление отсутствует
527	388444.12	1429403.18	Картометрический метод	0.10	Закрепление отсутствует
528	388417.51	1429404.06	Картометрический метод	0.10	Закрепление отсутствует
529	388358.01	1429396.83	Картометрический метод	0.10	Закрепление отсутствует
530	388308.14	1429399.31	Картометрический метод	0.10	Закрепление отсутствует
531	388313.54	1429433.63	Картометрический метод	0.10	Закрепление отсутствует
532	388312.34	1429441.59	Картометрический метод	0.10	Закрепление отсутствует
533	388326.41	1429501.93	Картометрический метод	0.10	Закрепление отсутствует
534	388296.10	1429512.68	Картометрический метод	0.10	Закрепление отсутствует
535	388250.41	1429553.73	Картометрический метод	0.10	Закрепление отсутствует
536	388174.84	1429539.52	Картометрический метод	0.10	Закрепление отсутствует
537	388173.96	1429539.62	Картометрический метод	0.10	Закрепление отсутствует
538	388141.65	1429555.22	Картометрический метод	0.10	Закрепление отсутствует
539	388097.31	1429554.70	Картометрический метод	0.10	Закрепление отсутствует
540	388086.18	1429554.38	Картометрический метод	0.10	Закрепление отсутствует
541	388085.54	1429555.22	Картометрический метод	0.10	Закрепление отсутствует
542	388073.61	1429604.02	Картометрический метод	0.10	Закрепление отсутствует
543	388072.56	1429591.41	Картометрический метод	0.10	Закрепление отсутствует
544	388072.06	1429590.17	Картометрический метод	0.10	Закрепление отсутствует
545	388025.50	1429561.98	Картометрический метод	0.10	Закрепление отсутствует
546	388025.19	1429559.79	Картометрический метод	0.10	Закрепление отсутствует
547	388023.71	1429560.00	Картометрический метод	0.10	Закрепление отсутствует

2. Сведения о характерных точках границ объекта

Обозначение характерных точек границ	Координаты, м		Метод определения координат характерной точки	Средняя квадратическая погрешность положения характерной точки (Mt), м	Описание обозначения точки на местности (при наличии)
	X	Y			
1	2	3	4	5	6
548	388023.89	1429561.32	Картометрический метод	0.10	Закрепление отсутствует
549	388006.08	1429550.64	Картометрический метод	0.10	Закрепление отсутствует
550	388001.20	1429550.13	Картометрический метод	0.10	Закрепление отсутствует
551	388000.43	1429551.97	Картометрический метод	0.10	Закрепление отсутствует
552	388001.65	1429552.48	Картометрический метод	0.10	Закрепление отсутствует
553	387966.78	1429654.51	Картометрический метод	0.10	Закрепление отсутствует
554	387950.40	1429664.55	Картометрический метод	0.10	Закрепление отсутствует
555	387943.25	1429662.66	Картометрический метод	0.10	Закрепление отсутствует
556	387851.41	1429613.75	Картометрический метод	0.10	Закрепление отсутствует
557	387795.44	1429586.17	Картометрический метод	0.10	Закрепление отсутствует
558	387796.42	1429584.16	Картометрический метод	0.10	Закрепление отсутствует
559	387794.62	1429583.29	Картометрический метод	0.10	Закрепление отсутствует
560	387794.74	1429583.05	Картометрический метод	0.10	Закрепление отсутствует
561	387792.92	1429582.22	Картометрический метод	0.10	Закрепление отсутствует
562	387790.08	1429588.03	Картометрический метод	0.10	Закрепление отсутствует
563	387790.88	1429588.39	Картометрический метод	0.10	Закрепление отсутствует
564	387849.59	1429617.31	Картометрический метод	0.10	Закрепление отсутствует
565	387941.78	1429666.41	Картометрический метод	0.10	Закрепление отсутствует
566	387946.31	1429668.10	Картометрический метод	0.10	Закрепление отсутствует
567	387950.22	1429668.94	Картометрический метод	0.10	Закрепление отсутствует
568	387951.03	1429668.86	Картометрический метод	0.10	Закрепление отсутствует
569	387969.01	1429658.04	Картометрический метод	0.10	Закрепление отсутствует
570	387970.10	1429657.17	Картометрический метод	0.10	Закрепление отсутствует
571	388005.10	1429554.73	Картометрический метод	0.10	Закрепление отсутствует
572	388068.71	1429593.42	Картометрический метод	0.10	Закрепление отсутствует

2. Сведения о характерных точках границ объекта

Обозначение характерных точек границ	Координаты, м		Метод определения координат характерной точки	Средняя квадратическая погрешность положения характерной точки (Mt), м	Описание обозначения точки на местности (при наличии)
	X	Y			
1	2	3	4	5	6
573	388070.42	1429613.87	Картометрический метод	0.10	Закрепление отсутствует
574	388072.12	1429615.10	Картометрический метод	0.10	Закрепление отсутствует
575	388079.47	1429620.87	Картометрический метод	0.10	Закрепление отсутствует
576	388078.60	1429622.04	Картометрический метод	0.10	Закрепление отсутствует
577	388081.82	1429624.42	Картометрический метод	0.10	Закрепление отсутствует
578	388083.88	1429621.63	Картометрический метод	0.10	Закрепление отсутствует
579	388087.50	1429616.99	Картометрический метод	0.10	Закрепление отсутствует
580	388076.63	1429608.53	Картометрический метод	0.10	Закрепление отсутствует
581	388088.72	1429559.08	Картометрический метод	0.10	Закрепление отсутствует
582	388097.37	1429558.70	Картометрический метод	0.10	Закрепление отсутствует
583	388140.61	1429560.00	Картометрический метод	0.10	Закрепление отсутствует
584	388142.52	1429559.23	Картометрический метод	0.10	Закрепление отсутствует
585	388175.37	1429543.69	Картометрический метод	0.10	Закрепление отсутствует
586	388250.41	1429557.92	Картометрический метод	0.10	Закрепление отсутствует
587	388251.61	1429558.03	Картометрический метод	0.10	Закрепление отсутствует
588	388298.18	1429516.19	Картометрический метод	0.10	Закрепление отсутствует
589	388331.42	1429504.40	Картометрический метод	0.10	Закрепление отсутствует
590	388335.21	1429503.02	Картометрический метод	0.10	Закрепление отсутствует
591	388323.95	1429454.89	Картометрический метод	0.10	Закрепление отсутствует
592	388319.63	1429455.86	Картометрический метод	0.10	Закрепление отсутствует
593	388316.32	1429441.34	Картометрический метод	0.10	Закрепление отсутствует
594	388317.57	1429433.55	Картометрический метод	0.10	Закрепление отсутствует
595	388312.78	1429403.09	Картометрический метод	0.10	Закрепление отсутствует
596	388357.87	1429400.84	Картометрический метод	0.10	Закрепление отсутствует
597	388417.33	1429408.07	Картометрический метод	0.10	Закрепление отсутствует

2. Сведения о характерных точках границ объекта

Обозначение характерных точек границ	Координаты, м		Метод определения координат характерной точки	Средняя квадратическая погрешность положения характерной точки (Mt), м	Описание обозначения точки на местности (при наличии)
	X	Y			
1	2	3	4	5	6
598	388444.76	1429407.16	Картометрический метод	0.10	Закрепление отсутствует
599	388468.73	1429400.20	Картометрический метод	0.10	Закрепление отсутствует
600	388480.27	1429409.74	Картометрический метод	0.10	Закрепление отсутствует
601	388499.52	1429420.39	Картометрический метод	0.10	Закрепление отсутствует
602	388502.94	1429425.72	Картометрический метод	0.10	Закрепление отсутствует
603	388503.03	1429428.72	Картометрический метод	0.10	Закрепление отсутствует
604	388507.12	1429428.75	Картометрический метод	0.10	Закрепление отсутствует
605	388510.99	1429428.91	Картометрический метод	0.10	Закрепление отсутствует
606	388612.15	1429424.34	Картометрический метод	0.10	Закрепление отсутствует
607	388635.12	1429421.67	Картометрический метод	0.10	Закрепление отсутствует
608	388635.38	1429424.27	Картометрический метод	0.10	Закрепление отсутствует
609	388639.35	1429423.75	Картометрический метод	0.10	Закрепление отсутствует
610	388639.09	1429421.21	Картометрический метод	0.10	Закрепление отсутствует
611	388699.37	1429414.21	Картометрический метод	0.10	Закрепление отсутствует
612	388699.52	1429415.44	Картометрический метод	0.10	Закрепление отсутствует
613	388703.49	1429414.97	Картометрический метод	0.10	Закрепление отсутствует
614	388703.29	1429413.75	Картометрический метод	0.10	Закрепление отсутствует
615	388745.81	1429408.81	Картометрический метод	0.10	Закрепление отсутствует
616	388745.97	1429410.44	Картометрический метод	0.10	Закрепление отсутствует
617	388749.95	1429410.05	Картометрический метод	0.10	Закрепление отсутствует
618	388749.79	1429408.35	Картометрический метод	0.10	Закрепление отсутствует
619	388796.06	1429402.98	Картометрический метод	0.10	Закрепление отсутствует
620	388800.70	1429402.20	Картометрический метод	0.10	Закрепление отсутствует
621	388820.28	1429395.05	Картометрический метод	0.10	Закрепление отсутствует
622	388845.32	1429395.05	Картометрический метод	0.10	Закрепление отсутствует

2. Сведения о характерных точках границ объекта

Обозначение характерных точек границ	Координаты, м		Метод определения координат характерной точки	Средняя квадратическая погрешность положения характерной точки (Mt), м	Описание обозначения точки на местности (при наличии)
	X	Y			
1	2	3	4	5	6
648	388565.22	1429505.69	Картометрический метод	0.10	Закрепление отсутствует
649	388630.18	1429497.79	Картометрический метод	0.10	Закрепление отсутствует
650	388643.54	1429495.50	Картометрический метод	0.10	Закрепление отсутствует
651	388644.12	1429500.05	Картометрический метод	0.10	Закрепление отсутствует
652	388648.06	1429499.32	Картометрический метод	0.10	Закрепление отсутствует
653	388647.49	1429494.88	Картометрический метод	0.10	Закрепление отсутствует
654	388723.43	1429486.79	Картометрический метод	0.10	Закрепление отсутствует
655	388767.79	1429482.19	Картометрический метод	0.10	Закрепление отсутствует
656	388788.99	1429479.19	Картометрический метод	0.10	Закрепление отсутствует
657	388790.41	1429484.64	Картометрический метод	0.10	Закрепление отсутствует
658	388800.20	1429483.55	Картометрический метод	0.10	Закрепление отсутствует
659	388806.94	1429481.61	Картометрический метод	0.10	Закрепление отсутствует
660	388845.20	1429476.11	Картометрический метод	0.10	Закрепление отсутствует
661	388862.97	1429473.79	Картометрический метод	0.10	Закрепление отсутствует
662	388888.49	1429471.71	Картометрический метод	0.10	Закрепление отсутствует
663	388896.32	1429470.74	Картометрический метод	0.10	Закрепление отсутствует
664	388898.33	1429593.41	Картометрический метод	0.10	Закрепление отсутствует
665	388872.92	1429594.89	Картометрический метод	0.10	Закрепление отсутствует
666	388749.86	1429590.58	Картометрический метод	0.10	Закрепление отсутствует
667	388749.86	1429590.65	Картометрический метод	0.10	Закрепление отсутствует
668	388735.42	1429590.62	Картометрический метод	0.10	Закрепление отсутствует
669	388734.47	1429590.62	Картометрический метод	0.10	Закрепление отсутствует
670	388722.27	1429590.75	Картометрический метод	0.10	Закрепление отсутствует
671	388705.11	1429590.56	Картометрический метод	0.10	Закрепление отсутствует
672	388703.28	1429599.52	Картометрический метод	0.10	Закрепление отсутствует

2. Сведения о характерных точках границ объекта

Обозначение характерных точек границ	Координаты, м		Метод определения координат характерной точки	Средняя квадратическая погрешность положения характерной точки (Mt), м	Описание обозначения точки на местности (при наличии)
	X	Y			
1	2	3	4	5	6
623	388868.67	1429397.25	Картометрический метод	0.10	Закрепление отсутствует
624	388888.06	1429399.09	Картометрический метод	0.10	Закрепление отсутствует
625	388902.88	1429410.65	Картометрический метод	0.10	Закрепление отсутствует
626	388896.05	1429460.58	Картометрический метод	0.10	Закрепление отсутствует
627	388896.14	1429462.70	Картометрический метод	0.10	Закрепление отсутствует
628	388889.76	1429463.49	Картометрический метод	0.10	Закрепление отсутствует
629	388889.61	1429461.88	Картометрический метод	0.10	Закрепление отсутствует
630	388885.63	1429462.15	Картометрический метод	0.10	Закрепление отсутствует
631	388885.78	1429463.91	Картометрический метод	0.10	Закрепление отсутствует
632	388878.31	1429464.52	Картометрический метод	0.10	Закрепление отсутствует
633	388861.67	1429465.87	Картометрический метод	0.10	Закрепление отсутствует
634	388847.81	1429467.67	Картометрический метод	0.10	Закрепление отсутствует
635	388844.80	1429468.06	Картометрический метод	0.10	Закрепление отсутствует
636	388805.01	1429473.74	Картометрический метод	0.10	Закрепление отсутствует
637	388798.46	1429479.72	Картометрический метод	0.10	Закрепление отсутствует
638	388793.41	1429480.28	Картометрический метод	0.10	Закрепление отсутствует
639	388791.95	1429474.73	Картометрический метод	0.10	Закрепление отсутствует
640	388767.31	1429478.22	Картометрический метод	0.10	Закрепление отсутствует
641	388723.02	1429482.82	Картометрический метод	0.10	Закрепление отсутствует
642	388645.99	1429491.02	Картометрический метод	0.10	Закрепление отсутствует
643	388629.60	1429493.83	Картометрический метод	0.10	Закрепление отсутствует
644	388560.45	1429502.24	Картометрический метод	0.10	Закрепление отсутствует
645	388561.15	1429506.18	Картометрический метод	0.10	Закрепление отсутствует
646	388563.55	1429518.24	Картометрический метод	0.10	Закрепление отсутствует
647	388567.45	1429517.37	Картометрический метод	0.10	Закрепление отсутствует

2. Сведения о характерных точках границ объекта

Обозначение характерных точек границ	Координаты, м		Метод определения координат характерной точки	Средняя квадратическая погрешность положения характерной точки (Mt), м	Описание обозначения точки на местности (при наличии)
	X	Y			
1	2	3	4	5	6
673	388609.70	1429639.75	Картометрический метод	0.10	Закрепление отсутствует
674	388609.21	1429638.63	Картометрический метод	0.10	Закрепление отсутствует
675	388605.56	1429640.26	Картометрический метод	0.10	Закрепление отсутствует
676	388605.97	1429641.30	Картометрический метод	0.10	Закрепление отсутствует
677	388604.21	1429642.14	Картометрический метод	0.10	Закрепление отсутствует
678	388605.79	1429645.80	Картометрический метод	0.10	Закрепление отсутствует
679	388706.78	1429602.37	Картометрический метод	0.10	Закрепление отсутствует
680	388707.13	1429602.04	Картометрический метод	0.10	Закрепление отсутствует
681	388708.37	1429594.57	Картометрический метод	0.10	Закрепление отсутствует
682	388734.46	1429594.62	Картометрический метод	0.10	Закрепление отсутствует
683	388735.41	1429594.62	Картометрический метод	0.10	Закрепление отсутствует
684	388749.83	1429594.65	Картометрический метод	0.10	Закрепление отсутствует
685	388749.83	1429594.75	Картометрический метод	0.10	Закрепление отсутствует
686	388760.34	1429610.93	Картометрический метод	0.10	Закрепление отсутствует
687	388761.85	1429624.22	Картометрический метод	0.10	Закрепление отсутствует
688	388757.88	1429624.74	Картометрический метод	0.10	Закрепление отсутствует
689	388764.39	1429657.76	Картометрический метод	0.10	Закрепление отсутствует
690	388780.51	1429682.63	Картометрический метод	0.10	Закрепление отсутствует
691	388785.48	1429693.17	Картометрический метод	0.10	Закрепление отсутствует
692	388769.13	1429705.89	Картометрический метод	0.10	Закрепление отсутствует
693	388738.86	1429730.11	Картометрический метод	0.10	Закрепление отсутствует
694	388668.62	1429785.56	Картометрический метод	0.10	Закрепление отсутствует
695	388702.45	1429832.94	Картометрический метод	0.10	Закрепление отсутствует
696	388711.17	1429847.22	Картометрический метод	0.10	Закрепление отсутствует
697	388710.72	1429849.40	Картометрический метод	0.10	Закрепление отсутствует

2. Сведения о характерных точках границ объекта

Обозначение характерных точек границ	Координаты, м		Метод определения координат характерной точки	Средняя квадратическая погрешность положения характерной точки (Mt), м	Описание обозначения точки на местности (при наличии)
	X	Y			
1	2	3	4	5	6
698	388733.20	1429897.68	Картометрический метод	0.10	Закрепление отсутствует
699	388734.77	1429900.99	Картометрический метод	0.10	Закрепление отсутствует
700	388743.53	1429896.38	Картометрический метод	0.10	Закрепление отсутствует
701	388782.38	1429978.28	Картометрический метод	0.10	Закрепление отсутствует
702	388772.22	1429982.45	Картометрический метод	0.10	Закрепление отсутствует
703	388784.90	1430017.23	Картометрический метод	0.10	Закрепление отсутствует
704	388846.07	1430037.42	Картометрический метод	0.10	Закрепление отсутствует
705	388858.15	1430028.34	Картометрический метод	0.10	Закрепление отсутствует
706	388871.44	1430022.29	Картометрический метод	0.10	Закрепление отсутствует
707	388876.88	1430047.84	Картометрический метод	0.10	Закрепление отсутствует
708	388863.28	1430048.32	Картометрический метод	0.10	Закрепление отсутствует
709	388862.04	1430051.06	Картометрический метод	0.10	Закрепление отсутствует
710	388875.45	1430092.84	Картометрический метод	0.10	Закрепление отсутствует
711	388871.33	1430103.33	Картометрический метод	0.10	Закрепление отсутствует
712	388873.81	1430138.68	Картометрический метод	0.10	Закрепление отсутствует
713	388861.22	1430132.50	Картометрический метод	0.10	Закрепление отсутствует
714	388842.63	1430159.78	Картометрический метод	0.10	Закрепление отсутствует
715	388823.44	1430189.42	Картометрический метод	0.10	Закрепление отсутствует
716	388897.32	1430323.83	Картометрический метод	0.10	Закрепление отсутствует
717	388896.09	1430324.46	Картометрический метод	0.10	Закрепление отсутствует
718	388892.90	1430326.09	Картометрический метод	0.10	Закрепление отсутствует
719	388894.80	1430329.60	Картометрический метод	0.10	Закрепление отсутствует
720	388899.25	1430327.33	Картометрический метод	0.10	Закрепление отсутствует
721	388910.21	1430347.28	Картометрический метод	0.10	Закрепление отсутствует
722	388828.75	1430392.73	Картометрический метод	0.10	Закрепление отсутствует

2. Сведения о характерных точках границ объекта

Обозначение характерных точек границ	Координаты, м		Метод определения координат характерной точки	Средняя квадратическая погрешность положения характерной точки (Mt), м	Описание обозначения точки на местности (при наличии)
	X	Y			
1	2	3	4	5	6
748	389005.68	1430165.33	Картометрический метод	0.10	Закрепление отсутствует
749	389037.55	1430174.34	Картометрический метод	0.10	Закрепление отсутствует
750	389131.71	1430208.78	Картометрический метод	0.10	Закрепление отсутствует
751	389133.15	1430209.29	Картометрический метод	0.10	Закрепление отсутствует
752	389137.43	1430211.84	Картометрический метод	0.10	Закрепление отсутствует
753	389150.79	1430219.76	Картометрический метод	0.10	Закрепление отсутствует
754	389152.36	1430226.48	Картометрический метод	0.10	Закрепление отсутствует
755	389183.49	1430238.11	Картометрический метод	0.10	Закрепление отсутствует
756	389209.97	1430252.44	Картометрический метод	0.10	Закрепление отсутствует
757	389214.74	1430250.07	Картометрический метод	0.10	Закрепление отсутствует
758	389238.47	1430256.56	Картометрический метод	0.10	Закрепление отсутствует
759	389237.49	1430259.76	Картометрический метод	0.10	Закрепление отсутствует
760	389240.66	1430262.92	Картометрический метод	0.10	Закрепление отсутствует
761	389242.33	1430257.62	Картометрический метод	0.10	Закрепление отсутствует
762	389250.27	1430259.79	Картометрический метод	0.10	Закрепление отсутствует
763	389251.85	1430253.76	Картометрический метод	0.10	Закрепление отсутствует
764	389248.08	1430252.39	Картометрический метод	0.10	Закрепление отсутствует
765	389247.38	1430254.85	Картометрический метод	0.10	Закрепление отсутствует
766	389218.11	1430246.84	Картометрический метод	0.10	Закрепление отсутствует
767	389219.21	1430242.49	Картометрический метод	0.10	Закрепление отсутствует
768	389215.41	1430241.17	Картометрический метод	0.10	Закрепление отсутствует
769	389214.23	1430245.86	Картометрический метод	0.10	Закрепление отсутствует
770	389210.05	1430247.93	Картометрический метод	0.10	Закрепление отсутствует
771	389189.61	1430236.87	Картометрический метод	0.10	Закрепление отсутствует
772	389192.26	1430229.04	Картометрический метод	0.10	Закрепление отсутствует

2. Сведения о характерных точках границ объекта

Обозначение характерных точек границ	Координаты, м		Метод определения координат характерной точки	Средняя квадратическая погрешность положения характерной точки (Mt), м	Описание обозначения точки на местности (при наличии)
	X	Y			
1	2	3	4	5	6
723	388824.07	1430395.53	Картометрический метод	0.10	Закрепление отсутствует
724	388822.78	1430396.21	Картометрический метод	0.10	Закрепление отсутствует
725	388824.62	1430399.58	Картометрический метод	0.10	Закрепление отсутствует
726	388827.25	1430398.15	Картометрический метод	0.10	Закрепление отсутствует
727	388915.63	1430348.84	Картометрический метод	0.10	Закрепление отсутствует
728	388893.28	1430308.12	Картометрический метод	0.10	Закрепление отсутствует
729	388896.14	1430306.50	Картометрический метод	0.10	Закрепление отсутствует
730	388894.16	1430303.03	Картометрический метод	0.10	Закрепление отсутствует
731	388891.33	1430304.62	Картометрический метод	0.10	Закрепление отсутствует
732	388862.27	1430251.75	Картометрический метод	0.10	Закрепление отсутствует
733	388864.87	1430250.28	Картометрический метод	0.10	Закрепление отсутствует
734	388862.84	1430246.84	Картометрический метод	0.10	Закрепление отсутствует
735	388860.34	1430248.25	Картометрический метод	0.10	Закрепление отсутствует
736	388828.10	1430189.58	Картометрический метод	0.10	Закрепление отсутствует
737	388845.97	1430161.99	Картометрический метод	0.10	Закрепление отсутствует
738	388862.57	1430137.62	Картометрический метод	0.10	Закрепление отсутствует
739	388866.42	1430139.63	Картометрический метод	0.10	Закрепление отсутствует
740	388874.81	1430144.13	Картометрический метод	0.10	Закрепление отсутствует
741	388876.59	1430144.30	Картометрический метод	0.10	Закрепление отсутствует
742	388894.09	1430151.21	Картометрический метод	0.10	Закрепление отсутствует
743	388893.82	1430151.96	Картометрический метод	0.10	Закрепление отсутствует
744	388897.58	1430153.31	Картометрический метод	0.10	Закрепление отсутствует
745	388897.81	1430152.69	Картометрический метод	0.10	Закрепление отсутствует
746	388916.79	1430160.19	Картометрический метод	0.10	Закрепление отсутствует
747	388957.15	1430176.64	Картометрический метод	0.10	Закрепление отсутствует

2. Сведения о характерных точках границ объекта

Обозначение характерных точек границ	Координаты, м		Метод определения координат характерной точки	Средняя квадратическая погрешность положения характерной точки (Mt), м	Описание обозначения точки на местности (при наличии)
	X	Y			
1	2	3	4	5	6
773	389188.52	1430227.63	Картометрический метод	0.10	Закрепление отсутствует
774	389186.04	1430234.94	Картометрический метод	0.10	Закрепление отсутствует
775	389185.15	1430234.46	Картометрический метод	0.10	Закрепление отсутствует
776	389155.77	1430223.48	Картометрический метод	0.10	Закрепление отсутствует
777	389154.30	1430217.20	Картометрический метод	0.10	Закрепление отсутствует
778	389139.47	1430208.40	Картометрический метод	0.10	Закрепление отсутствует
779	389134.94	1430205.71	Картометрический метод	0.10	Закрепление отсутствует
780	389135.50	1430204.14	Картометрический метод	0.10	Закрепление отсутствует
781	389131.79	1430202.64	Картометрический метод	0.10	Закрепление отсутствует
782	389131.18	1430204.33	Картометрический метод	0.10	Закрепление отсутствует
783	389038.78	1430170.53	Картометрический метод	0.10	Закрепление отсутствует
784	389008.19	1430160.64	Картометрический метод	0.10	Закрепление отсутствует
785	388957.48	1430172.45	Картометрический метод	0.10	Закрепление отсутствует
786	388918.28	1430156.48	Картометрический метод	0.10	Закрепление отсутствует
787	388877.76	1430140.46	Картометрический метод	0.10	Закрепление отсутствует
788	388877.91	1430139.97	Картометрический метод	0.10	Закрепление отсутствует
789	388875.44	1430104.41	Картометрический метод	0.10	Закрепление отсутствует
790	388879.68	1430092.93	Картометрический метод	0.10	Закрепление отсутствует
791	388866.61	1430052.20	Картометрический метод	0.10	Закрепление отсутствует
792	388881.82	1430052.27	Картометрический метод	0.10	Закрепление отсутствует
793	389127.03	1430043.83	Картометрический метод	0.10	Закрепление отсутствует
794	389127.00	1430044.87	Картометрический метод	0.10	Закрепление отсутствует
795	389131.02	1430044.33	Картометрический метод	0.10	Закрепление отсутствует
796	389131.03	1430043.68	Картометрический метод	0.10	Закрепление отсутствует
797	389137.90	1430043.40	Картометрический метод	0.10	Закрепление отсутствует

2. Сведения о характерных точках границ объекта

Обозначение характерных точек границ	Координаты, м		Метод определения координат характерной точки	Средняя квадратическая погрешность положения характерной точки (Mt), м	Описание обозначения точки на местности (при наличии)
	X	Y			
1	2	3	4	5	6
798	389154.83	1430041.12	Картометрический метод	0.10	Закрепление отсутствует
799	389216.97	1430033.08	Картометрический метод	0.10	Закрепление отсутствует
800	389223.38	1430033.13	Картометрический метод	0.10	Закрепление отсутствует
801	389262.63	1430033.45	Картометрический метод	0.10	Закрепление отсутствует
802	389277.87	1430033.57	Картометрический метод	0.10	Закрепление отсутствует
803	389323.38	1430027.50	Картометрический метод	0.10	Закрепление отсутствует
804	389323.54	1430028.85	Картометрический метод	0.10	Закрепление отсутствует
805	389328.37	1430028.20	Картометрический метод	0.10	Закрепление отсутствует
806	389327.67	1430022.89	Картометрический метод	0.10	Закрепление отсутствует
807	389277.62	1430029.57	Картометрический метод	0.10	Закрепление отсутствует
808	389262.59	1430029.45	Картометрический метод	0.10	Закрепление отсутствует
809	389223.47	1430029.13	Картометрический метод	0.10	Закрепление отсутствует
810	389216.73	1430029.07	Картометрический метод	0.10	Закрепление отсутствует
811	389154.31	1430037.16	Картометрический метод	0.10	Закрепление отсутствует
812	389140.84	1430039.24	Картометрический метод	0.10	Закрепление отсутствует
813	389137.55	1430039.41	Картометрический метод	0.10	Закрепление отсутствует
814	389129.00	1430039.76	Картометрический метод	0.10	Закрепление отсутствует
815	389000.30	1430043.89	Картометрический метод	0.10	Закрепление отсутствует
816	388990.00	1430044.63	Картометрический метод	0.10	Закрепление отсутствует
817	388880.94	1430047.70	Картометрический метод	0.10	Закрепление отсутствует
818	388875.16	1430020.59	Картометрический метод	0.10	Закрепление отсутствует
819	388886.71	1430015.31	Картометрический метод	0.10	Закрепление отсутствует
820	388913.07	1430001.05	Картометрический метод	0.10	Закрепление отсутствует
821	388935.49	1429988.41	Картометрический метод	0.10	Закрепление отсутствует
822	388942.29	1429984.57	Картометрический метод	0.10	Закрепление отсутствует

2. Сведения о характерных точках границ объекта

Обозначение характерных точек границ	Координаты, м		Метод определения координат характерной точки	Средняя квадратическая погрешность положения характерной точки (Mt), м	Описание обозначения точки на местности (при наличии)
	X	Y			
1	2	3	4	5	6
848	388907.63	1429996.69	Картометрический метод	0.10	Закрепление отсутствует
849	388904.17	1429998.69	Картометрический метод	0.10	Закрепление отсутствует
850	388905.33	1430000.69	Картометрический метод	0.10	Закрепление отсутствует
851	388884.92	1430011.73	Картометрический метод	0.10	Закрепление отсутствует
852	388874.31	1430016.59	Картометрический метод	0.10	Закрепление отсутствует
853	388856.17	1430024.85	Картометрический метод	0.10	Закрепление отсутствует
854	388844.70	1430032.76	Картометрический метод	0.10	Закрепление отсутствует
855	388787.99	1430014.04	Картометрический метод	0.10	Закрепление отсутствует
856	388777.30	1429984.69	Картометрический метод	0.10	Закрепление отсутствует
857	388784.90	1429981.52	Картометрический метод	0.10	Закрепление отсутствует
858	388787.84	1429980.49	Картометрический метод	0.10	Закрепление отсутствует
859	388787.67	1429980.09	Картометрический метод	0.10	Закрепление отсутствует
860	388831.62	1429953.17	Картометрический метод	0.10	Закрепление отсутствует
861	388833.79	1429957.04	Картометрический метод	0.10	Закрепление отсутствует
862	388837.31	1429955.14	Картометрический метод	0.10	Закрепление отсутствует
863	388835.03	1429951.08	Картометрический метод	0.10	Закрепление отсутствует
864	388863.05	1429933.92	Картометрический метод	0.10	Закрепление отсутствует
865	388865.36	1429938.16	Картометрический метод	0.10	Закрепление отсутствует
866	388868.88	1429936.25	Картометрический метод	0.10	Закрепление отсутствует
867	388866.47	1429931.82	Картометрический метод	0.10	Закрепление отсутствует
868	388933.36	1429890.85	Картометрический метод	0.10	Закрепление отсутствует
869	388930.67	1429886.45	Картометрический метод	0.10	Закрепление отсутствует
870	388927.31	1429888.62	Картометрический метод	0.10	Закрепление отсутствует
871	388927.85	1429889.54	Картометрический метод	0.10	Закрепление отсутствует
872	388893.83	1429910.37	Картометрический метод	0.10	Закрепление отсутствует

2. Сведения о характерных точках границ объекта

Обозначение характерных точек границ	Координаты, м		Метод определения координат характерной точки	Средняя квадратическая погрешность положения характерной точки (Mt), м	Описание обозначения точки на местности (при наличии)
	X	Y			
1	2	3	4	5	6
823	388948.17	1429981.26	Картометрический метод	0.10	Закрепление отсутствует
824	389001.62	1429973.92	Картометрический метод	0.10	Закрепление отсутствует
825	389001.87	1429975.72	Картометрический метод	0.10	Закрепление отсутствует
826	389005.83	1429975.13	Картометрический метод	0.10	Закрепление отсутствует
827	389005.59	1429973.37	Картометрический метод	0.10	Закрепление отсутствует
828	389032.06	1429969.74	Картометрический метод	0.10	Закрепление отсутствует
829	389081.49	1429962.95	Картометрический метод	0.10	Закрепление отсутствует
830	389130.96	1429954.76	Картометрический метод	0.10	Закрепление отсутствует
831	389194.80	1429945.26	Картометрический метод	0.10	Закрепление отсутствует
832	389194.85	1429945.62	Картометрический метод	0.10	Закрепление отсутствует
833	389203.93	1429943.83	Картометрический метод	0.10	Закрепление отсутствует
834	389203.31	1429939.87	Картометрический метод	0.10	Закрепление отсутствует
835	389196.16	1429941.02	Картометрический метод	0.10	Закрепление отсутствует
836	389130.34	1429950.81	Картометрический метод	0.10	Закрепление отсутствует
837	389080.89	1429958.99	Картометрический метод	0.10	Закрепление отсутствует
838	389031.52	1429965.77	Картометрический метод	0.10	Закрепление отсутствует
839	389003.06	1429969.68	Картометрический метод	0.10	Закрепление отсутствует
840	388946.87	1429977.40	Картометрический метод	0.10	Закрепление отсутствует
841	388942.07	1429980.10	Картометрический метод	0.10	Закрепление отсутствует
842	388941.16	1429978.46	Картометрический метод	0.10	Закрепление отсутствует
843	388937.65	1429980.40	Картометрический метод	0.10	Закрепление отсутствует
844	388938.59	1429982.07	Картометрический метод	0.10	Закрепление отсутствует
845	388933.52	1429984.93	Картометрический метод	0.10	Закрепление отсутствует
846	388911.14	1429997.55	Картометрический метод	0.10	Закрепление отсутствует
847	388908.85	1429998.79	Картометрический метод	0.10	Закрепление отсутствует

2. Сведения о характерных точках границ объекта

Обозначение характерных точек границ	Координаты, м		Метод определения координат характерной точки	Средняя квадратическая погрешность положения характерной точки (Mt), м	Описание обозначения точки на местности (при наличии)
	X	Y			
1	2	3	4	5	6
873	388892.55	1429908.24	Картометрический метод	0.10	Закрепление отсутствует
874	388890.95	1429909.18	Картометрический метод	0.10	Закрепление отсутствует
875	388889.05	1429910.18	Картометрический метод	0.10	Закрепление отсутствует
876	388890.42	1429912.46	Картометрический метод	0.10	Закрепление отсутствует
877	388860.25	1429930.94	Картометрический метод	0.10	Закрепление отсутствует
878	388858.56	1429927.78	Картометрический метод	0.10	Закрепление отсутствует
879	388855.03	1429929.66	Картометрический метод	0.10	Закрепление отсутствует
880	388856.83	1429933.04	Картометрический метод	0.10	Закрепление отсутствует
881	388797.80	1429969.19	Картометрический метод	0.10	Закрепление отсутствует
882	388794.47	1429963.75	Картометрический метод	0.10	Закрепление отсутствует
883	388790.99	1429965.73	Картометрический метод	0.10	Закрепление отсутствует
884	388794.42	1429971.27	Картометрический метод	0.10	Закрепление отсутствует
885	388785.95	1429976.46	Картометрический метод	0.10	Закрепление отсутствует
886	388783.01	1429970.26	Картометрический метод	0.10	Закрепление отсутствует
887	388765.04	1429932.38	Картометрический метод	0.10	Закрепление отсутствует
888	388747.02	1429894.40	Картометрический метод	0.10	Закрепление отсутствует
889	388793.45	1429865.66	Картометрический метод	0.10	Закрепление отсутствует
890	388795.51	1429868.95	Картометрический метод	0.10	Закрепление отсутствует
891	388798.90	1429866.83	Картометрический метод	0.10	Закрепление отсутствует
892	388796.85	1429863.55	Картометрический метод	0.10	Закрепление отсутствует
893	388820.92	1429848.70	Картометрический метод	0.10	Закрепление отсутствует
894	388823.06	1429852.10	Картометрический метод	0.10	Закрепление отсутствует
895	388826.45	1429849.97	Картометрический метод	0.10	Закрепление отсутствует
896	388824.10	1429846.20	Картометрический метод	0.10	Закрепление отсутствует
897	388824.55	1429845.95	Картометрический метод	0.10	Закрепление отсутствует

2. Сведения о характерных точках границ объекта

Обозначение характерных точек границ	Координаты, м		Метод определения координат характерной точки	Средняя квадратическая погрешность положения характерной точки (Mt), м	Описание обозначения точки на местности (при наличии)
	X	Y			
1	2	3	4	5	6
898	388823.06	1429843.35	Картометрический метод	0.10	Закрепление отсутствует
899	388822.29	1429843.10	Картометрический метод	0.10	Закрепление отсутствует
900	388743.56	1429891.84	Картометрический метод	0.10	Закрепление отсутствует
901	388736.60	1429895.51	Картометрический метод	0.10	Закрепление отсутствует
902	388714.90	1429848.91	Картометрический метод	0.10	Закрепление отсутствует
903	388715.27	1429847.15	Картометрический метод	0.10	Закрепление отсутствует
904	388719.75	1429844.56	Картометрический метод	0.10	Закрепление отсутствует
905	388717.96	1429840.97	Картометрический метод	0.10	Закрепление отсутствует
906	388717.08	1429841.51	Картометрический метод	0.10	Закрепление отсутствует
907	388708.83	1429828.10	Картометрический метод	0.10	Закрепление отсутствует
908	388703.40	1429820.51	Картометрический метод	0.10	Закрепление отсутствует
909	388706.14	1429818.70	Картометрический метод	0.10	Закрепление отсутствует
910	388704.19	1429815.21	Картометрический метод	0.10	Закрепление отсутствует
911	388701.08	1429817.25	Картометрический метод	0.10	Закрепление отсутствует
912	388677.21	1429783.83	Картометрический метод	0.10	Закрепление отсутствует
913	388741.35	1429733.24	Картометрический метод	0.10	Закрепление отсутствует
914	388771.61	1429709.03	Картометрический метод	0.10	Закрепление отсутствует
915	388789.05	1429695.46	Картометрический метод	0.10	Закрепление отсутствует
916	388789.45	1429695.27	Картометрический метод	0.10	Закрепление отсутствует
917	388799.32	1429696.01	Картометрический метод	0.10	Закрепление отсутствует
918	388799.16	1429704.64	Картометрический метод	0.10	Закрепление отсутствует
919	388799.54	1429704.63	Картометрический метод	0.10	Закрепление отсутствует
920	388800.98	1429704.26	Картометрический метод	0.10	Закрепление отсутствует
921	388801.07	1429704.62	Картометрический метод	0.10	Закрепление отсутствует
922	388803.17	1429704.59	Картометрический метод	0.10	Закрепление отсутствует

2. Сведения о характерных точках границ объекта

Обозначение характерных точек границ	Координаты, м		Метод определения координат характерной точки	Средняя квадратическая погрешность положения характерной точки (Mt), м	Описание обозначения точки на местности (при наличии)
	X	Y			
1	2	3	4	5	6
948	389019.07	1429606.37	Картометрический метод	0.10	Закрепление отсутствует
949	389029.98	1429606.97	Картометрический метод	0.10	Закрепление отсутствует
950	389046.93	1429610.59	Картометрический метод	0.10	Закрепление отсутствует
951	389053.32	1429610.12	Картометрический метод	0.10	Закрепление отсутствует
952	389059.26	1429607.65	Картометрический метод	0.10	Закрепление отсутствует
953	389125.45	1429605.61	Картометрический метод	0.10	Закрепление отсутствует
954	389125.46	1429606.45	Картометрический метод	0.10	Закрепление отсутствует
955	389129.45	1429606.11	Картометрический метод	0.10	Закрепление отсутствует
956	389129.44	1429604.80	Картометрический метод	0.10	Закрепление отсутствует
957	389163.61	1429588.23	Картометрический метод	0.10	Закрепление отсутствует
958	389164.72	1429591.37	Картометрический метод	0.10	Закрепление отсутствует
959	389168.60	1429590.34	Картометрический метод	0.10	Закрепление отсутствует
960	389167.23	1429586.48	Картометрический метод	0.10	Закрепление отсутствует
961	389169.19	1429585.53	Картометрический метод	0.10	Закрепление отсутствует
962	389193.70	1429586.49	Картометрический метод	0.10	Закрепление отсутствует
963	389193.75	1429588.40	Картометрический метод	0.10	Закрепление отсутствует
964	389197.68	1429587.45	Картометрический метод	0.10	Закрепление отсутствует
965	389197.67	1429586.64	Картометрический метод	0.10	Закрепление отсутствует
966	389235.40	1429588.12	Картометрический метод	0.10	Закрепление отсутствует
967	389264.44	1429598.92	Картометрический метод	0.10	Закрепление отсутствует
968	389266.06	1429598.31	Картометрический метод	0.10	Закрепление отсутствует
969	389265.15	1429594.39	Картометрический метод	0.10	Закрепление отсутствует
970	389264.44	1429594.65	Картометрический метод	0.10	Закрепление отсутствует
971	389236.19	1429584.15	Картометрический метод	0.10	Закрепление отсутствует
972	389168.35	1429581.49	Картометрический метод	0.10	Закрепление отсутствует

2. Сведения о характерных точках границ объекта

Обозначение характерных точек границ	Координаты, м		Метод определения координат характерной точки	Средняя квадратическая погрешность положения характерной точки (Mt), м	Описание обозначения точки на местности (при наличии)
	X	Y			
1	2	3	4	5	6
923	388803.51	1429692.34	Картометрический метод	0.10	Закрепление отсутствует
924	388801.51	1429692.17	Картометрический метод	0.10	Закрепление отсутствует
925	388788.98	1429691.23	Картометрический метод	0.10	Закрепление отсутствует
926	388772.83	1429658.78	Картометрический метод	0.10	Закрепление отсутствует
927	388766.75	1429631.95	Картометрический метод	0.10	Закрепление отсутствует
928	388764.21	1429609.54	Картометрический метод	0.10	Закрепление отсутствует
929	388754.61	1429594.77	Картометрический метод	0.10	Закрепление отсутствует
930	388872.35	1429599.41	Картометрический метод	0.10	Закрепление отсутствует
931	388902.39	1429597.11	Картометрический метод	0.10	Закрепление отсутствует
932	388902.35	1429594.70	Картометрический метод	0.10	Закрепление отсутствует
933	388927.72	1429594.71	Картометрический метод	0.10	Закрепление отсутствует
934	388927.72	1429596.46	Картометрический метод	0.10	Закрепление отсутствует
935	388931.71	1429596.29	Картометрический метод	0.10	Закрепление отсутствует
936	388931.72	1429594.71	Картометрический метод	0.10	Закрепление отсутствует
937	388987.06	1429594.75	Картометрический метод	0.10	Закрепление отсутствует
938	388992.07	1429598.23	Картометрический метод	0.10	Закрепление отсутствует
939	388991.12	1429602.30	Картометрический метод	0.10	Закрепление отсутствует
940	388992.39	1429602.58	Картометрический метод	0.10	Закрепление отсутствует
941	388995.02	1429603.19	Картометрический метод	0.10	Закрепление отсутствует
942	388995.60	1429600.70	Картометрический метод	0.10	Закрепление отсутствует
943	388996.84	1429601.56	Картометрический метод	0.10	Закрепление отсутствует
944	388998.27	1429601.87	Картометрический метод	0.10	Закрепление отсутствует
945	388997.88	1429604.08	Картометрический метод	0.10	Закрепление отсутствует
946	389001.71	1429605.28	Картометрический метод	0.10	Закрепление отсутствует
947	389002.18	1429602.72	Картометрический метод	0.10	Закрепление отсутствует

2. Сведения о характерных точках границ объекта

Обозначение характерных точек границ	Координаты, м		Метод определения координат характерной точки	Средняя квадратическая погрешность положения характерной точки (Mt), м	Описание обозначения точки на местности (при наличии)
	X	Y			
1	2	3	4	5	6
973	389164.79	1429581.79	Картометрический метод	0.10	Закрепление отсутствует
974	389164.79	1429583.21	Картометрический метод	0.10	Закрепление отсутствует
975	389126.94	1429601.56	Картометрический метод	0.10	Закрепление отсутствует
976	389070.01	1429603.50	Картометрический метод	0.10	Закрепление отсутствует
977	389058.41	1429603.68	Картометрический метод	0.10	Закрепление отсутствует
978	389053.83	1429604.16	Картометрический метод	0.10	Закрепление отсутствует
979	389052.38	1429606.17	Картометрический метод	0.10	Закрепление отсутствует
980	389047.20	1429606.55	Картометрический метод	0.10	Закрепление отсутствует
981	389030.51	1429602.99	Картометрический метод	0.10	Закрепление отсутствует
982	389019.61	1429602.40	Картометрический метод	0.10	Закрепление отсутствует
983	389001.00	1429598.37	Картометрический метод	0.10	Закрепление отсутствует
984	388998.47	1429597.82	Картометрический метод	0.10	Закрепление отсутствует
985	388988.31	1429590.75	Картометрический метод	0.10	Закрепление отсутствует
986	388902.28	1429590.70	Картометрический метод	0.10	Закрепление отсутствует
987	388901.59	1429548.40	Картометрический метод	0.10	Закрепление отсутствует
988	388906.33	1429548.39	Картометрический метод	0.10	Закрепление отсутствует
989	388906.37	1429547.54	Картометрический метод	0.10	Закрепление отсутствует
990	388905.35	1429546.99	Картометрический метод	0.10	Закрепление отсутствует
991	388905.54	1429544.40	Картометрический метод	0.10	Закрепление отсутствует
992	388901.53	1429544.40	Картометрический метод	0.10	Закрепление отсутствует
993	388900.24	1429465.78	Картометрический метод	0.10	Закрепление отсутствует
994	389041.40	1429470.44	Картометрический метод	0.10	Закрепление отсутствует
995	389041.10	1429493.52	Картометрический метод	0.10	Закрепление отсутствует
996	389039.95	1429493.50	Картометрический метод	0.10	Закрепление отсутствует
997	389039.89	1429495.68	Картометрический метод	0.10	Закрепление отсутствует

2. Сведения о характерных точках границ объекта

Обозначение характерных точек границ	Координаты, м		Метод определения координат характерной точки	Средняя квадратическая погрешность положения характерной точки (Mt), м	Описание обозначения точки на местности (при наличии)
	X	Y			
1	2	3	4	5	6
998	389039.84	1429497.51	Картометрический метод	0.10	Закрепление отсутствует
999	389045.05	1429497.56	Картометрический метод	0.10	Закрепление отсутствует
1000	389045.40	1429470.57	Картометрический метод	0.10	Закрепление отсутствует
1001	389051.01	1429470.76	Картометрический метод	0.10	Закрепление отсутствует
1002	389083.67	1429475.01	Картометрический метод	0.10	Закрепление отсутствует
1003	389084.80	1429475.12	Картометрический метод	0.10	Закрепление отсутствует
1004	389085.44	1429464.49	Картометрический метод	0.10	Закрепление отсутствует
1005	389081.45	1429464.24	Картометрический метод	0.10	Закрепление отсутствует
1006	389081.06	1429470.64	Картометрический метод	0.10	Закрепление отсутствует
1007	389059.06	1429467.00	Картометрический метод	0.10	Закрепление отсутствует
1008	389051.33	1429466.76	Картометрический метод	0.10	Закрепление отсутствует
1009	389000.20	1429465.08	Картометрический метод	0.10	Закрепление отсутствует
1010	389000.20	1429463.34	Картометрический метод	0.10	Закрепление отсутствует
1011	388996.20	1429463.34	Картометрический метод	0.10	Закрепление отсутствует
1012	388996.20	1429464.94	Картометрический метод	0.10	Закрепление отсутствует
1013	388900.10	1429461.77	Картометрический метод	0.10	Закрепление отсутствует
1014	388900.06	1429460.78	Картометрический метод	0.10	Закрепление отсутствует
1015	388907.15	1429408.92	Картометрический метод	0.10	Закрепление отсутствует
1016	388889.60	1429395.22	Картометрический метод	0.10	Закрепление отсутствует
1017	388845.51	1429391.05	Картометрический метод	0.10	Закрепление отсутствует
1018	388819.64	1429391.05	Картометрический метод	0.10	Закрепление отсутствует
1019	388795.20	1429399.05	Картометрический метод	0.10	Закрепление отсутствует
1020	388780.21	1429400.79	Картометрический метод	0.10	Закрепление отсутствует
1021	388779.67	1429395.95	Картометрический метод	0.10	Закрепление отсутствует
1022	388775.70	1429396.48	Картометрический метод	0.10	Закрепление отсутствует

2. Сведения о характерных точках границ объекта

Обозначение характерных точек границ	Координаты, м		Метод определения координат характерной точки	Средняя квадратическая погрешность положения характерной точки (Mt), м	Описание обозначения точки на местности (при наличии)
	X	Y			
1	2	3	4	5	6
1048	388973.18	1429147.36	Картометрический метод	0.10	Закрепление отсутствует
1049	389043.73	1429021.57	Картометрический метод	0.10	Закрепление отсутствует
1050	389097.75	1428914.00	Картометрический метод	0.10	Закрепление отсутствует
1051	389155.22	1428871.63	Картометрический метод	0.10	Закрепление отсутствует
1052	389160.97	1428867.06	Картометрический метод	0.10	Закрепление отсутствует
1053	389158.92	1428864.48	Картометрический метод	0.10	Закрепление отсутствует
1054	389155.74	1428862.13	Картометрический метод	0.10	Закрепление отсутствует
1055	389194.58	1428789.45	Картометрический метод	0.10	Закрепление отсутствует
1056	389217.20	1428631.84	Картометрический метод	0.10	Закрепление отсутствует
1057	389217.26	1428630.71	Картометрический метод	0.10	Закрепление отсутствует
1058	389206.37	1428589.80	Картометрический метод	0.10	Закрепление отсутствует
1059	389197.34	1428555.84	Картометрический метод	0.10	Закрепление отсутствует
1060	389194.27	1428544.32	Картометрический метод	0.10	Закрепление отсутствует
1061	389212.85	1428524.23	Картометрический метод	0.10	Закрепление отсутствует
1062	389193.74	1428496.74	Картометрический метод	0.10	Закрепление отсутствует
1063	389309.55	1428366.25	Картометрический метод	0.10	Закрепление отсутствует
1064	389325.97	1428378.60	Картометрический метод	0.10	Закрепление отсутствует
1065	389385.70	1428346.62	Картометрический метод	0.10	Закрепление отсутствует
1066	389478.81	1428345.18	Картометрический метод	0.10	Закрепление отсутствует
1067	389479.92	1428347.49	Картометрический метод	0.10	Закрепление отсутствует
1068	389485.64	1428344.73	Картометрический метод	0.10	Закрепление отсутствует
1069	389487.15	1428344.70	Картометрический метод	0.10	Закрепление отсутствует
1070	389591.64	1428317.29	Картометрический метод	0.10	Закрепление отсутствует
1071	389592.97	1428316.77	Картометрический метод	0.10	Закрепление отсутствует
1072	389662.66	1428256.28	Картометрический метод	0.10	Закрепление отсутствует

2. Сведения о характерных точках границ объекта

Обозначение характерных точек границ	Координаты, м		Метод определения координат характерной точки	Средняя квадратическая погрешность положения характерной точки (Mt), м	Описание обозначения точки на местности (при наличии)
	X	Y			
1	2	3	4	5	6
1023	388776.23	1429401.25	Картометрический метод	0.10	Закрепление отсутствует
1024	388703.86	1429409.66	Картометрический метод	0.10	Закрепление отсутствует
1025	388703.17	1429405.16	Картометрический метод	0.10	Закрепление отсутствует
1026	388699.22	1429405.79	Картометрический метод	0.10	Закрепление отсутствует
1027	388699.88	1429410.12	Картометрический метод	0.10	Закрепление отсутствует
1028	388688.05	1429411.50	Картометрический метод	0.10	Закрепление отсутствует
1029	388687.71	1429408.87	Картометрический метод	0.10	Закрепление отсутствует
1030	388683.76	1429409.51	Картометрический метод	0.10	Закрепление отсутствует
1031	388684.08	1429411.96	Картометрический метод	0.10	Закрепление отсутствует
1032	388611.83	1429420.35	Картометрический метод	0.10	Закрепление отсутствует
1033	388510.98	1429424.90	Картометрический метод	0.10	Закрепление отсутствует
1034	388509.41	1429424.84	Картометрический метод	0.10	Закрепление отсутствует
1035	388594.31	1429281.04	Картометрический метод	0.10	Закрепление отсутствует
1036	388615.38	1429274.05	Картометрический метод	0.10	Закрепление отсутствует
1037	388621.00	1429276.69	Картометрический метод	0.10	Закрепление отсутствует
1038	388625.24	1429270.77	Картометрический метод	0.10	Закрепление отсутствует
1039	388664.57	1429215.33	Картометрический метод	0.10	Закрепление отсутствует
1040	388661.68	1429185.14	Картометрический метод	0.10	Закрепление отсутствует
1041	388716.16	1429136.93	Картометрический метод	0.10	Закрепление отсутствует
1042	388856.87	1429221.29	Картометрический метод	0.10	Закрепление отсутствует
1043	388902.91	1429224.84	Картометрический метод	0.10	Закрепление отсутствует
1044	388902.67	1429225.29	Картометрический метод	0.10	Закрепление отсутствует
1045	388906.25	1429227.16	Картометрический метод	0.10	Закрепление отсутствует
1046	388907.30	1429225.18	Картометрический метод	0.10	Закрепление отсутствует
1047	388925.06	1429193.04	Картометрический метод	0.10	Закрепление отсутствует

2. Сведения о характерных точках границ объекта

Обозначение характерных точек границ	Координаты, м		Метод определения координат характерной точки	Средняя квадратическая погрешность положения характерной точки (Mt), м	Описание обозначения точки на местности (при наличии)
	X	Y			
1	2	3	4	5	6
1073	389673.22	1428226.70	Картометрический метод	0.10	Закрепление отсутствует
1074	389753.99	1428170.75	Картометрический метод	0.10	Закрепление отсутствует
1075	389803.21	1428132.55	Картометрический метод	0.10	Закрепление отсутствует
1076	389805.91	1428135.48	Картометрический метод	0.10	Закрепление отсутствует
1077	389834.95	1428107.67	Картометрический метод	0.10	Закрепление отсутствует
1078	389832.77	1428104.21	Картометрический метод	0.10	Закрепление отсутствует
1079	389843.05	1428093.56	Картометрический метод	0.10	Закрепление отсутствует
1080	389843.65	1428085.92	Картометрический метод	0.10	Закрепление отсутствует
1081	389860.57	1428063.38	Картометрический метод	0.10	Закрепление отсутствует
1082	389906.60	1428099.11	Картометрический метод	0.10	Закрепление отсутствует
1083	389931.58	1428126.89	Картометрический метод	0.10	Закрепление отсутствует
1084	389928.01	1428130.33	Картометрический метод	0.10	Закрепление отсутствует
1085	389930.66	1428133.33	Картометрический метод	0.10	Закрепление отсутствует
1086	389934.55	1428129.67	Картометрический метод	0.10	Закрепление отсутствует
1087	389937.17	1428127.08	Картометрический метод	0.10	Закрепление отсутствует
1088	389936.14	1428126.01	Картометрический метод	0.10	Закрепление отсутствует
1089	389935.17	1428124.91	Картометрический метод	0.10	Закрепление отсутствует
1090	389909.34	1428096.17	Картометрический метод	0.10	Закрепление отсутствует
1091	389862.91	1428060.18	Картометрический метод	0.10	Закрепление отсутствует
1092	389843.72	1428044.41	Картометрический метод	0.10	Закрепление отсутствует
1093	389877.72	1427991.97	Картометрический метод	0.10	Закрепление отсутствует
1094	389877.67	1427983.90	Картометрический метод	0.10	Закрепление отсутствует
1095	389875.92	1427960.63	Картометрический метод	0.10	Закрепление отсутствует
1096	389873.76	1427938.61	Картометрический метод	0.10	Закрепление отсутствует
1097	389871.47	1427915.24	Картометрический метод	0.10	Закрепление отсутствует

2. Сведения о характерных точках границ объекта

Обозначение характерных точек границ	Координаты, м		Метод определения координат характерной точки	Средняя квадратическая погрешность положения характерной точки (Mt), м	Описание обозначения точки на местности (при наличии)
	X	Y			
1	2	3	4	5	6
1098	389868.23	1427882.27	Картометрический метод	0.10	Закрепление отсутствует
1099	389877.34	1427888.19	Картометрический метод	0.10	Закрепление отсутствует
1100	389989.48	1427964.07	Картометрический метод	0.10	Закрепление отсутствует
1101	389991.73	1427965.57	Картометрический метод	0.10	Закрепление отсутствует
1102	389993.77	1427962.53	Картометрический метод	0.10	Закрепление отсутствует
1103	389993.22	1427960.30	Картометрический метод	0.10	Закрепление отсутствует
1104	390003.74	1427949.70	Картометрический метод	0.10	Закрепление отсутствует
1105	390031.29	1427924.15	Картометрический метод	0.10	Закрепление отсутствует
1106	390119.56	1427964.51	Картометрический метод	0.10	Закрепление отсутствует
1107	390121.16	1427960.85	Картометрический метод	0.10	Закрепление отсутствует
1108	390130.93	1427965.31	Картометрический метод	0.10	Закрепление отсутствует
1109	390154.36	1427975.88	Картометрический метод	0.10	Закрепление отсутствует
1110	390182.17	1427989.36	Картометрический метод	0.10	Закрепление отсутствует
1111	390198.06	1427996.30	Картометрический метод	0.10	Закрепление отсутствует
1112	390198.03	1428012.08	Картометрический метод	0.10	Закрепление отсутствует
1113	390194.72	1428015.17	Картометрический метод	0.10	Закрепление отсутствует
1114	390268.13	1428099.51	Картометрический метод	0.10	Закрепление отсутствует
1115	390278.05	1428110.56	Картометрический метод	0.10	Закрепление отсутствует
1116	390285.72	1428110.87	Картометрический метод	0.10	Закрепление отсутствует
1117	390375.26	1428103.43	Картометрический метод	0.10	Закрепление отсутствует
1118	390376.59	1428109.84	Картометрический метод	0.10	Закрепление отсутствует
1119	390340.23	1428193.39	Картометрический метод	0.10	Закрепление отсутствует
1120	390330.49	1428203.96	Картометрический метод	0.10	Закрепление отсутствует
1121	390317.99	1428217.51	Картометрический метод	0.10	Закрепление отсутствует
1122	390313.08	1428222.84	Картометрический метод	0.10	Закрепление отсутствует

2. Сведения о характерных точках границ объекта

Обозначение характерных точек границ	Координаты, м		Метод определения координат характерной точки	Средняя квадратическая погрешность положения характерной точки (Mt), м	Описание обозначения точки на местности (при наличии)
	X	Y			
1	2	3	4	5	6
1123	390311.87	1428219.58	Картометрический метод	0.10	Закрепление отсутствует
1124	390309.08	1428220.70	Картометрический метод	0.10	Закрепление отсутствует
1125	390310.70	1428225.43	Картометрический метод	0.10	Закрепление отсутствует
1126	390336.16	1428329.92	Картометрический метод	0.10	Закрепление отсутствует
1127	390269.04	1428455.65	Картометрический метод	0.10	Закрепление отсутствует
1128	390265.16	1428462.48	Картометрический метод	0.10	Закрепление отсутствует
1129	390257.79	1428476.53	Картометрический метод	0.10	Закрепление отсутствует
1130	390262.59	1428483.39	Картометрический метод	0.10	Закрепление отсутствует
1131	390294.51	1428518.91	Картометрический метод	0.10	Закрепление отсутствует
1132	390316.72	1428540.98	Картометрический метод	0.10	Закрепление отсутствует
1133	390385.67	1428614.32	Картометрический метод	0.10	Закрепление отсутствует
1134	390428.39	1428660.44	Картометрический метод	0.10	Закрепление отсутствует
1135	390434.96	1428668.04	Картометрический метод	0.10	Закрепление отсутствует
1136	390451.96	1428684.59	Картометрический метод	0.10	Закрепление отсутствует
1137	390468.98	1428726.00	Картометрический метод	0.10	Закрепление отсутствует
1138	390477.23	1428725.02	Картометрический метод	0.10	Закрепление отсутствует
1139	390483.36	1428735.13	Картометрический метод	0.10	Закрепление отсутствует
1140	390518.05	1428781.65	Картометрический метод	0.10	Закрепление отсутствует
1141	390527.14	1428777.72	Картометрический метод	0.10	Закрепление отсутствует
1142	390532.29	1428778.80	Картометрический метод	0.10	Закрепление отсутствует
1143	390535.34	1428781.47	Картометрический метод	0.10	Закрепление отсутствует
1144	390542.72	1428775.48	Картометрический метод	0.10	Закрепление отсутствует
1145	390545.96	1428772.71	Картометрический метод	0.10	Закрепление отсутствует
1146	390657.77	1428835.81	Картометрический метод	0.10	Закрепление отсутствует
1147	390664.83	1428839.79	Картометрический метод	0.10	Закрепление отсутствует

2. Сведения о характерных точках границ объекта

Обозначение характерных точек границ	Координаты, м		Метод определения координат характерной точки	Средняя квадратическая погрешность положения характерной точки (Mt), м	Описание обозначения точки на местности (при наличии)
	X	Y			
1	2	3	4	5	6
1	390686.50	1428852.02	Картометрический метод	0.10	Закрепление отсутствует

3. Сведения о характерных точках части (частей) границы объекта

Обозначение характерных точек части границы	Координаты, м		Метод определения координат характерной точки	Средняя квадратическая погрешность положения характерной точки (Mt), м	Описание обозначения точки на местности (при наличии)
	X	Y			
1	2	3	4	5	6
-	-	-	-	-	-

Раздел 3

Сведения о местоположении измененных (уточненных) границ объекта

1. Система координат -

2. Сведения о характерных точках границ объекта

Обозначение характерных точек границ	Существующие координаты, м		Измененные (уточненные) координаты, м		Метод определения координат характерной точки	Средняя квадратическая погрешность положения характерной точки (Mt), м	Описание обозначения точки на местности (при наличии)
	X	Y	X	Y			
1	2	3	4	5	6	7	8
-	-	-	-	-	-	-	

3. Сведения о характерных точках части (частей) границы объекта

Обозначение характерных точек части границы	Существующие координаты, м		Измененные (уточненные) координаты, м		Метод определения координат характерной точки	Средняя квадратическая погрешность положения характерной точки (Mt), м	Описание обозначения точки на местности (при наличии)
	X	Y	X	Y			
1	2	3	4	5	6	7	8
-	-	-	-	-	-	-	

Схема границ публичного сервитута

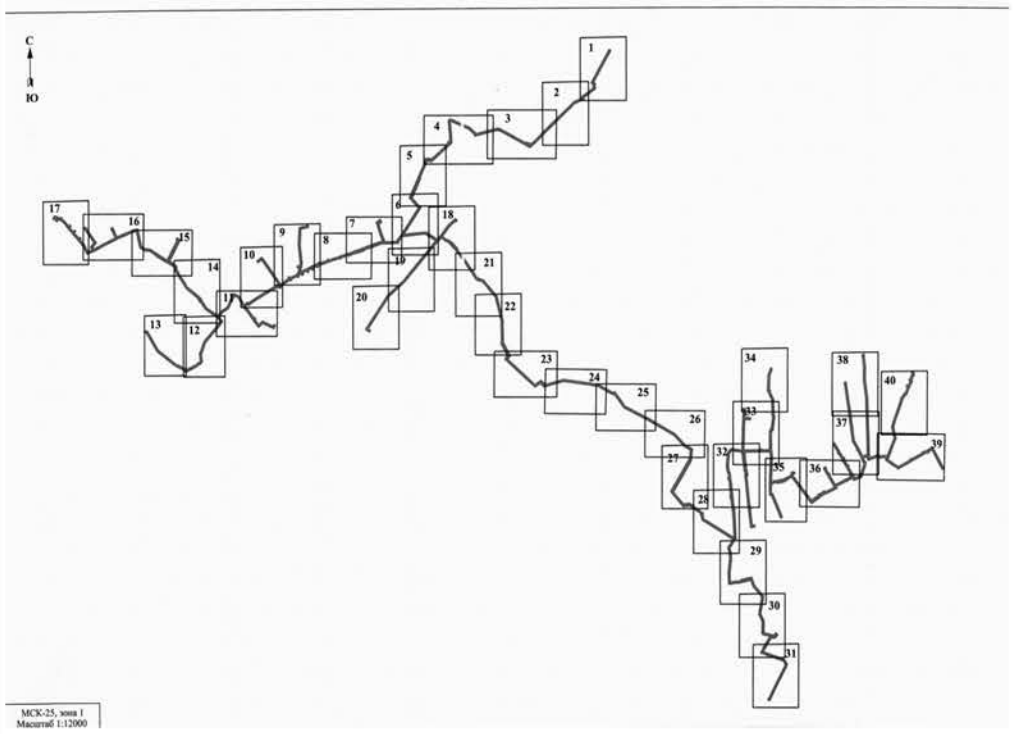

Схема границ публичного сервитута

Выносной лист 1

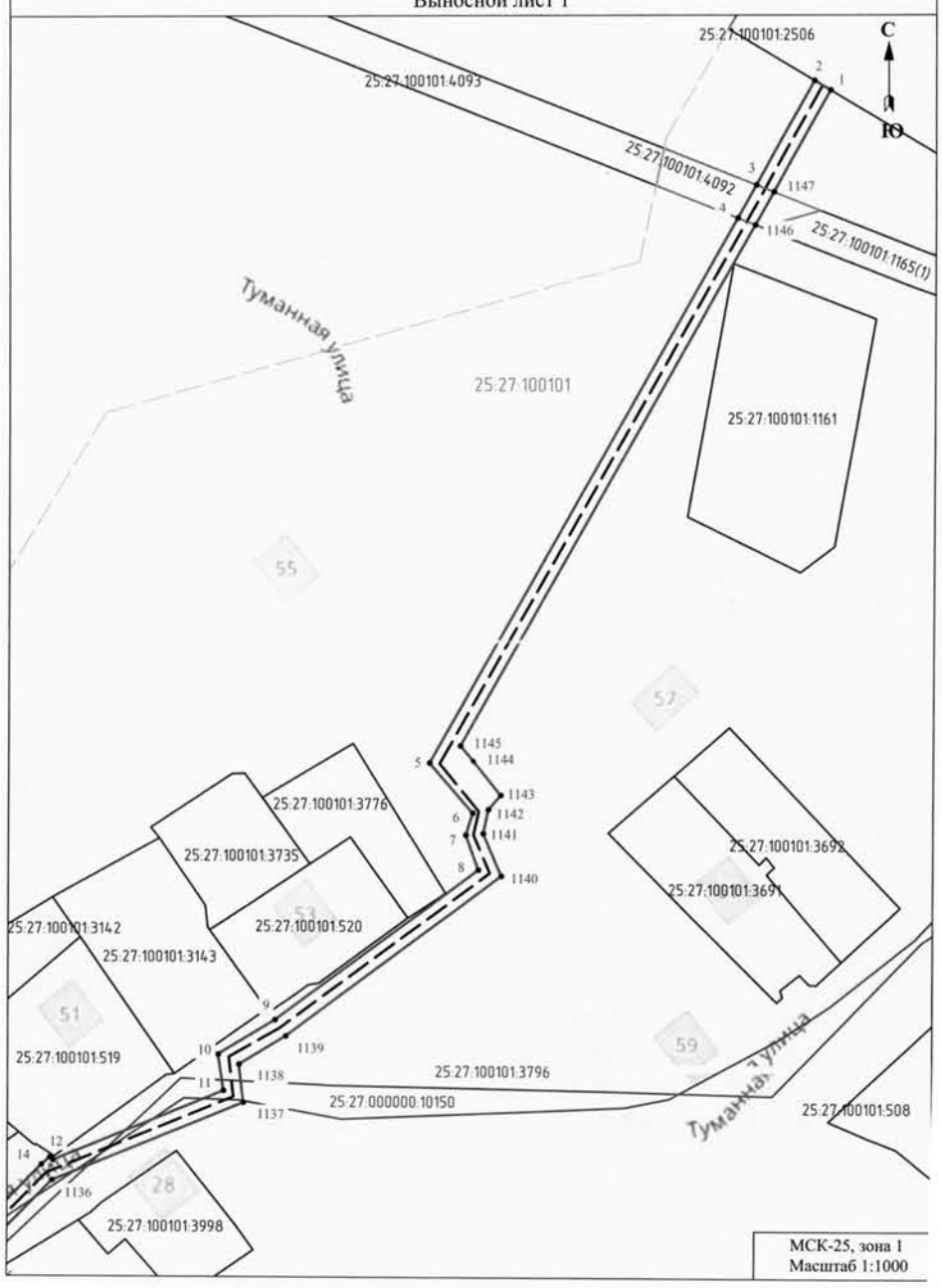

Схема границ публичного сервитута

Выносной лист 3

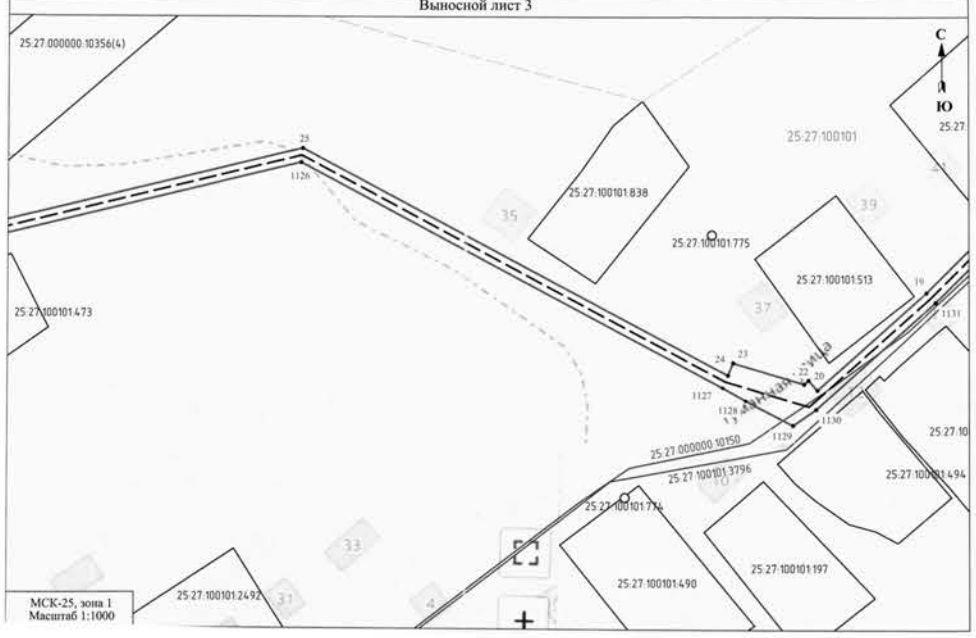

Схема границ публичного сервитута

Выносной лист 4

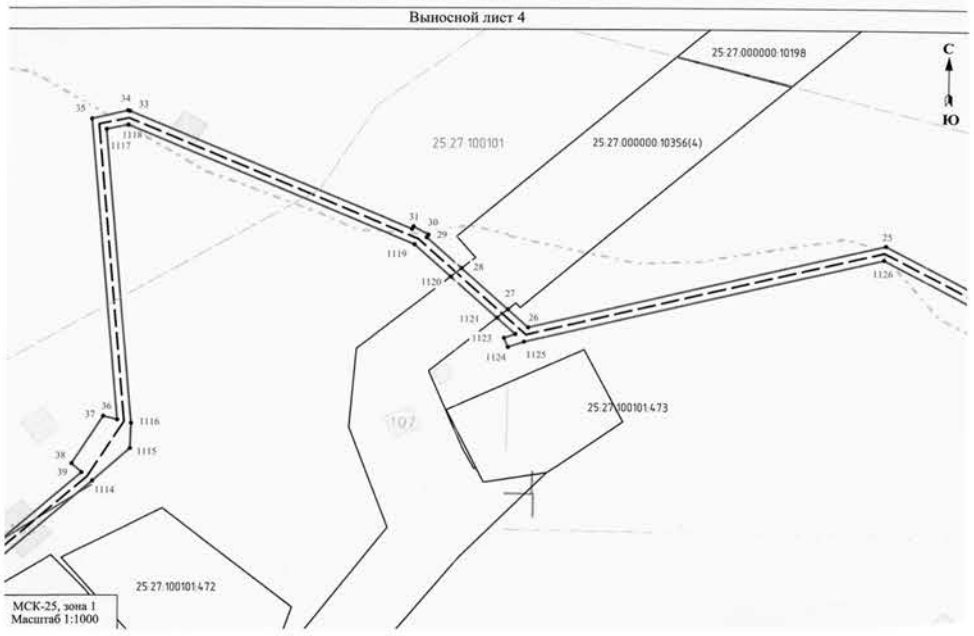

Схема границ публичного сервитута

Выносной лист 2

Схема границ публичного сервитута

Выносной лист 5

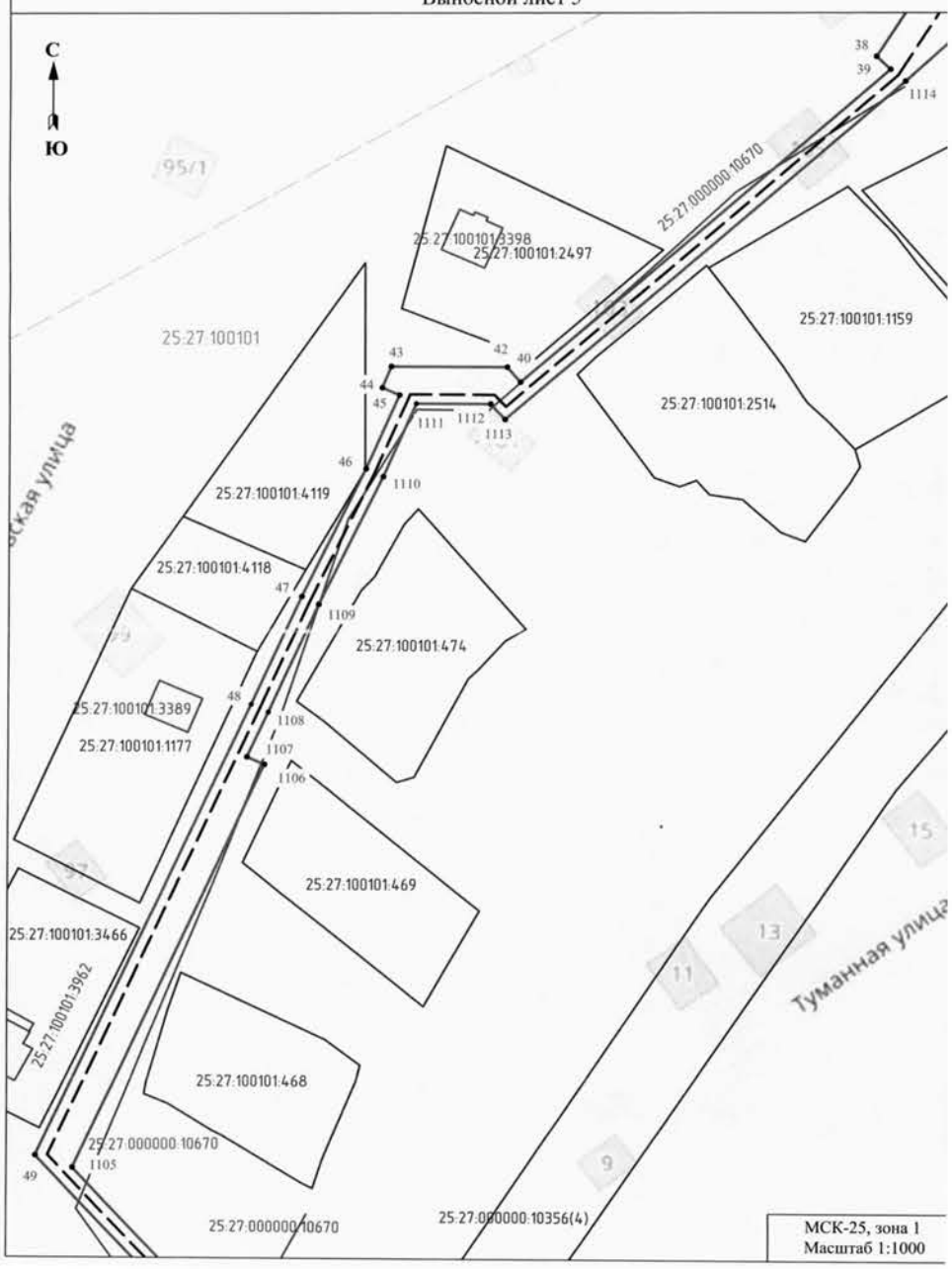

Схема границ публичного сервитута

Выносной лист 6

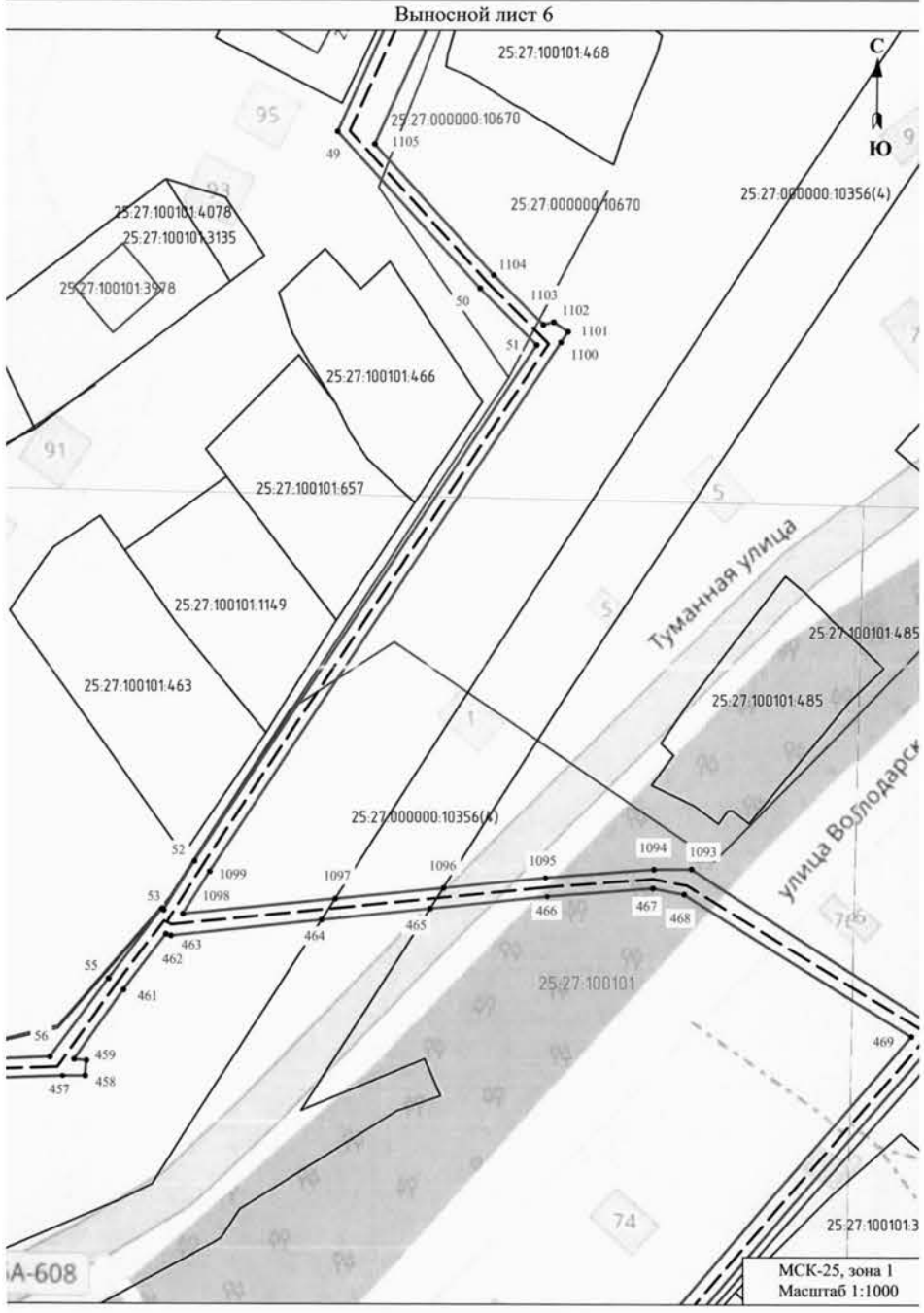

Схема границ публичного сервитута

Выносной лист 9

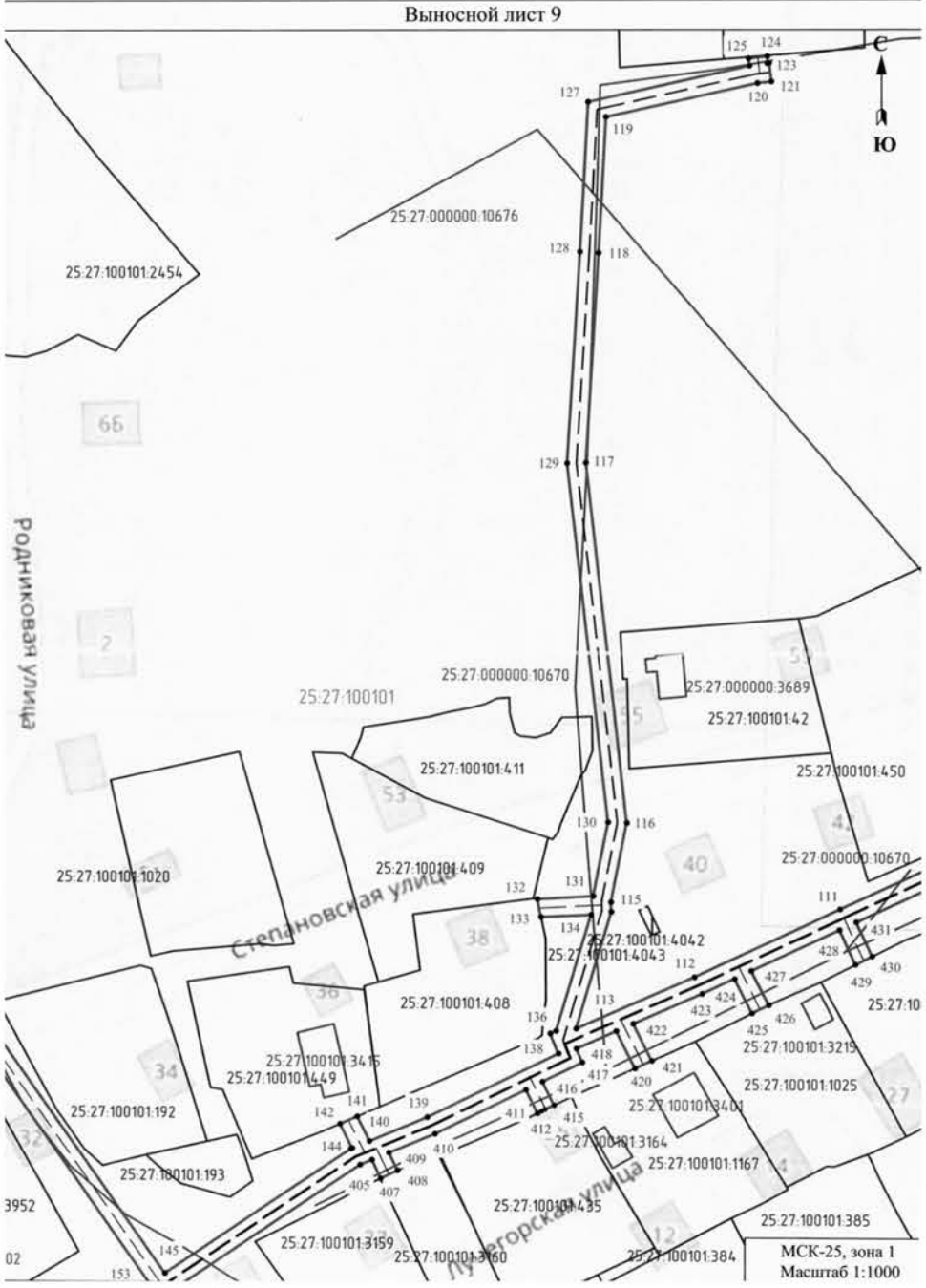

Схема границ публичного сервитута

Выносной лист 7

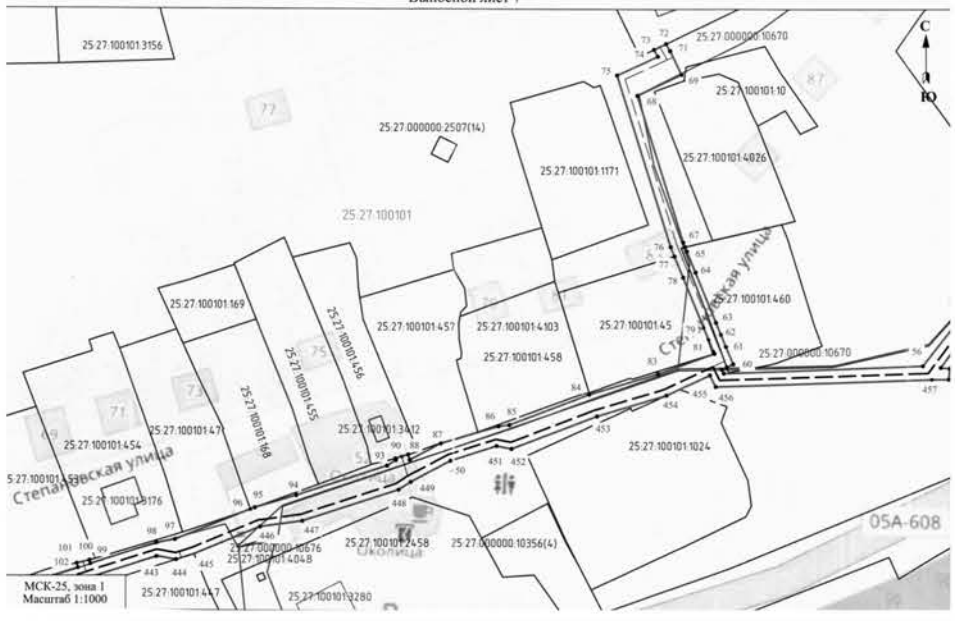

Схема границ публичного сервитута

Выносной лист 8

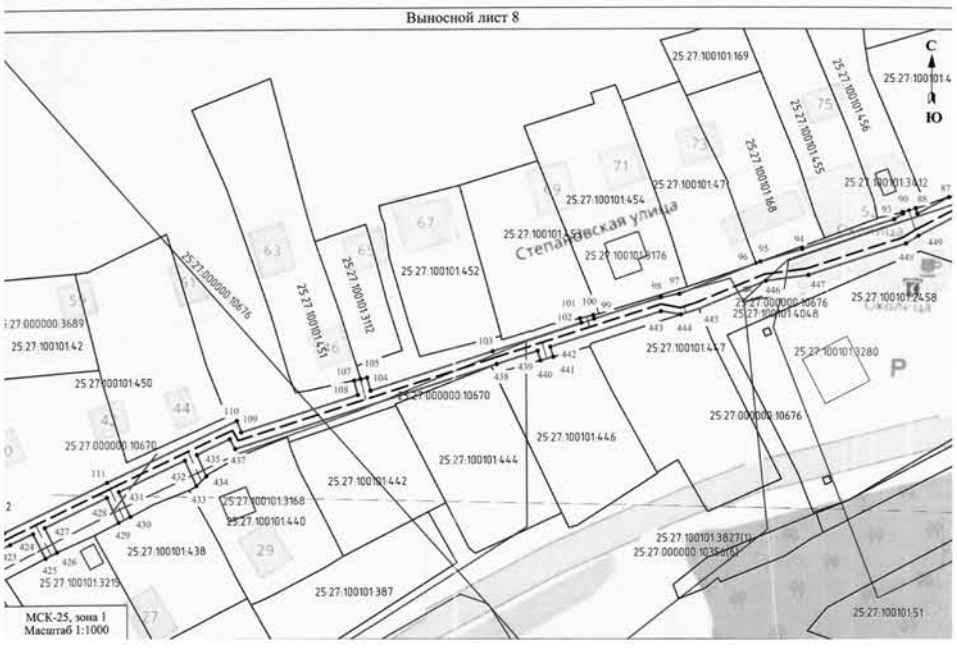

Схема границ публичного сервитута

Выносной лист 10

Схема границ публичного сервитута

Выносной лист 11

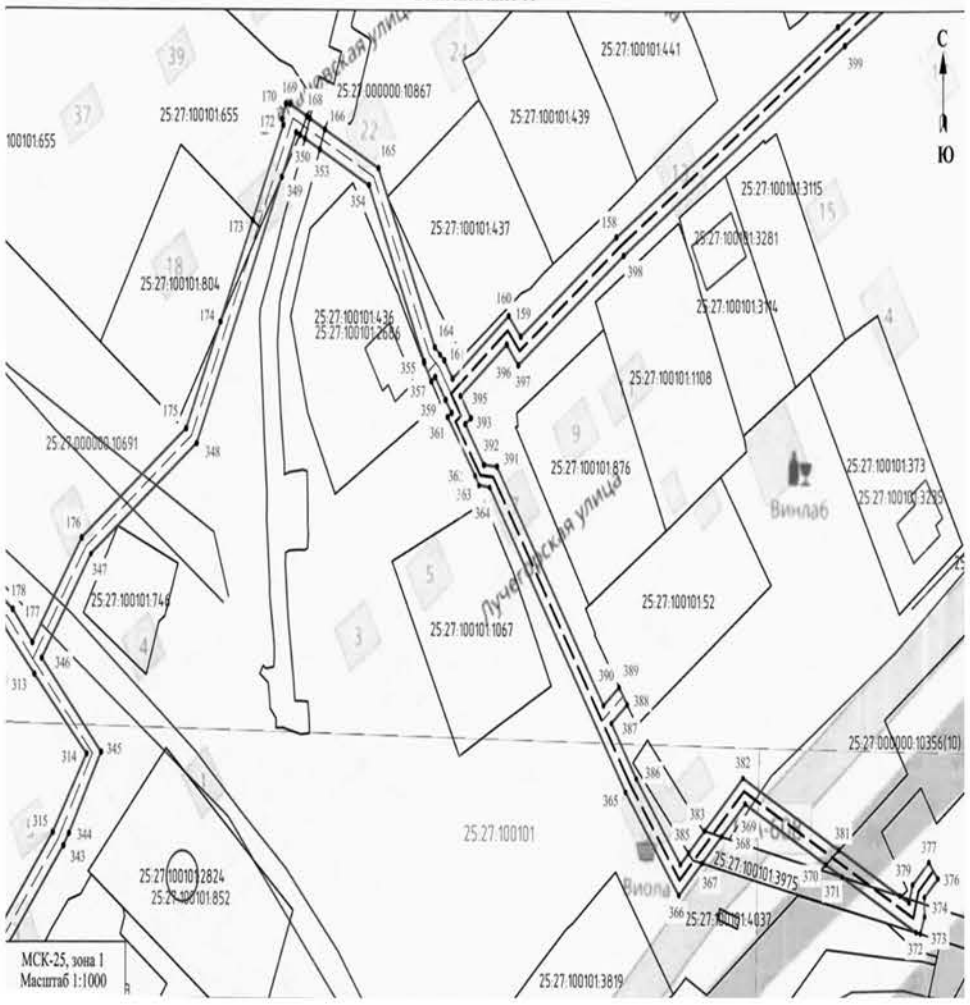

Схема границ публичного сервитута

Выносной лист 12

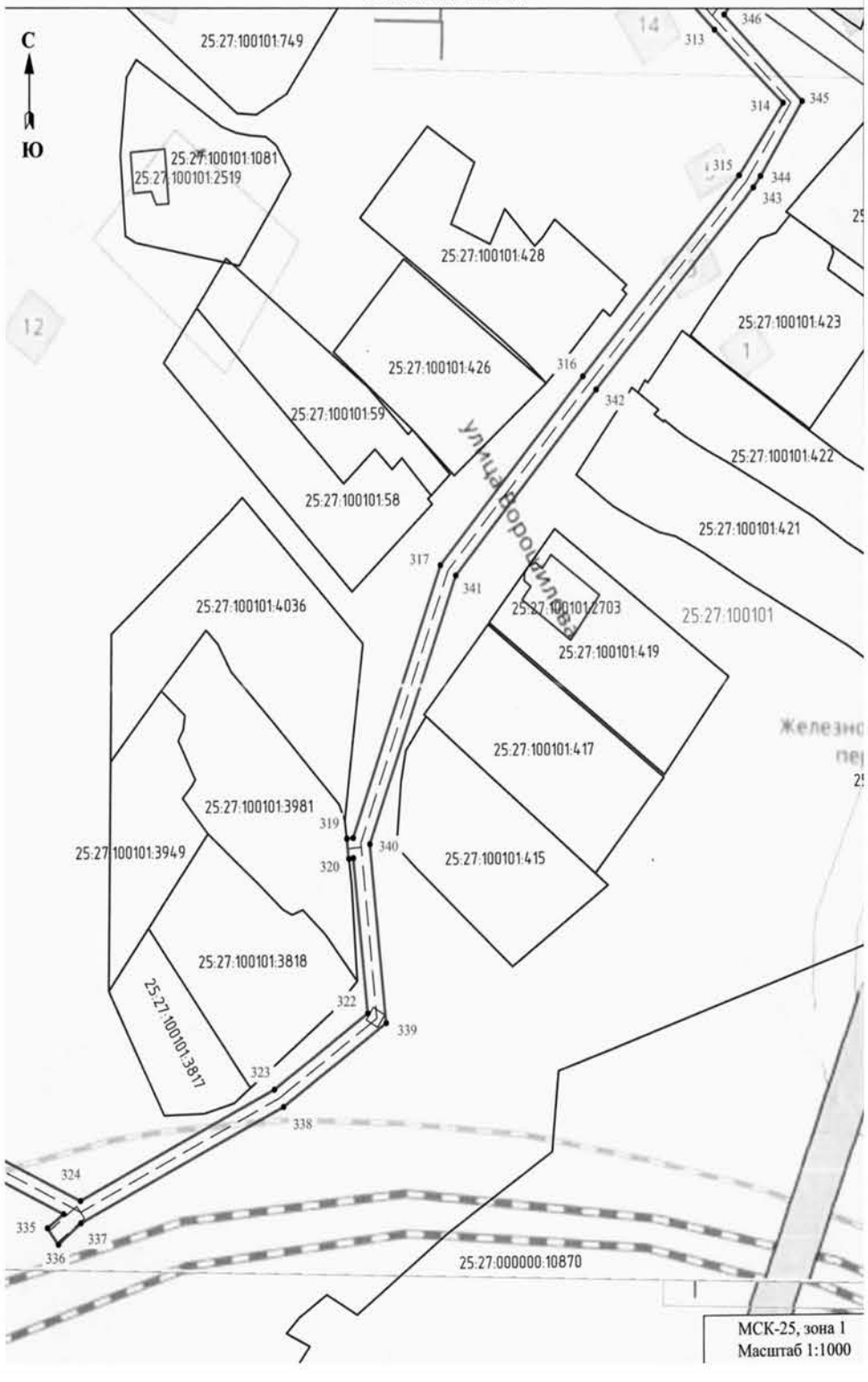

Схема границ публичного сервитута

Выносной лист 13

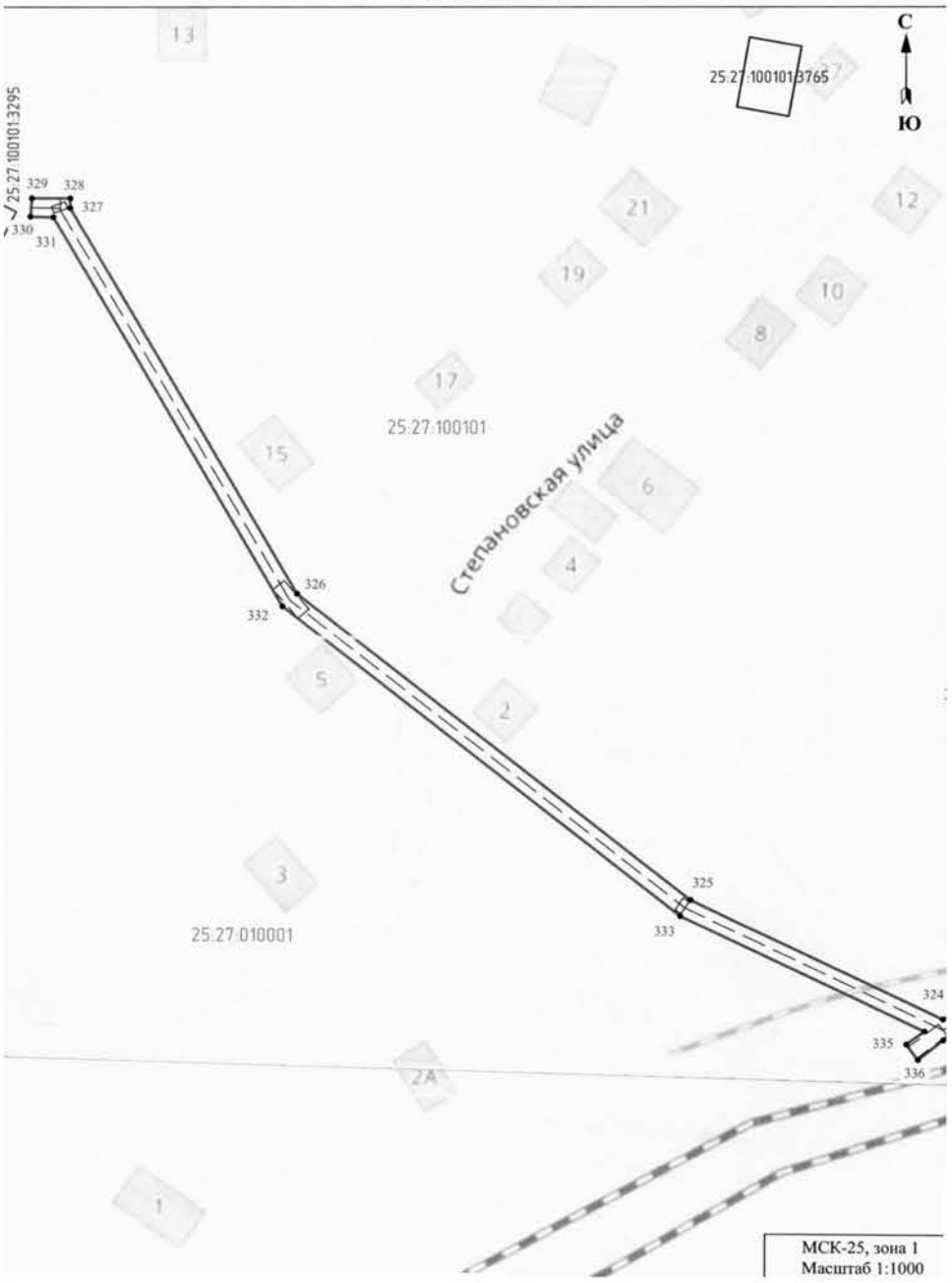

Схема границ публичного сервитута

Выносной лист 14

Схема границ публичного сервитута

Выносной лист 15

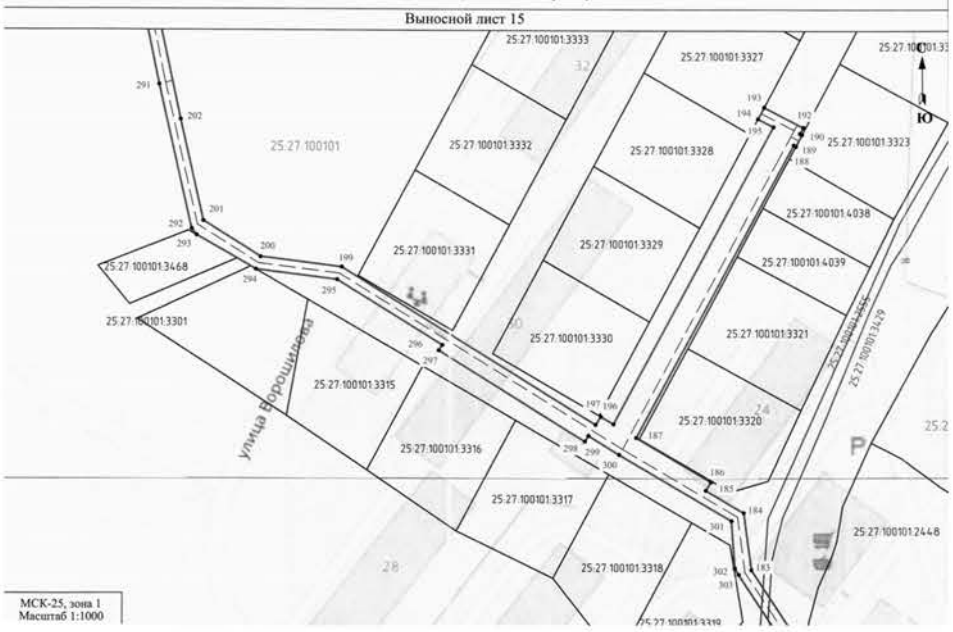

Схема границ публичного сервитута

Выносной лист 16

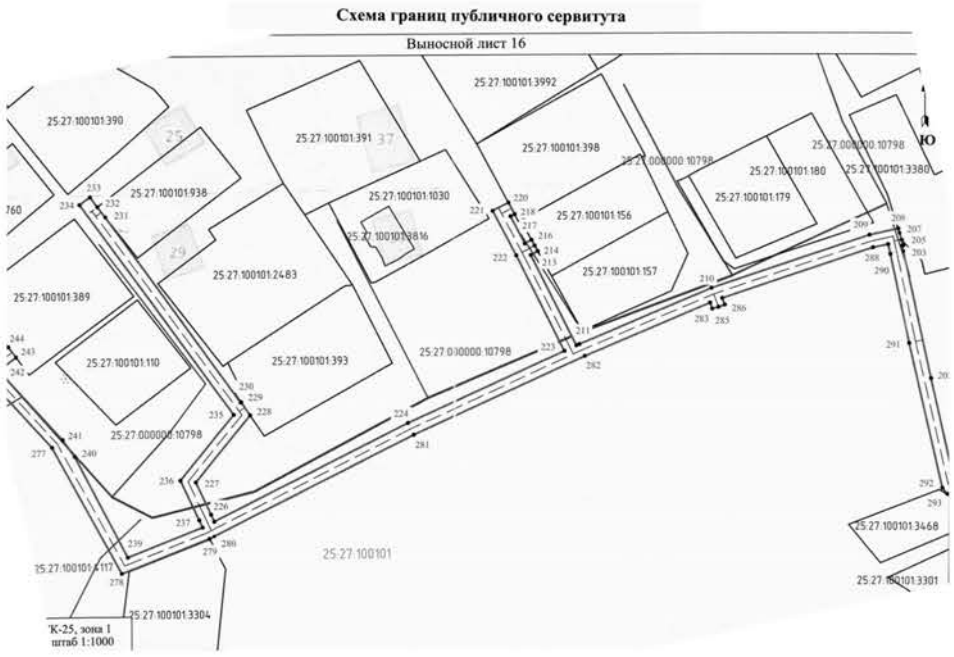

Схема границ публичного сервитута

Выносной лист 17

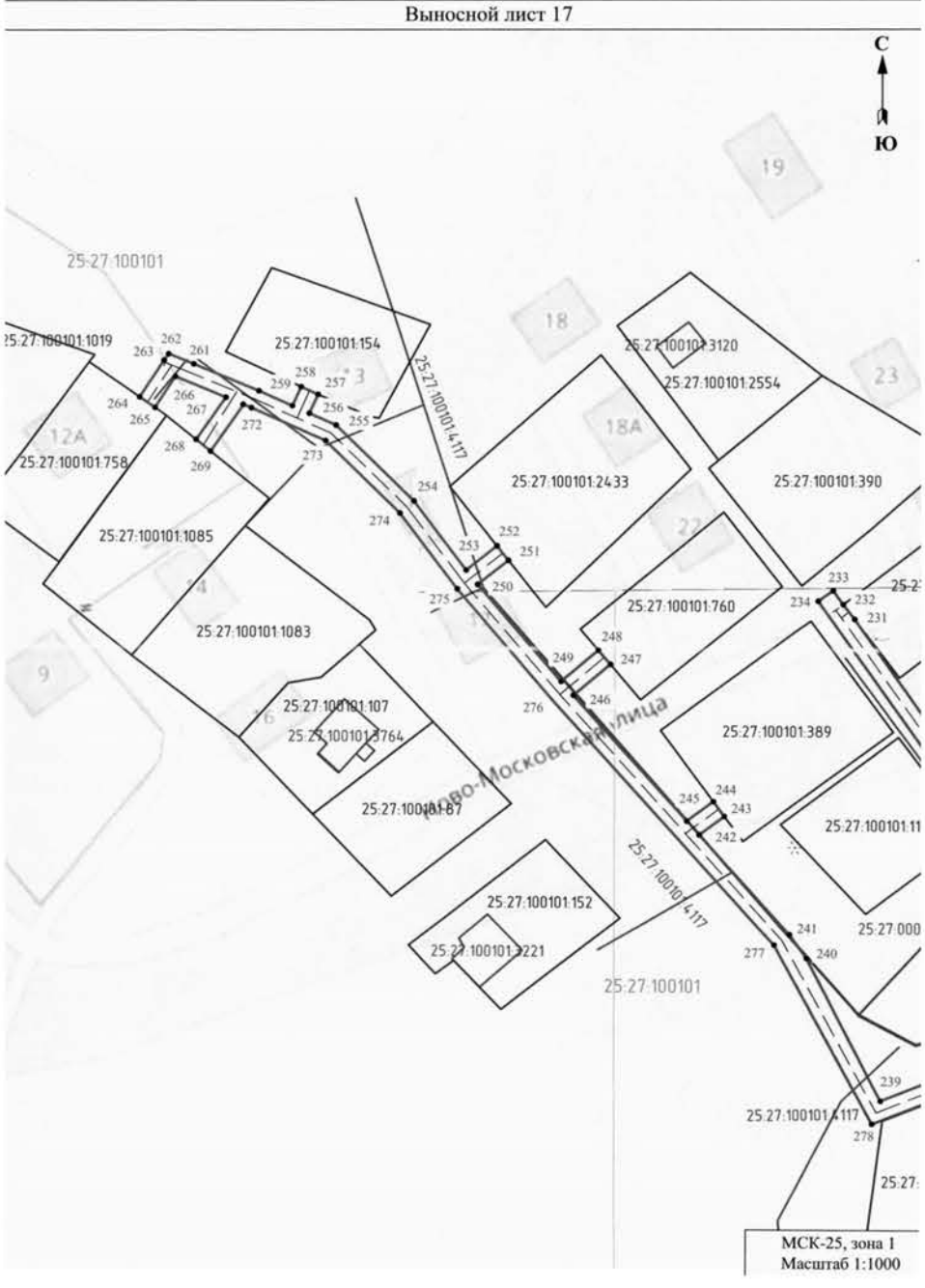

Схема границ публичного сервитута

Выносной лист 18

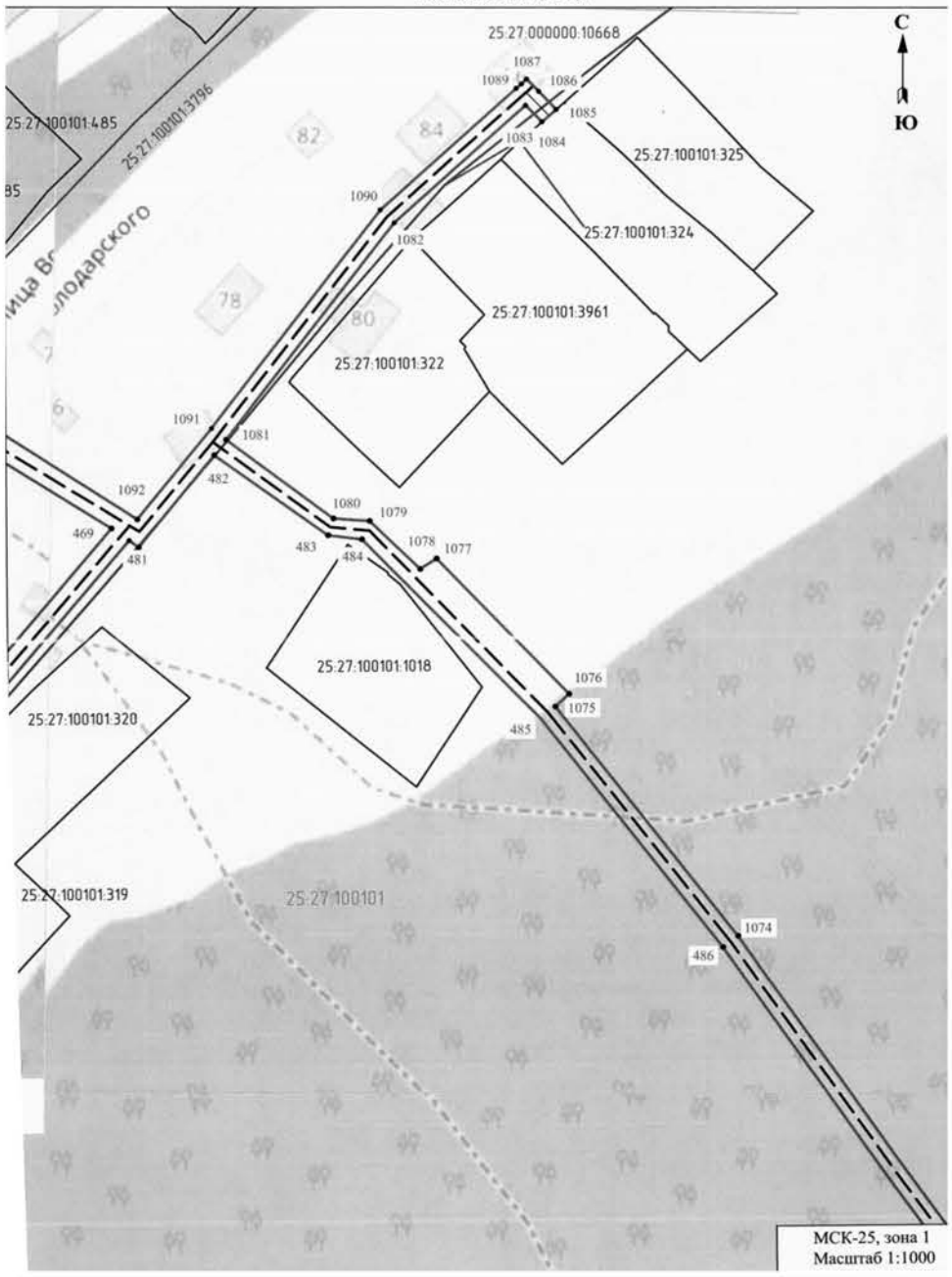

Схема границ публичного сервитута

Выносной лист 19

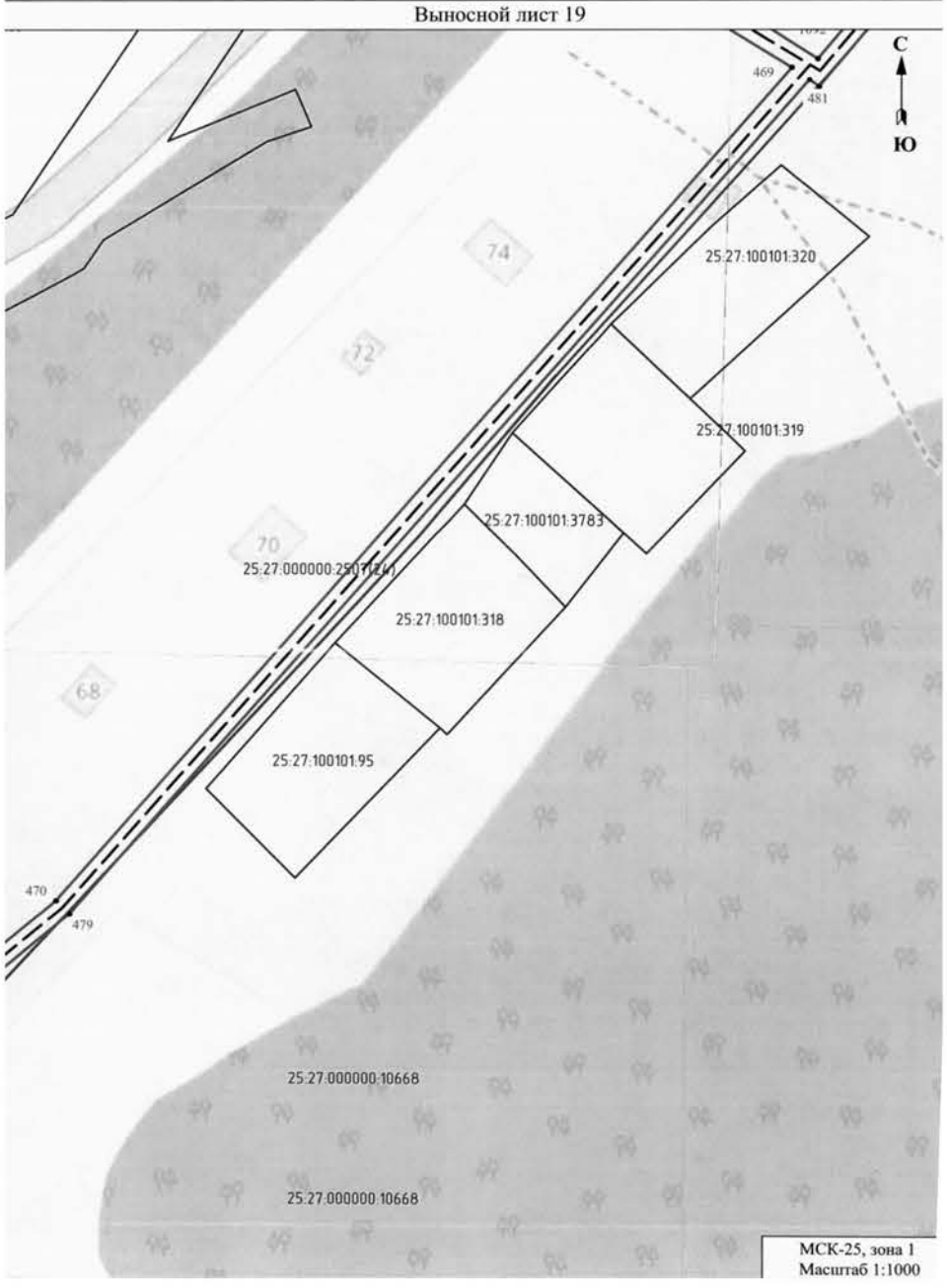

Схема границ публичного сервитута

Выносной лист 20

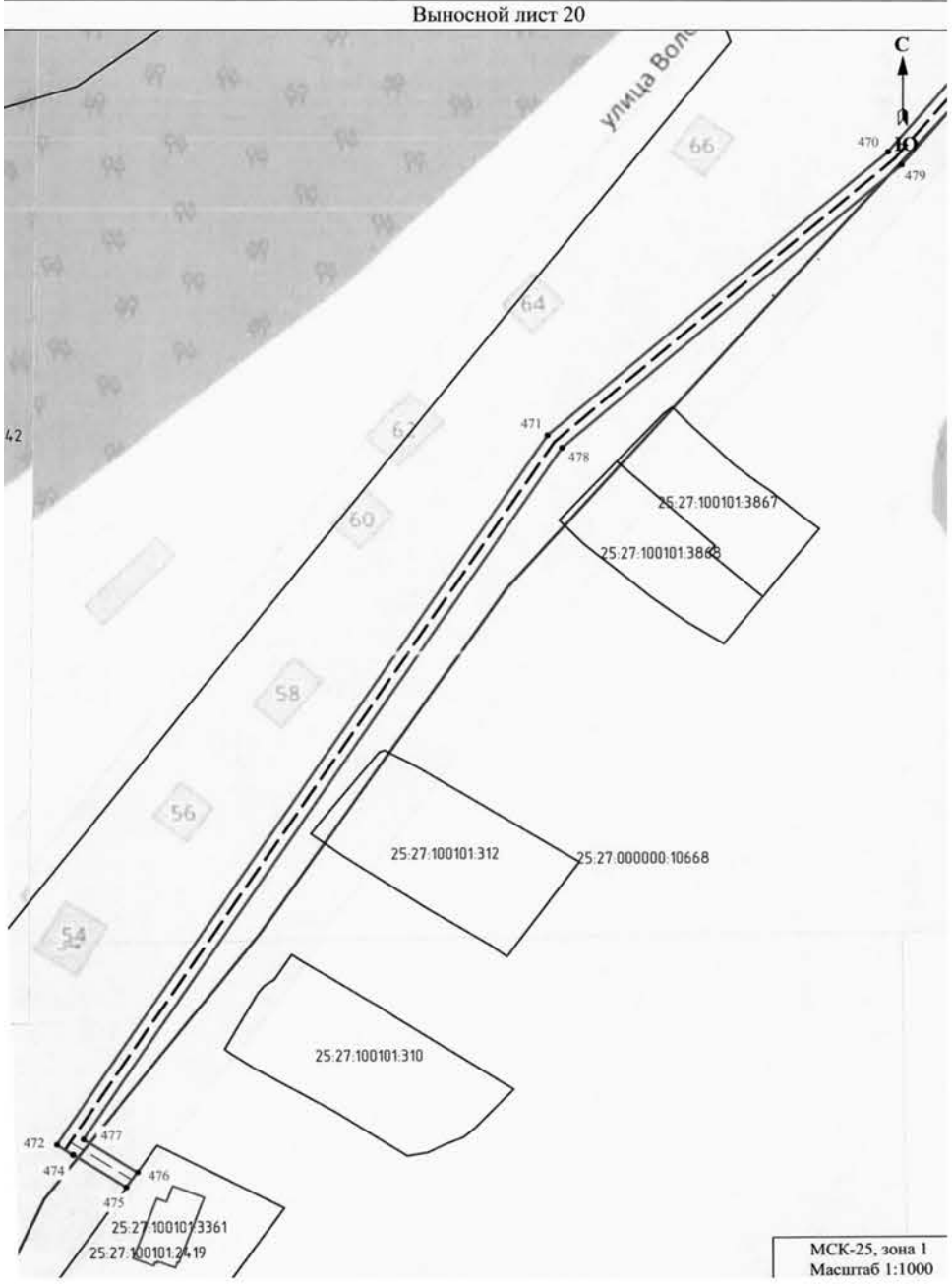

Схема границ публичного сервитута

Выносной лист 21

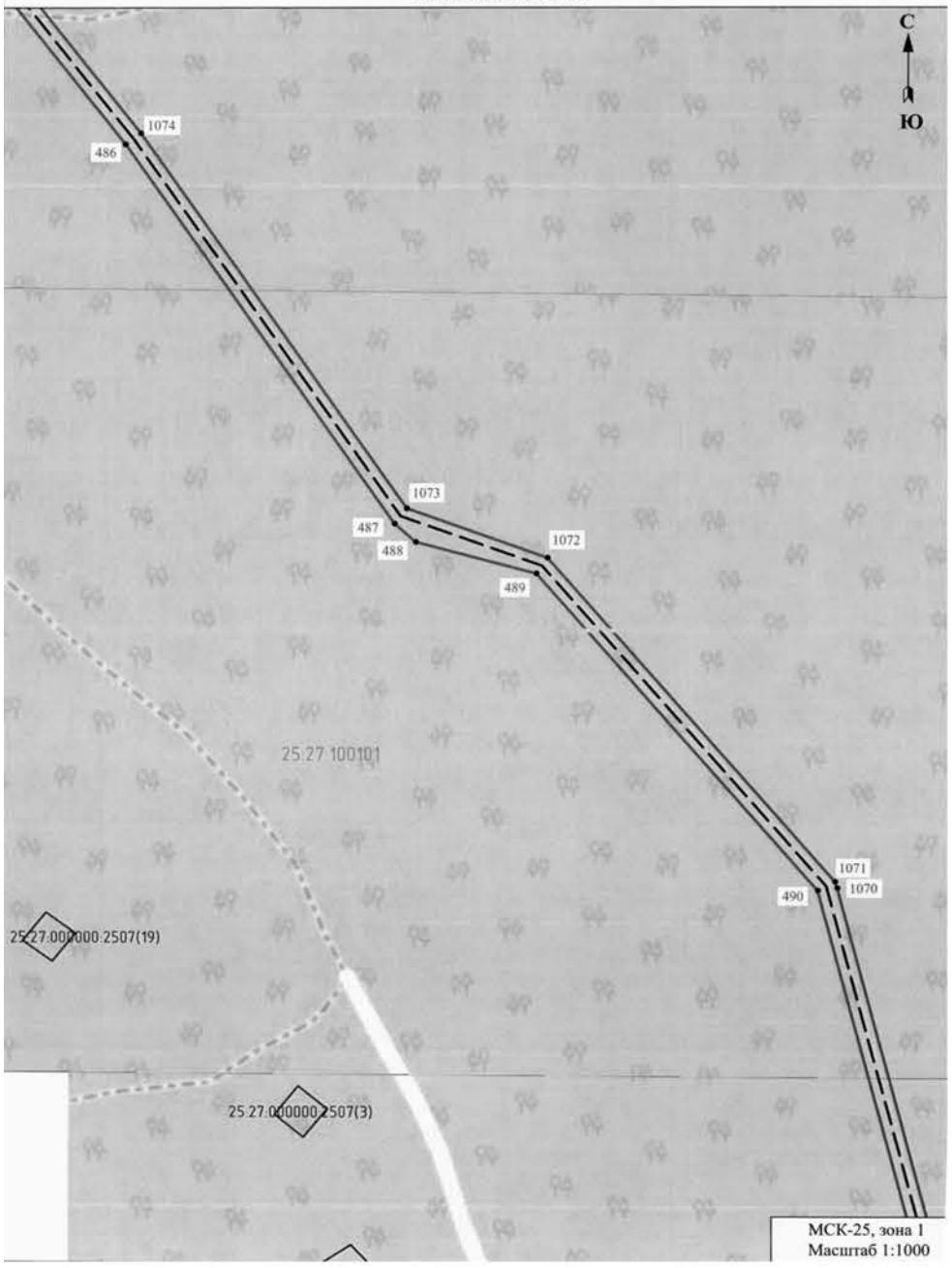

Схема границ публичного сервитута

Выносной лист 22

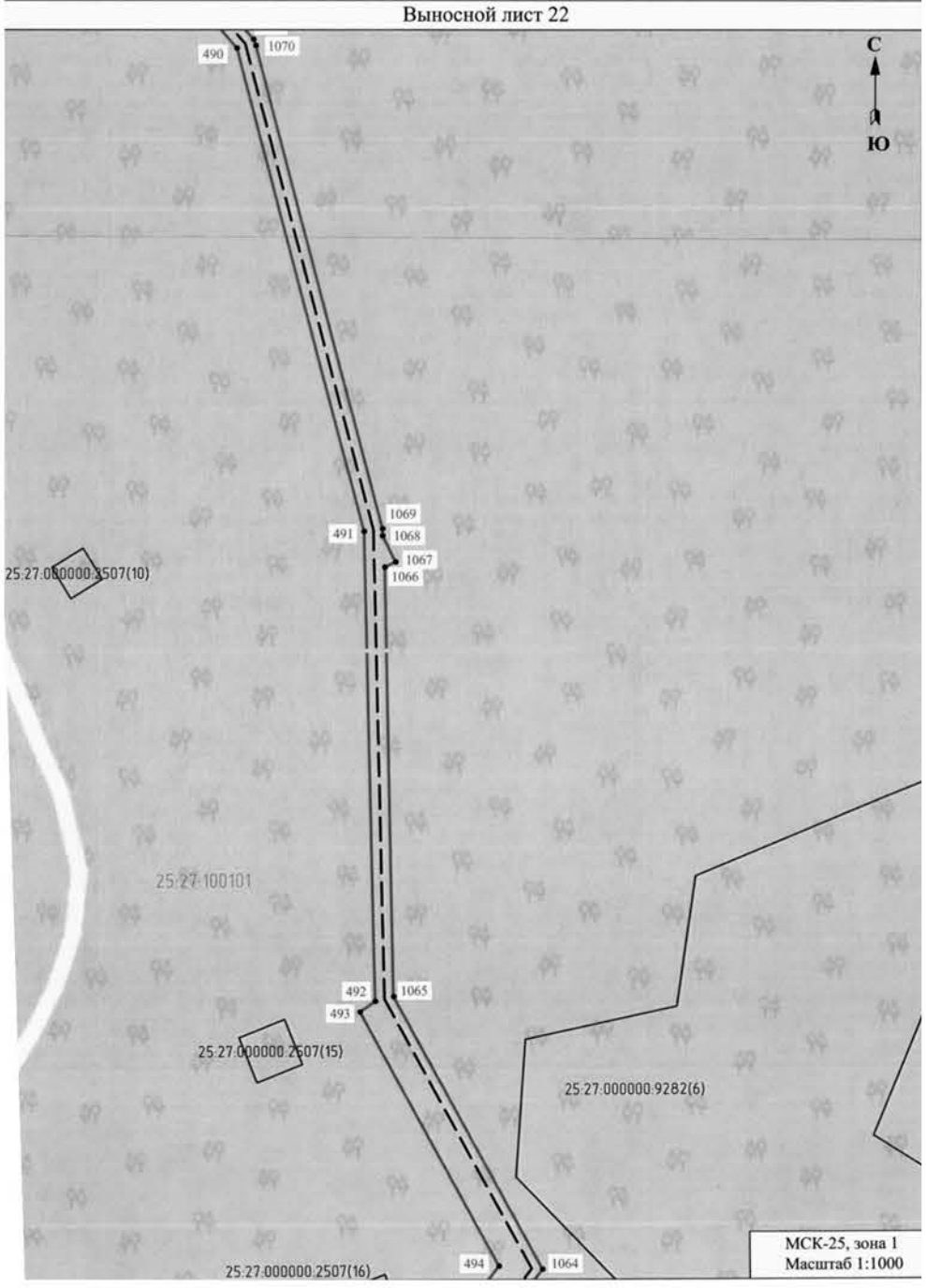

Схема границ публичного сервитута

Выносной лист 23

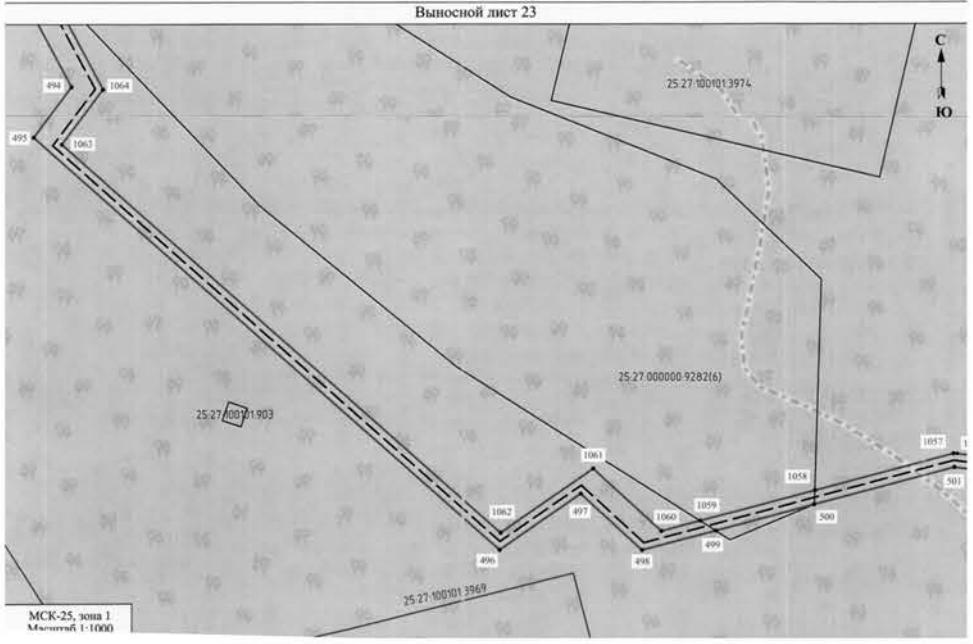

Схема границ публичного сервитута

Выносной лист 24

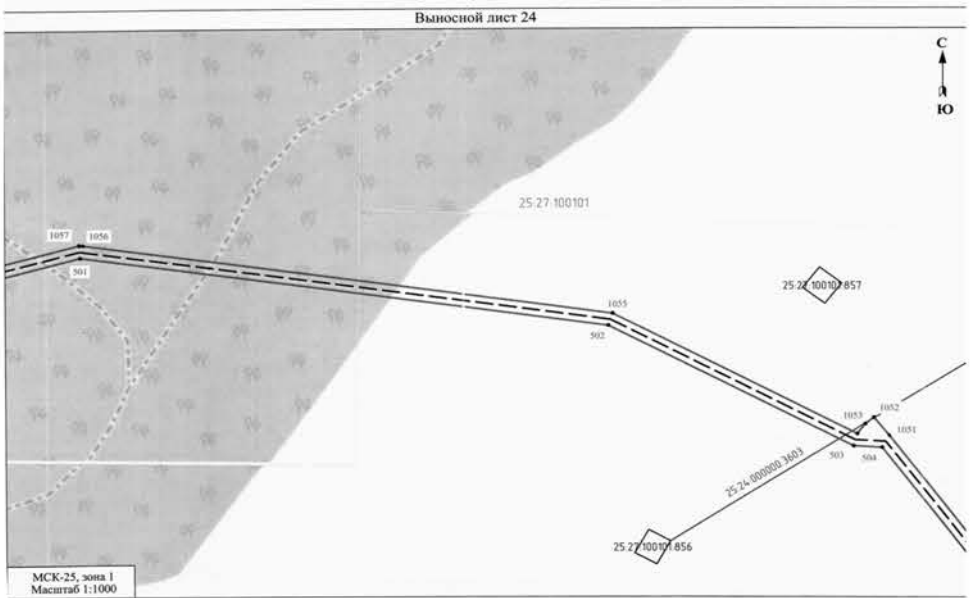

Схема границ публичного сервитута

Выносной лист 25

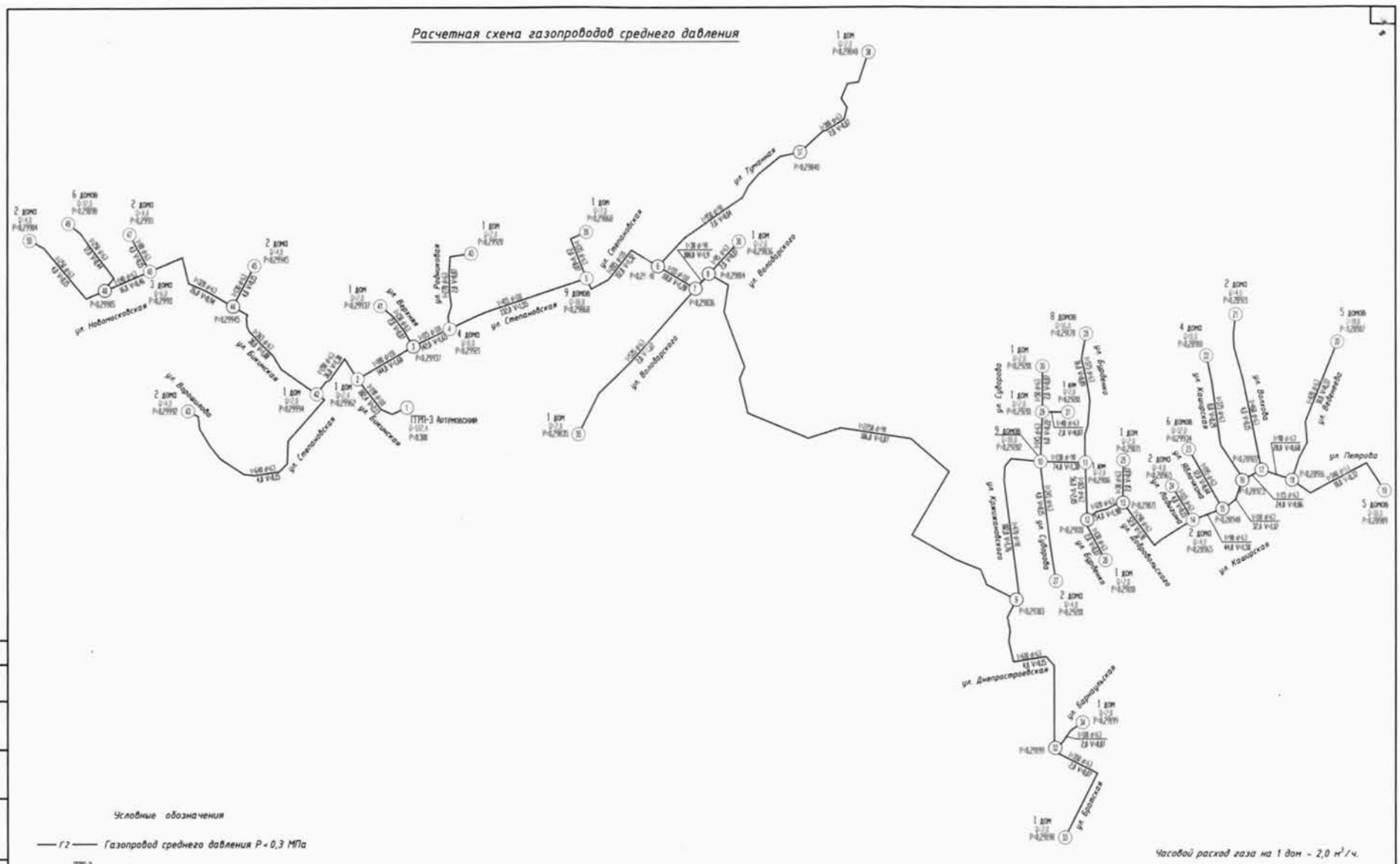

Условные обозначения

—— Г2 —— Газопровод среднего давления Р < 0,3 МПа

(1) (ГРП-3 / Р-107.1 / Р-63) – узел источника питания (ГРП(ШП));

(8) (6 домов / Q-7,5 / Р-42994) – узел сосредоточенной нагрузки;

25,0 – расчетный расход газа, м³/ч;

l=108 – длина расчетного участка газопровода, м;

ф163 – диаметр газопровода, мм;

V=3,36 – скорость газа на участке, м/с;

Р=429944 – давление газа в узле газопровода, МПа

Часовой расход газа на 1 дом – 2,0 м³/ч.

Протяженность газопроводов по диаметрам, м					
Давление газопровода	Ф160х14,6	Ф110х10,0	Ф90х8,2	Ф63х5,8	Всего, м
Среднее давление Р<0,3 МПа	–	1240	3830	8830	13900
Всего					13900

Изм.	Кол.уч.	Лист	№ док.	Подп.	Дата	10П-1-2023-РС			
						Распределительный газопровод в мкр. Артемовский (код стройки 25-22-164-1-4-00643)			
Разработал	Гриценко				07.23	Принципиальная схема	Стадия	Лист	Листов
Проверил	Новикова				07.23		П	2	
ГИП	Телегин				07.23	Расчетная схема газопроводов среднего давления	ООО "ИнтерСервис"		
Н.контр.	Телегина				07.23				

Согласовано:

Взам. инв. №

Подп. и дата

Инв. № подл.

Формат А2

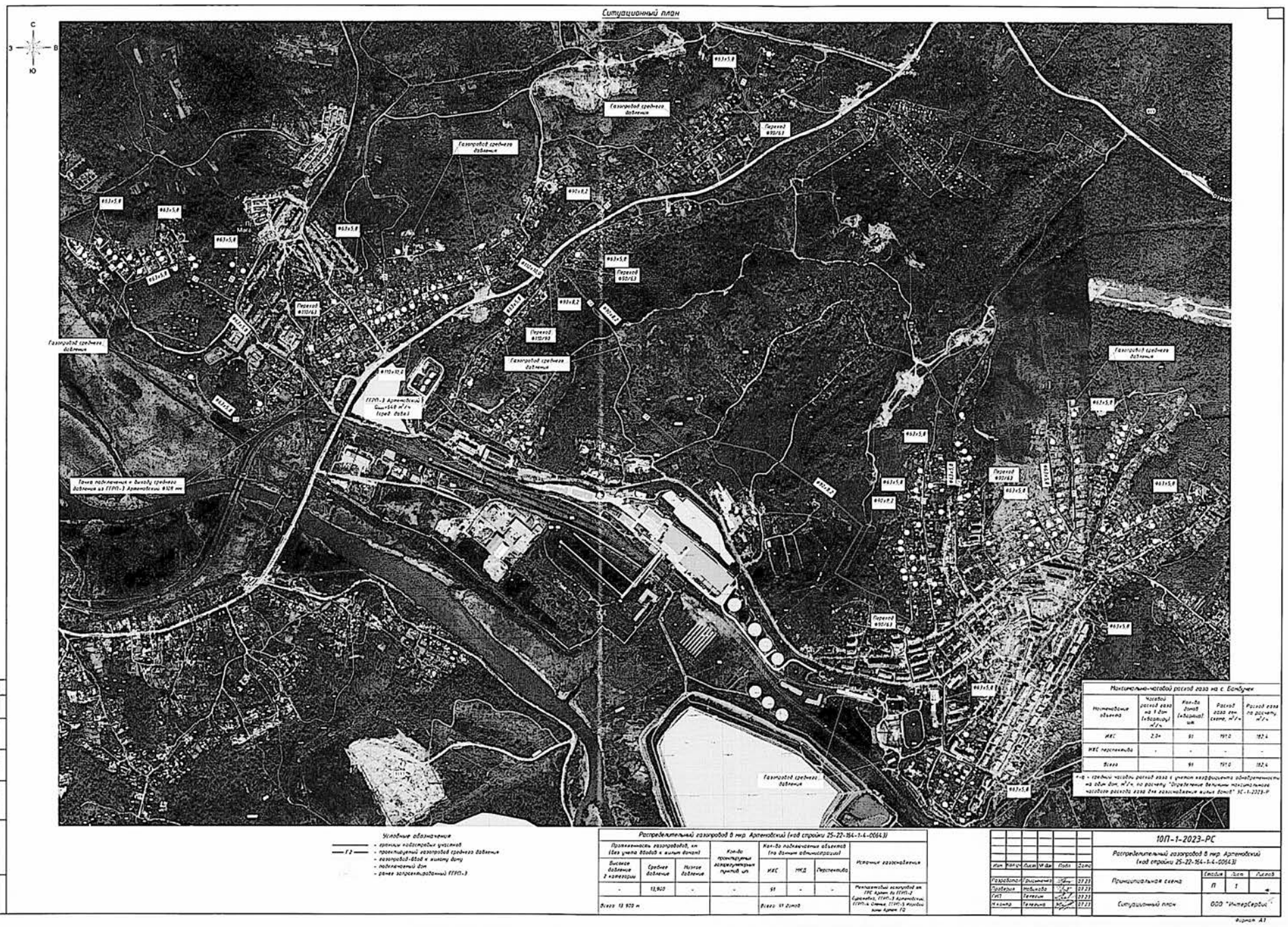

АДМИНИСТРАЦИЯ АРТЕМОВСКОГО ГОРОДСКОГО ОКРУГА ПОСТАНОВЛЕНИЕ

09.09.2024 № 788-па

О ВНЕСЕНИИ ИЗМЕНЕНИЙ В ПОСТАНОВЛЕНИЕ АДМИНИСТРАЦИИ АРТЕМОВСКОГО ГОРОДСКОГО ОКРУГА ОТ 14.11.2023 № 696-ПА «ОБ УСТАНОВЛЕНИИ ПУБЛИЧНОГО СЕРВИТУТА В ЦЕЛЯХ СКЛАДИРОВАНИЯ СТРОИТЕЛЬНЫХ И ИНЫХ МАТЕРИАЛОВ, ВОЗВЕДЕНИЯ НЕКАПИТАЛЬНЫХ СТРОЕНИЙ, СООРУЖЕНИЙ (ВКЛЮЧАЯ ОГРАЖДЕНИЯ, БЫТОВКИ, НАВЕСЫ) И (ИЛИ) РАЗМЕЩЕНИЯ СТРОИТЕЛЬНОЙ ТЕХНИКИ, КОТОРЫЕ НЕОБХОДИМЫ ДЛЯ ОБЕСПЕЧЕНИЯ СТРОИТЕЛЬСТВА ОБЪЕКТОВ ТРАНСПОРТНОЙ ИНФРАСТРУКТУРЫ ФЕДЕРАЛЬНОГО ЗНАЧЕНИЯ «ГАЗОПРОВОД-ОТВОД И ГРС-2 АРТЕМ ПРИМОРСКОГО КРАЯ» (В РЕД. ОТ 17.05.2024 № 440-ПА)

На основании обращения Приморского линейного производственного управления магистральных газопроводов общества с ограниченной ответственностью «Газпром трансгаз Томск» (ИНН 7017005289, ОГРН 1027000862954) от 04.09.2024 № Р-01-9261 о внесении изменений в расчет платы за публичный сервитут, в соответствии с Земельным кодексом Российской Федерации, Федеральным законом от 06.10.2003 № 131-ФЗ «Об общих принципах организации местного самоуправления в Российской Федерации», постановлением министерства имущественных и земельных отношений Приморского края от 28.12.2022 № 108-п «Об утверждении среднего уровня кадастровой стоимости объектов недвижимости, расположенных на территории Приморского края», постановлением Правительства Приморского края от 05.10.2022 № 676-пп «Об утверждении региональной программы «Газификация жилищно-коммунального хозяйства, промышленных и иных организаций Приморского края на 2020-2030 годы», постановлением администрации Артемовского городского округа от 17.01.2020 № 87-па «Об утверждении административного регламента предоставления муниципальной услуги «Установление публичного сервитута в отдельных целях», постановлением главы Артемовского городского округа от 25.09.2023 № 84-пг «Об утверждении документации по планировке территории (проекта планировки территории и проекта межевания территории) для размещения объекта трубопроводного транспорта федерального значения «Газопровод-отвод и ГРС-2 Артем Приморского края», руководствуясь Уставом Артемовского городского округа Приморского края, администрация Артемовского городского округа

ПОСТАНОВЛЯЕТ:

1. Внести следующие изменения в постановление администрации Артемовского городского округа от 14.11.2023 № 696-па «Об установлении публичного сервитута в целях складирования строительных и иных материалов, возведения некапитальных строений, сооружений (включая ограждения, бытовки, навесы) и (или) размещения строительной техники, которые необходимы для обеспечения строительства объектов транспортной инфраструктуры федерального значения «Газопровод-отвод и ГРС-2 Артем Приморского края» (в ред. от 17.05.2024 № 440-па):

1. Изложить приложение 2 к постановлению в новой редакции (прилагается).

2.1 Муниципальному казенному учреждению управлению муниципальной собственности администрации Артемовского городского округа (Железнова Н.С.) в течение 5 (пяти) рабочих дней со дня принятия решения направить копию настоящего постановления обладателю публичного сервитута.

3. Управлению информационной политики администрации Артемовского городского округа (Рыбакова Д.В.) в течение 5 (пяти) рабочих дней опубликовать настоящее постановление в газете «Выбор» и разместить на официальном сайте Артемовского городского округа.

4. Контроль за исполнением данного постановления возложить на заместителя главы администрации – начальника управления муниципальной собственности администрации Артемовского городского округа Железнову Н.С.

И.о. главы Артемовского городского округа В.А. Воркова

Приложение
к постановлению администрации
Артемовского городского округа
от 09.09.2024 № 788-па

РАСЧЕТ

ПЛАТЫ ЗА ПУБЛИЧНЫЙ СЕРВИТУТ, УСТАНОВЛЕННЫЙ НА ЗЕМЕЛЬНЫХ УЧАСТКАХ С КАДАСТРОВЫМИ НОМЕРАМИ 25:27:000000:9237, 25:27:020102:1028, 25:27:020102:1044, 25:27:020102:1033 И НА ЗЕМЕЛЬНОМ УЧАСТКЕ В КАДАСТРОВОМ КВАРТАЛЕ 25:27:020102, В ЦЕЛЯХ СКЛАДИРОВАНИЯ СТРОИТЕЛЬНЫХ И ИНЫХ МАТЕРИАЛОВ, ВОЗВЕДЕНИЯ НЕКАПИТАЛЬНЫХ СТРОЕНИЙ, СООРУЖЕНИЙ (ВКЛЮЧАЯ ОГРАЖДЕНИЯ, БЫТОВКИ, НАВЕСЫ) И (ИЛИ) РАЗМЕЩЕНИЯ СТРОИТЕЛЬНОЙ ТЕХНИКИ, КОТОРЫЕ НЕОБХОДИМЫ ДЛЯ ОБЕСПЕЧЕНИЯ СТРОИТЕЛЬСТВА ОБЪЕКТОВ ТРАНСПОРТНОЙ ИНФРАСТРУКТУРЫ ФЕДЕРАЛЬНОГО ЗНАЧЕНИЯ «ГАЗОПРОВОД-ОТВОД И ГРС-2 АРТЕМ ПРИМОРСКОГО КРАЯ»

Кадастровый номер земельного участка	Кадастровая стоимость участка (руб.)	Площадь земельного участка (кв. м)	0,01 % кадастровой стоимости в год (руб.)	Годовая плата за публичный сервитут (руб.)	Плата за публичный сервитут за 2,5 года (руб.)
1	2	3	4	5	6
25:27:000000:9237	800556925,42	154514669	80 055,69	3,10	7,74

Расчет размера платы за публичный сервитут в отношении части земельного участка с кадастровым номером 25:27:000000:9237, площадью 9903 кв. метра, за год составляет: 80 055,69 руб. х 5998 кв. м/154514669 кв. м = 3,10 руб.

Расчет размера платы за публичный сервитут в отношении части земельного участка с кадастровым номером 25:27:000000:9237, площадью 5998 кв. метров, за 2,5 года (30 месяцев) составляет: 3,10/12 х 30 мес. = 7,74 руб.

Кадастровый номер земельного участка	Кадастровая стоимость участка (руб.)	Площадь земельного участка (кв. м)	0,01 % кадастровой стоимости в год (руб.)	Годовая плата за публичный сервитут (руб.)	Плата за публичный сервитут за 2,5 года (руб.)
1	2	3	4	5	6
25:27:020102:1028	31652,66	29999	3,17	0,23	0,57

Расчет размера платы за публичный сервитут в отношении части земельного участка с кадастровым номером 25:27:020102:1028, площадью 2181 кв. метр, за год составляет: 3,17 руб. х 2181 кв. м/29999 кв. м = 0,23 руб.

Расчет размера платы за публичный сервитут в отношении части земельного участка с кадастровым номером 25:27:020102:1028, площадью 2181 кв. метр, за 2,5 года (30 месяцев) составляет: 0,23/12 х 30 мес. = 0,57 руб.

Расчет размера платы за публичный сервитут в отношении части земельного участка с кадастровым номером 25:27:020102:1044, площадью 1714 кв. метров, за год составляет: 2,66 руб. х 1714 кв. м/25364 кв. м = 0,17 руб.

Расчет размера платы за публичный сервитут в отношении части земельного участка с кадастровым номером 25:27:020102:1044, площадью 1714 кв. метров, за 2,5 года (30 месяцев) составляет: 0,17/12 х 30 = 0,42 руб.

Кадастровый номер земельного участка	Кадастровая стоимость участка (руб.)	Площадь земельного участка (кв. м)	0,01 % кадастровой стоимости в год (руб.)	Годовая плата за публичный сервитут (руб.)	Плата за публичный сервитут за 2,5 года (руб.)
1	2	3	4	5	6
25:27:020102:1033	23963,17	23154	2,4	0,01	0,024

Расчет размера платы за публичный сервитут в отношении части земельного участка с кадастровым номером 25:27:020102:1033, площадью 144 кв. метра, за год составляет: 2,4 руб. х 144 кв. м/23154 кв. м = 0,01 руб.

Расчет размера платы за публичный сервитут в отношении части земельного участка с кадастровым номером 25:27:020102:1033, площадью 144 кв. метра, за 2,5 года (30 месяцев) составляет: 0,01/12 х 30 = 0,024 руб.

Кадастровый номер квартала	Кадастровая стоимость 1 кв. метра квартала (руб.)*	Площадь публичного сервитута (кв. м)	0,01 % кадастровой стоимости в год (руб.)	Плата за публичный сервитут за 2,5 года (руб.)
1	2	3	4	5
25:27:020102	549,73	122	6,71	16,77

*в соответствии с постановлением министерства имущественных и земельных отношений Приморского края от 28.12.2022 № 108-п «Об утверждении среднего уровня кадастровой стоимости объектов недвижимости, расположенных на территории Приморского края»

Расчет размера платы за публичный сервитут в отношении земель, государственная собственность на которые не разграничена, площадью 2862 кв. метра, в границах кадастрового квартала 25:27:020102 за год составляет: 549,73 х 122 х 0,01 % = 6,71 руб.

Расчет размера платы за публичный сервитут в отношении земель, государственная собственность на которые не разграничена, площадью 2862 кв. метра, в границах кадастрового квартала 25:27:020102 за год составляет:

549,73 х 122 х 0,01 % = 6,71 руб.

Расчет размера платы за публичный сервитут в отношении земель, государственная собственность на которые не разграничена, площадью 2862 кв. метра, в границах кадастрового квартала 25:27:020102 за 2,5 года - (30 месяцев) составляет:

6,71 руб./12 х 30 = 16,77 руб.

Общий размер платы за публичный сервитут в отношении земельных участков с кадастровым номером 25:27:000000:9237, с кадастровым номером 25:27:020102:1028, с кадастровым номером 25:27:020102:1044, с кадастровым номером 25:27:020102:1033, государственная собственность на которые не разграничена, общей площадью 10159 кв. метров, за 2,5 года составляет:

7,74+0,57+0,42+0,024+16,77 = 25,52 руб.

Получатель платежа	УФК по Приморскому краю (МКУ УМС администрации Артемовского городского округа)
ИНН/КПП **ОКТМО**	2502061650/250201001 05705000
БИК	010507002
К/С	40102810545370000012
Расчетный счет	03100643000000012000
Банк получателя	Дальневосточное ГУ Банка России//УФК по Приморскому краю г. Владивосток
КБК	550 111 05410 04 0000 120
Наименование платежа	Плата за публичный сервитут установленный на основании постановления администрации Артемовского городского округа от 14.11.2023 № 696-па «Об установлении публичного сервитута в целях складирования строительных и иных материалов, возведения некапитальных строений, сооружений (включая ограждения, бытовки, навесы) и (или) размещения строительной техники, которые необходимы для обеспечения строительства объектов транспортной инфраструктуры федерального значения «Газопровод-отвод и ГРС-2 Артем Приморского края»

АДМИНИСТРАЦИЯ АРТЕМОВСКОГО ГОРОДСКОГО ОКРУГА ПОСТАНОВЛЕНИЕ

09.09.2024 № 787-па

О СОЗДАНИИ КОМИССИИ ПО ОСМОТРАМ ЗЕМЕЛЬНЫХ УЧАСТКОВ, НАХОДЯЩИХСЯ В ГОСУДАРСТВЕННОЙ ИЛИ МУНИЦИПАЛЬНОЙ СОБСТВЕННОСТИ, В ЦЕЛЯХ ИХ ПРЕДОСТАВЛЕНИЯ

В соответствии с Федеральным законом от 06.10.2003 № 131-ФЗ «Об общих принципах организации местного самоуправления в Российской Федерации», Федеральным законом от 13.07.2015 № 218-ФЗ «О государственной регистрации недвижимости», приказом Росреестра от 23.03.2022 № П/0100 «Об установлении порядка проведения осмотра жилого дома в целях предоставления земельного участка, находящегося в государственной или муниципальной собственности, формы акта осмотра жилого дома в целях предоставления земельного участка, находящегося в государственной или муниципальной собственности», постановлением администрации Артемовского городского округа от 30.06.2023 № 383-па «Об утверждении административного регламента предоставления муниципальной услуги «Предоставление в собственность, аренду, постоянное (бессрочное) пользование, безвозмездное пользование земельного участка, находящегося в государственной или муниципальной собственности, без проведения торгов», руководствуясь Уставом Артемовского городского округа Приморского края, администрация Артемовского городского округа

ПОСТАНОВЛЯЕТ:

1. Создать комиссию по осмотрам земельных участков, находящихся в государственной или муниципальной собственности, в целях их предоставления и утвердить ее должностной состав (приложение 1).
2. Утвердить положение о комиссии по осмотрам земельных участков, находящихся в государственной или муниципальной собственности, в целях их предоставления (приложение 2).
3. Опубликовать настоящее постановление в газете «Выбор» и разместить на официальном сайте Артемовского городского округа.
4. Контроль за исполнением данного постановления возложить на заместителя главы администрации - начальника управления муниципальной собственности администрации Артемовского городского округа Железнову Н.С.

И.о. главы Артемовского городского округа В.А. Воркова.

Приложение 1
УТВЕРЖДЕНА
постановлением администрации
Артемовского городского округа
от 09.09.2024 № 787-па

ДОЛЖНОСТНОЙ СОСТАВ КОМИССИИ ПО ОСМОТРАМ ЗЕМЕЛЬНЫХ УЧАСТКОВ, НАХОДЯЩИХСЯ В ГОСУДАРСТВЕННОЙ ИЛИ МУНИЦИПАЛЬНОЙ СОБСТВЕННОСТИ, В ЦЕЛЯХ ИХ ПРЕДОСТАВЛЕНИЯ

Заместитель начальника управления муниципальной собственности администрации Артемовского городского округа, председатель комиссии;

- начальник отдела предварительного согласования и предоставления земельных участков управления муниципальной собственности администрации Артемовского городского округа, заместитель председателя комиссии;
- главный специалист управления муниципальной собственности администрации Артемовского городского округа, секретарь комиссии.

Члены комиссии:

- главный специалист отдела предварительного согласования и предоставления земельных участков управления муниципальной собственности администрации Артемовского городского округа;
- должностное лицо администрации Артемовского городского округа, уполномоченное на проведение муниципального земельного контроля;
- специалист муниципального казенного учреждения «Управление строительства и капитального ремонта г. Артёма» (по согласованию).

Приложение 2
УТВЕРЖДЕНА
постановлением администрации
Артемовского городского округа
от 09.09.2024 № 787-па

ПОЛОЖЕНИЕ О КОМИССИИ ПО ОСМОТРАМ ЗЕМЕЛЬНЫХ УЧАСТКОВ, НАХОДЯЩИХСЯ В ГОСУДАРСТВЕННОЙ ИЛИ МУНИЦИПАЛЬНОЙ СОБСТВЕННОСТИ В ЦЕЛЯХ ИХ ПРЕДОСТАВЛЕНИЯ

1.Общие положения

1.1. Комиссия по осмотрам земельных участков, находящихся в государственной или муниципальной собственности, в целях их предоставления (далее - Комиссия), является органом, созданным для проведения мероприятий по осмотру земельных участков и подготовке заключений по результатам проведения таких осмотров.

1.2. В своей деятельности Комиссия руководствуется Земельным кодексом Российской Федерации, Градостроительным кодеком Российской Федерации, Федеральным законом от 06.10.2003 № 131-ФЗ «Об общих принципах организации местного самоуправления в Российской Федерации», приказом Росреестра от 23.03.2022 № П/0100 «Об установлении порядка проведения осмотра жилого дома в целях предоставления земельного участка, находящегося в государственной или муниципальной собственности, формы акта осмотра жилого дома в целях предоставления земельного участка, находящегося в государственной или муниципальной собственности»,

постановлением администрации Артемовского городского округа от 30.06.2023 № 383-па «Об утверждении административного регламента предоставления муниципальной услуги «Предоставление в собственность, аренду, постоянное (бессрочное) пользование, безвозмездное пользование земельного участка, находящегося в государственной или муниципальной собственности» (далее – постановление № 383-па), а также настоящим положением.

2. Основные задачи, функции и права Комиссии

2.1. Основной задачей Комиссии является проведение осмотров земельных участков на предмет наличия или отсутствия на них объектов капитального строительства, иных объектов, наличия или отсутствия доступа (проход, проезд) на земельные участки, установления иных обстоятельств, имеющих значение для принятия обоснованного решения о предоставлении в собственность участка, находящегося в государственной или муниципальной собственности, без проведения торгов.

2.2. Комиссия в соответствии с возложенными на нее задачами осуществляет следующие функции:

2.2.1. При поступлении заявления, на основании письменного указания заместителя главы - начальника управления муниципальной собственности администрации Артемовского городского округа, в соответствии с постановлением № 383-па Комиссия осуществляет выезд на земельный участок с целью проведения осмотра на предмет соответствия схемы расположения земельного участка или земельных участков на кадастровом плане территории фактическому состоянию земельных участков, актуальности состояния земельных участков, наличия или отсутствия на них объектов капитального строительства, иных объектов, наличия или отсутствия доступа (прохода, проезда) на земельные участки, установление иных обстоятельств.

В ходе проведения осмотра осуществляется фотофиксация земельного участка и расположенного на нем объекта недвижимости, иных объектов с указанием места и даты съемки. Материалы фотофиксации прилагаются к заключению.

2.2.2. По результатам осмотра оформляется Заключение, включающее в себя дату и номер составления заключения, дату и время проведения осмотра (число и месяц, год, минуты, часы), сведения о местоположении земельного участка, сведения о наличии либо отсутствии в границах земельного участка объектов капитального строительства иных объектов, наличия или отсутствия доступа (прохода, проезда) на земельные участки. Форма Заключения прилагается.

3. Порядок работы комиссии

3.1. Комиссия состоит из председателя, заместителя председателя, секретаря и членов комиссии. Комиссию возглавляет заместитель начальника управления муниципальной собственности администрации Артемовского городского округа.

3.2. В случае если исполнение обязанностей по замещаемой членом комиссии должности возложено в установленном порядке на иное должностное лицо, участие в заседании комиссии принимает это должностное лицо (далее - лицо, исполняющее обязанности члена комиссии). Член комиссии и лицо, исполняющее обязанности члена Комиссии, обладают равными правами при принятии решений.

3.4. Комиссия правомочна проводить осмотр, если в нем участвует не менее половины ее состава.

3.5. Решение комиссии принимается открытым голосованием простым большинством голосов присутствующих на заседании членов комиссии. При равенстве голосов голос председателя комиссии является решающим. Член комиссии, который не согласен с мнением большинства, вправе изложить в письменной форме свое особое мнение, которое приобщается к протоколу.

3.6. Направление подписанного членами комиссии заключения по результатам осмотра земельного участка, находящегося в государственной или муниципальной собственности, в целях его предоставления заместителю главы - начальнику управления муниципальной собственности осуществляется не позднее 10 дней со дня поступления в Комиссию письменного указания заместителя главы - начальника управления муниципальной собственности администрации Артемовского городского округа.

Приложение
к Положению о комиссии по осмотрам земельных участков, находящихся в государственной или муниципальной собственности в целях их предоставления

ЗАКЛЮЧЕНИЕ
ПО РЕЗУЛЬТАТАМ ОСМОТРА ЗЕМЕЛЬНОГО УЧАСТКА, НАХОДЯЩЕГОСЯ В ГОСУДАРСТВЕННОЙ ИЛИ МУНИЦИПАЛЬНОЙ СОБСТВЕННОСТИ, В ЦЕЛЯХ ЕГО ПРЕДОСТАВЛЕНИЯ

«___» _____ 20 г. № _____

Настоящее заключение составлено в результате проведённого осмотра

_____
(дата и время осмотра)

земельного участка_____
(кадастровый номер, адресный ориентир местоположения)

Характеристики земельного участка:

_____
(площадь, соответствие схеме, прилагаемой к заявлению)

На земельном участке расположен объект недвижимости (при наличии)

_____
(кадастровый номер, площадь, характеристики объекта)
Комиссией администрации Артемовского городского округа в составе:

1._____
2._____
3._____
При осмотре осуществлена фотофиксация. Материалы фотофиксации прилагаются.

Подписи членов комиссии:

Председатель комиссии _____ _____
(подпись) (расшифровка)
_____ _____
(подпись) (расшифровка)
_____ _____
(подпись) (расшифровка)
_____ _____
(подпись) (расшифровка)

АДМИНИСТРАЦИЯ АРТЕМОВСКОГО ГОРОДСКОГО ОКРУГА
ПОСТАНОВЛЕНИЕ

11.09.2024 № 790-па

О ВНЕСЕНИИ ИЗМЕНЕНИЙ В ПОСТАНОВЛЕНИЯ АДМИНИСТРАЦИИ АРТЕМОВСКОГО ГОРОДСКОГО ОКРУГА

В соответствии с федеральными законами от 12.01.1996 № 8-ФЗ «О погребении и похоронном деле» (в ред. от 25.12.2023 № 635-ФЗ), от 06.10.2003 № 131-ФЗ «Об общих принципах организации местного самоуправления в Российской Федерации», Законом Приморского края от 23.12.2005 № 332-КЗ «О погребении и похоронном деле в Приморском крае» (в ред. от 06.03.2024 № 530-КЗ), постановлением администрации Артемовского городского округа от 16.01.2024 № 19-па «О реорганизации Артемовского муниципального унитарного предприятия «Ритуал-Сервис», руководствуясь Уставом Артемовского городского округа Приморского края, администрация Артёмовского городского округа

ПОСТАНОВЛЯЕТ:

1. Внести в постановление администрации Артемовского городского округа от 03.09.2020 № 2215-па «Об утверждении Порядка организации ритуальных услуг и содержания мест захоронения на территории Артемовского городского округа; об определении специализированной службы по вопросам похоронного дела» (в ред. от 16.02.2023 № 105-па) следующие изменения:

1.1. В пункте 2 постановления вместо слов «Артемовское муниципальное унитарное предприятие» читать «муниципальное автономное учреждение».

1.2. Подпункт «е» пункта 2.1 приложения к постановлению изложить в новой редакции:

«е) определение стоимости услуг, предоставляемых согласно гарантированному перечню услуг по погребению, указанных в п. 1.4 раздела 1 настоящего Порядка, утверждается постановлением администрации Артемовского городского округа по согласованию с отделением Фонда пенсионного и социального страхования Российской Федерации по Приморскому краю, министерством труда и социальной политики Приморского края.

В течение пяти рабочих дней со дня утверждения стоимости услуг, предоставляемых согласно гарантированному перечню услуг по погребению, администрация Артемовского городского округа уведомляет Фонд пенсионного и социального страхования Российской Федерации об утвержденной стоимости указанных услуг способом, позволяющим зафиксировать получение данного уведомления;»

1.3. Пункт 5.2 раздела 5 приложения к постановлению изложить в новой редакции:

«5.2. Социальное пособие на погребение выплачивается в случае, если погребение осуществлялось за счет средств супруга, близких родственников, иных родственников, законного представителя умершего или иного лица, взявшего на себя обязанность осуществить погребение умершего;»

1.4. Пункт 5.3 раздела 5 приложения к постановлению изложить в новой редакции:

«5.3. Услуги по погребению, указанные в пункте 1.4 раздела 1 настоящего Порядка, оказываются специализированной службой по вопросам похоронного дела на основании выписки о выборе получения услуг, предоставляемых согласно гарантированному перечню услуг по погребению, предоставленной супругом, близким родственником, иным родственником, законным представителем умершего или иным лицом, взявшим на себя обязанность осуществить погребение умершего.

Для получения выписки, указанной в первом абзаце настоящего пункта, супруг, близкий родственник, иной родственник, законный представитель умершего или иное лицо, взявшее на себя обязанность осуществить погребение умершего, обращается в отделение Фонда пенсионнного и социального страхования Российской Федерации по Приморскому краю с заявлением по форме, утвержденной Правительством Российской Федерации».

1.5. Абзац первый пункта 5.5 раздела 5 приложения к постановлению после слов «услуг по погребению, определяется» дополнить словами «и утверждается».

1.6. Абзац пятый пункта 5.5 раздела 5 приложения к постановлению дополнить словами «за счет субвенций, предоставляемых из краевого бюджета».

2. Внести следующие изменения в постановление администрации Артемовского городского округа от 27.09.2010 № 1750-па «О порядке эвакуации останков умерших или погибших, осуществляемой Артемовским муниципальным унитарным предприятием «Ритуал-Сервис» на территории Артемовского городского округа» (в ред. от 17.12.2020 № 2875-па):

2.1. В названии и по тексту постановления, приложения к постановлению вместо слов «Артемовское муниципальное унитарное предприятие» читать «муниципальное автономное учреждение» в соответствующих падежах.

2.2. По тексту постановления и приложения к постановлению вместо слов «АМУП» читать «МАУ».

2.3. В пункте 2 постановления вместо слов «Шапилову В.М.» читать «Шуляпченко В.Б.».

3. Внести следующие изменения в постановление администрации Артемовского городского округа от 20.11.2023 № 706-па «Об утверждении тарифов на ритуальные услуги и предметы ритуала, предоставляемые сверх гарантированного перечня услуг по погребению, оказываемых Артемовским муниципальным унитарным предприятием «Ритуал-Сервис», за счет средств супруга, близких родственников, иных родственников, законного представителя умершего или иного лица, взявшего на себя обязанность осуществлять погребение умершего, на 2024 год»:

3.1. В названии, в пункте 1 постановления и приложении к нему вместо слов «Артемовское муниципальное унитарное предприятие» читать «муниципальное автономное учреждение» в соответствующих падежах.

3.2. По тексту постановления вместо слов «АМУП» читать «МАУ».

3.3. Изложить пункт 5 постановления в следующей редакции:

«5. Тарифы на платные услуги муниципального автономного учреждения «Ритуал-Сервис», устанавливаемые настоящим постановлением, действуют с 22.08.2024 г. по 31.12.2024 г.».

4. Внести изменения в постановление администрации Артемовского городского округа от 20.12.2023 г. № 785-па «Об утверждении Артемовскому муниципальному унитарному предприятию «Ритуал-Сервис» затрат на единицу услуги по эвакуации неопознанных, безродных останков умерших или погибших на 2024 год»:

в названии и в пункте 1 постановления вместо слов «Артемовское муниципальное унитарное предприятие» читать «муниципальное автономное учреждение» в соответствующих падежах.

5. Опубликовать настоящее постановление в газете «Выбор» и разместить на официальном сайте Артемовского городского округа.

6. Настоящее постановление вступает в силу со дня его официального опубликования и распространяет свое действие на правоотношения, возникшие с 22.08.2024 г. (за исключением пунктов 1.2 - 1.6).

Изменения, указанные в пунктах 1.2 - 1.6 настоящего постановления, вступают в силу с 01.01.2025 г.

7. Контроль за исполнением настоящего постановления возложить на первого заместителя главы администрации Артемовского городского округа.

И.о. главы Артемовского городского округа В.А. Воркова

АДМИНИСТРАЦИЯ АРТЕМОВСКОГО ГОРОДСКОГО ОКРУГА
ПОСТАНОВЛЕНИЕ

11.09.2024 № 791-па

ОБ УТВЕРЖДЕНИИ АДМИНИСТРАТИВНОГО РЕГЛАМЕНТА ПРЕДОСТАВЛЕНИЯ МУНИЦИПАЛЬНОЙ УСЛУГИ «ВЫДАЧА РАЗРЕШЕНИЯ НА ИСПОЛЬЗОВАНИЕ ЗЕМЕЛЬ ИЛИ ЗЕМЕЛЬНЫХ УЧАСТКОВ, НАХОДЯЩИХСЯ В ВЕДЕНИИ ОРГАНОВ МЕСТНОГО САМОУПРАВЛЕНИЯ ИЛИ В СОБСТВЕННОСТИ МУНИЦИПАЛЬНОГО ОБРАЗОВАНИЯ, БЕЗ ПРЕДОСТАВЛЕНИЯ ЗЕМЕЛЬНЫХ УЧАСТКОВ И УСТАНОВЛЕНИЯ СЕРВИТУТОВ»

В соответствии с Земельным кодексом Российской Федерации, Феде-ральным законом от 06.10.2003 № 131-ФЗ «Об общих принципах организации местного самоуправления в Российской Федерации», Федеральным законом от 09.02.2009 № 8-ФЗ «Об обеспечении доступа к информации о деятельности государственных органов и органов местного самоуправления», Федеральным законом от 27.07.2010 № 210-ФЗ «Об организации предоставления государственных и муниципальных услуг», постановлением Правительства Российской Федерации от 27.11.2014 № 1244 «Об утверждении Правил выдачи разрешения на использование земель или земельного участка, находящихся в государственной или муниципальной собственности», постановлением администрации Артемовского городского округа от 18.05.2022 № 316-па «О Порядке разработки и утверждения административных регламентов предоставления муниципальных услуг», руководствуясь Уставом Артемовского городского округа Приморского края, администрация Артемовского городского округа

ПОСТАНОВЛЯЕТ:

1. Утвердить административный регламент предоставления муниципальной услуги «Выдача разрешения на использование земель или земельных участков, находящихся в ведении органов местного самоуправления или в собственности муниципального образования, без предоставления земельных участков и установления сервитутов».
2. Признать утратившим силу постановление администрации Артемовского городского округа от 26.12.2019 № 2726-па «Об утверждении административного регламента предоставления муниципальной услуги «Выдача разрешения на использование земель или земельных участков, находящихся в ведении органов местного самоуправления или в собственности муниципального образования, без предоставления земельных участков и установления сервитутов».
3. Управлению информационной политики администрации Артемовского городского округа (Рыбакова Д.В.) в течение 5 (пяти) рабочих дней опубликовать настоящее постановление в газете «Выбор» и разместить на официальном сайте Артемовского городского округа.
4. Контроль за исполнением данного постановления возложить на заместителя главы администрации – начальника управления муниципальной собственности администрации Артемовского городского округа Железнову Н.С.

И.о. главы Артемовского городского округа В.А. Воркова

Приложение 1

К АДМИНИСТРАТИВНОМУ РЕГЛАМЕНТУ ПРЕДОСТАВЛЕНИЯ МУНИЦИПАЛЬНОЙ УСЛУГИ «ВЫДАЧА РАЗРЕШЕНИЯ НА ИСПОЛЬЗОВАНИЕ ЗЕМЕЛЬ ИЛИ ЗЕМЕЛЬНЫХ УЧАСТКОВ, НАХОДЯЩИХСЯ В ВЕДЕНИИ ОРГАНОВ МЕСТНОГО САМОУПРАВЛЕНИЯ ИЛИ В СОБСТВЕННОСТИ МУНИЦИПАЛЬНОГО ОБРАЗОВАНИЯ, БЕЗ ПРЕДОСТАВЛЕНИЯ ЗЕМЕЛЬНЫХ УЧАСТКОВ И УСТАНОВЛЕНИЯ СЕРВИТУТОВ»

_____
(наименование уполномоченного органа, осуществляющего выдачу разрешения)

Дата выдачи_____
№_____

РАЗРЕШЕНИЕ
НА ИСПОЛЬЗОВАНИЕ ЗЕМЕЛЬ ИЛИ ЗЕМЕЛЬНЫХ УЧАСТКОВ, НАХОДЯЩИХСЯ В ВЕДЕНИИ ОРГАНОВ МЕСТНОГО САМОУПРАВЛЕНИЯ ИЛИ В СОБСТВЕННОСТИ МУНИЦИПАЛЬНОГО ОБРАЗОВАНИЯ, БЕЗ ПРЕДОСТАВЛЕНИЯ ЗЕМЕЛЬНЫХ УЧАСТКОВ И УСТАНОВЛЕНИЯ СЕРВИТУТОВ

Разрешить_____

(наименование заявителя адрес электронной почты, ИНН, ОГРН, юридический адрес, почтовый адрес, адрес по прописке, телефон)

Категория земель:_____
Кадастровый квартал земель, кадастровый номер земельного участка: _____
_____
Площадь_____
Местоположение _____
(адрес места размещения объекта)
Следующие объекты:_____
Разрешение выдано на срок:_____

Согласование осуществления рубок деревьев, кустарников, расположенных в границах земельного участка, части земельного участка или земель_____

Обязанность лиц, получивших разрешение выполнить предусмотренные статьей 39.35 Земельного кодекса Российской Федерации требования в случае, если использование земель или земельных участков привело к порче или уничтожению плодородного слоя почвы в границах таких земель или земельных участков_____

Сведения о досрочном прекращении действия разрешения со дня предоставления земельного участка физическому или юридическому лицу и сроки направления уполномоченным органом заявителю уведомления о предоставлении земельного участка таким лицам_____

Дополнительные условия использования участка_____

Приложение: схема границ, предполагаемых к использованию земель или части земельного участка на кадастровом плане территории.

Приложение 2

К АДМИНИСТРАТИВНОМУ РЕГЛАМЕНТУ ПРЕДОСТАВЛЕНИЯ МУНИЦИПАЛЬНОЙ УСЛУГИ «ВЫДАЧА РАЗРЕШЕНИЯ НА ИСПОЛЬЗОВАНИЕ ЗЕМЕЛЬ ИЛИ ЗЕМЕЛЬНЫХ УЧАСТКОВ, НАХОДЯЩИХСЯ В ВЕДЕНИИ ОРГАНОВ МЕСТНОГО САМОУПРАВЛЕНИЯ ИЛИ В СОБСТВЕННОСТИ МУНИЦИПАЛЬНОГО ОБРАЗОВАНИЯ, БЕЗ ПРЕДОСТАВЛЕНИЯ ЗЕМЕЛЬНЫХ УЧАСТКОВ И УСТАНОВЛЕНИЯ СЕРВИТУТОВ»

(наименование уполномоченного органа, осуществляющего выдачу разрешения)

Кому _____
Контактные данные _____

РЕШЕНИЕ
об отказе в предоставлении услуги

По результатам рассмотрения заявления и документов на получение услуги «Выдача разрешения на использование земель или земельных участков, находящихся в ведении органов местного самоуправления или в собственности муниципального образования, без предоставления земельных участков и установления сервитутов» от _____ № _____и приложенных к нему документов принято решение об отказе в предоставлении услуги по следующим основаниям: _____
_____

Дополнительно информируем: _____

Вы вправе повторно обратиться с заявлением о предоставлении услуги после устранения указанных нарушений.

Данный отказ может быть обжалован в досудебном порядке путем направления жалобы в орган, уполномоченный на предоставление услуги, а также в судебном порядке.

Сведения о сертификате электронной подписи

Приложение 3

К АДМИНИСТРАТИВНОМУ РЕГЛАМЕНТУ ПРЕДОСТАВЛЕНИЯ МУНИЦИПАЛЬНОЙ УСЛУГИ «ВЫДАЧА РАЗРЕШЕНИЯ НА ИСПОЛЬЗОВАНИЕ ЗЕМЕЛЬ ИЛИ ЗЕМЕЛЬНЫХ УЧАСТКОВ, НАХОДЯЩИХСЯ В ВЕДЕНИИ ОРГАНОВ МЕСТНОГО САМОУПРАВЛЕНИЯ ИЛИ В СОБСТВЕННОСТИ МУНИЦИПАЛЬНОГО ОБРАЗОВАНИЯ, БЕЗ ПРЕДОСТАВЛЕНИЯ ЗЕМЕЛЬНЫХ УЧАСТКОВ И УСТАНОВЛЕНИЯ СЕРВИТУТОВ»

ЗАЯВЛЕНИЕ

о выдаче разрешения на использование земель или земельных участков, находящихся в ведении органов местного самоуправления или
в собственности муниципального образования, без предоставления
земельных участков и установления сервитутов
От _____
(для гражданина - фамилия, имя, отчество (при наличии) заявителя; для юридического лица - наименование юридического лица)
Представитель заявителя:_____
Реквизиты документа, подтверждающего его полномочия:_____
Реквизиты документа, удостоверяющего его личность _____
(для гражданина)
ОГРН_____ ИНН _____
(для юридического лица) (для физических и юридических лиц)
Место жительства (местонахождение юридического лица)_____
Организационно-правовая форма и сведения о государственной регистрации заявителя в Едином государственном реестре юридических лиц - в случае, если заявление подается юридическим лицом_____
Почтовый адрес, адрес электронной почты, номер телефона для связи с заявителем или представителем заявителя_____
Кадастровый номер (в случае, если планируется использование всего земельного участка или его части):_____
Местоположение земельного участка :_____
Предполагаемый срок использования _____
Предполагаемая цель использования _____
(в соответствии с п.1 ст. 39.34 Земельного кодекса Российской Федерации)
Вид объекта_____

Основания, подтверждающие отсутствие необходимости в получении разре-шения на строительство объек-тов:_____
(ст. 51 Градостроительного кодекса Российской Федерации, ст. 50 Закона Приморского края от 29.06.2009
№ 446-КЗ «О градостроительной деятельности на территории Приморского края»)

Информация о необходимости осуществления рубок деревьев, кустарников, расположенных в границах земельного участка, части земельного участка или земель из состава земель промышленности, энергетики, транспорта, связи, радиовещания, телевидения, информатики, земель для обеспечения космической деятельности, земель обороны, безопасности и земель иного специального назначения, в отношении которых подано заявление_____

(п. 3 приложения к постановлению Правительства Российской Федерации от 27.11.2014 № 1244 «Об утверждении Правил выдачи разрешения на использование земель или земельного участка, находящихся в государственной или муниципальной собственности»)

Контактный телефон (факс)	_____
Адрес электронной почты	_____
Иные сведения о заявителе	_____

Приложение:

1.	_____
2.	_____
(подпись)	(дата)

СОГЛАСИЕ
СУБЪЕКТА ПЕРСОНАЛЬНЫХ ДАННЫХ НА ОБРАБОТКУ ПЕРСОНАЛЬНЫХ ДАННЫХ

В соответствии с пунктом 4 статьи 9 Федерального закона от 27.07.2006 № 152-ФЗ «О персональных данных»

Я, _____
(фамилия, имя, отчество, дата рождения)
проживающий (ая) по адресу: _____
паспорт серии _____ № _____ выданный (когда, кем):_____
_____
_____

даю согласие администрации Артемовского городского округа, расположенной по адресу: Приморский край, г. Артем, ул. Кирова, 48, на обработку персональных данных, принадлежащих мне и моим родственникам, согласно перечню:

фамилия, имя, отчество; год рождения; месяц рождения; дата рождения; место рождения; адрес; ИНН; ОГРНИП; СНИЛС; ОГРН, паспорт Российской Федерации, страховое свидетельство пенсионного страхования; воинского учета; свидетельство о браке; свидетельство о расторжении брака; свидетельство о смерти; свидетельство о рождении, водительское удостоверение; контактная информация; пол; сведения об инвалидности; специальные категории персональных данных: национальная принадлежность; биометрические персональные данные (фотография), совершаемых с использованием средств автоматизации или без использования таких средств с персональными данными, включая сбор, запись, систематизацию, накопление, хранение, уточнение (обновление, изменение), извлечение, использование, передачу (распространение, предоставление, доступ), обезличивание, блокирование, удаление, уничтожение персональных данных, с целью обеспечения соблюдения законов Российской Федерации и иных нормативных правовых актов в области персональных данных.

Согласие на обработку персональных данных может быть отозвано субъектом персональных данных.

Порядок отзыва согласия – на основании письменного заявления.

Настоящее согласие действует с момента подписания и до истечения сроков хранения соответствующей информации или документов, содержащих указанную информацию, определяемых в соответствии с законодательством Российской Федерации.

_____ _____ _____
(дата) (подпись) (Ф.И.О.)

Приложение 4

К АДМИНИСТРАТИВНОМУ РЕГЛАМЕНТУ ПРЕДОСТАВЛЕНИЯ МУНИЦИПАЛЬНОЙ УСЛУГИ «ВЫДАЧА РАЗРЕШЕНИЯ НА ИСПОЛЬЗОВАНИЕ ЗЕМЕЛЬ ИЛИ ЗЕМЕЛЬНЫХ УЧАСТКОВ, НАХОДЯЩИХСЯ В ВЕДЕНИИ ОРГАНОВ МЕСТНОГО САМОУПРАВЛЕНИЯ ИЛИ В СОБСТВЕННОСТИ МУНИЦИПАЛЬНОГО ОБРАЗОВАНИЯ, БЕЗ ПРЕДОСТАВЛЕНИЯ ЗЕМЕЛЬНЫХ УЧАСТКОВ И УСТАНОВЛЕНИЯ СЕРВИТУТОВ»

_____
(наименование уполномоченного органа, осуществляющего выдачу разрешения)

Кому _____
Контактные данные _____

РЕШЕНИЕ
об отказе в приеме документов, необходимых для предоставления услуги

В приеме документов на получение разрешения на использование земель или земельных участков, находящихся в ведении органов местного самоуправления или в собственности муниципального образования, без предоставления земельных участков и установления сервитутов, необходимых для предоставления услуги «Выдача разрешения на использование земель или земельных участков, находящихся в ведении органов местного самоуправления или в собственности муниципального образования, без предоставления земельных участков и установления сервитутов» от _____ № _____, и приложенных к нему документов Вам отказано по следующим основаниям:_____

Дополнительно информируем: _____

Вы вправе повторно обратиться с заявлением о предоставлении услуги после устранения указанных нарушений.

Данный отказ может быть обжалован в досудебном порядке путем направления жалобы в орган, уполномоченный на предоставление услуги, а также в судебном порядке.

Сведения о сертификате электронной подписи

Приложение

УТВЕРЖДЕН
постановлением администрации
Артемовского городского округа
от 11.09.2024 № 791-па

АДМИНИСТРАТИВНЫЙ РЕГЛАМЕНТ
ПРЕДОСТАВЛЕНИЯ МУНИЦИПАЛЬНОЙ УСЛУГИ «ВЫДАЧА РАЗРЕШЕНИЯ НА ИСПОЛЬЗОВАНИЕ ЗЕМЕЛЬ ИЛИ ЗЕМЕЛЬНЫХ УЧАСТКОВ, НАХОДЯЩИХСЯ В ВЕДЕНИИ ОРГАНОВ МЕСТНОГО САМОУПРАВЛЕНИЯ ИЛИ В СОБСТВЕННОСТИ МУНИЦИПАЛЬНОГО ОБРАЗОВАНИЯ, БЕЗ ПРЕДОСТАВЛЕНИЯ ЗЕМЕЛЬНЫХ УЧАСТКОВ И УСТАНОВЛЕНИЯ СЕРВИТУТОВ»

1. Общие положения

1.1. Предмет регулирования

Административный регламент предоставления муниципальной услуги «Выдача разрешения на использование земель или земельных участков, находящихся в ведении органов местного самоуправления или в собственности муниципального образования, без предоставления земельных участков и установления сервитутов» (далее - Регламент, муниципальная услуга) разработан в целях повышения качества предоставления и доступности муниципальной услуги, определяет стандарт, сроки и последовательность действий (административных процедур) при осуществлении администрацией Артемовского городского округа (далее – Администрация) полномочий по выдаче разрешения на использование земельных участков и размещение объектов на территории Артемовского городского округа.

Возможные цели обращения:

получение разрешения на использование земель или земельного участка, которые находятся в государственной или муниципальной собственности и не предоставлены гражданам или юридическим лицам, в целях, указанных в пункте 1 статьи 39.34 Земельного кодекса Российской Федерации;

получение разрешения на размещение объектов, виды которых установлены постановлением Правительства Российской Федерации от 03.12.2014

№ 1300 «Об утверждении перечня видов объектов, размещение которых может осуществляться на землях или земельных участках, находящихся в государственной или муниципальной собственности, без предоставления земельных участков и установления сервитутов», на землях или земельных участках, которые находятся в государственной или муниципальной собственности и не предоставлены гражданам или юридическим лицам.

Настоящий Регламент не применяется при предоставлении услуги в связи с размещением нестационарных торговых объектов, рекламных конструкций, возведением гражданами гаражей, являющихся некапитальными сооружениями, либо для стоянки технических или других средств передвижения инвалидов вблизи их места жительства.

При осуществлении полномочий по предоставлению услуги в связи с размещением объектов, виды которых установлены постановлением Правительства Российской Федерации от 03.12.2014 № 1300 «Об утверждении пе-речня видов объектов, размещение которых может осуществляться на землях или земельных участках, находящихся в государственной или муниципальной собственности, без предоставления земельных участков и установления сервитутов», настоящий Регламент применяется в части, не противоречащей закону.

1.2. Круг заявителей

1.2.1. Заявителями на получение муниципальной услуги являются физические лица, юридические лица и индивидуальные предприниматели (далее – заявитель).

1.2.2. Интересы заявителей, указанных в пункте 1.2.1 настоящего Регламента, могут представлять лица, обладающие соответствующими полномочиями (далее – представитель).

1.3. Требования к порядку информирования о предоставлении муниципальной услуги

1.3.1. Информирование о порядке предоставления муниципальной услуги осуществляется:

1) непосредственно при личном приеме заявителя в управлении муниципальной собственности администрации Артемовского городского округа, предоставляющем муниципальную услугу (далее - Уполномоченный орган), или многофункциональном центре предоставления государственных и муниципальных услуг (далее – многофункциональный центр);

2) по телефону в Уполномоченном органе или многофункциональном центре;

3) письменно, в том числе посредством электронной почты, факсимиль-ной связи;

4) посредством размещения в федеральной государственной информационной системе «Единый портал государственных и муниципальных услуг (функций)» www.gosuslugi.ru (далее – ЕПГУ);

5) на официальном сайте Артемовского городского округа www.artemokrug.gosuslugi.ru;

6) посредством размещения информации на информационных стендах Уполномоченного органа, Администрации или многофункционального центра.

1.3.2. Информирование осуществляется по вопросам, касающимся:

способов подачи заявления о предоставлении муниципальной услуги;

адреса Уполномоченного органа, обращение в который необходимо для предоставления муниципальной услуги;

справочной информации о работе Уполномоченного органа (структур-ных подразделений Уполномоченного органа);

документов, необходимых для предоставления муниципальной услуги и услуг, которые являются необходимыми и обязательными для предоставления муниципальной услуги;

порядка и сроков предоставления муниципальной услуги;

порядка получения сведений о ходе рассмотрения заявления о предо-ставлении муниципальной услуги и о результатах предоставления муници-пальной услуги;

предоставления услуг, которые являются необходимыми и обязательными для предоставления муниципальной услуги;

порядка досудебного (внесудебного) обжалования действий (бездей-ствия) должностных лиц и принимаемых ими решений при предоставлении муниципальной услуги.

Получение информации о вопросах предоставления муниципальной услуги и услуг, которые являются необходимыми и обязательными для предоставления муниципальной услуги, осуществляется бесплатно.

1.3.3. При устном обращении заявителя (лично или по телефону) должностное лицо Уполномоченного органа, осуществляющее консультирование, подробно и в вежливой (корректной) форме информирует обратившихся по интересующим вопросам.

Ответ на телефонный звонок должен начинаться с информации о наименовании органа, в который позвонил заявитель, фамилии, имени, отчества (последнее – при наличии) и должности специалиста, принявшего телефонный звонок.

Если должностное лицо Уполномоченного органа не может самостоя-тельно дать ответ, телефонный звонок должен быть переадресован (переведен) на другое должностное лицо или же обратившемуся лицу должен быть сообщен телефонный номер, по которому можно будет получить необходимую информацию.

Если подготовка ответа требует продолжительного времени, специалист предлагает заявителю один из следующих вариантов дальнейших действий:

изложить обращение в письменной форме;

назначить другое время для консультаций.

Должностное лицо Уполномоченного органа не вправе осуществлять информирование, выходящее за рамки стандартных процедур и условий предоставления муниципальной услуги и влияющее прямо или косвенно на принимаемое решение.

Продолжительность информирования по телефону не должна превышать 10 минут.

Информирование осуществляется в соответствии с графиком приема граждан.

1.3.4. В ответ на письменное обращение должностное лицо Уполномо-ченного органа, ответственного за предоставление муниципальной услуги, подробно в письменной форме разъясняет заявителю сведения о вопросах, указанных в подпункте 1.3.2 настоящего Регламента, в порядке, установленном Федеральным законом от 02.05.2006 № 59-ФЗ «О порядке рассмотрения обращений граждан Российской Федерации» (далее - Федеральный закон № 59-ФЗ).

1.3.5. На ЕПГУ размещаются сведения, предусмотренные Положением о федеральной государственной информационной системе «Федеральный реестр государственных и муниципальных услуг (функций)», утвержденным постановлением Правительства Российской Федерации от 24.10.2011 № 861 «О Федеральных государственных ин-

формационных системах, обеспечивающих предоставление в электронной форме государственных и муниципальных услуг (осуществление функций)».

Доступ к информации о сроках и порядке предоставления муниципаль-ной услуги осуществляется без выполнения заявителем каких-либо требова-ний, в том числе без использования программного обеспечения, установка которого на технические средства заявителя требует заключения лицензионного или иного соглашения с правообладателем программного обеспечения, предусматривающего взимание платы, регистрацию или авторизацию заявителя, или предоставление им персональных данных.

1.3.6. На официальном сайте Артемовского городского округа, на стендах в местах предоставления муниципальной услуги и услуг, которые являются необходимыми и обязательными для предоставления муниципальной услуги, размещается следующая справочная информация:

о местонахождении и графике работы Уполномоченного органа и его структурных подразделений, ответственных за предоставление муниципальной услуги;

справочные телефоны структурных подразделений Уполномоченного органа, ответственных за предоставление муниципальной услуги, в том числе номер телефона-автоинформатора (при наличии);

адрес официального сайта, а также электронной почты и (или) формы обратной связи Уполномоченного органа в сети Интернет.

1.3.7. В залах ожидания Уполномоченного органа размещаются нормативные правовые акты, регулирующие порядок предоставления муниципальной услуги, в том числе настоящий Регламент, которые по требованию заявителя предоставляются ему для ознакомления.

1.3.8. Информация о ходе рассмотрения заявления о предоставлении муниципальной услуги и о результатах предоставления муниципальной услуги может быть получена заявителем (его представителем) в личном кабинете на ЕПГУ, а также в соответствующем структурном подразделении Уполномоченного органа при обращении заявителя лично, по телефону, посредством электронной почты.

2. Стандарт предоставления муниципальной услуги

2.1. Наименование муниципальной услуги «Выдача разрешения на ис-пользование земель или земельных участков, находящихся в ведении органов местного самоуправления или в собственности муниципального образования, без предоставления земельных участков и установления сервитутов».

2.2. Наименование органа, предоставляющего муниципальную услугу

Предоставление муниципальной услуги осуществляется администрацией Артемовского городского округа в лице управления муниципальной собственности администрации Артемовского городского округа.

2.3. При предоставлении муниципальной услуги Уполномоченный орган взаимодействует с:

1) Федеральной налоговой службой в части получения сведений из Единого государственного реестра юридических лиц, сведений из Единого государственного реестра индивидуальных предпринимателей;

2) Федеральной службой государственной регистрации, кадастра и картографии в части получения сведений из Единого государственного реестра недвижимости.

В предоставлении муниципальной услуги могут принимать участие многофункциональные центры при наличии соответствующего соглашения о взаимодействии между многофункциональным центром и Уполномоченным органом, заключенным в соответствии с постановлением Правительства Российской Федерации от 27.09.2011 № 797 (далее - Соглашение о взаимодействии).

Многофункциональные центры, в которых подается заявление о предоставлении муниципальной услуги, не могут принять решение об отказе в приеме заявления и документов и (или) информации, необходимых для ее предоставления.

2.4. При предоставлении муниципальной услуги Уполномоченному органу запрещается требовать от заявителя осуществления действий, в том числе согласований, необходимых для получения муниципальной услуги и связанных с обращением в иные государственные органы и организации, за исключением получения услуг, включенных в перечень услуг, которые являются необходимыми и обязательными для предоставления муниципальной услуги.

2.5. Описание результатов предоставления муниципальной услуги

2.5.1. Результатом предоставления муниципальной услуги являются:

1) разрешение Уполномоченного органа на использование земель или земельных участков, находящихся в ведении органов местного самоуправления или в собственности муниципального образования, без предоставления земельных участков и установления сервитутов по форме согласно приложению 1 к настоящему Регламенту;

2) решение об отказе в предоставлении услуги по форме согласно при-ложению 2 к настоящему Регламенту.

2.5.2. Документом, содержащим решение о предоставлении муниципальной услуги, на основании которого заявителю предоставляются результаты, является правовой акт Уполномоченного органа.

2.6. Срок предоставления муниципальной услуги

Максимальный срок предоставления муниципальной услуги при обра-щении в целях получения разрешения на использование земель определяется в соответствии с постановлением Правительства Российской Федерации

от 27.11.2014 № 1244 «Об утверждении Правил выдачи разрешения на использование земель или земельного участка, находящихся в государственной или муниципальной собственности».

2.7. Правовые основания для предоставления муниципальной услуги

Земельный кодекс Российской Федерации;

Гражданский кодекс Российской Федерации;

Градостроительный кодекс Российской Федерации;

Кодекс об административных правонарушениях Российской Федерации;

Федеральный закон от 25.10.2001 № 137-ФЗ «О введении в действие Земельного кодекса Российской Федерации»;

Федеральный закон от 24.07.2002 № 101-ФЗ «Об обороте земель сельскохозяйственного назначения»;

Федеральный закон от 11.06.2003 № 74-ФЗ «О крестьянском (фермерском) хозяйстве»;

Федеральный закон от 07.07.2003 № 112-ФЗ «О личном подсобном хозяйстве»;

Федеральный закон от 06.10.2003 № 131-ФЗ «Об общих принципах организации местного самоуправления в Российской Федерации»;

Федеральный закон от 24.07.2007 № 221-ФЗ «О кадастровой деятельности»;

Федеральный закон от 09.02.2009 № 8-ФЗ «Об обеспечении доступа к информации о деятельности государственных органов и органов местного самоуправления»;

Федеральный закон от 27.07.2010 № 210-ФЗ «Об организации предоставления государственных и муниципальных услуг»;

постановление Правительства Российской Федерации от 27.11.2014 № 1244 «Об утверждении Правил выдачи разрешения на использование земель или земельного участка, находящихся в государственной или муниципальной собственности»;

Закон Приморского края от 29.12.2003 № 90-КЗ «О регулировании зе-мельных отношений в Приморском крае»;

постановление Администрации Приморского края от 09.09.2015 № 336-па «Об утверждении Порядка и условий размещения объектов на землях или земельных участках, находящихся в государственной или муниципальной собственности, без предоставления земельных участков и установления сервитутов на территории Приморского края»;

Устав Артемовского городского округа Приморского края;

решение Думы Артемовского городского округа от 30.10.2009 № 237 «Об утверждении Генерального плана Артемовского городского округа»;

решение Думы Артемовского городского округа от 28.04.2011 № 497 «Об утверждении Правил землепользования и застройки Артемовского городского округа»;

иные нормативные правовые акты.

Также перечень нормативных правовых актов, регулирующих предо-ставление муниципальной услуги, размещен в федеральной государственной информационной системе «Федеральный реестр государственных и муници-пальных услуг (функций)», на ЕПГУ, на официальном сайте Артемовского городского округа в сети Интернет artemokrug.gosuslugi.ru

2.8. Перечень документов, необходимых для осуществления муници-пальной услуги

2.8.1. Для получения муниципальной услуги заявитель представляет в Уполномоченный орган заявление о предоставлении муниципальной услуги по форме согласно приложению 3 к настоящему Регламенту одним из следующих способов по личному усмотрению:

в электронной форме посредством ЕПГУ:

а) в случае представления заявления и прилагаемых к нему документов указанным способом заявитель, прошедший процедуры регистрации, идентификации и аутентификации с использованием федеральной государственной информационной системы «Единая система идентификации и аутентификации в инфраструктуре, обеспечивающей информационно-технологическое взаимодействие информационных систем, используемых для предоставления государственных и муниципальных услуг в электронной форме» (далее - ЕСИА) или иных государственных информационных систем, если такие государственные информационные системы в установленном Правительством Российской Федерации порядке обеспечивают взаимодействие с ЕСИА, при условии совпадения сведений о физическом лице в указанных информационных системах, заполняет форму указанного заявления с использованием интерактивной формы в электронном виде, без необходимости дополнительной подачи заявления в какой-либо иной форме;

б) заявление направляется заявителем вместе с прикрепленными элек-тронными документами, указанными в подпунктах 2.8.5 – 2.8.8 настоящего Регламента. Заявление подписывается заявителем, уполномоченным на подписание такого заявления (далее – УКЭП) либо усиленной неквалифицированной электронной подписью (далее - УНЭП), сертификат ключа проверки которой создан и используется в инфраструктуре, обеспечивающей информационно-технологическое взаимодействие информационных систем, используемых для предоставления государственных и муниципальных услуг в электронной форме, которая создается и проверяется с использованием средств электронной подписи и средств удостоверяющего центра, имеющих подтверждение соответствия требованиям, установленным федеральным органом исполнительной власти в области обеспечения безопасности в соответствии с частью 5 статьи 8 Федерального закона от 06.04.2011 № 63-ФЗ «Об электронной подписи», а также при наличии у владельца сертификата ключа проверки ключа простой электронной подписи (далее - ЭП), выданного ему при личном приеме в соответствии с Правилами использования простой ЭП при обращении за получением государственных и муниципальных услуг, утвержденными постановлением Правительства Российской Федерации от 25.01.2013 № 33, в соответствии с Правилами определения видов электронной подписи, использование которых допускается при обращении за получением государственных и муниципальных услуг, утвержденными постановлением Правительства Российской Федерации от 25.06.2012 № 634;

на бумажном носителе посредством личного обращения в Уполномоченный орган, в том числе через МФЦ в соответствии с Соглашением о взаимодействии, либо посредством почтового отправления с уведомлением о вручении.

2.8.2. Документ, удостоверяющий личность заявителя (представляется в случае личного обращения в Уполномоченный орган либо МФЦ). В случае направления заявления посредством ЕПГУ сведения из документа, удостоверяющего личность заявителя формируются при подтверждении учетной записи в ЕСИА из состава соответствующих данных указанной учетной записи и могут быть проверены путем направления запроса с использованием федеральной государственной информационной системы «Единая система межведомственного электронного взаимодействия» (далее - СМЭВ).

2.8.3. Согласие на обработку персональных данных, указанных в представленной документации.

2.8.4. Документ, подтверждающий полномочия представителя действовать от имени заявителя, – в случае, если заявление подается представителем.

В случае направления заявления посредством ЕПГУ сведения из доку-мента, удостоверяющего личность заявителя, представителя, формируются при подтверждении учетной записи в ЕСИА из состава соответствующих данных указанной учетной записи и могут быть проверены путем направления запроса с использованием системы межведомственного электронного взаимодействия.

При обращении посредством ЕПГУ указанный документ, выданный:

а) организацией, удостоверяется УКЭП правомочного должностного лица организации;

б) физическим лицом, - УКЭП нотариуса с приложением файла открепленной УКЭП в формате sig.

2.8.5. Схема границ предполагаемых к использованию земель или части земельного участка на кадастровом плане территории с указанием координат характерных точек границ территории - при обращении в целях получения разрешения на использование земель, если планируется использовать земли или часть земельного участка.

2.8.6. Пояснительная записка по обоснованию площади земель, земельного участка или его части, включая технические характеристики объектов, указанных в перечне, утвержденном постановлением Правительства Российской Федерации от 03.12.2014 № 1300 «Об утверждении перечня видов объектов, размещение которых может осуществляться на землях или земельных участках, находящихся в муниципальной собственности, без предоставления земельных участков и установления сервитутов»; требования (отсутствие требований) к их установке (размещению) и охранным зонам объекта.

2.8.7. Сведения, подтверждающие согласование размещения объектов с лицом, ранее получившим разрешение на размещение объектов в границах земель или земельного участка, части (частей) земельного участка, в отношении которых подается заявление (в случае подачи заявления организацией, эксплуатирующей объекты электросетевого хозяйства, тепловых сетей, водопроводных сетей, сетей водоотведения, линейных сооружений канализации (в том числе ливневой), линий и сооружений связи, газопроводов, нефтепроводов и нефтепродуктопроводов (для размещения которых не требуется разрешение на строительство), для размещения таких объектов).

2.8.8. Иные документы, предусмотренные в соответствии с законами Российской Федерации, - при обращении в целях получения разрешения на размещение объектов.

2.9. С заявлением о предоставлении муниципальной услуги заявитель по собственной инициативе представляет следующие документы, необходимые для оказания муниципальной услуги:

а) выписка из Единого государственного реестра юридических лиц;

б) выписка из Единого государственного реестра индивидуальных предпринимателей;

в) выписка из Единого государственного реестра недвижимости;

г) лицензия, удостоверяющая право заявителя на проведение работ по геологическому изучению недр;

д) нотариально заверенная доверенность;

е) решение уполномоченного органа местного самоуправления муниципального образования Приморского края о согласовании архитектурного (архитектурно-художественного) решения, и (или) установки (размещения) объекта, и (или) проекта благоустройства (в случае, когда согласование архитектурного (архитектурно-художественного) решения, установки (размещения) такого вида объекта, проекта благоустройства предусмотрено правилами благоустройства территории соответствующего муниципального образования и утверждена процедура такого согласования);

ж) копия договора безвозмездного пользования земельным участком (в случае если подается заявление о выдаче разрешения на использование земель или земельного участка, части (частей) земельного участка для размещения объектов, указанных в пунктах 1-9, 11, 12-15 перечня, утвержденного постановлением Правительства Российской Федерации от 03.12.2014 № 1300 «Об утверждении перечня видов объектов, размещение которых может осуществляться на землях или земельных участках, находящихся в муниципальной собственности, без предоставления земельных участков и установления сервитутов» в целях обеспечения освоения земельного участка, предоставленного в безвозмездное пользование в рамках Федерального закона № 119-ФЗ);

з) иные документы, предусмотренные в соответствии с законами Российской Федерации.

2.10. Документы, прилагаемые заявителем к заявлению, представляемые в электронной форме, направляются в следующих форматах:

1) xml - для документов, в отношении которых утверждены формы и требования по формированию электронных документов в виде файлов в формате xml;

2) doc, docx, odt - для документов с текстовым содержанием, не включающим формулы;

3) pdf, jpg, jpeg, png, bmp, tiff - для документов с текстовым содержанием, в том числе включающих формулы и (или) графические изображения, а также документов с графическим содержанием;

4) zip, rar - для сжатых документов в один файл;

5) sig - для открепленной УКЭП.

В случае если оригиналы документов, прилагаемых к заявлению, выданы и подписаны органом местного самоуправления на бумажном носителе, допускается формирование таких документов, представляемых в электронной форме, путем сканирования непосредственно с оригинала документа (использование копий не допускается), которое осуществляется с сохранением ориентации оригинала документа в разрешении 300-500 dpi (масштаб 1:1) и всех аутентичных признаков подлинности (графической подписи лица, печати, углового штампа бланка), с использованием следующих режимов:

а) «черно-белый» (при отсутствии в документе графических изображений и (или) цветного текста);

б) «оттенки серого» (при наличии в документе графических изображений, отличных от цветного графического изображения);

в) «цветной» или «режим полной цветопередачи» (при наличии в документе цветных графических изображений либо цветного текста).

Количество файлов должно соответствовать количеству документов, каждый из которых содержит текстовую и (или) графическую информацию.

Документы, прилагаемые заявителем к заявлению, представляемые в электронной форме, должны обеспечивать возможность идентифицировать документ и количество листов в документе.

2.11. В целях предоставления муниципальной услуги заявителю обеспечивается в многофункциональном центре доступ к ЕПГУ в соответствии с постановлением Правительства Российской Федерации от 22.12.2012 № 1376 «Об утверждении Правил организации деятельности многофункциональных центров предоставления государственных и муниципальных услуг».

2.12. Исчерпывающий перечень оснований для отказа в приеме документов, необходимых для предоставления муниципальной услуги

Основаниями для отказа в приеме к рассмотрению документов, необходимых для предоставления муниципальной услуги, являются:

2.12.1. Представление неполного комплекта документов.

2.12.2. Представленные документы утратили силу на момент обращения за услугой.

2.12.3. Представленные документы содержат подчистки и исправления текста, не заверенные в порядке, установленном законодательством Российской Федерации.

2.12.4. Представленные в электронной форме документы содержат повреждения, наличие которых не позволяет в полном объеме использовать информацию и сведения, содержащиеся в документах для предоставления услуги.

2.12.5. Несоблюдение установленных статьей 11 Федерального закона от 06.04.2011 № 63-ФЗ «Об электронной подписи» условий признания действительности усиленной квалифицированной электронной подписи.

2.12.6. Подача запроса о предоставлении услуги и документов, необходимых для предоставления услуги, в электронной форме с нарушением установленных требований.

2.12.7. Неполное заполнение полей в форме заявления, в том числе в интерактивной форме заявления на ЕПГУ.

2.13. Отказ в приеме документов, необходимых для предоставления муниципальной услуги, не препятствует повторному обращению заявителя за предоставлением муниципальной услуги.

2.14. Исчерпывающий перечень оснований для приостановления предоставления муниципальной услуги или отказа в предоставлении муниципальной услуги

Оснований для приостановления предоставления муниципальной услуги законодательством Российской Федерации не предусмотрено.

2.15. Основания для отказа в предоставлении муниципальной услуги:

2.15.1. Заявление подано с нарушением требований, установленных пунктами 3 и 4 Правил выдачи разрешений на использование земель или земельного участка, находящихся в государственной или муниципальной собственности, утвержденных постановлением Правительства Российской Федерации от 27.11.2014 № 1244.

2.15.2. Заявление подано с нарушением требований, установленных пунктами 4-6 порядка, утвержденного постановлением Администрации Приморского края от 09.09.2015 № 336-па «Об утверждении Порядка и условий размещения объектов на землях или земельных участках, находящихся в государственной или муниципальной собственности, без предоставления земельных участков и установления сервитутов на территории Приморского края».

2.15.3. В заявлении указан предполагаемый срок размещения объекта, который превышает установленный максимальный срок размещения объекта.

2.15.4. В заявлении указаны цели использования земель или земельного участка или объекты, предполагаемые к размещению, не предусмотренные пунктом 1 статьи 39.34 Земельного кодекса Российской Федерации, либо указаны объекты, не соответствующие перечню, утвержденному постановлением Правительства Российской Федерации от 03.12.2014 № 1300 «Об утверждении перечня видов объектов, размещение которых может осуществляться на землях или земельных участках, находящихся в муниципальной собственности, без предоставления земельных участков и установления сервитутов».

2.15.5. Границы земель, на использование которых подаётся заявление, пересекают границы земельного участка.

2.15.6. Границы земель, на использование которых подается заявление, полностью или частично совпадают с местоположением границ земельного участка, образование которого предусмотрено схемой размещения земельного участка, с местоположением земельного участка, образуемого в соответствии с ранее принятым Уполномоченным органом решением об утверждении схемы размещения земельного участка или схемы расположения земельного участка или земельных участков на кадастровом плане территории, срок действия которого не истек.

2.15.7. Границы земель, на использование которых подается заявление, полностью или частично совпадают с местоположением границ земельного участка, в отношении которого принято решение о предварительном согласовании предоставления земельного участка и срок действия такого решения не истек.

2.15.8. Границы земель или земельного участка, части (частей) земель-ного участка, на использование которых подается заявление, полностью или частично совпадают с местоположением границ земельного участка, в отношении которого опубликовано и размещено в соответствии с подпунктом 1 пункта 1 статьи 39.18 Земельного кодекса Российской Федерации извещение о предоставлении земельного участка для индивидуального жилищного строительства, ведения личного подсобного хозяйства, садоводства, дачного хозяйства, осуществления крестьянским (фермерским) хозяйством его деятельности.

2.15.9. Границы земель, для получения разрешения на использование которых подается заявление, полностью или частично совпадают с местоположением границ земель или земельного участка, части (частей) земельного участка, в отношении которого принято решение о выдаче разрешения и срок действия такого разрешения не истек (за исключением случаев, когда за получением разрешения обращается: лицо, ранее получившее разрешение на размещение объектов на данных землях или земельных участках, для размещения иного вида объекта; организация, эксплуатирующая объекты электросетевого хозяйства, тепловых сетей, водопроводных сетей, сетей водоотведения, линейных сооружений канализации (в том числе ливневой), линий и сооружений связи, газопроводов, нефтепроводов и нефтепродуктопроводов, для размещения которых не требуется разрешение на строительство, для размещения таких объектов, с учетом соблюдения условия, установленного абзацем шестым пункта 5 порядка, утвержденного постановлением Администрации Приморского края

от 09.09.2015 № 336-па «Об утверждении Порядка и условий размещения объектов на землях или земельных участках, находящихся в государственной или муниципальной собственности, без предоставления земельных участков и установления сервитутов на территории Приморского края».

2.15.10. Земли, на использование которых подается заявление, налагаются (полностью или частично) на земельный участок, предоставленный физическому или юридическому лицу.

2.15.11. Опубликовано извещение о проведении аукциона по продаже земельного участка, на котором планируется размещение объекта, или аукциона по продаже права на заключение договора аренды такого земельного участка.

2.15.12. В отношении земельного участка, на котором планируется размещение объекта, принято решение о предварительном согласовании его предоставления.

2.15.13. Земельный участок, на использование которого подается заявление, предоставлен физическому или юридическому лицу.

2.15.14. Размещение объекта приведет к невозможности использования земельного участка в соответствии с его разрешенным использованием.

2.15.15. Размещение объекта приведет к нарушению требований Градостроительного кодекса Российской Федерации, Свода правил СП 42.13330.2011 (Градостроительство. Планировка и застройка городских и сельских поселений. Актуализированная редакция СНиП 2.07.01-89*), санитарно-эпидемиологических требований, требований технических регламентов.

2.15.16. Отсутствует согласование уполномоченного органа местного самоуправления муниципального образования Приморского края архитектурного (архитектурно-художественного) решения, и (или) установки (размещения) объекта, и (или) проекта благоустройства (в случае, когда согласование архитектурного (архитектурно-художественного) решения, установки (размещения) такого вида объекта, проекта благоустройства предусмотрено правилами благоустройства территории соответствующего муниципального образования и утверждена процедура такого согласования).

2.15.17. Иные основания, предусмотренные в соответствии с законами Российской Федерации.

2.16. Перечень услуг, которые являются необходимыми и обязательными для предоставления муниципальной услуги, в том числе сведения о документе (документах), выдаваемом (выдаваемых) организациями, участвующими в предоставлении муниципальной услуги

Услуги, необходимые и обязательные для предоставления муниципаль-ной услуги, отсутствуют.

2.17. Предоставление муниципальной услуги осуществляется бесплатно.

2.18. Максимальный срок ожидания в очереди при подаче запроса о предоставлении муниципальной услуги и при получении результата предоставления муниципальной услуги

Максимальный срок ожидания в очереди при подаче запроса о предоставлении муниципальной услуги и при получении результата предоставления муниципальной услуги в Уполномоченном органе или многофункциональном центре составляет не более 15 минут.

2.19. Срок и порядок регистрации запроса заявителя о предоставлении муниципальной услуги, в том числе в электронной форме

2.19.1. Заявления о предоставлении муниципальной услуги подлежат регистрации в Администрации в течение одного рабочего дня со дня получения заявления и документов, необходимых для предоставления муниципальной услуги.

2.19.2. В случае наличия оснований для отказа в приеме документов, необходимых для предоставления муниципальной услуги, указанных в пункте 2.8 настоящего Регламента, Уполномоченный орган не позднее следующего за днем поступления заявления и документов, необходимых для предоставления муниципальной услуги, рабочего дня направляет заявителю либо его представителю решение об отказе в приеме документов, необходимых для предоставления муниципальной услуги по форме, приведенной в приложении 4 к настоящему Регламенту.

2.20. Требования к помещениям, в которых предоставляется муниципальная услуга

Местоположение административных зданий, в которых осуществляется прием заявлений и документов, необходимых для предоставления муници-пальной услуги, а также выдача результатов предоставления муниципальной услуги должно обеспечивать удобство для граждан с точки зрения пешеходной доступности от остановок общественного транспорта.

В случае, если имеется возможность организации стоянки (парковки) возле здания (строения), в котором размещено помещение приема и выдачи документов, организовывается стоянка (парковка) для личного автомобильного транспорта заявителей. За пользование стоянкой (парковкой) с заявителей плата не взимается.

Для парковки специальных автотранспортных средств инвалидов на стоянке (парковке) выделяется не менее 10% мест (но не менее одного места) для бесплатной парковки транспортных средств, управляемых инвалидами

I, II групп, а также инвалидами III группы в порядке, установленном Прави-тельством Российской Федерации, и транспортных средств, перевозящих таких инвалидов и (или) детей-инвалидов.

В целях обеспечения беспрепятственного доступа заявителей, в том числе передвигающихся на инвалидных колясках, вход в здание и помещения, в которых предоставляется муниципальная услуга, оборудуются пандусами, поручнями, тактильными (контрастными) предупреждающими элементами, иными специальными приспособлениями, позволяющими обеспечить беспрепятственный доступ и передвижение инвалидов, в соответствии с законодательством Российской Федерации о социальной защите инвалидов.

Центральный вход в здание Администрации должен быть оборудован информационной табличкой (вывеской), содержащей следующую информацию:

наименование;

местонахождение и юридический адрес;

режим работы;

график приема;

номера телефонов для справок.

Помещения, в которых предоставляется муниципальная услуга, должны соответствовать санитарно-эпидемиологическим правилам и нормативам.

Помещения, в которых предоставляется муниципальная услуга, оснащаются:

противопожарной системой и средствами пожаротушения;

системой оповещения о возникновении чрезвычайной ситуации;

средствами оказания первой медицинской помощи;

туалетными комнатами для посетителей.

Зал ожидания оборудуется стульями, скамьями, количество которых определяется исходя из фактической нагрузки и возможностей для их размещения в помещении, а также информационными стендами.

Тексты материалов, размещенных на информационном стенде, печатаются удобным для чтения шрифтом, без исправлений, с выделением наиболее важных мест полужирным шрифтом.

Места для заполнения заявлений оборудуются стульями, столами (стойками), бланками заявлений, письменными принадлежностями.

Места приема заявителей оборудуются информационными табличками (вывесками) с указанием:

номера кабинета и наименования отдела;

фамилии, имени и отчества (последнее – при наличии), должности лица, ответственного за прием документов;

графика приема заявителей.

Рабочее место каждого ответственного за прием документов лица должно быть оборудовано персональным компьютером с возможностью доступа к необходимым информационным базам данных, печатающим устройством (принтером) и копирующим устройством.

Лицо, ответственное за прием документов, должно иметь настольную табличку с указанием фамилии, имени, отчества (последнее - при наличии) и должности.

При предоставлении муниципальной услуги инвалидам обеспечиваются:

возможность беспрепятственного доступа к объекту (зданию, помеще-нию), в котором предоставляется муниципальная услуга;

возможность самостоятельного передвижения по территории, на которой расположены здания и помещения, в которых предоставляется государственная (муниципальная) услуга, а также входа в такие объекты и выхода из них, посадки в транспортное средство и высадки из него, в том числе с использованием кресла-коляски;

сопровождение инвалидов, имеющих стойкие расстройства функции зрения и самостоятельного передвижения;

надлежащее размещение оборудования и носителей информации, необ-ходимых для обеспечения беспрепятственного доступа инвалидов к зданиям и помещениям, в которых предоставляется муниципальная услуга, и к муниципальной услуге с учетом ограничений их жизнедеятельности;

дублирование необходимой для инвалидов звуковой и зрительной информации, а также надписей, знаков и иной текстовой и графической ин-формации знаками, выполненными рельефно-точечным шрифтом Брайля;

допуск сурдопереводчика и тифлосурдопереводчика;

допуск собаки-проводника при наличии документа, подтверждающего ее специальное обучение, на объекты (в здания, помещения), в которых предоставляется муниципальная услуга;

оказание инвалидам помощи в преодолении барьеров, мешающих получению ими муниципальной услуги наравне с другими лицами.

2.21. Показатели доступности и качества муниципальной услуги

Основными показателями доступности предоставления муниципальной услуги являются:

2.21.1. Наличие полной и понятной информации о порядке, сроках и ходе предоставления муниципальной услуги в информационно-телекоммуникационной сети Интернет (далее - сеть Интернет), средствах массовой информации.

2.21.2. Доступность электронных форм документов, необходимых для предоставления муниципальной услуги.

2.21.3. Возможность подачи заявления на получение муниципальной услуги и документов в электронной форме.

2.21.4. Предоставление муниципальной услуги в соответствии с вариантом предоставления муниципальной услуги.

2.21.5. Удобство информирования заявителя о ходе предоставления муниципальной услуги, а также получения результата предоставления муниципальной услуги.

2.21.6. Возможность получения заявителем уведомлений о предоставлении муниципальной услуги с помощью ЕПГУ.

2.21.7. Возможность получения информации о ходе предоставления муниципальной услуги, в том числе с использованием сети Интернет.

2.21.8. Отсутствие обоснованных жалоб на действия (бездействие) ра-ботников и их некорректное (невнимательное) отношение к заявителям.

2.21.9. Отсутствие нарушений установленных сроков в процессе предоставления мунципальной услуги.

2.21.10. Отсутствие заявлений об оспаривании решений, действий (без-действия) Уполномоченного органа, его должностных лиц, принимаемых (совершенных) при предоставлении муниципальной услуги, по итогам рассмотрения которых вынесены решения об удовлетворении (частичном удовлетворении) требований заявителей.

2.22. Иные требования, в том числе учитывающие особенности предо-ставления муниципальной услуги в многофункциональных центрах, особенности предоставления муниципальной услуги по экстерриториальному принципу и особенности предоставления муниципальной услуги в электронной форме

Предоставление муниципальной услуги по экстерриториальному принципу осуществляется в части обеспечения возможности подачи заявлений посредством ЕПГУ и получения результата муниципальной услуги в многофункциональном центре.

2.23. Заявителям обеспечивается возможность представления заявления и прилагаемых документов в форме электронных документов посредством ЕПГУ.

В этом случае заявитель или его представитель авторизуется на ЕПГУ посредством подтвержденной учетной записи в ЕСИА, заполняет заявление о предоставлении муниципальной услуги с использованием интерактивной формы в электронном виде.

Заполненное заявление о предоставлении муниципальной услуги отправляется заявителем вместе с прикрепленными электронными образами документов, необходимых для предоставления муниципальной услуги, в Уполномоченный орган. При авторизации в ЕСИА заявление о предоставлении муниципальной услуги считается подписанным простой электронной подписью заявителя, представителя, уполномоченного на подписание заявления.

Результаты предоставления муниципальной услуги, указанные в под-пункте 2.5.1 настоящего Регламента, направляются заявителю, его представителю в личный кабинет на ЕПГУ в форме электронного документа, подписанного усиленной квалифицированной электронной подписью уполномоченного должностного лица Уполномоченного органа в случае направления заявления посредством ЕПГУ.

В случае направления заявления посредством ЕПГУ результат предо-ставления муниципальной услуги также может быть выдан заявителю на бу-мажном носителе в многофункциональном центре предоставления государ-ственных и муниципальных услуг.

2.24. Электронные документы могут быть выданы в следующих форматах: XML, DOC, DOCX, ODT, XLS, XLSX, ODS, PDF, JPG, JPEG, ZIP, RAR, SIG, PNG, BNG, TIFF.

Допускается формирование электронного документа путем сканирования непосредственно с оригинала документа (использование копий не допускается), которое осуществляется с сохранением ориентации оригинала документа в разрешении 300-500 dpi (масштаб 1:1) с использованием следующих режимов:

«черно-белый» (при отсутствии в документе графических изображений и (или) цветного текста);

«оттенки серого» (при наличии в документе графических изображений, отличных от цветного графического изображения);

«цветной» или «режим полной цветопередачи» (при наличии в документе цветных графических изображений либо цветного текста);

сохранение всех аутентичных признаков подлинности, а именно: графической подписи лица, печати, углового штампа бланка.

Количество файлов должно соответствовать количеству документов, каждый из которых содержит текстовую и (или) графическую информацию.

Электронные документы должны обеспечивать:

возможность идентификации документа и количества листов в документе;

для документов, содержащих структурированные по частям, главам, разделам (подразделам) данные и закладки, обеспечивающие переходы по оглавлению и (или) к содержащимся в тексте рисункам и таблицам.

Документы, подлежащие представлению в форматах XLS, XLSX или ODS, формируются в виде отдельного электронного документа.

3. Состав, последовательность и сроки выполнения административных процедур (действий), требования к порядку их выполнения, в том числе особенности выполнения административных процедур в электронной форме

3.1. Предоставление муниципальной услуги включает в себя следующие административные процедуры:

проверка документов и регистрация заявления;

получение сведений посредством Федеральной государственной информационной системы «Единая система межведомственного электронного взаимодействия» (далее – СМЭВ);

рассмотрение документов и сведений;

принятие решения;

выдача результата.

Перечень административных процедур (действия) при предоставлении государственной (муниципальной) услуги в электронной форме:

а) получение информации о порядке и сроках предоставления муници-пальной услуги;

б) формирование заявления;

в) прием и регистрация Уполномоченным органом заявления и иных документов, необходимых для предоставления муниципальной услуги;

г) получение результата предоставления муниципальной услуги;

д) получение сведений о ходе рассмотрения заявления;

е) осуществление оценки качества предоставления муниципальной услуги;

ж) досудебное (внесудебное) обжалование решений и действий (бездей-ствия) Уполномоченного органа либо действия (бездействие) должностных лиц Уполномоченного органа, предоставляющего муниципальную услугу, либо муниципального служащего.

3.2. Порядок осуществления административных процедур (действий) в электронной форме

3.2.1. Формирование заявления

Формирование заявления осуществляется посредством заполнения электронной формы заявления на ЕПГУ без необходимости дополнительной подачи заявления в какой-либо иной форме.

Форматно-логическая проверка сформированного заявления осуществляется после заполнения заявителем каждого из полей электронной формы заявления. При выявлении некорректно заполненного поля электронной формы заявления заявитель уведомляется о характере выявленной ошибки и порядке ее устранения посредством информационного сообщения непосредственно в электронной форме заявления.

При формировании заявления заявителю обеспечивается:

1) возможность копирования и сохранения заявления и иных документов, указанных в пункте 2.9 настоящего Регламента, необходимых для предоставления муниципальной услуги;

2) возможность печати на бумажном носителе копии электронной формы заявления;

3) сохранение ранее введенных в электронную форму заявления значе-ний в любой момент по желанию пользователя, в том числе при возникновении ошибок ввода и возврате для повторного ввода значений в электронную форму заявления;

4) заполнение полей электронной формы заявления до начала ввода сведений заявителем с использованием сведений, размещенных в ЕСИА, и сведений, опубликованных на ЕПГУ, в части, касающейся сведений, отсутствующих в ЕСИА;

5) возможность вернуться на любой из этапов заполнения электронной формы

заявления без потери ранее введенной информации;

6) возможность доступа заявителя на ЕПГУ к ранее поданным им заявлениям в течение не менее одного года, а также частично сформированных заявлений – в течение не менее 3 месяцев.

Сформированное и подписанное заявление и иные документы, необхо-димые для предоставления муниципальной услуги, направляются в Уполномоченный орган посредством ЕПГУ.

3.2.2. Уполномоченный орган обеспечивает в срок не позднее одного рабочего дня с даты подачи заявления на ЕПГУ, а в случае его поступления в нерабочий или праздничный день, – в следующий за ним первый рабочий день:

а) прием документов, необходимых для предоставления муниципальной услуги, и направление заявителю электронного сообщения о поступлении заявления;

б) регистрацию заявления и направление заявителю уведомления о регистрации заявления либо об отказе в приеме документов, необходимых для предоставления муниципальной услуги.

3.2.3. Электронное заявление становится доступным для должностного лица Уполномоченного органа, ответственного за прием и регистрацию заявления (далее – ответственное должностное лицо), в государственной информационной системе, используемой Уполномоченным органом для предоставления муниципальной услуги (далее – ГИС).

Ответственное должностное лицо:

проверяет наличие электронных заявлений, поступивших с ЕПГУ, с пе-риодом не реже 2 (двух) раз в день;

рассматривает поступившие заявления и приложенные образы документов (документы);

производит действия в соответствии с подпунктом 2.19.2 настоящего Регламента.

3.2.4. Заявителю в качестве результата предоставления муниципальной услуги обеспечивается возможность получения документа:

в форме электронного документа, подписанного усиленной квалифици-рованной электронной подписью уполномоченного должностного лица Уполномоченного органа, направленного заявителю в личный кабинет на ЕПГУ;

в виде бумажного документа, подтверждающего содержание электронного документа, который заявитель получает при личном обращении в многофункциональном центре.

3.2.5. Получение информации о ходе рассмотрения заявления и о результате предоставления муниципальной услуги производится в личном кабинете на ЕПГУ, при условии авторизации. Заявитель имеет возможность просматривать статус электронного заявления, а также информацию о дальнейших действиях в личном кабинете по собственной инициативе, в любое время.

При предоставлении муниципальной услуги в электронной форме заявителю направляется:

1) уведомление о приеме и регистрации заявления и иных документов, необходимых для предоставления муниципальной услуги, содержащее сведения о факте приема заявления и документов, необходимых для предоставления муниципальной услуги, и начале процедуры предоставления муниципальной услуги, а также сведения о дате и времени окончания предоставления муниципальной услуги либо мотивированный отказ в приеме документов, необходимых для предоставления муниципальной услуги;

2) уведомление о результатах рассмотрения документов, необходимых для предоставления муниципальной услуги, содержащее сведения о принятии положительного решения о предоставлении муниципальной услуги и возможности получить результат предоставления муниципальной услуги либо мотивированный отказ в предоставлении муниципальной услуги.

3.2.6. Оценка качества предоставления муниципальной услуги

Оценка качества предоставления муниципальной услуги осуществляется в соответствии с Правилами оценки гражданами эффективности деятельности руководителей территориальных органов федеральных органов исполнительной власти (их структурных подразделений) с учетом качества предоставления ими государственных услуг, а также применения результатов указанной оценки как основания для принятия решений о досрочном прекращении исполнения соответствующими руководителями своих должностных обязанностей, утвержденными постановлением Правительства Российской Федерации от 12.12.2012

№ 1284 «Об оценке гражданами эффективности деятельности руководителей территориальных органов федеральных органов исполнительной власти (их структурных подразделений) и территориальных органов государственных внебюджетных фондов (их региональных отделений) с учетом качества предоставления государственных услуг, руководителей многофункциональных центров предоставления государственных и муниципальных услуг с учетом качества организации предоставления государственных и муниципальных услуг, а также о применении результатов указанной оценки как основания для принятия решений о досрочном прекращении исполнения соответствующими руководителями своих должностных обязанностей».

3.2.7. Заявителю обеспечивается возможность направления жалобы на решения, действия или бездействие Уполномоченного органа, должностного лица Уполномоченного органа либо муниципального служащего в соответ-ствии со статьей 11.2 Федерального закона № 210-ФЗ и в порядке, установленном постановлением Правительства Российской Федерации от 20.11.2012 № 1198 «О федеральной государственной информационной системе, обеспечивающей процесс досудебного, (внесудебного) обжалования решений и действий (бездействия), совершенных при предоставлении государственных и муниципальных услуг».

3.3. Порядок исправления допущенных опечаток и ошибок в выданных в результате предоставления муниципальной услуги документах

3.3.1. В случае выявления опечаток и ошибок заявитель вправе обратиться в Уполномоченный орган с заявлением и приложить необходимые документы.

3.3.2. Основания отказа в приеме заявления об исправлении опечаток и ошибок указаны в пункте 2.12 настоящего Регламента.

3.3.3. Исправление допущенных опечаток и ошибок в выданных в ре-зультате предоставления муниципальной услуги документах осуществляется в следующем порядке:

1) заявитель при обнаружении опечаток и ошибок в документах, выданных в результате предоставления муниципальной услуги, обращается лично в Уполномоченный орган с заявлением о необходимости исправления опечаток и ошибок, в котором содержится указание на их описание;

2) Уполномоченный орган при получении заявления о необходимости исправления опечаток и ошибок, рассматривает необходимость внесения соответствующих изменений в документы, являющиеся результатом предоставления муниципальной услуги;

3) Уполномоченный орган обеспечивает устранение опечаток и ошибок в документах, являющихся результатом предоставления муниципальной услуги.

3.3.4. Срок устранения опечаток и ошибок не должен превышать 3 (трех) рабочих дней с даты регистрации заявления, указанного в подпункте 3.3.3 настоящего Регламента.

4. Формы контроля за исполнением настоящего Регламента

4.1. Контроль за соблюдением последовательности действий лица Уполномоченного органа, ответственного за предоставление муниципальной услуги, и исполнением настоящего Регламента осуществляется руководителем Уполномоченного органа.

4.2. Лица, участвующие в предоставлении муниципальной услуги, несут ответственность за незаконные решения, действия (бездействие), принимаемые (осуществляемые) в ходе предоставления муниципальной услуги, в соответствии с законодательством Российской Федерации.

4.3. Контроль за соблюдением последовательности действий, определенных административными процедурами, и принятием решений работниками МФЦ осуществляется руководителем МФЦ.

5. Досудебный (внесудебный) порядок обжалования решений и действий (бездействия) органа, должностных лиц органа либо муниципальных служащих, работников, должностных лиц и работников многофункционального центра

5.1. Решения и действия (бездействие) администрации Артемовского городского округа, учреждений, оказывающих муниципальные услуги, должностных лиц, муниципальных служащих администрации Артемовского городского округа, должностных лиц и специалистов учреждений, оказывающих муниципальные услуги, многофункционального центра, работника многофункционального центра, принятые (осуществляемые) в ходе предоставления муниципальной услуги на основании настоящего Регламента, могут быть обжалованы заявителем в досудебном (внесудебном) порядке.

5.2. Досудебный (внесудебный) порядок обжалования, установленный настоящим разделом, применяется ко всем административным процедурам, перечисленным в разделе 3 настоящего Регламента.

Заявитель может обратиться с жалобой в случаях:

1) нарушения срока регистрации запроса о предоставлении муниципальной услуги;

2) нарушения срока предоставления муниципальной услуги. В указанном случае досудебное (внесудебное) обжалование заявителем решений и действий (бездействия) многофункционального центра, работника многофункционального центра возможно в случае, если на многофункциональный центр, решения и действия (бездействие) которого обжалуются, возложена функция по предоставлению муниципальной услуги в полном объеме в порядке, определенном частью 1.3 статьи 16 Федерального закона от 27.07.2010 № 210-ФЗ «Об организации предоставления государственных и муниципальных услуг»;

3) требования у заявителя документов или информации либо осуществ-ления действий, представление или осуществление которых не предусмотрено нормативными правовыми актами Российской Федерации, нормативными правовыми актами субъектов Российской Федерации, муниципальными правовыми актами для предоставления государственной или муниципальной услуги;

4) требования у заявителя при предоставлении муниципальной услуги документов или информации, отсутствие и (или) недостоверность которых не указывались при первоначальном отказе в приеме документов, необходимых для предоставления муниципальной услуги, либо в предоставлении муниципальной услуги. В указанном случае досудебное (внесудебное) обжалование заявителем решений и действий (бездействия) многофункционального центра, работника многофункционального центра возможно в случае, если на многофункциональный центр, решения и действия (бездействие) которого обжалуются, возложена функция по предоставлению соответствующих государственных или муниципальных услуг в полном объеме в порядке, определенном

частью 1.3 статьи 16 Федерального закона от 27.07.2010 № 210-ФЗ «Об организации предоставления государственных и муниципальных услуг»;

5) отказа в предоставлении муниципальной услуги, если основания отказа не предусмотрены федеральными законами и принятыми в соответствии с ними иными нормативными правовыми актами Российской Федерации, законами и иными нормативными правовыми актами субъектов Российской Федерации, муниципальными правовыми актами. В указанном случае досудебное (внесудебное) обжалование заявителем решений и действий (бездействия) многофункционального центра, работника многофункционального центра возможно в случае, если на многофункциональный центр, решения и действия (бездействие) которого обжалуются, возложена функция по предоставлению муниципальной услуги в полном объеме в порядке, определенном частью 1.3 статьи 16 Федерального закона от 27.07.2010 № 210-ФЗ «Об организации предо-ставления государственных и муниципальных услуг»;

6) требования с заявителя при предоставлении муниципальной услуги платы, не предусмотренной нормативными правовыми актами Российской Федерации, нормативными правовыми актами субъектов Российской Федерации, муниципальными правовыми актами;

7) отказа администрации Артемовского городского округа, должностного лица администрации Артемовского городского округа, многофункционального центра, работника многофункционального центра, организаций, предусмотренных частью 1.1 статьи 16 Федерального закона от 27.07.2010 № 210-ФЗ «Об организации предоставления государственных и муниципальных услуг», или их работников в исправлении допущенных ими опечаток и ошибок в выданных в результате предоставления муниципальной услуги документах либо нарушение установленного срока таких исправлений. В указанном случае досудебное (внесудебное) обжалование заявителем решений и действий (бездействия) мно-гофункционального центра, работника многофункционального центра возможно в случае, если на многофункциональный центр, решения и действия (бездействие) которого обжалуются, возложена функция по предоставлению муниципальной услуги в полном объеме в порядке, определенном частью 1.3

статьи 16 Федерального закона № 210-ФЗ;

8) нарушения срока или порядка выдачи документов по результатам предоставления муниципальной услуги;

9) приостановления предоставления муниципальной услуги, если осно-вания приостановления не предусмотрены федеральными законами и принятыми в соответствии с ними иными нормативными правовыми актами Российской Федерации, законами и иными нормативными правовыми актами субъектов Российской Федерации, муниципальными правовыми актами. В указанном случае досудебное (внесудебное) обжалование заявителем решений и действий (бездействия) многофункционального центра, работника многофункционального центра возможно в случае, если на многофункциональный центр, решения и действия (бездействие) которого обжалуются, возложена функция по предоставлению муниципальной услуги в полном объеме в порядке, определенном частью 1.3 статьи 16 Федерального закона № 210-ФЗ;

10) требования у заявителя при предоставлении муниципальной услуги документов или информации, отсутствие и (или) недостоверность которых не указывались при первоначальном отказе в приеме документов, необходимых для предоставления муниципальной услуги, либо в предоставлении муниципальной услуги, за исключением случаев, предусмотренных пунктом 4 части 1 статьи 7 Федерального закона № 210-ФЗ. В указанном случае досудебное (внесудебное) обжалование заявителем решений и действий (бездействия) многофункционального центра, работника многофункционального центра возможно в случае, если на многофункциональный центр, решения и действия (бездействие) которого обжалуются, возложена функция по предоставлению муниципальной услуги в полном объеме в порядке, определенном частью 1.3

статьи 16 Федерального закона № 210-ФЗ.

5.3. Жалоба на решения и действия (бездействие) администрации Артемовского

городского округа, учреждений, предоставляющих муниципальные услуги, должностных лиц, муниципальных служащих администрации Артемовского городского округа, должностных лиц и специалистов учреждений, предоставляющих муниципальные услуги, многофункционального центра, работника многофункционального центра подается в письменной форме на бумажном носителе, в электронной форме в орган, предоставляющий муниципальную услугу, многофункциональный центр либо учредителю многофункционального центра, в администрацию Артемовского городского округа.

Жалоба на решения и действия (бездействие) работника многофункционального центра подается руководителю этого многофункционального центра.

Жалоба на решения и действия (бездействие) многофункционального центра подается учредителю многофункционального центра.

Жалоба на решения и действия (бездействие) администрации Артемовского городского округа, должностных лиц, муниципальных служащих администрации Артемовского городского округа подается в администрацию Артемовского городского округа.

Личный прием заявителей производится заместителями главы администрации Артемовского городского округа по адресу: Приморский край, г. Артем, ул. Кирова, 48, согласно ежемесячному графику, утвержденному главой Артемовского городского округа и размещенному на официальном сайте Артемовского городского округа. Запись на прием к заместителям главы администрации Артемовского городского округа производится по адресу: Приморский край,

г. Артем, ул. Кирова, 48, каб. 104, с понедельника по четверг с 9 до 13 часов и с 14 до 18 часов, в пятницу с 9 до 13 часов и с 14 до 17 часов.

В случае подачи жалобы на личном приеме гражданин (уполномоченный заявитель) представляет документ, удостоверяющий его личность, в соответствии с законодательством Российской Федерации.

В случае если жалоба подается через представителя заявителя, также представляется документ, подтверждающий полномочия на осуществление действий от имени заявителя. В качестве документа, подтверждающего полномочия на осуществление действий от имени заявителя, может быть представлена:

а) оформленная в соответствии с законодательством Российской Федерации доверенность (для физических лиц);

б) оформленная в соответствии с законодательством Российской Федерации доверенность, заверенная печатью заявителя (при наличии печати) и подписанная руководителем заявителя или уполномоченным этим руководителем лицом (для юридических лиц).

При поступлении жалобы в многофункциональный центр жалоба переда-ется в администрацию Артемовского городского округа в порядке и сроки, установленные соглашением о взаимодействии, но не позднее следующего рабочего дня со дня поступления жалобы.

5.4. Жалоба должна содержать:

наименование органа, предоставляющего муниципальную услугу, учреждения, предоставляющего муниципальную услугу, должностного лица органа, предоставляющего муниципальную услугу, либо муниципального служащего, должностного лица либо специалиста учреждения, предоставляющего муниципальную услугу, многофункционального центра, руководителя и (или) работника многофункционального центра, решения и действия (бездействие) которых обжалуются;

фамилию, имя, отчество (последнее - при наличии), сведения о месте жительства заявителя - физического лица либо наименование, сведения о местонахождении заявителя - юридического лица, а также номер (номера) контактного телефона, адрес (адреса) электронной почты (при наличии) и почтовый адрес, по которым должен быть направлен ответ заявителю;

сведения об обжалуемых решениях и действиях (бездействии) органа, предоставляющего муниципальную услугу, должностного лица органа, предоставляющего муниципальную услугу, либо муниципального служащего, многофункционального центра, работника многофункционального центра;

доводы, на основании которых заявитель не согласен с решением и действиями (бездействием) органа, предоставляющего муниципальную услугу, должностного лица органа, предоставляющего муниципальную услугу, либо муниципального служащего, многофункционального центра, работника многофункционального центра. Заявителем могут быть представлены документы (при наличии), подтверждающие доводы заявителя, либо их копии.

5.5. Жалоба подлежит регистрации в день ее поступления в администрацию Артемовского городского округа, многофункциональный центр, учредителю многофункционального центра.

Жалоба, поступившая в орган, предоставляющий муниципальную услугу, многофункциональный центр, учредителю многофункционального центра, подлежит рассмотрению должностными лицами, указанными в пункте 5.3 настоящего Регламента, в течение 15 рабочих дней со дня ее регистрации.

В случае обжалования отказа органа, предоставляющего муниципальную услугу, многофункционального центра в приеме документов у заявителя (уполномоченного представителя) или в исправлении допущенных опечаток и ошибок, либо в случае обжалования нарушения установленного срока таких исправлений жалоба подлежит рассмотрению в течение 5 (пяти) рабочих дней со дня ее регистрации.

По результатам рассмотрения жалобы должностные лица, указанные в пункте 5.3 настоящего Регламента, принимают одно из следующих решений:

жалоба удовлетворяется, в том числе в форме отмены принятого реше-ния, исправления администрацией Артемовского городского округа, мно-гофункциональным центром допущенных опечаток и ошибок в выданных в результате предоставления муниципальной услуги документах, возврата заявителю денежных средств, взимание которых не предусмотрено нормативными правовыми актами Российской Федерации, нормативными правовыми актами Приморского края, муниципальными правовыми актами Артемовского городского округа;

в удовлетворении жалобы отказывается.

Не позднее дня, следующего за днем принятия решения по жалобе, за-явителю в письменной форме и, по желанию заявителя, в электронной форме направляется мотивированный ответ о результатах рассмотрения жалобы.

Ответ на жалобу направляется в форме электронного документа по адресу электронной почты, указанному в жалобе, поступившей в форме электронного документа, и в письменной форме по почтовому адресу, указанному в жалобе, поступившей в письменной форме. Кроме того, на поступившую жалобу, которая затрагивает интересы неопределенного круга лиц, в частности на жалобу, в которой обжалуется судебное решение, вынесенное в отношении неопределенного круга лиц, ответ, в том числе с разъяснением порядка обжалования судебного решения, может быть размещен с соблюдением требований части 2

статьи 6 Федерального закона № 59-ФЗ на официальном сайте Артемовского городского округа.

В случае, если текст письменной жалобы не позволяет определить суть жалобы, ответ на жалобу не дается и она не подлежит направлению на рас-смотрение в государственный орган, орган местного самоуправления или должностному лицу в соответствии с их компетенцией, о чем в течение 7 (се-ми) дней со дня её регистрации сообщается заявителю, направившему обращение.

В случае поступления письменной жалобы, содержащей вопрос, ответ на который размещен в соответствии с частью 4 статьи 10 Федерального закона

№ 59-ФЗ на официальном сайте Артемовского городского округа, гражданину, направившему жалобу, в течение 7 (семи) дней со дня её регистрации сообщается электронный адрес официального сайта Артемовского городского округа, на котором размещен ответ на вопрос, поставленный в жалобе; при этом жалоба, содержащая обжалование судебного решения, не возвращается.

Должностные лица, указанные в пункте 5.3 настоящего Регламента, отказывают в удовлетворении жалобы в следующих случаях:

при наличии вступившего в законную силу решения суда, арбитражного суда по жалобе о том же предмете и по тем же основаниям;

при подаче жалобы лицом, полномочия которого не подтверждены в порядке, установленном законодательством Российской Федерации и настоящим Регламентом;

при наличии решения по жалобе, принятого ранее в соответствии с требованиями настоящего административного регламента в отношении того же заявителя и по тому же предмету жалобы.

При получении жалобы, в которой содержатся нецензурные либо оскорбительные выражения, угрозы жизни, здоровью и имуществу должностного лица, а также членов его семьи, должностные лица, указанные в пункте 5.3 настоящего Регламента, вправе оставить жалобу без ответа по существу поставленных в ней вопросов, сообщив заявителю, направившему жалобу, в течение 30 дней со дня регистрации жалобы о недопустимости злоупотребления правом.

В случае, если текст жалобы не поддается прочтению, ответ на жалобу не дается и она не подлежит направлению на рассмотрение в государственный орган, орган местного самоуправления или должностному лицу в соответствии с их компетенцией, о чем в течение 7 (семи) дней со дня регистрации жалобы сообщается гражданину, направившему жалобу, если его фамилия и почтовый адрес поддаются прочтению.

В случае, если в жалобе содержится вопрос, на который заявителю, направившему жалобу, неоднократно давались письменные ответы по существу в связи с ранее направляемыми жалобами, и при этом в жалобе не приводятся новые доводы или обстоятельства, должностные лица, указанные в пункте 5.3 настоящего Регламента, вправе принять решение о безосновательности очередной жалобы и прекращении переписки с гражданином, направившим жалобу, по данному вопросу, при условии, что указанная жалоба и ранее направляемые жалобы направлялись в один и тот же государственный орган, орган местного самоуправления или одному и тому же должностному лицу. О данном решении гражданин, направивший жалобу, уведомляется в течение 30 дней со дня регистрации жалобы.

В случае, если в жалобе не указаны фамилия заявителя, направившего жалобу, или почтовый адрес, по которому должен быть направлен ответ, ответ на жалобу не дается.

В случае признания жалобы подлежащей удовлетворению в ответе заявителю дается информация о действиях, осуществляемых администрацией Артемовского городского округа, многофункциональным центром либо организацией, в целях незамедлительного устранения выявленных нарушений при оказании муниципальной услуги, а также приносятся извинения за доставленные неудобства и указывается информация о дальнейших действиях, которые необходимо совершить заявителю в целях получения муниципальной услуги. В случае признания жалобы не подлежащей удовлетворению в ответе заявителю даются аргументированные разъяснения о причинах принятого решения и информация о порядке обжалования принятого решения.

5.6. В случае установления в ходе или по результатам рассмотрения жалобы признаков состава административного правонарушения, предусмотренного статьей 5.63 Кодекса Российской Федерации об административных правонарушениях, или преступления должностные лица, указанные в пункте 5.3 настоящего Регламента, незамедлительно направляют имеющиеся материалы в органы прокуратуры.

5.7. Решения, действия (бездействие) администрации Артемовского го-родского округа, принятые в ходе предоставления муниципальной услуги на основании настоящего Регламента, а также решения, действия (бездействие) должностных лиц администрации Артемовского городского округа по результатам рассмотрения жалоб могут быть обжалованы в судебном порядке.

АДМИНИСТРАЦИЯ АРТЕМОВСКОГО ГОРОДСКОГО ОКРУГА
ПОСТАНОВЛЕНИЕ

12.09.2024 № 792-па

О ВНЕСЕНИИ ИЗМЕНЕНИЙ В ПОСТАНОВЛЕНИЕ АДМИНИСТРАЦИИ АРТЕМОВСКОГО ГОРОДСКОГО ОКРУГА ОТ 14.06.2019 № 907-ПА «ОБ УТВЕРЖДЕНИИ МУНИЦИПАЛЬНОЙ ПРОГРАММЫ «УПРАВЛЕНИЕ МУНИЦИПАЛЬНЫМ ИМУЩЕСТВОМ И ЗЕМЕЛЬНЫМИ РЕСУРСАМИ АРТЕМОВСКОГО ГОРОДСКОГО ОКРУГА» (В РЕД. ОТ 15.07.2024 № 656-ПА)

В соответствии с Федеральным законом от 06.10.2003 № 131-ФЗ «Об общих принципах организации местного самоуправления в Российской Федерации», решением Думы Артемовского городского округа от 05.12.2023 № 230 «О бюджете Артемовского городского округа на 2024 год и плановый период 2025 и 2026 годов», руководствуясь постановлением администрации Артемовского городского округа от 29.07.2013 № 1890-па «Об утверждении Порядка принятия решений о разработке муниципальных программ, их формирования, реализации и оценки эффективности в Артемовском городском округе», Уставом Артемовского городского округа Приморского края, администрация Артемовского городского округа

ПОСТАНОВЛЯЕТ:

1. Внести следующие изменения в постановление администрации Артемовского городского округа от 14.06.2019 № 907-па «Об утверждении муниципальной программы «Управление муниципальным имуществом и земельными ресурсами Артемовского городского округа» (в ред. от 15.07.2024 № 656-па):

изложить приложение 1 к муниципальной программе «Управление муниципальным имуществом и земельными ресурсами Артемовского городского округа» в новой редакции (прилагается).

2. Опубликовать настоящее постановление в газете «Выбор» и разместить на официальном сайте Артемовского городского округа.

3. Контроль за исполнением настоящего постановления возложить на заместителя главы администрации – начальника управления муниципальной собственности администрации Артемовского городского округа Железнову Н.С.

И.о. главы Артемовского городского округа В.А. Воркова

Приложение 1
к постановлению администрации
Артемовского городского округа
от 12.09.2024 № 792-па
Приложение 1
к муниципальной программе
«Управление муниципальным имуществом и земельными ресурсами
Артемовского городского округа»

ПЕРЕЧЕНЬ МЕРОПРИЯТИЙ ПРОГРАММЫ

№ п/п	Наименование комплекса процессных мероприятий	Исполнители мероприятия	Сроки реализации мероприятия	Объем финансового обеспечения (руб.)								Источники финансового обеспечения	Получатели средств
				всего, в т.ч. по источникам финансового обеспечения	в том числе по годам								
					2020 г.	2021 г.	2022 г.	2023 г.	2024 г.	2025 г.	2026 г.		
1	2	3	4	5	6	7	8	9	10	11	12	13	14
1.	**Задача 1. Повышение эффективности использования муниципального имущества Артемовского городского округа**												
1.1.	**Комплекс процессных мероприятий:** Оценка стоимости имущества, признание прав и	**х**	**х**	**68 931 035,78**	**2822990,0**	**2373208,0**	**26 97627,05**	**4 013 575,88**	**23 078 882,66**	**16 418 526,79**	**17 526 225,4**	**МБ**	**х**
	и регулирование отношений по муниципальной собственности												
1.1.1.	Независимая оценка рыночной стоимости объектов в целях распоряжения муниципальным имуществом, а также объектов, изымаемых для муниципальных нужд	УМС	2020-2026	1 501 912,2	220000,0	300761,0	306951,2	196 700,0	277 500,0	100000,0	100 000,0	МБ	Администрация
1.1.2.	Проведение аудиторских проверок муниципальных унитарных предприятий	УМС		0,0	0,0	0,0	0,0	0,0	0,0	0,0	0,00	МБ	Администрация
1.1.3.	Формирование, содержание и обслуживание имущества казны Артемовского городского округа	УМС, УСКР, МКУ ГО ЧС И ПБ	2020-2026	13 766 880,71	1970000,00	1832327,00	2150555, 85	3 157 993,64	3 772 772,39	400000,00	483231,83	МБ	х
								1033 728,44	2 060 868,19				Администрация
								1 347 840,0	1 630000,0				УСКР
								776 425,2	81 904,20				МКУ ГО ЧС и ПБ
1.1.4.	Проведение мероприятий по обеспечению безопасности ГТС	УМС, МКУ ГО ЧС и ПБ	2020-2026	3 395 820,0	632990,0	240120,0	240120,0	277530,00	1 727 530,0 в т.ч. 1 450 000,0	0,0	277 530,0	МБ	Администрация, МКУ ГО ЧС и ПБ
1.1.5.	Проведение мероприятий по сносу объектов недвижимости, находящихся в муниципальной собственности	УМС, МКУ УУСМ ЖФ	2022-2026	50 266 422,87				381 352,24	17 301 080,27	15 918 526,79	16 665 463,57	МБ	МКУ УУСМ ЖФ

1.1.5.1.	Снос муниципального недвижимого имущества	УМС, МКУ УУСМ ЖФ	2023-2026	1 937 983,91				381 352,24	1 556 631,67			МБ	МКУ УУСМ ЖФ
1.1.5.2.	Снос аварийного жилищного фонда	УМС, МКУ УУСМ ЖФ	2024-2026	48 328 438,96					15 744 448,6	15 918 526,79	16 665 463,57	МБ	МКУ УУСМ ЖФ

1	2	3	4	5	6	7	8	9	10	11	12	13	14
2.	**Задача 2. Вовлечение в хозяйственный оборот для муниципальных нужд выявленных объектов бесхозяйного недвижимого имущества**												
2.1.	**Комплекс процессных мероприятий:** Увеличение муниципального имущества за счет признания бесхозяйного имущества муниципальной собственностью	**х**	**х**	**2 242 200,0**	**365100,0**	**250000,0**	**370500,0**	**917600,0**	**339 000,0**	**0,0**	**0,0**	**МБ**	х
2.1.1.	Выполнение кадастровых работ в отношении объектов недвижимости	УМС	2020-2026	2 242 200,0	365100,0	250000,0	370500,0	917600,0	339 000,0	0,0	0,0	МБ	Администрация
3.	**Задача 3. Повышение эффективности управления земельными ресурсами, находящимися в муниципальной собственности Артемовского городского округа**												
3.1.	**Комплекс процессных мероприятий:** Управление земельными ресурсами Артемовского городского округа	**х**	**х**	**11 898 388,7**	**1808925,13**	**1406650,95**	**1594880,00**	**967 095,39**	**5 120 837,23**	**5000 00,00**	**500 000,00**	**х**	**х**
3.1.1.	Управление, распоряжение, контроль за использованием земельных участков в целях реализации полномочий Артемовского городского округа	УМС	2020-2026	4 074 027,49	462000,0	813701,1	1013880,0	710 446,39	574 000,0	250 000,0	250 000,0	МБ КБ	Администрация

1	2	3	4	5	6	7	8	9	10	11	12	13	14
3.1.2.	Проведение комплексных кадастровых работ	УМС	2020-2026	1 722 361,04 51670,83 1670690,21					1 722 361,04 51 670,83 1 670 690,21			х МБ КБ	Администрация
3.1.3.	Подготовка проектов межевания земельных участков и проведение кадастровых работ	УМС	2024	1 658476,19					1 393 120,0 265 356,19			ФБ КБ	Администрация
3.1.4.	Формирование земельных участков под многоквартирными жилыми домами	УМС	2020-2026	2248207,85	522935,0	394272,85	581000,0	0	250000,0	250000,0	250000,0	МБ	Администрация
3.1.5.	Освобождение самовольно занятых земельных участков путем демонтажа самовольных построек	УМС, МКУ УБ г. Артема	2020-2026	2 195 316,13	823990,13	198677,0	0,0	256 649,0	916 000,0	0,0	0,0	МБ	МКУ УБ г. Артема
4.	**Задача. 4. Исполнение полномочий администрации Артемовского городского округа в сфере управления муниципальным имуществом и земельными ресурсами Артемовского городского округа**												
4.1.	**Комплекс процессных мероприятий:** Обеспечение деятельности органов администрации Артемовского городского округа	**х**	**х**	**216 915 672,23**	**19250438,26**	**19141384,61**	**24883900,50**	**36216951,23**	**43 869 045,72**	**36 054 874, 88**	**37 499 077,03**	**х**	**х**

1	2	3	4	5	6	7	8	9	10	11	12	13	14
4.1.1.	Обеспечение деятельности управления муниципальной собственности администрации Артемовского городского округа	УМС	2020-2026	**216 915 672, 23**	**1925043 8,26**	**191413 84,61**	**248839 00,50**	**36 216 9 51,23**	**43869 045,72**	**36 054 874, 88**	**37 499 077,03**	МБ	Администрация
	ИТОГО по Программе			**299 987 29 6,71**	**242474 53, 39**	**231712 43, 56**	**295469 07, 55**	**42 115 2 22,5**	**72 407 7 65,61**	**52 973 401,67**	**55 525 302,43**	х	
	в том числе по источникам			**296 658 13 0,31** **1 936 046,4** **1 393 120,0**	**242474 53,39**	**231712 43, 56**	**295469 07, 55**	**42 115 2 22,5**	**69 078 5 99,21** **1 936 04 6,4** **1 393 120,0**	**52 973 401,67**	**55 525 302,43**	МБ КБ ФБ	

Примечание:

Администрация - администрация Артемовского городского округа.
УМС – муниципальное казенное учреждение управление муниципальной собственности администрации Артемовского городского округа.
МБ – местный бюджет.
МКУ УБ г. Артема – муниципальное казенное учреждение «Управление благоустройства» города Артема.
УСКР – муниципальное казенное учреждение «Управление строительства и капитального ремонта г. Артема».
МКУ ГО ЧС и ПБ – муниципальное казенное учреждение по делам гражданской обороны, чрезвычайным ситуациям и пожарной безопасности Артемовского городского округа.
МКУ УУСМЖФ - муниципальное казенное учреждение «Управление по учету и содержанию муниципального жилищного фонда» Артемовского городского округа.
ГТС – гидротехническое сооружение.

ОПОВЕЩЕНИЕ
о проведении публичных слушаний

1. Администрация Артемовского городского округа информирует о проведении публичных слушаний по проекту внесения изменений в документацию по планировке территории земельных участков, расположенных в районе русла реки Озерные Ключи, от земельного участка с кадастровым номером 25:27:020102:387 до пересечения с ул. Кирова в Артемовском городском округе.

Проект и информационные материалы к нему размещаются на официальном сайте администрации Артемовского городского округа www.artemokrug.gosuslugi.ru и публикуются в газете «Выбор».

2. Публичные слушания по проекту планировки территории проводятся в порядке, предусмотренном постановлением Администрации Приморского края от 25.08.2015 № 303-па «Об утверждении Порядка организации и проведения общественных обсуждений или публичных слушаний по вопросам градостроительной деятельности на территориях Владивостокского, Артемовского городских округов, Надеждинского муниципального района Приморского края, Шкотовского муниципального округа Приморского края».

Процедура проведения публичных слушаний состоит из следующих этапов:

оповещение о начале публичных слушаний;

размещение проекта, подлежащего рассмотрению на публичных слушаниях, и информационных материалов к нему на официальном сайте администрации Артемовского городского округа www.artemokrug.gosuslugi.ru и публикуются в газете «Выбор»;

проведение экспозиции или экспозиций проекта, подлежащего рассмотрению на публичных слушаниях;

проведение собрания или собраний участников публичных слушаний (далее - собрание);

подготовка и оформление протокола публичных слушаний;

подготовка и опубликование заключения о результатах публичных слушаний.

Срок проведения публичных слушаний исчисляется со дня оповещения о начале проведения публичных слушаний по проекту документации по планировке территории до дня опубликования заключения о результатах публичных слушаний и составляет от десяти дней до тридцати дней.

3. Открытие экспозиции проекта межевания территории состоится 18.09.2024 г.

в 9 часов по адресу: Приморский край, ул. Кирова, 48 (здание администрации),

5 этаж.

Срок проведения экспозиции проекта: с 18.09.2024 г. по 30.09.2024 г. Посещение экспозиции проекта возможно в рабочие дни и в рабочее время.

Часы работы:

понедельник – четверг с 09:00 до 18:00.

пятница с 09:00 до 17:00.

перерыв на обед с 13:00 до 14:00.

выходные дни: суббота, воскресенье.

4. Предложения и замечания, касающиеся проекта, вносятся участниками публичных слушаний, прошедших идентификацию, с 18.09.2024 г. по 30.09.2024 г.:

а) посредством размещения на официальном сайте Артемовского городского округа;

б) в письменной форме в адрес организатора общественных обсуждений (публичных слушаний);

в) посредством записи в книге (журнале) учета посетителей экспозиции проекта.

Предложения и замечания, касающиеся проекта, вносятся участниками публичных слушаний, прошедших идентификацию, в письменной или устной форме в ходе проведения собраний участников публичных слушаний.

Участники публичных слушаний, прошедшие в соответствии со статьей 5.1 Градостроительного кодекса Российской Федерации идентификацию, имеют право вносить предложения и замечания по проекту в период размещения проекта и информационных материалов к нему и проведения экспозиции такого проекта:

Участниками публичных слушаний являются граждане, постоянно проживающие на территории, в отношении которой подготовлен проект, правообладатели находящихся в границах этой территории земельных участков и (или) расположенных на них объектов капитального строительства, а также правообладатели помещений, являющихся частью указанных объектов капитального строительства.

Участники публичных слушаний в целях идентификации представляют сведения о себе (фамилию, имя, отчество (при наличии), дату рождения, адрес места жительства (регистрации) - для физических лиц; наименование, основной государственный регистрационный номер, место нахождения и адрес - для юридических лиц) с приложением документов, подтверждающих такие сведения.

Участники публичных слушаний, являющиеся правообладателями соответствующих земельных участков и (или) расположенных на них объектов капитального строительства и (или) помещений, являющихся частью указанных объектов капитального строительства, также представляют сведения соответственно о таких земельных участках, объектах капитального строительства, помещениях, являющихся частью указанных объектов капитального строительства, из Единого государственного реестра недвижимости и иные документы, устанавливающие или удостоверяющие их права на такие земельные участки, объекты капитального строительства, помещения, являющиеся частью указанных объектов капитального строительства.

5. Собрание участников публичных слушаний на территории Артемовского городского округа проводится 30.09.2024 в 10 часов в кабинете 505 администрации Артемовского городского округа (г. Артем, ул. Кирова, 48).

6. Регистрация заинтересованных лиц, желающих принять участие в публичных слушаниях по проекту документации по планировке территории, осуществляется с 09 до 10 часов 30.09.2024 в кабинете 505 администрации Артемовского городского округа (г. Артем, ул. Кирова, 48).

ГЛАВА АРТЕМОВСКОГО ГОРОДСКОГО ОКРУГА
ПОСТАНОВЛЕНИЕ

16.09.2024 № 126-пг

О ПРОВЕДЕНИИ ПУБЛИЧНЫХ СЛУШАНИЙ ПО ПРОЕКТУ ВНЕСЕНИЯ ИЗМЕНЕНИЙ В ДОКУМЕНТАЦИЮ ПО ПЛАНИРОВКЕ ТЕРРИТОРИИ ЗЕМЕЛЬНЫХ УЧАСТКОВ, РАСПОЛОЖЕННЫХ В РАЙОНЕ РУСЛА РЕКИ ОЗЕРНЫЕ КЛЮЧИ, ОТ ЗЕМЕЛЬНОГО УЧАСТКА С КАДАСТРОВЫМ НОМЕРОМ 25:27:020102:387 ДО ПЕРЕСЕЧЕНИЯ С УЛ. КИРОВА В АРТЕМОВСКОМ ГОРОДСКОМ ОКРУГЕ

В соответствии с Градостроительным кодексом Российской Федерации, во исполнение Федерального закона от 06.10.2003 № 131-ФЗ «Об общих принципах организации местного самоуправления в Российской Федерации», Федерального закона от 13.07.2015 № 212-ФЗ «О свободном порте Владивосток», постановления Администрации Приморского края от 25.08.2015

№ 303-па «Об утверждении Порядка организации и проведения общественных обсуждений или публичных слушаний по вопросам градостроительной деятельности на территориях Владивостокского, Артемовского городских округов, Надеждинского муниципального района Приморского края, Шкотовского муниципального округа Приморского края», решения Думы Артемовского городского округа от 28.04.2011 № 497 «Об утверждении Правил землепользования и застройки Артемовского городского округа», руководствуясь Уставом Артемовского городского округа Приморского края,

ПОСТАНОВЛЯЮ:

1. Провести по инициативе главы Артемовского городского округа в установленном порядке публичные слушания по проекту внесения изменений в документацию по планировке территории земельных участков, расположен-

ных в районе русла реки Озерные Ключи, от земельного участка с кадастровым номером 25:27:020102:387 до пересечения с ул. Кирова в Артемовском городском округе, 30.09.2024 г. в 10 часов в кабинете 505 администрации Артемовского городского округа (г. Артем, ул. Кирова, 48).

2. Проект, выносимый на публичные слушания, – проект внесения изменений в документацию по планировке территории земельных участков, расположенных в районе русла реки Озерные Ключи, от земельного участка с кадастровым номером 25:27:020102:387 до пересечения с ул. Кирова в Артемовском городском округе.

3. Уполномоченный на проведение публичных слушаний орган местного самоуправления Артемовского городского округа – администрация Артемовского городского округа в лице управления архитектуры и градостроительства администрации Артемовского городского округа (Моисеева О.А.).

4. Определить лиц, ответственных за проведение публичных слушаний:

назначить председателем собрания (председательствующим) начальника управления архитектуры и градостроительства администрации Артемовского городского округа Моисееву Оксану Александровну, секретарем собрания – главного специалиста управления архитектуры и градостроительства администрации Артемовского городского округа Саляхова Павла Альбертовича.

5. Управлению информационной политики администрации Артемовского городского округа (Рыбакова Д.В.):

5.1. В установленные сроки опубликовать данное постановление в газе-те «Выбор» и разместить постановление и проект внесения изменений в документацию по планировке территории на официальном сайте Артемовского городского округа для заблаговременного ознакомления заинтересованных лиц с проектом внесения изменений в документацию по планировке территории, временем и местом проведения публичных слушаний.

5.2. Опубликовать заключение о результатах публичных слушаний в установленные сроки.

6. Срок проведения публичных слушаний исчисляется со дня оповеще-ния о начале проведения публичных слушаний по проекту внесения изменений в документацию по планировке территории до дня опубликования заключения о результатах публичных слушаний и составляет от 10 до 30 дней.

7. Установить, что регистрация заинтересованных лиц, желающих при-нять участие в публичных слушаниях, осуществляется с 09 до 10 часов 30.09.2024 г. в кабинете 505 администрации Артемовского городского округа (г. Артем, ул. Кирова, 48).

8. Контроль за исполнением данного постановления возложить на заместителя главы администрации Артемовского городского округа Литвинова А.А.

Глава Артемовского городского округа В.В. Квон

ООО ПК «Кадастровое дело»

Общество с ограниченной ответственностью
Производственная компания «Кадастровое дело»

692760, Приморский край, г. Артем, ул. Ульяновская, дом 3/1, оф. 73

Свидетельство № 2001.00.-2015-2502045640-П-177 от 12.05.2015 г.

ВНЕСЕНИЕ ИЗМЕНЕНИЙ В ДОКУМЕНТАЦИЮ ПО ПЛАНИРОВКЕ ТЕРРИТОРИИ ЗЕМЕЛЬНЫХ УЧАСТКОВ, РАСПОЛОЖЕННЫХ В РАЙОНЕ РУСЛА РЕКИ ОЗЕРНЫЕ КЛЮЧИ, ОТ ЗЕМЕЛЬНОГО УЧАСТКА С КАДАСТРОВЫМ НОМЕРОМ 25:27:020102:387 ДО ПЕРЕСЕЧЕНИЯ С УЛ. КИРОВА В АРТЕМОВСКОМ ГОРОДСКОМ ОКРУГЕ

ТОМ I Положение о планировке территории

Генеральный директор М.В. Малышев

Инженер С.В. Ткаченко

2024

ООО ПК «Кадастровое дело»

Общество с ограниченной ответственностью
Производственная компания «Кадастровое дело»

692760, Приморский край, г. Артем, ул. Ульяновская, дом 3/1, оф. 73

Свидетельство № 2001.00.-2015-2502045640-П-177 от 12.05.2015 г.

ВНЕСЕНИЕ ИЗМЕНЕНИЙ В ДОКУМЕНТАЦИЮ ПО ПЛАНИРОВКЕ ТЕРРИТОРИИ ЗЕМЕЛЬНЫХ УЧАСТКОВ, РАСПОЛОЖЕННЫХ В РАЙОНЕ РУСЛА РЕКИ ОЗЕРНЫЕ КЛЮЧИ, ОТ ЗЕМЕЛЬНОГО УЧАСТКА С КАДАСТРОВЫМ НОМЕРОМ 25:27:020102:387 ДО ПЕРЕСЕЧЕНИЯ С УЛ. КИРОВА В АРТЕМОВСКОМ ГОРОДСКОМ ОКРУГЕ

ТОМ I Положение о планировке территории

2024

Изменения вносятся в документацию, ранее утвержденную постановлением главы Артемовского городского округа от 03.08.2021 № 265-пг «Об утверждении документации по планировке территории земельных участков, расположенных в районе русла реки Озерные Ключи, от земельного участка с кадастровым номером 25:27:020102:387 до пересечения с ул. Кирова в Артемовском городском округе» (далее – документация по планировке территории).

Документация комплектная и удовлетворяет требованиям технических регламентов и действующих нормативных документов и предусматривает мероприятия, обеспечивающие безопасность объекта при правильной эксплуатации сооружения.

Принятая технология и оборудование, строительные решения, организация производства и труда соответствуют новейшим достижениям науки и техники, в том числе взрывопожарной безопасности при правильной эксплуатации, данным инженерно-геологических изысканий и требованиям о защите населения и устойчивости объекта в чрезвычайных ситуациях.

Содержание

ВВЕДЕНИЕ 4
РАЗДЕЛ 1. ПОЛОЖЕНИЯ О ХАРАКТЕРИСТИКАХ ПЛАНИРУЕМОГО РАЗВИТИЯ ТЕРРИТОРИИ 6
1.1. Наименование и описание элементов планировочной структуры территории. Параметры и характеристики планируемого развития элементов планировочной структуры 6
1.2. Нумерация, перечень и наименование зон планируемого размещения объектов капитального строительства. Параметры зон планируемого размещения объектов капитального строительства 7
1.3. Описание и характеристики территорий общего пользования 7
1.4. Каталог координат характерных точек планируемых к установлению красных линий 8
РАЗДЕЛ 2. ПОЛОЖЕНИЯ ОБ ОЧЕРЕДНОСТИ ПЛАНИРУЕМОГО РАЗВИТИЯ ТЕРРИТОРИИ 9
РАЗДЕЛ 3. ОСНОВНЫЕ ТЕХНИКО ЭКОНОМИЧЕСКИЕ ПОКАЗАТЕЛИ 10

Взам.инв.№ | Подпись и дата | Инв.№ подл.

ВВЕДЕНИЕ

Внесение изменений в документацию по планировке территории выполнено на основании Постановления главы Артемовского городского округа № 46-пг от 08.04.2024 г «О подготовке документации по внесению изменений в документацию по планировке территории земельных участков, расположенных в районе в районе русла реки Озерные Ключи, от земельного участка с кадастровым номером 25:27:020102:387 до пересечения с ул. Кирова в Артемовском городском округе».

Проект разработан на основании Генерального плана Артемовского городского округа, с изменениями, утвержденными в ред. Постановления Правительства Приморского края от 24.11.2023 № 819-пп и Правил землепользования и застройки Артемовского городского округа», утвержденные решением Думы Артемовского городского округа от 28.04.2011 № 497, в ред. Распоряжения министерства строительства Приморского края от 11.12.2023 № 244-ра.

Внесенные изменения представляют собой:

1. Исключить земельный участок с условным номером ЗУ1. Пересмотреть территорию под земельными участками с кадастровыми номерами 25:27:030106:10470 (измененный участок, после его раздела, предусмотренного ранее) и 25:27:030106:815, с целью исключения из границ земельного участка с кадастровым номером 25:27:030106:815 территорий общего пользования, а также для устранения изломанности границ данного земельного участка.
2. После исключения земельного участка с условным номером ЗУ1, предусмотреть образования новых земельных участков из земель, находящихся в государственной или муниципальной собственности.
3. Скорректировать границы земельного участка с условным номером ЗУ6 согласно актуальным сведениям ЕГРН, а также с учетом планируемого размещения объектов капитального строительства входящих в состав работ по реконструкции гидротехнического сооружения с восстановлением каскада прудов на р. Озерные Ключи, изменить вид разрешенного использования данного земельного участка.
4. Предусмотреть инженерную защиту территории и скорректировать зоны планируемого размещения объектов капитального строительства при реализации инвестиционного проекта «Реконструкция гидротехнического сооружения с восстановлением каскада прудов на р. Озерные Ключи».

Иные изменения данным проектом не предусмотрены.

В соответствии с п. 4 Постановление Правительства РФ от 31.03.2017 N 402 «Об утверждении Правил выполнения инженерных изысканий, необходимых для подготовки документации по планировке территории, перечня видов инженерных изысканий, необходимых для подготовки документации по планировке территории, и о внесении изменений в постановление Правительства Российской Федерации от 19 января 2006 года N 20 (с изменениями на 19 июня 2019 года)», компания ООО ПК «Кадастровое дело» приняла решение, что инженерные изыскания, выполненные на момент разработки «Документации по планировке территории земельных участков, расположенных: в районе русла реки Озерные Ключи, от земельного участка с кадастровым номером 25:27:020102:387 до пересечения с ул. Кирова в Артемовском городском округе» компанией НИИ «Земля и город» в 2021 году являются достаточными, уточнения не требуются. Ранее выполненные инженерные изыскания отвечают требованиям по сроку их давности в соответствии с законодательством Российской Федерации и СП 47.13330.2016.

РАЗДЕЛ 1. ПОЛОЖЕНИЯ О ХАРАКТЕРИСТИКАХ ПЛАНИРУЕМОГО РАЗВИТИЯ ТЕРРИТОРИИ

1.1. Наименование и описание элементов планировочной структуры территории. Параметры и характеристики планируемого развития элементов планировочной структуры

В соответствии с Приказом Министерства строительства и жилищно-коммунального хозяйства Российской Федерации от 25.04.2017 № 738/пр «Об утверждении видов элементов планировочной структуры» в проекте планировки выделяется 19 элементов планировочной структуры.

Изменения внесены в границы элементом планировочной структуры – УДС – 1 и К-1 при этом площади их не изменились в связи с чем в таблицу 1.1. относительно эти элементов изменения не вносились.

В таблице 1.1 приведены подлежащие изменению наименование, описание, параметры и характеристики планируемого развития элементов планировочной структуры, внесены изменения в элемент планировочной структуры Топ-1 и образован новый элемент планировочной структуры К-9.

Таблица 1.1

Характеристики и параметры планируемого развития элементов планировочной структуры

№ элемента согласно чертежу планировки территории	Наименование элемента планировочной структуры	Площадь, га	Этажность
ТОП-1	Территория общего пользования, за исключением улично-дорожной сети	1,77	-
К-9	Квартал	0,43	1

1.2. Нумерация, перечень и наименование зон планируемого размещения объектов капитального строительства. Параметры зон планируемого размещения объектов капитального строительства

В таблице 1.2 приведены нумерация, перечень и наименование зон планируемого размещения объектов капитального строительства подлежащие изменению.

Таблица 1.2

Нумерация, перечень, наименование и параметры зон планируемого размещения объектов капитального строительства

Номер ЗПР ОКС	Наименование	Площадь, $м^2$	Предельное количество этажей/высота ОКС, м	ОКС
1	2	3	4	6
ЗПР-3	Зона планируемого размещения объектов капитального строительства инженерной инфраструктуры (ГТС2)	1120,32	-	Гидротехническое сооружение
ЗПР-4	Зона планируемого размещения объектов капитального строительства инженерной инфраструктуры (ГТС1)	1561,35	-	Гидротехническое сооружение
ЗПР-5	Зона планируемого размещения объектов капитального строительства инженерной инфраструктуры (ГТС, плотина)	5400,47	-	Гидротехническое сооружение
ЗПР-7	Зона планируемого размещения объектов капитального строительства инженерной инфраструктуры (ГТС3)	1834,09	-	Гидротехническое сооружение

На чертеже планировки территории определены зоны размещения объектов капитального строительства (ГТС) и определены участки работ по реконструкции ГТС, на время проведения работ, в границах которых планируется не только размещение объектов капитального строительства, но и работы по благоустройству и укреплению территории, расчистка русла, укрепление откосов. Работы по расчистке русла реки между гидротехническими сооружениями выполняются в границах береговой полосы водного объекта. Изъятия земель в постоянное и временное пользование у правообладателей не требуется. На земельные участки, которые находятся в границах береговой полосы, должен быть предоставлен беспрепятственный доступ (Водный кодекс, ст. 6 п.п. 6, 8). Приватизация земельных участков в пределах береговой полосы запрещается (Земельный кодекс, ст. 27 п. 8). На земельные участки, которые находятся в государственной и муниципальной собственности на территории Артемовского городского округа Приморского края, согласование и возмещение убытков не требуется.

1.3. Описание и характеристики территорий общего пользования

В данный пункт внесение изменений не предусмотрено.

1.4. Каталог координат характерных точек планируемых к установлению красных линий

В данный пункт внесение изменений не предусмотрено.

РАЗДЕЛ 2. ПОЛОЖЕНИЯ ОБ ОЧЕРЕДНОСТИ ПЛАНИРУЕМОГО РАЗВИТИЯ ТЕРРИТОРИИ

В данный пункт внесение изменений не предусмотрено.

10

РАЗДЕЛ 3. ОСНОВНЫЕ ТЕХНИКО ЭКОНОМИЧЕСКИЕ ПОКАЗАТЕЛИ

В данный пункт внесение изменений не предусмотрено.

ООО ПК «Кадастровое дело»

Общество с ограниченной ответственностью
Производственная компания «Кадастровое дело»

692760, Приморский край, г. Артем,
ул. Ульяновская, дом 3/1, оф. 73

Свидетельство № 2001.00.-2015-2502045640-П-177 от 12.05.2015 г.

ВНЕСЕНИЕ ИЗМЕНЕНИЙ В ДОКУМЕНТАЦИЮ ПО ПЛАНИРОВКЕ ТЕРРИТОРИИ ЗЕМЕЛЬНЫХ УЧАСТКОВ, РАСПОЛОЖЕННЫХ В РАЙОНЕ РУСЛА РЕКИ ОЗЕРНЫЕ КЛЮЧИ, ОТ ЗЕМЕЛЬНОГО УЧАСТКА С КАДАСТРОВЫМ НОМЕРОМ 25:27:020102:387 ДО ПЕРЕСЕЧЕНИЯ С УЛ. КИРОВА В АРТЕМОВСКОМ ГОРОДСКОМ ОКРУГЕ

ТОМ III Основная (утверждаемая) часть проекта межевания территории

009КД-2024-ПМТ

2024

Взам.инв.№ | Подпись и дата | Инв.№ подл.

ООО ПК «Кадастровое дело»

Общество с ограниченной ответственностью
Производственная компания «Кадастровое дело»

692760, Приморский край, г. Артем, ул. Ульяновская, дом 3/1, оф. 73

Свидетельство № 2001.00.-2015-2502045640-П-177 от 12.05.2015 г.

ВНЕСЕНИЕ ИЗМЕНЕНИЙ В ДОКУМЕНТАЦИЮ ПО ПЛАНИРОВКЕ ТЕРРИТОРИИ ЗЕМЕЛЬНЫХ УЧАСТКОВ, РАСПОЛОЖЕННЫХ В РАЙОНЕ РУСЛА РЕКИ ОЗЕРНЫЕ КЛЮЧИ, ОТ ЗЕМЕЛЬНОГО УЧАСТКА С КАДАСТРОВЫМ НОМЕРОМ 25:27:020102:387 ДО ПЕРЕСЕЧЕНИЯ С УЛ. КИРОВА В АРТЕМОВСКОМ ГОРОДСКОМ ОКРУГЕ

ТОМ III Основная (утверждаемая) часть проекта межевания территории

Генеральный директор М.В. Малышев

Инженер С.В. Ткаченко

2024

Изменения вносятся в документацию, ранее утвержденную постановлением главы Артемовского городского округа от 03.08.2021 № 265-пг «Об утверждении документации по планировке территории земельных участков, расположенных в районе русла реки Озерные Ключи, от земельного участка с кадастровым номером 25:27:020102:387 до пересечения с ул. Кирова в Артемовском городском округе» (далее – документация по планировке территории).

Документация комплектная и удовлетворяет требованиям технических регламентов и действующих нормативных документов и предусматривает мероприятия, обеспечивающие безопасность объекта при правильной эксплуатации сооружения.

Принятая технология и оборудование, строительные решения, организация производства и труда соответствуют новейшим достижениям науки и техники, в том числе взрывопожарной безопасности при правильной эксплуатации, данным инженерно-геологических изысканий и требованиям о защите населения и устойчивости объекта в чрезвычайных ситуациях.

Содержание

ВВЕДЕНИЕ 5

РАЗДЕЛ 1. ПЕРЕЧЕНЬ И СВЕДЕНИЯ О ПЛОЩАДИ ОБРАЗУЕМЫХ ЗЕМЕЛЬНЫХ УЧАСТКОВ, В ТОМ ЧИСЛЕ ВОЗМОЖНЫЕ СПОСОБЫ ИХ ОБРАЗОВАНИЯ. ВИД РАЗРЕШЕННОГО ИСПОЛЬЗОВАНИЯ ОБРАЗУЕМЫХ ЗЕМЕЛЬНЫХ УЧАСТКОВ В СООТВЕТСТВИИ С ПРОЕКТОМ ПЛАНИРОВКИ ТЕРРИТОРИИ 5

РАЗДЕЛ 2. ПЕРЕЧЕНЬ И СВЕДЕНИЯ О ПЛОЩАДИ ОБРАЗУЕМЫХ ЗЕМЕЛЬНЫХ УЧАСТКОВ, КОТОРЫЕ БУДУТ ОТНЕСЕНЫ К ТЕРРИТОРИЯМ ОБЩЕГО ПОЛЬЗОВАНИЯ ИЛИ ИМУЩЕСТВУ ОБЩЕГО ПОЛЬЗОВАНИЯ, В ТОМ ЧИСЛЕ В ОТНОШЕНИИ КОТОРЫХ ПРЕДПОЛАГАЮТСЯ РЕЗЕРВИРОВАНИЕ И (ИЛИ) ИЗЪЯТИЕ ДЛЯ ГОСУДАРСТВЕННЫХ ИЛИ МУНИЦИПАЛЬНЫХ НУЖД 7

РАЗДЕЛ 3. ВЕДОМОСТЬ КООРДИНАТ ПОВОРОТНЫХ ТОЧЕК ПЕРЕЛОМА ГРАНИЦ ОБРАЗУЕМЫХ ЗЕМЕЛЬНЫХ УЧАСТКОВ, В ТОМ ЧИСЛЕ В ОТНОШЕНИИ КОТОРЫХ ПРЕДПОЛАГАЮТСЯ ИХ РЕЗЕРВИРОВАНИЕ И (ИЛИ) ИЗЪЯТИЕ ДЛЯ ГОСУДАРСТВЕННЫХ ИЛИ МУНИЦИПАЛЬНЫХ НУЖД 8

РАЗДЕЛ 4. ПРЕДЛОЖЕНИЯ ПО УСТАНОВЛЕНИЮ ПУБЛИЧНЫХ СЕРВИТУТОВ 10

РАЗДЕЛ 5. СВЕДЕНИЯ О ГРАНИЦАХ ТЕРРИТОРИИ, В ОТНОШЕНИИ КОТОРОЙ УТВЕРЖДЕН ПРОЕКТ МЕЖЕВАНИЯ 10

ВВЕДЕНИЕ

Внесение изменений в документацию по планировке территории выполнено на основании Постановления главы Артемовского городского округа № 46-пг от 08.04.2024 г «О подготовке документации по внесению изменений в документацию по планировке территории земельных участков, расположенных в районе в районе русла реки Озерные Ключи, от земельного участка с кадастровым номером 25:27:020102:387 до пересечения с ул. Кирова в Артемовском городском округе».

Проект разработан на основании Генерального плана Артемовского городского округа, с изменениями, утвержденными в ред. Постановления Правительства Приморского края от 24.11.2023 № 819-пп и Правил землепользования и застройки Артемовского городского округа», утвержденные решением Думы Артемовского городского округа от 28.04.2011 № 497, в ред. Распоряжения министерства строительства Приморского края от 11.12.2023 № 244-ра.

Внесенные изменения представляют собой:

1. Исключить земельный участок с условным номером ЗУ1. Пересмотреть территорию под земельными участками с кадастровыми номерами 25:27:030106:10470 (измененный участок, после его раздела, предусмотренного ранее) и 25:27:030106:815, с целью исключения из границ земельного участка с кадастровым номером 25:27:030106:815 территорий общего пользования, а также для устранения изломанности границ данного земельного участка.
2. После исключения земельного участка с условным номером ЗУ1, предусмотреть образования новых земельных участков из земель, находящихся в государственной или муниципальной собственности.
3. Скорректировать границы земельного участка с условным номером ЗУ6 согласно актуальным сведениям ЕГРН, а также с учетом планируемого размещения объектов капитального строительства входящих в состав работ по реконструкции гидротехнического сооружения с восстановлением каскада прудов на р. Озерные Ключи, изменить вид разрешенного использования данного земельного участка.
4. Предусмотреть инженерную защиту территории и скорректировать зоны планируемого размещения объектов капитального строительства при реализации инвестиционного проекта «Реконструкция гидротехнического сооружения с восстановлением каскада прудов на р. Озерные Ключи».

Иные изменения данным проектом не предусмотрены.

В соответствии с п. 4 Постановление Правительства РФ от 31.03.2017 N 402 «Об утверждении Правил выполнения инженерных изысканий, необходимых для подготовки документации по планировке территории, перечня видов инженерных изысканий, необходимых для подготовки документации по планировке территории, и о внесении изменений в постановление Правительства Российской Федерации от 19 января 2006 года N 20 (с изменениями на 19 июня 2019 года)», компания ООО ПК «Кадастровое дело» приняла решение, что инженерные изыскания, выполненные на момент разработки «Документации по планировке территории земельных участков, расположенных: в районе русла реки Озерные Ключи, от земельного участка с кадастровым номером 25:27:020102:387 до пересечения с ул. Кирова в Артемовском городском округе» компанией НИИ «Земля и город» в 2021 году являются достаточными, уточнения не требуются. Ранее выполненные инженерные изыскания отвечают требованиям по сроку их давности в соответствии с законодательством Российской Федерации и СП 47.13330.2016.

РАЗДЕЛ 1. ПЕРЕЧЕНЬ И СВЕДЕНИЯ О ПЛОЩАДИ ОБРАЗУЕМЫХ ЗЕМЕЛЬНЫХ УЧАСТКОВ, В ТОМ ЧИСЛЕ ВОЗМОЖНЫЕ СПОСОБЫ ИХ ОБРАЗОВАНИЯ. ВИД РАЗРЕШЕННОГО ИСПОЛЬЗОВАНИЯ ОБРАЗУЕМЫХ ЗЕМЕЛЬНЫХ УЧАСТКОВ В СООТВЕТСТВИИ С ПРОЕКТОМ ПЛАНИРОВКИ ТЕРРИТОРИИ

В рамках проекта внесения изменений предусмотрено исключение из таблицы 1.1 земельного участка ЗУ1, корректировка границ, площади и вида разрешенного использования земельного участка ЗУ6, а также образование новых земельных участков.

Таблица 1.1

Перечень и сведения о площади образуемых земельных участков, в том числе возможные способы их образования

Условный номер образуемого земельного участка, ЗУ:	Площадь, кв. м	Возможный способ образования земельного участка	Вид разрешенного использования в соответствии с классификатором видов разрешенного использования земельных участков	Примечание
ЗУ6	4303	в соответствии со статьей 11.3 Земельного кодекса РФ (Образование земельных участков из земель или земельных участков, находящихся в государственной или муниципальной собственности)	4.6 (общественное питание)	Состоит из: земель, находящихся в государственной ил муниципальной собственности, необходимо получить разрешение на условно разрешенный вид использования
ЗУ32	464	Образование предусмотрено в 2 этапа: 1й этап образования: в соответствии со статьей 11.4 Земельного кодекса РФ (Раздел земельного участка)	4.6 (общественное питание)	Образуется путем раздела земельного участка 25:27:030106:10470, с сохранением исходного в измененных границах Образуется промежуточный участок ЗУ31, площадью 67 кв.м.
		2й этап образования: Статья 39.28. Земельного кодекса РФ (перераспределения земельных участков, находящихся в государственной или муниципальной собственности, и земельных участков, находящихся в частной собственности)		Образуется путем перераспределения промежуточного земельного участка ЗУ31 и земельного участка с кадастровым номером 25:27:030106:815*
ЗУ33	67	в соответствии со статьей 39.28. Земельного кодекса РФ (перераспределения земельных участков, находящихся в государственной или муниципальной собственности, и земельных участков, находящихся в частной собственности)	12.0 (земельные участки (территории) общего пользования)	Образуется путем перераспределения промежуточного земельного участка ЗУ31 и земельного участка с кадастровым номером 25:27:030106:815*
ЗУ34	1079	в соответствии со статьей 11.3 Земельного кодекса РФ (Образование земельных участков из земель или земельных участков, находящихся в государственной или муниципальной собственности)	12.0 (земельные участки (территории) общего пользования)	Состоит из: земель, находящихся в государственной ил муниципальной собственности

ЗУ35	118	в соответствии со статьей 11.3 Земельного кодекса РФ (Образование земельных участков из земель или земельных участков, находящихся в государственной или муниципальной собственности)	12.0 (земельные участки (территории) общего пользования)	Состоит из: земель, находящихся в государственной ил муниципальной собственности

* перед образованием земельных участков путем перераспределения необходимо исходные участки привести к одному виду разрешенного использования. Поскольку вид разрешенного использования земельного участка с кадастровым номером 25:27:030106:815 «К зданию закусочной» проектом предлагается выбрать вид разрешенного использования «Общественное питание», который является условно разрешенным видом использования. Перед процедурой образования земельного участка с условным номером ЗУ32 м ЗУ33 необходимо получить разрешение на условно-разрешенный вид использования «Общественное питание» на исходные (25:27:030106:815 и ЗУ31) и образуемые участки. После перераспределения земельных участков поменять вид использования земельному участку ЗУ33 на ***земельные участки (территории) общего пользования.***

РАЗДЕЛ 2. ПЕРЕЧЕНЬ И СВЕДЕНИЯ О ПЛОЩАДИ ОБРАЗУЕМЫХ ЗЕМЕЛЬНЫХ УЧАСТКОВ, КОТОРЫЕ БУДУТ ОТНЕСЕНЫ К ТЕРРИТОРИЯМ ОБЩЕГО ПОЛЬЗОВАНИЯ ИЛИ ИМУЩЕСТВУ ОБЩЕГО ПОЛЬЗОВАНИЯ, В ТОМ ЧИСЛЕ В ОТНОШЕНИИ КОТОРЫХ ПРЕДПОЛАГАЮТСЯ РЕЗЕРВИРОВАНИЕ И (ИЛИ) ИЗЪЯТИЕ ДЛЯ ГОСУДАРСТВЕННЫХ ИЛИ МУНИЦИПАЛЬНЫХ НУЖД

В рамках проекта внесения изменений предусмотрено исключение из таблицы 2.1 земельного участка ЗУ1, а также образование новых земельных участков.

Таблица 2.1

Перечень и сведения о площади образуемых земельных участков, которые будут отнесены к территориям общего пользования

Условный номер образуемого земельного участка, ЗУ:	Площадь, кв. м	Вид разрешенного использования в соответствии с классификатором видов разрешенного использования земельных участков
ЗУ33	67	12.0 (Земельные участки (территории) общего пользования)
ЗУ34	1079	12.0 (Земельные участки (территории) общего пользования)
ЗУ35	118	12.0 (Земельные участки (территории) общего пользования)

РАЗДЕЛ 3. ВЕДОМОСТЬ КООРДИНАТ ПОВОРОТНЫХ ТОЧЕК ПЕРЕЛОМА ГРАНИЦ ОБРАЗУЕМЫХ ЗЕМЕЛЬНЫХ УЧАСТКОВ, В ТОМ ЧИСЛЕ В ОТНОШЕНИИ КОТОРЫХ ПРЕДПОЛАГАЮТСЯ ИХ РЕЗЕРВИРОВАНИЕ И (ИЛИ) ИЗЪЯТИЕ ДЛЯ ГОСУДАРСТВЕННЫХ ИЛИ МУНИЦИПАЛЬНЫХ НУЖД

В рамках проекта внесения изменений предусмотрено исключение из таблицы 1.1 земельного участка ЗУ1, корректировка границ, площади и вида разрешенного использования земельного участка ЗУ6, а также образование новых земельных участков.

Ведомость координат характерных точек перелома границ образуемых земельных участков приведена в таблице 3.1.

Таблица 3.1

Ведомость координат характерных точек перелома границ образуемых земельных участков

№	X, м	Y, м
1	2	3
Условный номер земельного участка ЗУ6		
1	386606,03	1418700,96
2	386607,26	1418705,55
3	386499,61	1418757,54
4	386480,17	1418766,71
5	386479,98	1418735,98
6	386480,41	1418704,26
7	386509,61	1418702,00
8	386549,18	1418701,23
9	386549,62	1418701,22
10	386553,17	1418701,19
11	386573,58	1418701,00
12	386573,65	1418704,44
13	386585,22	1418704,13
14	386594,21	1418703,98
1	386606,03	1418700,96

№	X, м	Y, м
1	2	3
Условный номер земельного участка ЗУ31 (промежуточный участок)		
1	386722,15	1418528,45
2	386722,14	1418530,26
3	386720,10	1418534,80
4	386718,57	1418536,47
5	386713,10	1418538,47
6	386713,03	1418528,84
1	386722,15	1418528,45
Условный номер земельного участка ЗУ32		
1	386738,61	1418524,41
2	386739,03	1418543,97
3	386732,60	1418544,01
4	386717,58	1418544,10
5	386713,28	1418544,12
6	386713,10	1418538,47
7	386713,03	1418528,84
8	386722,15	1418528,45
9	386722,18	1418524,73
10	386730,83	1418524,56
1	386738,61	1418524,41
Условный номер земельного участка ЗУ33		
Контур1		
1	386739,03	1418543,97
2	386739,16	1418550,15
3	386732,85	1418550,24
4	386732,60	1418544,01
1	386739,03	1418543,97
Контур2		
5	386717,58	1418544,10
6	386717,68	1418550,46
7	386713,30	1418550,52
8	386713,28	1418544,12
5	386717,58	1418544,10
Условный номер земельного участка ЗУ34		
1	386742,89	1418458,89
2	386742,62	1418524,30
3	386740,81	1418459,44
4	386712,41	1418459,69

5	386713,03	1418528,84
6	386713,10	1418538,47
7	386713,28	1418544,12
8	386713,30	1418550,52
9	386710,19	1418549,97
10	386709,56	1418508,97
11	386691,42	1418509,24
12	386692,62	1418507,23
13	386692,11	1418471,65
14	386692,96	1418467,52
15	386698,27	1418467,20
16	386702,28	1418467,14
17	386708,87	1418467,02
18	386710,75	1418467,09
19	386710,72	1418458,89
20	386732,84	1418459,13
1	386742,89	1418458,89
Условный номер земельного участка ЗУ35		
1	386742,62	1418524,30
2	386743,42	1418553,09
3	386739,23	1418553,20
4	386739,16	1418550,15
5	386739,03	1418543,97
6	386738,61	1418524,41
1	386742,62	1418524,30

РАЗДЕЛ 4. ПРЕДЛОЖЕНИЯ ПО УСТАНОВЛЕНИЮ ПУБЛИЧНЫХ СЕРВИТУТОВ

В данный раздел внесение изменений не предусмотрено.

РАЗДЕЛ 5. СВЕДЕНИЯ О ГРАНИЦАХ ТЕРРИТОРИИ, В ОТНОШЕНИИ КОТОРОЙ УТВЕРЖДЕН ПРОЕКТ МЕЖЕВАНИЯ

В данный раздел внесение изменений не предусмотрено.

Взам.инв.№ | Подпись и дата | Инв.№ подл.

ДОКУМЕНТАЦИЯ ПО ПЛАНИРОВКЕ ТЕРРИТОРИИ ЗЕМЕЛЬНЫХ УЧАСТКОВ, РАСПОЛОЖЕННЫХ В РАЙОНЕ РУСЛА РЕКИ ОЗЕРНЫЕ КЛЮЧИ, ОТ ЗЕМЕЛЬНОГО УЧАСТКА С КАДАСТРОВЫМ НОМЕРОМ 25:27:020102:387 ДО ПЕРЕСЕЧЕНИЯ С УЛ. КИРОВА В АРТЕМОВСКОМ ГОРОДСКОМ ОКРУГЕ

Чертеж межевания территории*

ОПОВЕЩЕНИЕ
от 18.09.2024
о проведении публичных слушаний

1. Администрация Артемовского городского округа информирует о проведении публичных слушаний по проектам утверждения схем расположения земельных участков на кадастровом плане территории по следующим адресам:

Российская Федерация, Приморский край, Артемовский городской округ, г. Артем, ул. Каширская, дом 41;

Российская Федерация, Приморский край, Артемовский городской округ, г. Артем, ул. Каширская, дом 41/2;

Российская Федерация, Приморский край, Артемовский городской округ, г. Артем, ул. Каширская, дом 43/1;

Российская Федерация, Приморский край, Артемовский городской округ, г. Артем, ул. Пархоменко, дом 16;

Российская Федерация, Приморский край, Артемовский городской округ, г. Артем, ул. Пархоменко, дом 19;

Российская Федерация, Приморский край, Артемовский городской округ, г. Артем, ул. Пархоменко, дом 21.

Проекты и информационные материалы к ним размещаются на официальном сайте Артемовского городского округа www.artemokrug.gosuslugi.ru и публикуются в газете «Выбор».

2. Публичные слушания по проектам утверждения схем расположения земельных участков на кадастровом плане территории проводятся в порядке, предусмотренном постановлением Администрации Приморского края от 25.08.2015 № 303-па «Об утверждении Порядка организации и проведения общественных обсуждений или публичных слушаний по вопросам градостроительной деятельности на территориях Владивостокского, Артемовского городских округов, Надеждинского муниципального района, Шкотовского муниципального округа Приморского края».

Процедура проведения публичных слушаний состоит из следующих этапов:

оповещение о начале публичных слушаний;

размещение проектов, подлежащих рассмотрению на публичных слушаниях, и информационных материалов к ним на официальном сайте администрации Артемовского городского округа www.artemokrug.gosuslugi.ru и публикуются в газете «Выбор»;

проведение экспозиции или экспозиций проекта, подлежащего рассмотрению на публичных слушаниях;

проведение собрания или собраний участников публичных слушаний (далее - собрание);

подготовка и оформление протокола публичных слушаний;

подготовка и опубликование заключения о результатах публичных слушаний.

Срок проведения публичных слушаний исчисляется со дня оповещения о начале проведения публичных слушаний по проектам утверждения схем расположения земельных участков на кадастровом плане территории до дня опубликования заключения о результатах публичных слушаний и не может превышать один месяц (Федеральный закон от 14.03.2022 № 58-ФЗ «О внесении изменений в отдельные законодательные акты Российской Федерации»).

Срок проведения публичных слушаний - с 18.09.2024 г. по 02.10.2024 г.

3. Открытие экспозиции по проектам утверждения схем расположения земельных участков на кадастровом плане территории состоится 18.09.2024 г. в 9 часов по адресу: Приморский край, ул. Кирова, 48 (здание администрации), 1 этаж (каб. № 110).

Срок проведения экспозиции проекта: с 18.09.2024 г. по 30.10.2024 г.

Посещение экспозиции проекта возможно в рабочие дни и в рабочее время.

Часы работы:

понедельник – четверг с 09:00 до 18:00.

пятница с 09:00 до 17:00.

перерыв на обед с 13:00 до 14:00.

выходные дни: суббота, воскресенье.

4. Предложения и замечания, касающиеся проекта, вносятся участниками публичных слушаний, прошедших идентификацию, с 18.09.2024 г. по 30.10.2024 г.:

а) посредством размещения на официальном сайте Артемовского городского округа;

б) в письменной форме в адрес организатора общественных обсуждений;

в) посредством записи в книге (журнале) учета посетителей экспозиции проекта.

Предложения и замечания, касающиеся проекта, вносятся участниками публичных слушаний, прошедших идентификацию, в письменной или устной форме в ходе проведения собраний участников публичных слушаний.

Участники публичных слушаний, прошедшие в соответствии со статьей 5.1 Градостроительного кодекса Российской Федерации идентификацию, имеют право вносить предложения и замечания по проекту в период размещения проекта и информационных материалов к нему и проведения экспозиции такого проекта:

Участниками публичных слушаний являются граждане, постоянно проживающие на территории, в отношении которой подготовлены проекты, правообладатели находящихся в границах этих территорий земельных участков и (или) расположенных на них объектов капитального строительства, а также правообладатели помещений, являющихся частью указанных объектов капитального строительства.

Участники публичных слушаний в целях идентификации представляют сведения о себе (фамилию, имя, отчество (при наличии), дату рождения, адрес места жительства (регистрации) - для физических лиц; наименование, основной государственный регистрационный номер, место нахождения и адрес - для юридических лиц) с приложением документов, подтверждающих такие сведения.

Участники публичных слушаний, являющиеся правообладателями соответствующих земельных участков и (или) расположенных на них объектов капитального строительства и (или) помещений, являющихся частью указанных объектов капитального строительства, также представляют сведения соответственно о таких земельных участках, объектах капитального строительства, помещениях, являющихся частью указанных объектов капитального строительства, из Единого государственного реестра недвижимости и иные документы, устанавливающие или удостоверяющие их права на такие земельные участки, объекты капитального строительства, помещения, являющиеся частью указанных объектов капитального строительства.

5. Собрание участников публичных слушаний на территории Артемовского городского округа провести 30.09.2024 г. в 10 часов в каб. № 110 администрации Артемовского городского округа (г. Артем, ул. Кирова, 48).

6. Регистрация заинтересованных лиц, желающих принять участие в публичных слушаниях по проекту документации по планировке территории, осуществляется с 09.30 часов до 10 часов 30.09.2024 г. в каб. № 110 администрации Артемовского городского округа (г. Артем, ул. Кирова, 48).

ГЛАВА АРТЕМОВСКОГО ГОРОДСКОГО ОКРУГА
ПОСТАНОВЛЕНИЕ
10.09.2024 № 123-пг
О НАЗНАЧЕНИИ ПУБЛИЧНЫХ СЛУШАНИЙ ПО ПРОЕКТАМ УТВЕРЖДЕНИЯ СХЕМ РАСПОЛОЖЕНИЯ ЗЕМЕЛЬНЫХ УЧАСТКОВ НА КАДАСТРОВОМ ПЛАНЕ ТЕРРИТОРИИ

Руководствуясь Градостроительным кодексом Российской Федерации, Земельным кодексом Российской Федерации, федеральными законами от 06.10.2003 № 131-ФЗ «Об общих принципах организации местного само-управления в Российской Федерации», от 14.03.2022 № 58-ФЗ «О внесении изменений в отдельные законодательные акты Российской Федерации», постановлением Администрации Приморского края от 25.08.2015 № 303-па «Об утверждении Порядка организации и проведения общественных обсуждений или публичных слушаний по вопросам градостроительной деятельности на территориях Владивостокского, Артемовского городских округов, Надеждинского муниципального района Приморского края, Шкотовского муниципального округа Приморского края», решением Думы Артемовского городского округа от 20.02.2020 № 358 «Об утверждении Порядка организации и проведения общественных обсуждений, публичных слушаний по вопросам градостроительной деятельности на территории Артемовского городского округа», Уставом Артемовского городского округа Приморского края,

ПОСТАНОВЛЯЮ:

1. Назначить публичные слушания:

1.1. По проектам утверждения схем расположения земельных участков на кадастровом плане территории по следующим адресам:

Российская Федерация, Приморский край, Артемовский городской округ, г. Артем, ул. Каширская, дом 41;

Российская Федерация, Приморский край, Артемовский городской округ, г. Артем, ул. Каширская, дом 41/2;

Российская Федерация, Приморский край, Артемовский городской округ, г. Артем, ул. Каширская, дом 43/1;

Российская Федерация, Приморский край, Артемовский городской округ, г. Артем, ул. Пархоменко, дом 16;

Российская Федерация, Приморский край, Артемовский городской округ, г. Артем, ул. Пархоменко, дом 19;

Российская Федерация, Приморский край, Артемовский городской округ, г. Артем, ул. Пархоменко, дом 21.

1.2. По инициативе администрации Артемовского городского округа.

2. Определить лиц, ответственных за проведение публичных слушаний:

назначить председателем собрания (председательствующим) начальника отдела предварительного согласования и предоставления земельных участков управления муниципальной собственности администрации Артемовского городского округа Новиченко Юлию Галиахметовну, секретарем собрания – заместителя начальника отдела предварительного согласования и предоставления земельных участков управления муниципальной собственности администрации Артемовского городского Зоренко Елену Анатольевну.

3. Срок проведения публичных слушаний - с 18.09.2024 г. по 02.10.2024 г.

Собрание участников публичных слушаний провести 30.09.2024 г. в 10 часов в кабинете № 110 администрации Артемовского городского округа (г. Артем, ул. Кирова, 48).

4. Провести экспозицию с 9 часов 18.09.2024 г. в кабинете № 110 администрации Артемовского городского округа (г. Артем, ул. Кирова, 48).

5. Установить срок подачи предложений и замечаний по проектам утверждения схем расположения земельных участков на кадастровом плане территории, указанных в пункте 1.1 настоящего постановления, до 16 часов 28.09.2024 г.

6. Заместителю главы администрации – начальнику управления муниципальной собственности администрации Артемовского городского округа Железновой Н.С. организовать работу по проведению публичных слушаний в соответствии с постановлением Администрации Приморского края от 25.08.2015 № 303-па «Об утверждении Порядка организации и проведения общественных обсуждений или публичных слушаний по вопросам градостроительной деятельности на территориях Владивостокского, Артемовского городских округов, Надеждинского муниципального района Приморского края, Шкотовского муниципального округа Приморского края».

7. Управлению информационной политики администрации Артемовского городского округа (Рыбакова Д.В.) в установленные сроки опубликовать данное постановление с оповещением в газете «Выбор» и разместить на официальном сайте Артемовского городского округа.

8. Контроль за исполнением настоящего постановления возложить на заместителя главы администрации – начальника управления муниципальной собственности администрации Артемовского городского округа Железнову Н.С.

И.о. главы Артемовского городского округа В.А. Воркова

Информационный центр
"ГУДВИН"
Хотите подать объявление в любое СМИ, не выходя из офиса или дома?
ЛЕГКО!
тел. 8(42337) 6-25-08
реклама

РЕКЛАМА В ГАЗЕТЕ «ВЫБОР» Тел. 3-95-95.

УВАЖАЕМЫЕ АРТЕМОВЦЫ! СОБЛЮДАЙТЕ ПРАВИЛА ВЫГУЛА СОБАК!

Убедительная просьба к владельцам собак не выгуливать своих питомцев на территории школ и детских садов города, в частности на школьных стадионах и детских площадках. О запрете выгула собак говорят размещенные на территории образовательных учреждений таблички, которые многие жители игнорируют. Отметим, что правила выгула собак регулирует краевое законодательство. За нарушение требований закона грозит административная ответственность для физических лиц – штраф от 1 000 до 2 000 рублей, за повторное нарушение – от 2 000 до 5 000 рублей. Обращаем внимание, что на территории образовательных организаций ведется наружное видеонаблюдение. В случае нарушения правил руководитель учреждения направит заявление в административную комиссию Артемовского городского округа для проведения проверки.

Администрация АГО.

Адрес (местонахождение) земельного участка:
Российская Федерация, Приморский край, Артемовский городской округ, г. Артем, ул. Каширская, дом 41

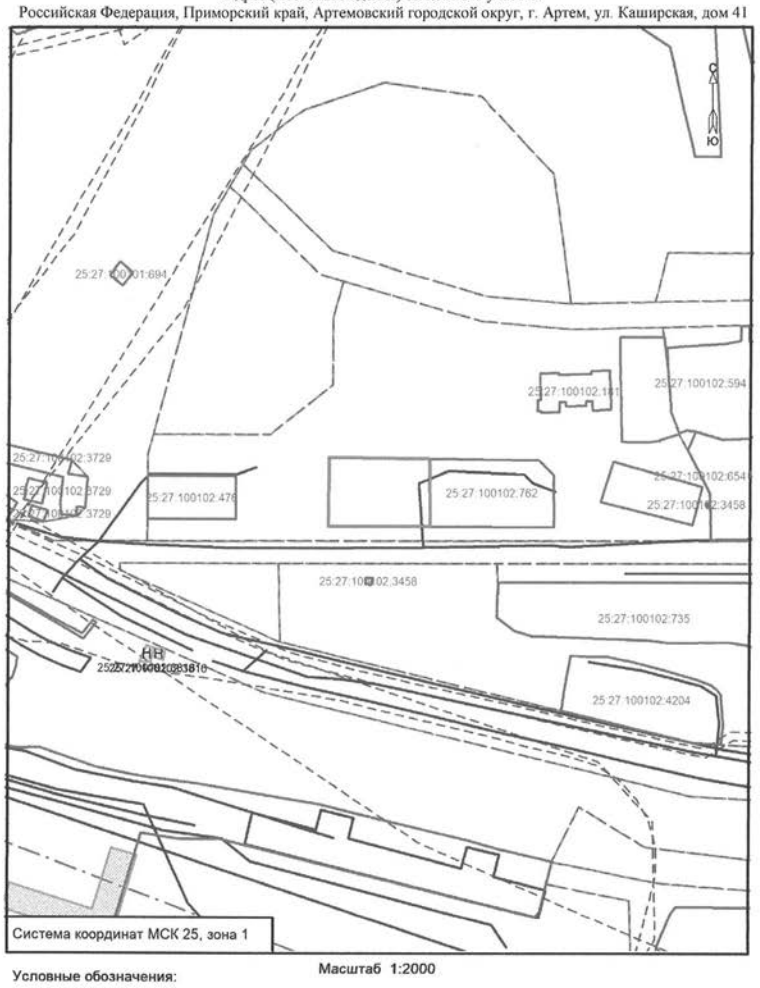

Масштаб 1:2000

Условные обозначения:

- граница образуемого земельного участка площадью 1567 м2
- 25:27:100101:694 - граница и кадастровый номер земельного участка, стоящего на ГКУ
- 25:27:100102:3816 - граница и кадастровый номер здания, сооружения, стоящего на ГКУ
- граница территориальной зоны
- граница кадастрового квартала
- линейный контур ОКС

Адрес (местонахождение) земельного участка:
Российская Федерация, Приморский край, Артемовский городской округ, г. Артем, ул. Каширская, дом 43

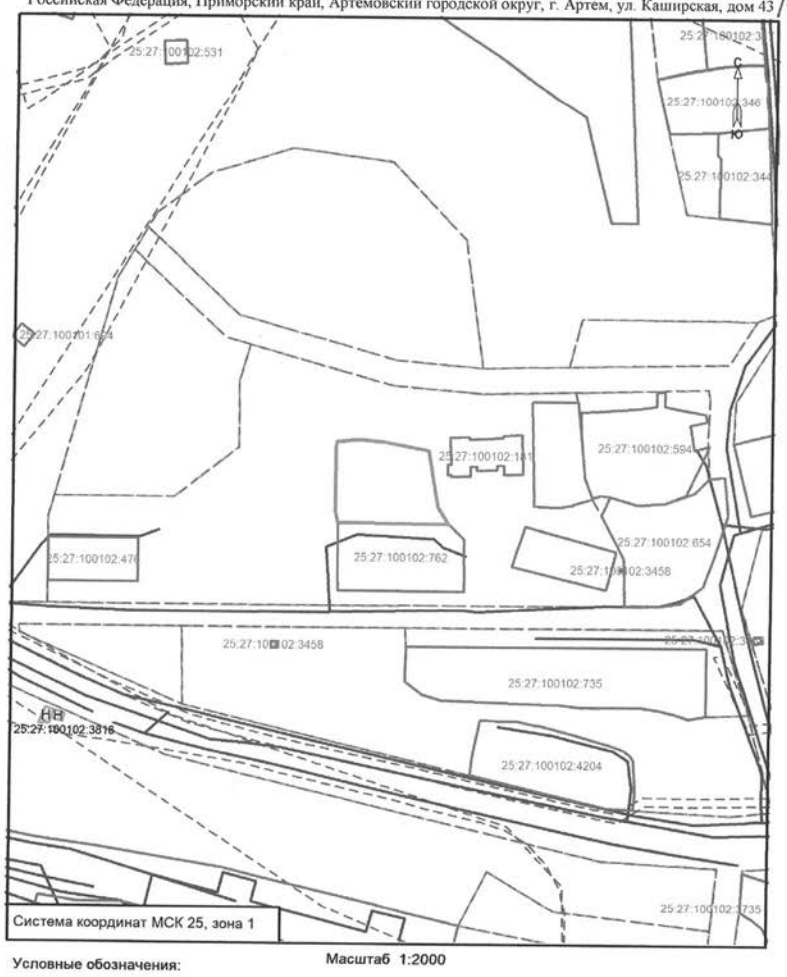

Масштаб 1:2000

Условные обозначения:

- граница образуемого земельного участка площадью 1748 м2
- 25:27:100101:694 - граница и кадастровый номер земельного участка, стоящего на ГКУ
- 25:27:100102:3816 - граница и кадастровый номер здания, сооружения, стоящего на ГКУ
- граница территориальной зоны
- линейный контур ОКС

Адрес (местонахождение) земельного участка:
Российская Федерация, Приморский край, Артемовский городской округ, г. Артем, ул. Каширская, дом 41/2

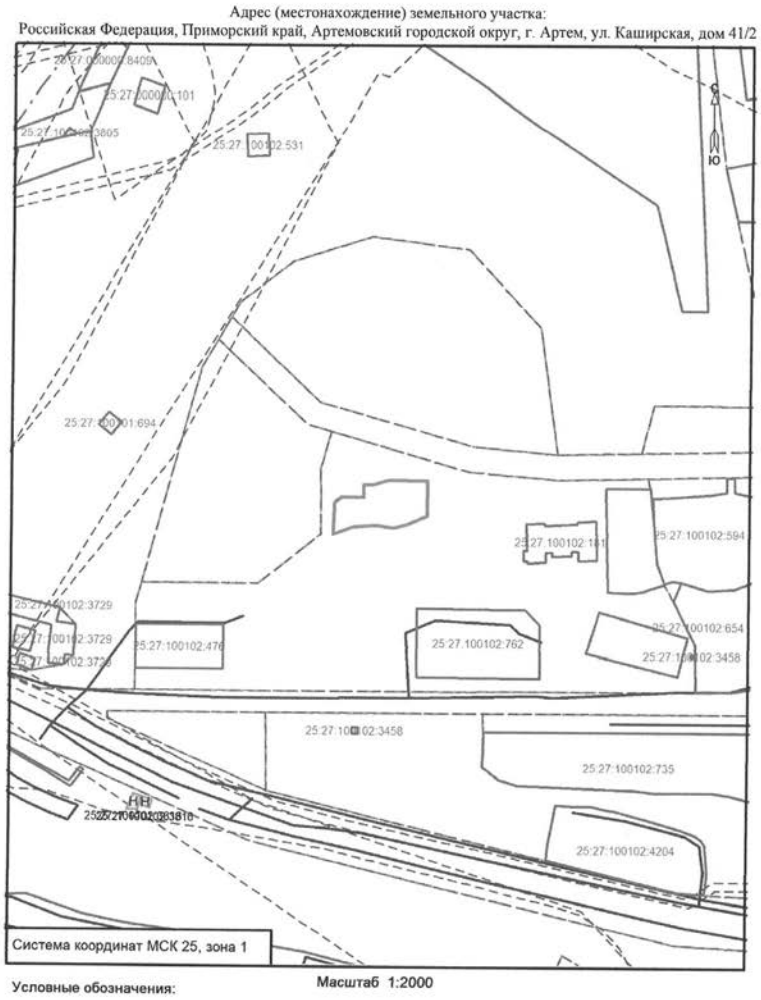

Масштаб 1:2000

Условные обозначения:

- граница образуемого земельного участка площадью 830 м2
- 25:27:100102:3805 - граница и кадастровый номер земельного участка, стоящего на ГКУ
- 25:27:100102:3816 - граница и кадастровый номер здания, сооружения, стоящего на ГКУ
- граница территориальной зоны
- граница кадастрового квартала
- линейный контур ОКС

Адрес (местонахождение) земельного участка:
Российская Федерация, Приморский край, Артемовский городской округ, г. Артем, ул. Пархоменко, дом 16

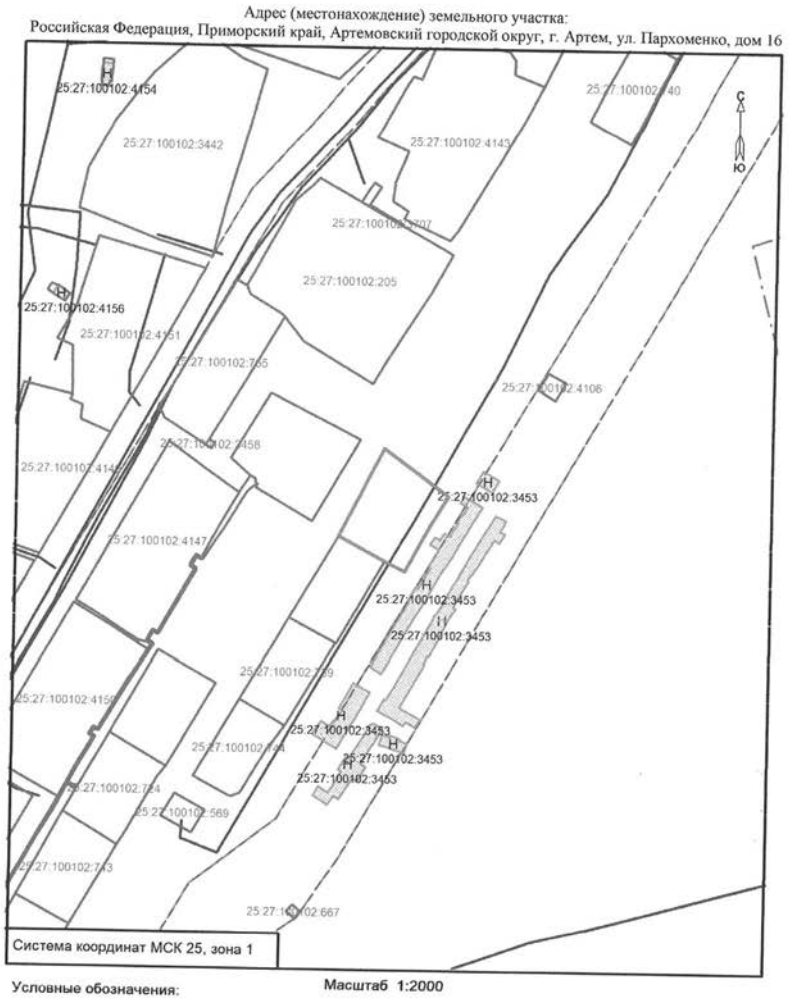

Масштаб 1:2000

Условные обозначения:

- граница образуемого земельного участка площадью 1594 м2
- 25:27:100102:3707 - граница и кадастровый номер земельного участка, стоящего на ГКУ
- 25:27:100102:3453 - граница и кадастровый номер здания, сооружения, стоящего на ГКУ
- граница территориальной зоны
- граница кадастрового квартала
- линейный контур ОКС

Адрес (местонахождение) земельного участка:
Российская Федерация, Приморский край, Артемовский городской округ, г. Артем, ул. Пархоменко, дом 19

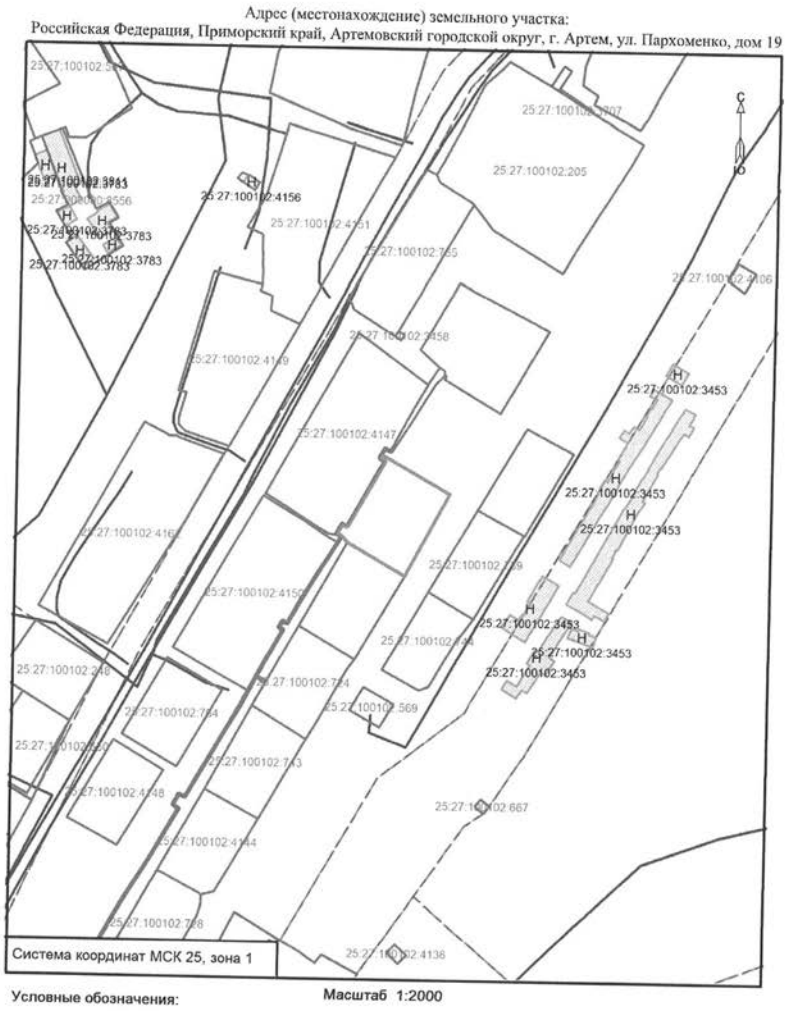

Условные обозначения:

Масштаб 1:2000

- граница образуемого земельного участка площадью 1515 м2
- 25:27:100102:3707 - граница и кадастровый номер земельного участка, стоящего на ГКУ
- 25:27:100102:3453 - граница и кадастровый номер здания, сооружения, стоящего на ГКУ
- граница территориальной зоны
- линейный контур ОКС

Адрес (местонахождение) земельного участка:
Российская Федерация, Приморский край, Артемовский городской округ, ул. Пархоменко, дом 21

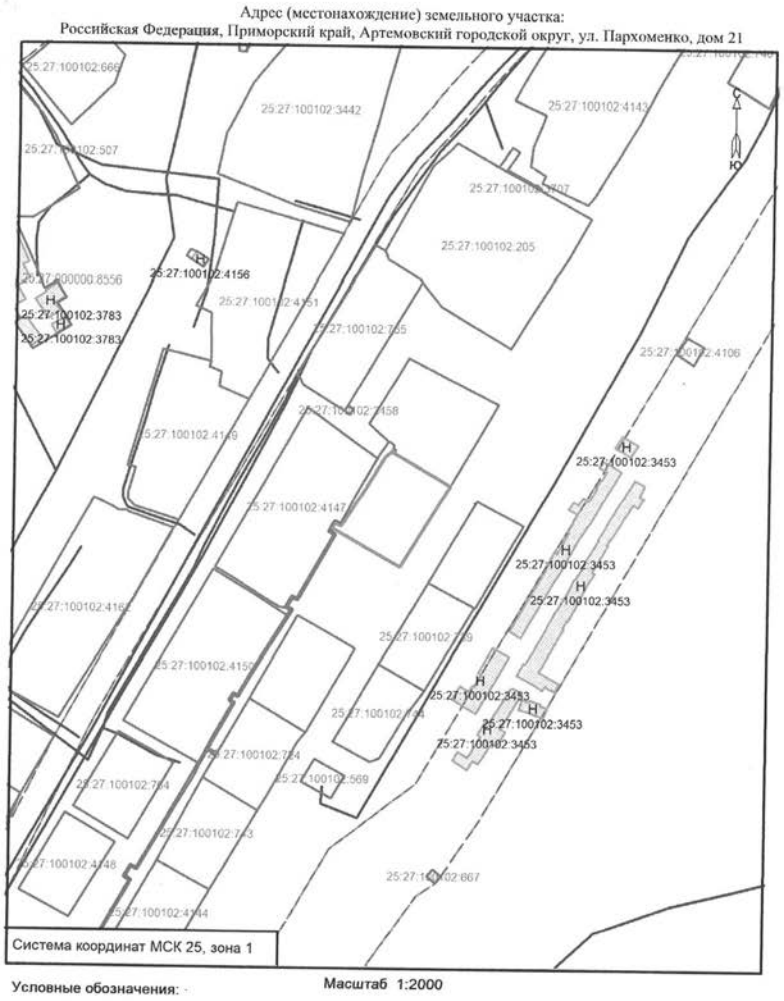

Условные обозначения:

Масштаб 1:2000

- граница образуемого земельного участка площадью 1513 м2
- 25:27:100102:3707 - граница и кадастровый номер земельного участка, стоящего на ГКУ
- 25:27:100102:3453 - граница и кадастровый номер здания, сооружения, стоящего на ГКУ
- граница территориальной зоны
- линейный контур ОКС

ОПОВЕЩЕНИЕ
от 18.09.2024
о проведении публичных слушаний

1. Администрация Артемовского городского округа информирует о проведении публичных слушаний по проекту утверждения схемы расположения земельного участка на кадастровом плане территории по адресу: Российская Федерация, Приморский край, Артемовский городской округ, г. Артем, ул. Каширская, дом 41/1.

Проект и информационные материалы к нему размещаются на официальном сайте Артемовского городского округа www.artemokrug.gosuslugi.ru и публикуются в газете «Выбор».

2. Публичные слушания по проектам утверждения схем расположения земельных участков на кадастровом плане территории проводятся в порядке, предусмотренном постановлением Администрации Приморского края от 25.08.2015 № 303-па «Об утверждении Порядка организации и проведения общественных обсуждений или публичных слушаний по вопросам градостроительной деятельности на территориях Владивостокского, Артемовского городских округов, Надеждинского муниципального района, Шкотовского муниципального округа Приморского края».

Процедура проведения публичных слушаний состоит из следующих этапов:

оповещение о начале публичных слушаний;

размещение проектов, подлежащих рассмотрению на публичных слушаниях, и информационных материалов к ним на официальном сайте администрации Артемовского городского округа www.artemokrug.gosuslugi.ru и публикуются в газете «Выбор»;

проведение экспозиции или экспозиций проекта, подлежащего рассмотрению на публичных слушаниях;

проведение собрания или собраний участников публичных слушаний (далее - собрание);

подготовка и оформление протокола публичных слушаний;

подготовка и опубликование заключения о результатах публичных слушаний.

Срок проведения публичных слушаний исчисляется со дня оповещения о начале проведения публичных слушаний по проектам утверждения схем расположения земельных участков на кадастровом плане территории до дня опубликования заключения о результатах публичных слушаний и не может превышать один месяц (Федеральный закон от 14.03.2022 № 58-ФЗ «О внесении изменений в отдельные законодательные акты Российской Федерации»).

Срок проведения публичных слушаний - с 18.09.2024 г. по 02.10.2024 г.

3. Открытие экспозиции по проекту утверждения схемы расположения земельного участка на кадастровом плане территории состоится 18.09.2024 г. в 9 часов по адресу: Приморский край, ул. Кирова, 48 (здание администрации), 1 этаж (каб. № 110).

Срок проведения экспозиции проекта: с 18.09.2024 г. по 30.09.2024 г.

Посещение экспозиции проекта возможно в рабочие дни и в рабочее время.

Часы работы:

понедельник – четверг с 09:00 до 18:00.

пятница с 09:00 до 17:00.

перерыв на обед с 13:00 до 14:00.

выходные дни: суббота, воскресенье.

4. Предложения и замечания, касающиеся проекта, вносятся участниками публичных слушаний, прошедших идентификацию, с 18.09.2024 г. по 30.09.2024 г.:

а) посредством размещения на официальном сайте Артемовского городского округа;

б) в письменной форме в адрес организатора общественных обсуждений;

в) посредством записи в книге (журнале) учета посетителей экспозиции проекта.

Предложения и замечания, касающиеся проекта, вносятся участниками публичных слушаний, прошедших идентификацию, в письменной или устной форме в ходе проведения собраний участников публичных слушаний.

Участники публичных слушаний, прошедшие в соответствии со статьей 5.1 Градостроительного кодекса Российской Федерации идентификацию, имеют право вносить предложения и замечания по проекту в период размещения проекта и информационных материалов к нему и проведения экспозиции такого проекта:

Участниками публичных слушаний являются граждане, постоянно проживающие на территории, в отношении которой подготовлены проекты, правообладатели находящихся в границах этих территорий земельных участков и (или) расположенных на них объектов капитального строительства, а также правообладатели помещений, являющихся частью указанных объектов капитального строительства.

Участники публичных слушаний в целях идентификации представляют сведения о себе (фамилию, имя, отчество (при наличии), дату рождения, адрес места жительства (регистрации) - для физических лиц; наименование, основной государственный регистрационный номер, место нахождения и адрес - для юридических лиц) с приложением документов, подтверждающих такие сведения.

Участники публичных слушаний, являющиеся правообладателями соответствующих земельных участков и (или) расположенных на них объектов капитального строительства и (или) помещений, являющихся частью указанных объектов капитального строительства, также представляют сведения соответственно о таких земельных участках, объектах капитального строительства, помещениях, являющихся частью указанных объектов капитального строительства, из Единого государственного реестра недвижимости и иные документы, устанавливающие или удостоверяющие их права на такие земельные участки, объекты капитального строительства, помещения, являющиеся частью указанных объектов капитального строительства.

5. Собрание участников публичных слушаний на территории Артемовского городского округа провести 30.09.2024 г. в 10 часов в каб. № 110 администрации Артемовского городского округа (г. Артем, ул. Кирова, 48).

6. Регистрация заинтересованных лиц, желающих принять участие в публичных слушаниях по проекту документации по планировке территории, осуществляется с 09.30 часов до 10 часов 30.09.2024 г. в каб. № 110 администрации Артемовского городского округа (г. Артем, ул. Кирова, 48).

ГЛАВА АРТЕМОВСКОГО ГОРОДСКОГО ОКРУГА
ПОСТАНОВЛЕНИЕ
10.09.2024 № 124-пг
О НАЗНАЧЕНИИ ПУБЛИЧНЫХ СЛУШАНИЙ ПО ПРОЕКТУ УТВЕРЖДЕНИЯ СХЕМЫ РАСПОЛОЖЕНИЯ ЗЕМЕЛЬНОГО УЧАСТКА НА КАДАСТРОВОМ ПЛАНЕ ТЕРРИТОРИИ

Руководствуясь Градостроительным кодексом Российской Федерации, Земельным кодексом Российской Федерации, федеральными законами от 06.10.2003 № 131-ФЗ «Об общих принципах организации местного само-управления в Российской Федерации», от 14.03.2022 № 58-ФЗ «О внесении изменений в отдельные законодательные акты Российской Федерации», постановлением Администрации Приморского края от 25.08.2015 № 303-па «Об утверждении Порядка организации и проведения общественных обсуждений или публичных слушаний по вопросам градостроительной деятельности на территориях Владивостокского, Артемовского городских округов, Надеждинского муниципального района Приморского края, Шкотовского муниципального округа Приморского края», решением Думы Артемовского городского округа от 20.02.2020 № 358 «Об утверждении Порядка организации и проведения

общественных обсуждений, публичных слушаний по вопросам градостроительной деятельности на территории Артемовского городского округа», Уставом Артемовского городского округа Приморского края,

ПОСТАНОВЛЯЮ:

1. Назначить публичные слушания:

1.1. По проекту утверждения схемы расположения земельного участка на кадастровом плане территории по адресу: Российская Федерация, Приморский край, Артемовский городской округ, г. Артем, ул. Каширская, дом 41/1.

1.2. По инициативе администрации Артемовского городского округа.

2. Определить лиц, ответственных за проведение публичных слушаний:

назначить председателем собрания (председательствующим) начальника отдела предварительного согласования и предоставления земельных участков управления муниципальной собственности администрации Артемовского городского округа Новиченко Юлию Галиахметовну, секретарем собрания – заместителя начальника отдела предварительного согласования и предоставления земельных участков управления муниципальной собственности администрации Артемовского городского Зоренко Елену Анатольевну.

3. Срок проведения публичных слушаний - с 18.09.2024 г. по 02.10.2024 г.

Собрание участников публичных слушаний провести 30.09.2024 г. в 10 часов в кабинете № 110 администрации Артемовского городского округа (г. Артем, ул. Кирова, 48).

4. Провести экспозицию с 9 часов 18.09.2024 г. в кабинете № 110 администрации Артемовского городского округа (г. Артем, ул. Кирова, 48).

5. Установить срок подачи предложений и замечаний по проектам утверждения схем расположения земельных участков на кадастровом плане территории, указанных в пункте 1.1 настоящего постановления, до 16 часов 28.09.2024 г.

6. Заместителю главы администрации – начальнику управления муниципальной собственности администрации Артемовского городского округа Железновой Н.С. организовать работу по проведению публичных слушаний в соответствии с постановлением Администрации Приморского края от 25.08.2015 № 303-па «Об утверждении Порядка организации и проведения общественных обсуждений или публичных слушаний по вопросам градостроительной деятельности на территориях Владивостокского, Артемовского городских округов, Надеждинского муниципального района Приморского края, Шкотовского муниципального округа Приморского края».

7. Управлению информационной политики администрации Артемовского городского округа (Рыбакова Д.В.) в установленные сроки опубликовать данное постановление с оповещением в газете «Выбор» и разместить на официальном сайте Артемовского городского округа.

8. Контроль за исполнением настоящего постановления возложить на заместителя главы администрации – начальника управления муниципальной собственности администрации Артемовского городского округа Железнову Н.С.

И.о. главы Артемовского городского округа В.А. Воркова.

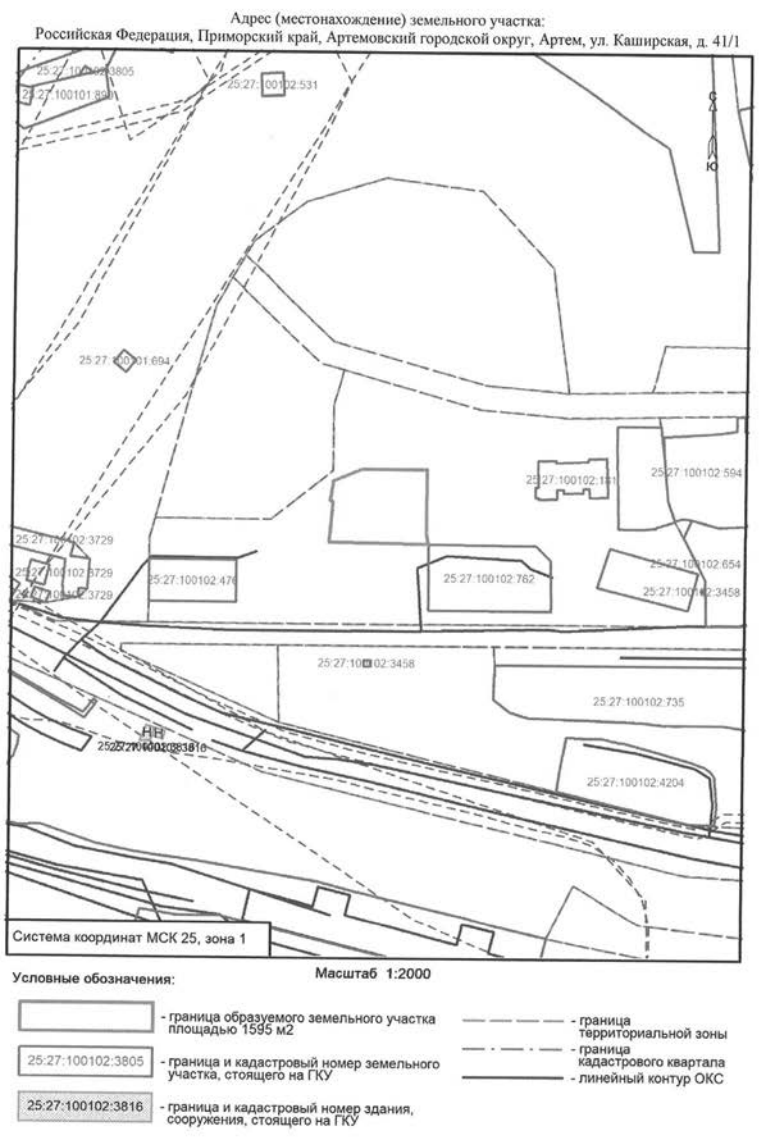

Приложение
к постановлению главы
Артемовского городского округа
от 16.09.2024 № 125-пг

СХЕМА
ТЕРРИТОРИИ, В ОТНОШЕНИИ КОТОРОЙ РАЗРАБАТЫВАЕТСЯ ДОКУМЕНТАЦИЯ ПО ПЛАНИРОВКЕ ТЕРРИТОРИИ

Местоположение: Приморский край, г. Артем, с. Кневичи, в районе пер. Саратовского, 1.

ГЛАВА АРТЕМОВСКОГО ГОРОДСКОГО ОКРУГА

ПОСТАНОВЛЕНИЕ
16.09.2024 № 125-пг

О ПОДГОТОВКЕ ДОКУМЕНТАЦИИ ПО ПЛАНИРОВКЕ ТЕРРИТОРИИ В СОСТАВЕ ПРОЕКТА ПЛАНИРОВКИ ТЕРРИТОРИИ И ПРОЕКТА МЕЖЕВАНИЯ ТЕРРИТОРИИ В РАЙОНЕ ПЕР. САРАТОВСКОГО, 1, С. КНЕВИЧИ АРТЕМОВСКОГО ГОРОДСКОГО ОКРУГА

В соответствии с Градостроительным кодексом Российской Федерации, Законом Приморского края от 29.06.2009 № 446-КЗ «О градостроительной деятельности на территории Приморского края», постановлением Администрации Приморского края от 29.02.2016 № 78-па «Об утверждении Порядка подготовки, утверждения документации по планировке территорий Владивостокского, Артемовского городских округов и поселений Надеждинского, Шкотовского муниципальных районов, внесения изменений в такую документацию, отмены такой документации или ее отдельных частей, признания отдельных частей такой документации не подлежащими применению», руководствуясь Уставом Артемовского городского округа Приморского края,

ПОСТАНОВЛЯЮ:

1. Обеспечить подготовку документации по планировке территории в составе проекта планировки территории и проекта межевания территории в районе пер. Саратовского, 1, с. Кневичи Артемовского городского округа согласно прилагаемой схеме.

2. Управлению архитектуры и градостроительства администрации Артемовского городского округа (Моисеева О.А.):

2.1. Обеспечить направление заверенной копии настоящего постановле-ния в течение 7 (семи) дней со дня его принятия в министерство архитектуры и градостроительной политики Приморского края, в министерство строительства Приморского края.

2.2. Организовать учет предложений от граждан и юридических лиц о порядке, сроках подготовки и содержании документации по планировке территории.

2.3. При поступлении документации по планировке территории обеспечить ее проверку на соответствие требованиям, указанным в части 10 статьи 45 Градостроительного кодекса Российской Федерации.

2.4. Обеспечить направление настоящего постановления в управление информационной политики администрации Артемовского городского округа.

3. Управлению информационной политики администрации Артемовского городского округа (Рыбакова Д.В.) в течение 3 (трех) дней со дня принятия данного постановления опубликовать его в газете «Выбор» и разместить на официальном сайте Артемовского городского округа.

4. Настоящее постановление действует в течение 2 (двух) лет с даты его принятия.

5. Контроль за исполнением данного постановления возложить на заместителя главы администрации Артемовского городского округа Литвинова А.А.

Глава Артемовского городского округа В.В. Квон.

ИЗВЕЩЕНИЕ
О ВОЗМОЖНОЙ УСТАНОВКЕ ПУБЛИЧНОГО СЕРВИТУТА

Администрация Артемовского городского округа в лице муниципального казенного учреждения управления муниципальной собственности администрации Артемовского городского округа информирует о возможном установлении публичного сервитута в интересах общества с ограниченной ответственностью «Гелиос Плюс» сроком на 1 год на земельном участке с кадастровым номером 25:27:000000:10131, расположенном по адресу: Приморский край, г. Артем, с. Олений, в районе ул.Зоологическая, на земельном участке с кадастровым номером 25:27:020102:131, местоположение которого установлено относительно ориентира, расположенного за пределами участка, ориентир жилой дом, участок находится примерно в 40 м, по направлению на северо-восток от ориентира, почтовый адрес ориентира: край Приморский, г. Артем, с. Оленье, ул. Силина, дом 42, на земельном участке с кадастровым номером 25:27:000000:9537, местоположение которого установлено относительно ориентира, расположенного в границах

участка, почтовый адрес ориентира: Приморский край, Артемовский городской округ, на земельном участке с кадастровым номером 25:27:000000:9539, местоположение которого установлено относительно ориентира, расположенного в границах участка, почтовый адрес ориентира: Приморский край, Артемовский городской округ с целью строительства и эксплуатации сетей водоснабжения (сети водоснабжения).

Заинтересованные лица могут ознакомиться с поступившим ходатайством об установлении публичного сервитута и прилагаемым к нему описанием местоположения границ публичного сервитута, подать заявления об учете прав на земельные участки в среду, четверг с 09.00 до 13.00 часов по местному времени, по адресу: г. Артем, ул. Кирова 48/1, каб. 119, телефон 8(42337)4-39-46.

Дата и время начала приема заявлений: 18.09.2024 в 10.00 часов по местному времени.

Дата и время окончания приема заявлений: 18.10.2024 в 17.00 часов по местному времени.

Информация о возможном установлении публичного сервитута также размещена на официальном сайте Артемовского городского округа в информационно-телекоммуникационной сети «Интернет».

Описание местоположения границ публичного сервитута отражены в схеме границ публичного сервитута.

Правообладатели земельных участков, в отношении которых испрашивается публичный сервитут, если их права не зарегистрированы в Едином государственном реестре недвижимости, в течение тридцати дней со дня опубликования сообщения, предусмотренного подпунктом 1 пункта 3 статьи 39.42 Земельного кодекса Российской Федерации, могут подать заявления об учете их прав (обременений прав) на земельные участки с приложением копий документов, подтверждающих эти права (обременения прав). В заявлении указывается способ связи с правообладателями земельных участков, в том числе их почтовый адрес и (или) адрес электронной почты. Правообладатели земельных участков, подавшие такие заявления по истечении указанного срока, несут риски невозможности обеспечения их прав в связи с отсутствием информации о таких лицах и их правах на земельные участки.

СХЕМА РАСПОЛОЖЕНИЯ ГРАНИЦ ПУБЛИЧНОГО СЕРВИТУТА

Адрес (местоположение): Российская Федерация, Приморский край, г. Артем, с. Олений, в районе ул. Зоологическая

Кадастровый номер (при наличии): 25:27:000000:10131

Площадь земель, части (частей) земельного участка: 655 м²

Кадастровый номер (при наличии): 25:27:000000:9537

Площадь земель, части (частей) земельного участка: 1 м²

Кадастровый номер (при наличии): 25:27:000000:9539

Площадь земель, части (частей) земельного участка: 1 м²

Кадастровый номер (при наличии): -

Площадь земель, части (частей) земельного участка: 13 326 м²

Категория земель: Земли населенных пунктов

Обозначение характерных точек границ	Координаты, м	
	X	Y
1	2	3
1	385 814,81	1 428 256,04
2	385 634,68	1 428 410,30
3	385 637,05	1 428 413,24
4	385 617,22	1 428 430,89
5	385 603,90	1 428 415,49
6	385 593,36	1 428 424,02
7	385 578,06	1 428 405,53
8	385 593,62	1 428 392,18
9	385 760,50	1 428 249,27
10	385 753,73	1 428 235,35
11	385 747,91	1 428 218,54
12	385 743,75	1 428 204,14
13	385 735,67	1 428 175,46
14	385 774,61	1 428 164,50
15	385 778,20	1 428 177,26
16	385 786,42	1 428 206,11
17	385 791,12	1 428 219,68
18	385 796,53	1 428 230,80
1	385 814,81	1 428 256,04

Приложение
к требованиям к форме
ходатайства об установлении
публичного сервитута, содержанию
обоснования необходимости
установления публичного сервитута,
утвержденным приказом Федеральной
службы государственной регистрации,
кадастра и картографии
от 19 апреля 2022 г. № П/0150

	Ходатайство об установлении публичного сервитута	
1	*Администрация Артёмовского городского округа* (наименование органа, принимающего решение об установлении публичного сервитута)	
2	Сведения о лице, представившем ходатайство об установлении публичного сервитута (далее – заявитель):	
2.1	Полное наименование	*Общество с ограниченной ответственностью «ГЕЛИОС ПЛЮС»*
2.2	Сокращенное наименование (при наличии)	*ООО «ГЕЛИОС ПЛЮС»*
2.3	Организационно-правовая форма	*Общество с ограниченной ответственностью*
2.4	Почтовый адрес (индекс, субъект Российской Федерации, населенный пункт, улица, дом)	*690002, Приморский край, Владивосток г, Мельниковская ул, дом № 119, к.203*
2.5	Адрес электронной почты	*2450412@mail.ru*
2.6	ОГРН	*1042503041239*
2.7	ИНН	*2536150812*
3	Сведения о представителе заявителя:	
3.1	Фамилия	*Венидиктов*
	Имя	*Максим*
	Отчество (при наличии)	*Геннадьевич*
3.2	Адрес электронной почты (при наличии)	2450412@mail.ru
3.3	Телефон	*+7 916 991 75 04*
3.4	Наименование и реквизиты документа, подтверждающего полномочия представителя заявителя	*Доверенность от 01 февраля 2024*
4	Прошу установить публичный сервитут в отношении земель и (или) земельного(ых) участка(ов) в целях (указываются цели, предусмотренные статьей 39.37 Земельного кодекса Российской Федерации или статьей 3.6 Федерального закона от 25 декабря 2001 г. № 137-ФЗ «О введении в действие Земельного кодекса Российской Федерации»): *В целях строительства и эксплуатации сетей водоснабжения (сети водоснабжения)*	
5	Испрашиваемый срок публичного сервитута *1 год*	
6	Срок, в течение которого использование земельного участка (его части) и (или) расположенного на нем объекта недвижимости в соответствии с их разрешенным использованием будет в соответствии с подпунктом 4 пункта 1 статьи 39.41 Земельного кодекса Российской Федерации невозможно или существенно затруднено в связи с осуществлением деятельности, для обеспечения которой устанавливается публичный сервитут (при возникновении таких обстоятельств) *6 месяцев*	
7	Обоснование необходимости установления публичного сервитута *Публичный сервитут устанавливается в целях строительства сети водоснабжения. Указанная сеть прокладывается через разработку траншеи и ГНБ 2 Д 225 мм до точки подключения объекта на границе земельного участка (т.1) по договору No 207/24 от 06.08.2024 г. о выполнении комплекса проектно-изыскательских работ по внеплощадочным сетям водоснабжения 2Д 225 мм до точки подключения объекта на границе земельного участка (т1). На основании договора № 459 от 29.12.2023 г. о подключении (технологическом присоединении) к централизованной системе холодного водоснабжения объекта « Сети водоснабжения к границам земельных участков, предоставленных гражданам, имеющим трех и более детей, расположенных по адресу: Артемовский городской округ, с. Олений, в районе ул. Зоологической» между КГУП «Приморский водоканал» и Администрацией Артемовского городского округа* *Срок строительства - 6 месяцев.* *ООО «ГЕЛИОС ПЛЮС» обязуется самостоятельно выполнить строительство сетей водоснабжения в соответствии с разработанной проектной документацией.* *Публичный сервитут планируется к установлению с учетом требований градостроительного кодекса РФ, Земельного кодекса РФ, Правилами землепользования и застройки на территории Артемовского городского округа с учетом обеспечения безопасности эксплуатации инженерных сооружений.* *В соответствии пунктом 1 статьи 50 Закона Приморского края "О градостроительной деятельности на территории Приморского края", при строительстве, реконструкции которых получение разрешения на строительство не требуется разрешение на строительство сетей ливневой канализации с внутренним диаметром труб до 800 миллиметров включительно.* Границы публичного сервитута не затрагивают земельные участки, предоставленные или принадлежащих гражданам и предназначенных для индивидуального жилищного строительства, ведения гражданами садоводства или огородничества для собственных нужд, личного подсобного хозяйства *Границы сервитут проходят по неразграниченной территории площадью 13982 кв.м., что исключает дополнительные обременения для правообладателей земельных участков, обеспечивает безопасность эксплуатации инженерного сооружения, безопасность населения, существующих зданий, сооружений, а также соблюдения требований, установленных пунктами 8 и 9 статьи 23 Земельного кодекса Российской Федерации (Собрание законодательства Российской Федерации, 2001, N 44, ст. 4147; 2018, N 32, ст. 5134).* *Также, согласно требованиям, установленным статьей 39.41 Земельного кодекса Российской Федерации, а также приказом Росреестра от 19.04.2022 № П/0150 не требуется обзорная схема сравнительных вариантов проектного местоположения инженерных сетей водоотведения, в части обоснования невозможности размещения инженерного сооружения на земельных участках общего пользования или в границах земель общего пользования, территории общего пользования, на землях и (или) земельном участке, находящихся в государственной или муниципальной собственности и не предоставленных гражданам или юридическим лицам, к ходатайству.*	
8	Сведения о правообладателе инженерного сооружения, которое переносится в связи с изъятием земельного участка для государственных или муниципальных нужд, в случае, если заявитель не является собственником указанного инженерного сооружения (в данном случае указываются сведения в объеме, предусмотренном строкой 2 настоящей формы) (заполняется в случае, если ходатайство об установлении публичного сервитута подается с целью установления публичного сервитута в целях реконструкции инженерного сооружения, которое переносится в связи с изъятием такого земельного участка для государственных или муниципальных нужд) *отсутствует*	
9	Кадастровые номера земельных участков (при их наличии), в отношении которых подано ходатайство об установлении публичного сервитута, адреса или иное описание местоположения таких земельных участков	Российская Федерация, Приморский край, г. Артем, с. Олений, в районе ул. Зоологическая Кадастровый номер 25:27:000000:10131, площадь земельного участка 655м²; Кадастровый номер участка 25:27:020102:131, площадь земельного участка 1м²; Кадастровый номер участка 25:27:000000:9537 площадь земельного участка 1м²; Кадастровый номер участка 25:27:000000:9539 площадь земельного участка 1м²;Кадастровый номер участка-, площадь земельного участка 13326 м².
10	Право, на котором инженерное сооружение принадлежит заявителю (если подано ходатайство об установлении публичного сервитута в целях реконструкции или эксплуатации инженерного сооружения)	
11	Сведения о способах представления результатов рассмотрения ходатайства:	
	в виде электронного документа, который направляется уполномоченным органом заявителю посредством электронной почты	*да* (да/нет)
	в виде бумажного документа, который заявитель получает непосредственно при личном обращении или посредством почтового отправления	*нет* (да/нет)
12	Документы, прилагаемые к ходатайству: *1.Схема расположения границ публичного сервитута и описание границ публичного сервитута, содержащие координаты характерных точек границ публичного сервитута, в соответствии с приказом Минэкономразвития России* *2. Копия технических условий № 459 от 29.12.2023г* *3. Доверенность от 01 февраля 2024 на представителя* *4. Копия паспорта представителя* *5. Копия паспорта директора* *6. Копия договора подряда*	
13	Подтверждаю согласие на обработку персональных данных (сбор, систематизацию, накопление, хранение, уточнение (обновление, изменение), использование, распространение (в том числе передачу), обезличивание, блокирование, уничтожение персональных данных, а также иных действий, необходимых для обработки персональных данных в соответствии с законодательством Российской Федерации), в том числе в автоматизированном режиме	
14	Подтверждаю, что сведения, указанные в настоящем ходатайстве, на дату представления ходатайства достоверны; документы (копии документов) и содержащиеся в них сведения соответствуют требованиям, установленным статьей 39.41 Земельного кодекса Российской Федерации	
15	Подпись:	Дата:

(подпись)	Рузаев К.Н. (инициалы, фамилия)	«___» Сентября 2024 г.

Общество с ограниченной ответственностью "Гелиос плюс" г.Владивосток

ИЗВЕЩЕНИЕ

О ПРОВЕДЕНИИ РАБОТ ПО ВЫЯВЛЕНИЮ ПРАВООБЛАДАТЕЛЕЙ РАНЕЕ УЧТЕННЫХ ОБЪЕКТОВ НЕДВИЖИМОСТИ В ЦЕЛЯХ ГОСУДАРСТВЕННОЙ РЕГИСТРАЦИИ ПРАВА СОБСТВЕННОСТИ НА ОБЪЕКТЫ НЕДВИЖИМОСТИ, ПРАВА НА КОТОРЫЕ В ЕДИНОМ ГОСУДАРСТВЕННОМ РЕЕСТРЕ НЕДВИЖИМОСТИ НЕ ЗАРЕГИСТРИРОВАНЫ

Администрация Артемовского городского округа информирует о проведении работ по выявлению правообладателей ранее учтенных объектов недвижимости, права на которые в Едином государственном реестре недвижимости не зарегистрированы. В Перечне № 1 представлена информация о ранее учтенных иных объектах недвижимости, права на которые не зарегистрированы.

Просим граждан и юридических лиц, в случае если Вы являетесь собственником указанного в Перечнях объекта либо собственник Вам известен, известить об этом администрацию Артемовского городского округа удобным для Вас способом. К уведомлению необходимо приложить все известные Вам сведения о почтовом адресе собственника объекта и (или) адресе электронной почты для связи. Обращаем Ваше внимание на то, что при предоставлении заинтересованными лицами сведений о почтовом адресе и (или) адресе электронной почты для связи с собственником объекта одновременно должны быть представлены реквизиты документа заявителя, удостоверяющего личность, а также сведения о страховом номере индивидуального лицевого счета в системе обязательного пенсионного страхования.

В целях защиты имущественных прав и интересов правообладатели, указанных в Перечне зданий, помещений и сооружений, вправе обратиться за регистрацией своих прав на указанный выше объект недвижимости с правоустанавливающими документами в ближайшее подразделение КГАУ «МФЦ Приморского края».

Дополнительно сообщаем, что при регистрации прав на объекты недвижимости, возникшие до 31.01.1998, государственная пошлина не уплачивается.

По интересующим вопросам предлагаем обращаться в администрацию Артемовского городского округа по телефону: 8-42337-3-13-29 (с понедельника по четверг – с 9-00 до 18-00, пятница с 09-00 до 17-00, перерыв с 13-00 до 14-00).

В случае оформления государственной регистрации права собственности на вышеуказанные объекты недвижимости просим сообщить в администрацию Артемовского городского округа по вышеуказанному телефону.



Перечень № 1 ранее учтенных объектов недвижимости, права на которые не зарегистрированы (на 16.09.2024)

Номер ре	Реестровый номер	Вид объекта	Адрес	Дата учета	Наименован	Назначение	Площадь
25	25:27:030104:2740	Помещение	Приморский край, г. Артем, ул. Фрунзе, д. 10, кв. 3	25.06.2012	Квартира	Жилое помещение	55,1
25	25:27:030104:3578	Помещение	Приморский край, г. Артем, ул. Фрунзе, д. 10/1, кв. 81	25.06.2012	Квартира	Жилое помещение	54
25	25:27:030104:3612	Помещение	Приморский край, г. Артем, ул. Фрунзе, д. 10/1, кв. 56	25.06.2012	Квартира	Жилое помещение	33,6
25	25:27:030104:3539	Помещение	Приморский край, г. Артем, ул. Фрунзе, д. 10/1, кв. 3	25.06.2012	Квартира	Жилое помещение	40
25	25:27:030104:2054	Помещение	Приморский край, г. Артем, ул. Фрунзе, д. 12/1, кв. 25	25.06.2012	Квартира	Жилое помещение	65,9
25	25:27:030104:2059	Помещение	Приморский край, г. Артем, ул. Фрунзе, д. 12/1, кв. 42	25.06.2012	Квартира	Жилое помещение	52,9
25	25:27:030104:2378	Помещение	Приморский край, г. Артем, ул. Фрунзе, д. 24, кв. 8	25.06.2012	Квартира	Жилое помещение	58,6
25	25:27:030104:4812	Помещение	Приморский край, г.Артем, ул.Фрунзе, д.24, кв.17	14.12.2013	Квартира	Жилое помещение	58,7
25	25:27:030104:2370	Помещение	Приморский край, г. Артем, ул. Фрунзе, д. 24, кв. 11	25.06.2012	Квартира	Жилое помещение	82
25	25:27:030104:3856	Помещение	Приморский край, г. Артем, ул. Фрунзе, д. 26, пом. I	25.06.2012	Нежилое	Нежилое помещение	888,3
25	25:27:030104:2532	Помещение	Приморский край, г. Артем, ул. Фрунзе, д. 32, пом. IV	25.06.2012	Нежилое	Нежилое помещение	164
25	25:27:030104:4721	Помещение	Приморский край, г.Артем, ул.Фрунзе, д.32	14.12.2013	Нежилое	Нежилое помещение	115,2
25	25:27:030106:3686	Помещение	Приморский край, г. Артем, ул. Фрунзе, д. 34, пом. П	25.06.2012	Нежилое	Нежилое помещение	43
25	25:27:030106:5629	Помещение	Приморский край, г. Артем, ул. Фрунзе, д. 36, кв. 25	25.06.2012	Квартира	Жилое помещение	40,6
25	25:27:030106:6284	Помещение	Приморский край, г. Артем, ул. Фрунзе, д. 40, кв. 31	25.06.2012	Квартира	Жилое помещение	38,9
25	25:27:000000:7307	Помещение	Приморский край, г. Артем, ул. Фрунзе, д. 40, кв. 14	13.12.2013	Квартира	Жилое помещение	41,4
25	25:27:030106:6255	Помещение	Приморский край, г. Артем, ул. Фрунзе, д. 40, пом. II	25.06.2012	Квартира	Нежилое помещение	88,8
25	25:27:030106:7132	Помещение	Приморский край, г. Артем, ул. Фрунзе, д. 44, кв. 17	25.06.2012	Квартира	Жилое помещение	40,8
25	25:27:030106:7133	Помещение	Приморский край, г. Артем, ул. Фрунзе, д. 44, кв. 18	25.06.2012	Квартира	Жилое помещение	50,9
25	25:27:030106:7119	Помещение	Приморский край, г. Артем, ул. Фрунзе, д. 44, кв. 45	25.06.2012	Квартира	Жилое помещение	62,4
25	25:27:030106:2428	Помещение	Приморский край, г. Артем, ул. Фрунзе, д. 48, пом. Ш	25.06.2012	Нежилое	Нежилое помещение	885,3
25	25:27:030105:3862	Помещение	Приморский край, г. Артем, ул. Фрунзе, д. 49, кв. 18	25.06.2012	Квартира	Жилое помещение	39,9
25	25:27:030105:3858	Помещение	Приморский край, г. Артем, ул. Фрунзе, д. 49, кв. 2	25.06.2012	Квартира	Жилое помещение	46,9
25	25:27:030106:4342	Помещение	Приморский край, г. Артем, ул. Фрунзе, д. 54, кв. 711	25.06.2012	Квартира	Жилое помещение	16,7
25	25:27:030106:4429	Помещение	Приморский край, г. Артем, ул. Фрунзе, д. 54, кв. 916	25.06.2012	Квартира	Жилое помещение	22,1
25	25:27:030106:4128	Помещение	Приморский край, г. Артем, ул. Фрунзе, д. 54, пом. I	25.06.2012	Нежилое	Нежилое помещение	12,5
25	25:27:030106:4090	Помещение	Приморский край, г. Артем, ул. Фрунзе, д. 54, пом. II	25.06.2012	Нежилое	Нежилое помещение	22,5
25	25:27:030106:7498	Помещение	Приморский край, г. Артем, ул. Фрунзе, д. 56, кв. 84	25.06.2012	Квартира	Жилое помещение	53,8
25	25:27:030106:7436	Помещение	Приморский край, г. Артем, ул. Фрунзе, д. 56, кв. 17	25.06.2012	Квартира	Жилое помещение	33,2
25	25:27:030106:9998	Помещение	Приморский край, г. Артем, ул. Фрунзе, д. 56, кв. 90	23.07.2015	Квартира	Жилое помещение	39,2
25	25:27:030106:6839	Помещение	Приморский край, г. Артем, ул. Фрунзе, д. 58, кв. 1	25.06.2012	Квартира	Жилое помещение	52,4
25	25:27:030106:7953	Помещение	Приморский край, г. Артем, ул. Фрунзе, д. 61, кв. 63	25.06.2012	Квартира	Жилое помещение	39,8
25	25:27:030106:7977	Помещение	Приморский край, г. Артем, ул. Фрунзе, д. 61, кв. 9	25.06.2012	Квартира	Жилое помещение	52,9
25	25:27:030106:3136	Помещение	Приморский край, г. Артем, ул. Фрунзе, д. 62, кв. 77	25.06.2012	Квартира	Жилое помещение	56,5
25	25:27:030106:9296	Помещение	Приморский край, г.Артем, ул.Фрунзе, д.65, кв.51	14.12.2013	Квартира	Жилое помещение	44,7
25	25:27:000000:1793	Помещение	Приморский край, г. Артем, ул. Фрунзе, д. 65, кв. 61	25.06.2012	Квартира	Жилое помещение	30
25	25:27:030106:9726	Помещение	Приморский край, г. Артем, ул. Фрунзе, д. 65, кв. 38	23.02.2014	квартира	Жилое помещение	46,3
25	25:27:030106:9421	Помещение	Приморский край, г.Артем, ул.Фрунзе, д.65, кв.82	14.12.2013	Квартира	Жилое помещение	46,8
25	25:27:030106:9298	Помещение	Приморский край, г. Артем, ул. Фрунзе, д. 65, кв. 22	13.12.2013	Квартира	Жилое помещение	43,8
25	25:27:000000:1726	Помещение	Приморский край, г. Артем, ул. Фрунзе, д. 65, кв. 52	25.06.2012	Квартира	Жилое помещение	30,4
25	25:27:000000:1751	Помещение	Приморский край, г. Артем, ул. Фрунзе, д. 65, кв. 100	25.06.2012	Квартира	Жилое помещение	45
25	25:27:000000:1710	Помещение	Приморский край, г. Артем, ул. Фрунзе, д. 65, пом. XVI	25.06.2012	Квартира	Нежилое помещение	52,3
25	25:27:000000:1767	Помещение	Приморский край, г. Артем, ул. Фрунзе, д. 65, кв. 58	25.06.2012	Квартира	Жилое помещение	30,2
25	25:27:030106:9637	Помещение	Приморский край, г. Артем, ул. Фрунзе, д. 65	13.12.2013	Нежилое	Нежилое помещение	43,8

47	25	25:27:000000:1718	Помещение	Приморский край, г. Артем, ул. Фрунзе, д. 65, пом. IX	25.06.2012	Квартира	Нежилое помещение	45,5
48	25	25:27:000000:1713	Помещение	Приморский край, г. Артем, ул. Фрунзе, д. 65, пом. XIV	25.06.2012	Квартира	Нежилое помещение	30,2
49	25	25:27:000000:1709	Помещение	Приморский край, г. Артем, ул. Фрунзе, д. 65, пом. VII	25.06.2012	Квартира	Нежилое помещение	72,2
50	25	25:27:030106:9291	Помещение	Приморский край, г.Артем, ул.Фрунзе, д.65, кв.67	14.12.2013	Квартира	Жилое помещение	62,1
51	25	25:27:000000:1711	Помещение	Приморский край, г. Артем, ул. Фрунзе, д. 65, пом. XV	25.06.2012	Квартира	Нежилое помещение	49,2
52	25	25:27:030106:9419	Помещение	Приморский край, г.Артем, ул.Фрунзе, д.65, кв.97	14.12.2013	Квартира	Жилое помещение	44,3
53	25	25:27:000000:1725	Помещение	Приморский край, г. Артем, ул. Фрунзе, д. 65, кв. 21	25.06.2012	Квартира	Жилое помещение	45,8
54	25	25:27:030106:7255	Помещение	Приморский край, г. Артем, ул. Фрунзе, д. 67, кв. 15	25.06.2012	Квартира	Жилое помещение	45,8
55	25	25:27:030106:7237	Помещение	Приморский край, г. Артем, ул. Фрунзе, д. 67, кв. 45	25.06.2012	Квартира	Жилое помещение	44,1
56	25	25:27:030106:7251	Помещение	Приморский край, г. Артем, ул. Фрунзе, д. 67, кв. 51	25.06.2012	Квартира	Жилое помещение	42
57	25	25:27:030106:7182	Помещение	Приморский край, г. Артем, ул. Фрунзе, д. 69, кв. 38	25.06.2012	Квартира	Жилое помещение	29,4
58	25	25:27:030106:7171	Помещение	Приморский край, г. Артем, ул. Фрунзе, д. 69, кв. 51	25.06.2012	Квартира	Жилое помещение	42,2
59	25	25:27:030106:4491	Помещение	Приморский край, г. Артем, ул. Фрунзе, д. 71/2, кв. 7	25.06.2012	Квартира	Жилое помещение	45,5
60	25	25:27:030106:6996	Помещение	Приморский край, г. Артем, ул. Фрунзе, д. 73, кв. 27	25.06.2012	Квартира	Жилое помещение	42,1
61	25	25:27:030106:7035	Помещение	Приморский край, г. Артем, ул. Фрунзе, д. 73, кв. 76	25.06.2012	Квартира	Жилое помещение	30,3

ИЗВЕЩЕНИЕ О ПРОВЕДЕНИИ СОБРАНИЯ О СОГЛАСОВАНИИ МЕСТОПОЛОЖЕНИЯ ГРАНИЦЫ ЗЕМЕЛЬНОГО УЧАСТКА

Кадастровым инженером Мельниченко Павлом Сергеевичем, номер квалификационного аттестата 25-13-32, почтовый адрес: 690002, Приморский край, г. Владивосток, Партизанский пр-кт, д. 37, кв. 19, адрес электронной почты: mycadastre@yandex.ru, тел: 89242498151, номер регистрации в государственном реестре лиц, осуществляющих кадастровую деятельность: 27 376, выполняются кадастровые работы в отношении земельного участка с кадастровым номером 25:27:070242:20, местоположение установлено относительно ориентира, расположенного в границах участка. Почтовый адрес ориентира: Приморский край, г. Артем, с/т «Дубрава-2», участок №300. Заказчиком кадастровых работ является **Светлый Артем Сергеевич**, почтовый адрес: 690092, Приморский край, г. Владивосток, ул. Сахалинская, д. 56, кв. 119.

Собрание по поводу согласования местоположения границы состоится 18 октября 2024 года в 10 часов 00 минут по адресу: Приморский край, г. Артем, с/т «Дубрава-2», участок №300. С проектом межевого плана земельного участка можно ознакомиться по адресу: 690002, Приморский край, г. Владивосток, Партизанский пр-т, 37-19, либо направить сообщение по адресу электронной почты: mycadastre@yandex.ru. Обоснованные возражения относительно местоположения границ, содержащихся в проекте межевого плана, и требования о проведении согласования местоположения границ земельных участков на местности принимаются в течение 20 (двадцати) дней с момента опубликования данного извещения по адресу: 690002, Приморский край, г. Владивосток, Партизанский пр-т, 37-19, либо по адресу электронной почты mycadastre@yandex.ru.

Смежные земельные участки, с правообладателями которых требуется согласовать местоположение границы, расположены в кадастровом квартале 25:27:060103. При проведении согласования местоположения границ при себе необходимо иметь документ, удостоверяющий личность, а также документы о правах на земельный участок (часть 12, статья 39, часть 2 статья 40 Федерального закона от 24 июля 2007 г. №221-ФЗ «О кадастровой деятельности»).

ИЗВЕЩЕНИЕ О ПРОВЕДЕНИИ СОБРАНИЯ О СОГЛАСОВАНИИ МЕСТОПОЛОЖЕНИЯ ГРАНИЦ ЗЕМЕЛЬНЫХ УЧАСТКОВ

Кадастровым инженером Ли Екатериной Павловной А СРО «Кадастровые инженеры» рег№6649 (г. Артем, ул.Фрунзе 61-21, тел. 89024894303, e-mail: ekpallee@mail.ru , аттестат № 25-11-53) **в отношении земельного участка 25:27:030204:1990 г. Артем, мкр. Южный, стр.294 выполняются работы по уточнению границ и площади земельного участка.** Закзчиком кадастровых работ является Ищенко Н.В.Связь с заказчиком осуществляется по телефону 8(902)4894303. Смежные земельные участки, с правообладателями которых требуется согласовать местоположение границ 25:27:030204:11268 мкр. Южный, стр.295, мкр. Южный 296, 293, расположенный в квартале 25:27:030204.

С проектом межевого плана земельного участка можно ознакомиться по адресу: Приморский край, г. Артем, ул. Кирова, 28, оф. № 509. Обоснованые возражения а также требования о проведении согласования местоположения границ земельных участков на местности принимаются после ознакомления с проектом межевого плана в течение 30 дней после его опубликования, по адресу: ул. Кирова, д. 28 офис 509. При проведении согласования местоположения границ при себе необходимо иметь документ, удостоверяющий личность, а также документы о правах на земельный участок.

ИЗВЕЩЕНИЕ О СОГЛАСОВАНИИ МЕСТОПОЛОЖЕНИЯ ГРАНИЦ ЗЕМЕЛЬНОГО УЧАСТКА

Кадастровым инженером Рындиной Людмилой Сергеевной, А СРО «Кадастровые инженеры», рег.№-6587 (г. Артем, ул. Кирова, д.28, оф.509, т.89020662788, e-mail: lusyar84@rambler.ru, аттестат № 25-11-62) **в отношении земельного участка с кадастровым номером 25:27:070214:83, расположенного по адресу:Приморский край,г. Артем,с/т»Нарцисс»,участок № 72 выполняются кадастровые работы по уточнению местоположения границы земельного участка.** Заказчиком кадастровых работ является Шитиков Олег Алексеевич (по доверенности). Почтовый адрес для связи: Приморский край,г.Артем,ул.Кирова, д.28,оф.509. Связь с заказчиком осуществляется по т.89020662788. Собрание заинтересованных лиц по поводу согласования местоположения границы состоится по адресу:

Приморский край, г. Артем, ул.Кирова,28,оф.№ 509 21.10.2024 г. в 11-00. С проектом межевого плана земельного участка можно ознакомиться по адресу: Приморский край, г. Артем, ул.Кирова,28, оф. № 509. Возражения по проекту межевого плана и требования о проведении согласования местоположения границ земельных участков на местности принимаются с 18.09.2024 г. по 20.10.2024 г. по адресу: Приморский край,г. Артем,ул. Кирова,28, оф.№ 509.Смежные земельные участки, с правообладателями которых требуется согласовать местоположение границы: 25:27:070214:84(ПК,г.Артем,с/т «Нарцисс»,участок № 73),а также все заинтересованные лица, являющиеся смежными с данным земельным участком, расположены в квартале 25:27:070214. При проведении согласования местоположения границ при себе необходимо иметь документ, удостоверяющий личность, а также документы о правах на земельный участок.

ИЗВЕЩЕНИЕ О ПРОВЕДЕНИИ СОБРАНИЯ О СОГЛАСОВАНИИ МЕСТОПОЛОЖЕНИЯ ГРАНИЦЫ ЗЕМЕЛЬНОГО УЧАСТКА

Кадастровым инженером Левчук Еленой Викторовной (№ регистрации в государственном реестре лиц, осуществляющих кадастровую деятельность - 22741, г. Артём, ул. Лазо, 11, офис 317, тел: 89242524795 levcad@mail.ru) выполняются кадастровые работы в отношении з**емельного участка с кадастровым номером 25:27:090122:22, расположенного по адресу:**

Приморский край, г. Артем, с/т «Горняк-2», участок № 18. Заказчик кадастровых работ: Дарьева Елена Викторовна (г. Артем, ул. Котовского, д. 20, кв. 2, тел. 89243222648).

Собрание заинтересованных лиц смежных с ним земельных участков, расположенных в кадастровых кварталах 25:27:090122, 25:24:010201, 25:24:080104 по поводу согласования местоположения границы, состоится «18» октября 2024 г. в 10 часов 00 минут по адресу: Приморский край, г. Артём, ул. Лазо, 11, офис 317.

С проектом межевого плана земельного участка можно ознакомиться, а также направлять обоснованные возражения о местоположении границ земельных участков и требования о проведении согласования местоположения границ земельных участков на местности, по адресу: Приморский край, г. Артём, ул. Лазо, 11, офис 317, либо по адресу электронной почты levcad@mail.ru с 18.09.2024 г. по 09.10.2024 г.

При проведении согласования местоположения границ при себе иметь документ, удостоверяющий личность, а также документы о правах на земельный участок (ч.12 ст.39, ч.2 ст.40 ФЗ от 24.07.2007 г. № 221-ФЗ «О кадастровой деятельности»).

Кадастровым инженером Уколовой Татьяной Викторовной (№ регистрации в государственном реестре лиц, осуществляющих кадастровую деятельность - 35630, г. Артём, ул. Лазо,11, офис 317, тел: 89510182400 satanyuha@mail.ru) выполняются кадастровые работы в отношении **земельного участка с кадастровым номером 25:27:100117:1, расположенного по адресу:**

Приморский край, г. Артём, с/т «Рябинка», участок № 21. Заказчик кадастровых работ: Шпак Дмитрий Павлович. (Приморский край, г. Артем, ул. Беринга, дом 39, тел: 89241226722).

Собрание заинтересованных лиц смежных с ним земельных участков, расположенных в кадастровом квартале 25:27:100117 по поводу согласования местоположения границы, состоится «18» октября 2024 г. в 10 часов 00 минут по адресу: Приморский край, г. Артём, ул. Лазо, 11, офис 317.

С проектом межевого плана земельного участка можно ознакомиться, а также направлять обоснованные возражения о местоположении границ земельных участков и требования о проведении согласования местоположения границ земельных участков на местности, по адресу: Приморский край, г. Артём, ул. Лазо, 11, офис 317, либо по адресу электронной почты satanyuha@mail.ru с 18.09.2024 г. по 09.10.2024г.

При проведении согласования местоположения границ при себе иметь документ, удостоверяющий личность, а также документы о правах на земельный участок (ч.12 ст.39, ч.2 ст.40 ФЗ от 24.07.2007 г. № 221-ФЗ «О кадастровой деятельности»).

РЕКЛАМА В ГАЗЕТЕ «ВЫБОР» Тел. 3-95-95.

Стать «Патриотом года» можно в Национальной премии «Патриот-2024»

До 30 сентября все россияне, а также граждане зарубежных государств могут подать заявку на участие в Национальной премии «Патриот-2024» в 11 новых номинациях.

Подать заявку на участие в премии можно на сайте: https://премияпатриот.рф/.

В этом году появились 10 абсолютно новых номинаций, каждая из которых поможет с разных сторон рассмотреть патриотическое воспитание детей и молодёжи. Помимо этого, в нынешнем году, в День Героев Отечества, будет впервые назван победитель в номинации «Патриот года». Им станет участник или организация, кто подал заявку в этом году в одну из десяти номинаций.

Национальная премия «Патриот-2024» направлена на выявление лучших практик и признание заслуг граждан и организаций за существенный вклад в гражданско-патриотическое воспитание россиян и соотечественников, проживающих за рубежом.

Служба по контракту - это возможность доказать себе и другим, на что ты способен!

Какие гарантии получает участник СВО?

- получение статуса ветерана боевых действий
- направление детей в детские оздоровительные учреждения
- оплата школьных обедов детям
- бесплатное посещение кружков и спортивных секций
- компенсация за коммунальные расходы и другое.

В Приморье единовременная выплата при заключении контракта - 1.200.000 рублей.

Записаться на службу, а также узнать подробности можно по телефону 8-914-660-48-80.

20 тысяч рублей из регионального маткапитала семьи участников СВО могут потратить на любые цели

Право на эту выплату есть у всех детей участников СВО в Приморье. Региональный маткапитал в крае выделяется на второго и последующих детей.

Если часть остатка составляет менее 20 тысяч рублей, выплата будет равна его размеру.

Заявление необходимо подать до 30 ноября.

Краевое государственное автономное учреждение социального обслуживания «Приморский центр социального обслуживания населения»

Социальное обслуживание на дому – это традиционная форма социального обслуживания. Данная услуга предоставляется гражданам пожилого возраста (женщины старше 55, мужчины старше 60 лет) и инвалидам, частично утратившим способность к самообслуживанию и нуждающимся в посторонней социально-бытовой помощи в надомных условиях социального обслуживания.

Специалисты помогут подготовить документы для рассмотрения вопроса о предоставлении гражданину социальных услуг в форме социального обслуживания на дому, полустационарной и стационарной форм социального обслуживания.

В соответствии с Порядком взимания платы за предоставление социальных услуг в Приморском крае, утвержденным постановлением Администрации Приморского края от 10.12.2014 № 512-па «Об утверждении размера платы за предоставление социальных услуг и порядка ее взимания», социальные услуги в форме социального обслуживания на дому предоставляются бесплатно:

социальные услуги в форме социального обслуживания на дому предоставляются бесплатно:

а) несовершеннолетним детям;

б) лицам, пострадавшим в результате чрезвычайных ситуаций, вооруженных межнациональных (межэтнических) конфликтов;

в) участникам Великой Отечественной войны;

г) гражданам, награжденным знаком «Жителю блокадного Ленинграда»;

д) инвалидам вследствие военной травмы;

е) вдовам военнослужащих, погибших в период прохождения военной службы по призыву вследствие

военной травмы, не вступившим в новый брак;

ж) получателям социальных услуг, среднедушевой доход которых на дату обращения ниже предельной величины или равен предельной величине среднедушевого дохода, для предоставления социальных услуг бесплатно, установленной законом Приморского края;

з) гражданам, награжденным почетными знаками Приморского края «Почетный гражданин Приморского края» и «Почетный житель Приморского края»;

и) одиноко проживающим инвалидам 1 группы.

Социальные услуги на дому в системе долговременного ухода предоставляются бесплатно.

Дополнительную информацию можно узнать по адресу:

г. Артем, ул. Лазо, 38, тел.: 8 (42337) 43-3-92, 8 (42337) 49-4-50

Режим работы: с 8.00 до 17.00, обед с 12.00 до 12.45; пятница - с 8.00 до 15.45

Артёмовская общественно-политическая газета "ВЫБОР" ("Шахтер"-"По пути Ленина"). Выходит два раза в неделю: по средам и пятницам. Распространяется по всей территории Артемовского городского округа. Учредитель: Администрация Артёмовского городского округа. Издатель: Артёмовское муниципальное унитарное предприятие "Редакция газеты "Выбор". Газета зарегистрирована в Приморском управлении Росохранкультуры, свидетельство ПИ №ФС19-0155 от 17.02.2006 г. Адрес редакции и издателя: 692760, Приморский край, г. Артём, ул. Дзержинского, 27, e-mail: vibor.gazeta@yandex.ru. И.о. директора МБУ «Медиахолдинг АГО» Антонова Ирина Петровна. Главный редактор газеты Шпак Ирина Александровна - тел. 8 (42337) 4-24-52. Редакция: главный бухгалтер, журналисты, служба выпуска и дизайна - тел. 8(42337) 4-25-74, служба рекламы и частных объявлений - тел. 8 (42337) 3-95-95. ***За достоверность сведений в рекламных материалах ответственность несёт рекламодатель. Точка зрения редакции не обязательно совпадает с мнением автора. Редакция не рецензирует и не возвращает рукописи, фотоснимки, рисунки, в переписку с авторами не вступает.*** Время подписания в печать: по графику - в 11.00 час., фактически - в 11.00 час. Тираж номера 300 экземпляров. Заказ №4169. Газета отпечатана в АО "ИПК "Дальпресс", 690106 г. Владивосток, пр-т Красного Знамени, 10. Цена в розницу - свободная. ***16+***