Общественно-политическая газета Артёмовского городского округа

Основана 1 мая 1929 г.

ВЫБОР

№99 (12900)

4 декабря 2024 г.
среда

www.gazeta.vibor.com

Официальные материалы администрации и Думы Артемовского городского округа

УСЛУГИ

Ремонт холодильников на дому. Организация. Гарантия на ремонт. Пенсионерам скидка. Ул. Фрунзе, д. 45-Г, тел. 8-914-793-79-51.

- Ремонт телевизоров, микроволновок. Тел. 3-24-09, 8-902-556-97-51.

Информационный центр "ГУДВИН"

Хотите подать объявление в любое СМИ, не выходя из офиса или дома?

ЛЕГКО!

тел. 8(42337) 6-25-08

реклама

ГРАФИК ПРИЁМА ГРАЖДАН РУКОВОДИТЕЛЯМИ АДМИНИСТРАЦИИ АРТЕМОВСКОГО ГОРОДСКОГО ОКРУГА НА ДЕКАБРЬ 2024 ГОДА

	Ф.И.О.	Должность	Дни приёма	Время приема
1.	Квон Вячеслав Васильевич	Глава Артемовского городского округа	4,11,18	11:00
2.	Воркова Виктория Александровна	Первый заместитель главы администрации Артемовского городского округа	3,17	14:00
3.	Железнова Наталья Сергеевна	Заместитель главы администрации – начальник управления муниципальной собственности администрации Артемовского городского округа	5,19	15:00
4.	Колпаков Дмитрий Николаевич	Заместителя главы администрации – начальник управления образования администрации Артемовского городского округа	9,23	16:00
5.	Лимарь Роман Сергеевич	Заместитель главы администрации Артемовского городского округа	10,24	16:00
6.	Литвинов Алексей Александрович	Заместитель главы администрации Артемовского городского округа	2,16	16:00
7.	Шелестов Максим Кириллович	Заместитель главы администрации Артемовского городского округа	5,19	16:00

АДМИНИСТРАЦИЯ
АРТЕМОВСКОГО ГОРОДСКОГО ОКРУГА
ПОСТАНОВЛЕНИЕ

29.11.2024 № 1000-па

О ВНЕСЕНИИ ИЗМЕНЕНИЙ В ПОСТАНОВЛЕНИЕ АДМИНИСТРАЦИИ АРТЁМОВСКОГО ГОРОДСКОГО ОКРУГА ОТ 22.03.2019 № 294-ПА «ОБ УТВЕРЖДЕНИИ МУНИЦИПАЛЬНОЙ ПРОГРАММЫ «РАЗВИТИЕ ФИЗИЧЕСКОЙ КУЛЬТУРЫ И СПОРТА В АРТЁМОВСКОМ ГОРОДСКОМ ОКРУГЕ» (В РЕД. ОТ 24.10.2024 № 883-ПА)

В целях дальнейшего развития системы физического воспитания, улучшения показателей физической подготовленности населения округа, уровня подготовленности спортсменов высокого класса, повышения интереса населения к занятиям физической культурой и спортом, для создания условий для укрепления здоровья населения путем развития инфраструктуры спорта, популяризации массового и профессионального спорта, в соответствии с Федеральным законом от 06.10.2003 № 131-ФЗ «Об общих принципах организации местного самоуправления в Российской Федерации», решением Думы Артемовского городского округа от 20.02.2020 № 357 «Об утверждении Положения об обеспечении условий для развития физической культуры, школьного спорта и массового спорта, организации проведения официальных физкультурно-оздоровительных и спортивных мероприятий в Артемовском городском округе», решением Думы Артемовского городского округа от 05.12.2023 № 230 «О бюджете Артемовского городского округа на 2024 год и плановый период 2025 и 2026 годов», постановлением администрации Артемовского городского округа от 29.07.2013 № 1890-па «Об утверждении Порядка принятия решений о раз-работке муниципальных программ, их формирования, реализации и оценки эффективности в Артемовском городском округе», руководствуясь Уставом Артемовского городского округа Приморского края, администрация Артемовского городского округа

ПОСТАНОВЛЯЕТ:

1. Внести следующие изменения в постановление администрации Артёмовского городского округа от 22.03.2019 № 294-па «Об утверждении муниципальной программы «Развитие физической культуры и спорта в Артёмовском городском округе» (в ред. от 24.10.2024 № 883-па):

1.1. Изложить строку «Объемы и источники финансового обеспечения Программы (в текущих ценах каждого года)» Паспорта Программы приложения к постановлению в новой редакции:

Объемы и источники финансового обеспечения Программы (в текущих ценах каждого года)	Общий объем финансового обеспечения составляет 1291209,3113 тыс. руб., в том числе: из средств местного бюджета 1121578,48847 тыс. руб., из них: 2021 год – 158740,32077 тыс. руб.; 2022 год – 163808,95785 тыс. руб.; 2023 год – 195511,10419 тыс. руб.; 2024 год – 229630,73293 тыс. руб.; 2025 год – 185056,67501тыс. руб.; 2026 год - 188830,69772 тыс. руб.; из средств краевого бюджета 134248,45684 тыс. руб., из них: 2021 год – 53095,51404 тыс. руб.; 2022 год – 32350,40429 тыс. руб.; 2023 год – 3879,94571 тыс. руб.; 2024 год – 33142,04951 тыс. руб.; 2025 год – 10987,55774 тыс. руб.; 2026 год - 792,98555 тыс. руб.; из средств федерального бюджета 35382,36599 тыс. руб., из них: 2021 год – 25000,00000 тыс. руб.; 2022 год – 456,64126 тыс. руб.; 2023 год – 152,75753 тыс. руб.; 2024 год – 203,6672 тыс. руб.; 2025 год – 9569,3000 тыс. руб.; 2026 год - 0,00 тыс. руб.

1.2. Изложить раздел 5 приложения к постановлению в новой редакции:

«**5. Финансовое обеспечение Программы**

Общий объем финансового обеспечения Программы в 2021-2026 гг. составляет 1291209,3113 тыс. рублей.

Объем финансового обеспечения планируемых мероприятий по основным направлениям финансового обеспечения с разбивкой по источникам и годам реализации Программы:

тыс. рублей

Сроки реализации по годам						Итого	Источники финансового обеспечения
2021 год	2022 год	2023 год	2024 год	2025 год	2026 год		
236835,83481	196616,00340	199543,80743	262976,44964	205613,53275	189623,68327	1291209,3113	
158740,32077	163808,95785	195511,10419	229630,73293	185056,67501	188830,69772	1121578,48847	бюджет Артемовского городского округа
53095,51404	32350,40429	3879,94571	33142,04951	10987,55774	792,98555	134248,45684	бюджет Приморского края
25000,00000	456,64126	152,75753	203,6672	9569,300	0,00000	35382,36599	федеральный бюджет

1.3. Изложить приложение 1 к муниципальной программе в новой редакции (прилагается).

1.4. В приложении 2 к муниципальной программе исключить строку 4.2.3.2.

2. Опубликовать настоящее постановление в газете «Выбор» и разместить на официальном сайте Артемовского городского округа.

3. Контроль за исполнением настоящего постановления возложить на заместителя главы администрации Артемовского городского округа Шелестова М.К.

Глава Артемовского городского округа В.В. Квон

Приложение
к постановлению администрации Артемовского городского округа
от 29.11.2024 № 1000-па

Приложение 1
к муниципальной программе «Развитие физической культуры и спорта в Артемовском городском округе»

ПЕРЕЧЕНЬ МЕРОПРИЯТИЙ ПРОГРАММЫ

№ п/п	Наименование комплекса процессных мероприятий; наименование мероприятия	Исполнители мероприятия	Сроки реализации мероприятия	Объем финансового обеспечения (тыс. руб.) всего, в т.ч. по источникам финансового обеспечения	в том числе 2021 г.	2022 г.	2023 г.	2024 г.	2025 г.	2026 г.	Источники финансового обеспечения	Получатели средств
1	2	3	4	5	6	7	8	9	10	11	12	13
1. Задача Программы: Повышение качества оказания услуг в сфере физической культуры и спорта												
1.1.	Комплекс процессных мероприятий: обеспечение деятельности (оказание услуг, выполнение работ) муниципальных учреждений в области физической культуры и спорта, в т.ч. на закупку товаров, работ и услуг для государственных (муниципальных) нужд	X	X	691469,17181	100885,01826	102010,07264	125022,44206	140124,14118	111071,90597	112355,59170	МБ	X
				283915,52874	44592,13733	43065,39731	50788,39232	53469,60178	46000,00000	46000,00000	в т.ч. доходы от платных услуг	
				210775,63467	35360,94964	30983,66998	46892,35533	39082,71464	30074,53077	28381,41431	МБ	
				162962,40388	21480,44682	25081,94179	30861,98813	30075,56261	28089,44339	27373,02114	в т.ч. доходы от платных услуг	
1.1.1.	Оказание услуг (выполнение работ) в рамках муниципального задания МКУ «Центр физической культуры и спорта г. Артема», в т.ч. на закупку товаров, работ и услуг для государственных (муниципальных) нужд	УФКСиОЗ ЦФКиС	2021-2026	646896,39395	93650,21478	94564,22003	110281,08206	132371,09809	107004,18729	109025,59170	МБ	ЦФКиС
				276398,01986	42222,88833	41787,13743	47318,39232	53069,60178	46000,00000	46000,00000	в т.ч. доходы от платных услуг	
				197784,3227	32991,70064	29705,41010	38251,29533	38379,97155	30074,53077	28381,41431	МБ	
				155444,89500	19111,19782	23803,68191	27391,98813	29675,56261	28089,44339	27373,02114	в т.ч. доходы от платных услуг	
1.1.2.	Расходы муниципальных учреждений на приобретение (изготовление) объектов, относящихся к основным средствам (за исключением расходов на осуществление бюджетных инвестиций), в т.ч.:	УФКСиОЗ ЦФКиС	2021-2024	12991,31197	2369,24900	1278,25988	8641,06000	702,74309	-	-	МБ	ЦФКиС
				7517,50888	2369,24900	1278,25988	3470,00000	400,00000	-	-	в т.ч. доходы от платных услуг	
1.1.2.1.	Приобретение оргтехники	ЦФКиС	2021-2024	1151,78309	700,890	102,500	120,6500	227,74309	-	-	МБ	ЦФКиС
				1102,48309	700,89000	102,5000	71,35000	227,74309	-	-	в т.ч. доходы от платных услуг	
1.1.2.2.	Приобретение хозяйственного инвентаря, оборудования, мебели			11569,55888	1653,35900	1175,75988	8265,44000	475,000	-	-	МБ	
				6354,79579	1653,35900	1175,75988	3353,42000	172,25691	-	-	в т.ч. доходы от платных услуг	
1.1.2.3.	Приобретение спортивного инвентаря			269,9700	15,0000	-	254,9700	-	-	-	МБ	
				60,2300	15,0000	-	45,2300	-	-	-	в т.ч. доходы от платных услуг	
1.1.3.	Проведение официальных городских физкультурных, физкультурно-оздоровительных меро-	УФКСиОЗ МКУДО СШ	2021-2026	31581,46589	4865,55448	6167,59273	6100,30000	7050,30000	4067,71868	3330,00000	МБ	МКУДО СШ «Темп»

№ п/п	Наименование комплекса процессных мероприятий; наименование мероприятия	Исполнители мероприятия	Сроки реализации мероприятия	Объем финансового обеспечения (тыс. руб.) всего, в т.ч. по источникам финансового обеспечения	в том числе 2021 г.	2022 г.	2023 г.	2024 г.	2025 г.	2026 г.	Источники финансового обеспечения	Получатели средств
	приятий, официальных городских спортивных соревнований, тренировочных мероприятий спортсменов	«Темп»										
1.2.	Комплекс процессных мероприятий: создание условий для развития массового спорта, детско-юношеского спор-та и школьного спорта	Х	Х	7738,33124	-	-	2163,27819	3940,7732	816,76897	817,51088	в том числе:	Х
				7499,01855	-	-	2091,21710	3822,5500	792,26590	792,98555	КБ	
				239,31269	-	-	72,06109	118,2232	24,50307	24,52533	МБ (С)	
1.2.1.	Организация физкультурно-спортивной работы по месту жительства	УФКСиОЗ МКУДО СШ «Темп» МКУДО СШ«Атлетическая гимнастика» ЦФКиС	2023-2026	2805,83124	-	-	645,77819	525,7732	816,76897	817,51088	в том числе:	МКУДО СШ «Темп» МКУДО СШ «Атлетическая гимнастика» ЦФКиС
				2714,49355	-	-	619,24210	510,000	792,26590	792,98555	КБ	
				91,33769	-	-	26,53609	15,7732	24,50307	24,52533	МБ (С)	
1.2.1.1.	Организация физкультурно-спортивной работы по месту жительства	МКУДО СШ «Темп»	2023-2026	1156,70104	-	-	315,46392	210,30928	315,46392	315,46392	в том числе:	МКУДО СШ «Темп»
				1122,000	-	-	306,0000	204,0000	306,0000	306,0000	КБ	
				34,70104	-	-	9,46392	6,30928	9,46392	9,46392	МБ (С)	
1.2.1.2.	Организация физкультурно-спортивной работы по месту жительства	МКУДО СШ «Атлетическая гимнастика»	2023-2026	1228,51164	-	-	225,15963	210,30928	396,15041	396,89232	в том числе:	МКУДО СШ «Атлетическая гимнастика»
				1184,49355	-	-	211,24210	204,00000	384,26590	384,98555	КБ	
				44,01809	-	-	13,91753	6,30928	11,88451	11,90677	МБ (С)	
1.2.1.3.	Организация физкультурно-спортивной работы по месту жительства	ЦФКиС	2023-2026	420,61856	-	-	105,15464	105,15464	105,15464	105,15464	в том числе:	ЦФКиС
				408,00000	-	-	102,00000	102,00000	102,00000	102,00000	КБ	
				12,61856	-	-	3,15464	3,15464	3,15464	3,15464	МБ (С)	
1.2.2.	Приобретение и поставка спортивного инвентаря, спортивного оборудования и иного имущества для развития массового спорта	УФКиОЗ ЦФКиС	2023-2024	4932,50000	-	-	1517,50000	3415,00000	-	-	в том числе:	УФКиОЗ ЦФКиС
				4784,52500	-	-	1471,97500	3312,55000	-	-	КБ	
				147,97500	-	-	45,52500	102,45000	-	-	МБ (С)	
2. Задача Программы: Повышение качества оказания услуг по реализации программ спортивной подготовки												
2.1.	Комплекс процессных мероприятий: обеспечение деятельности (оказание услуг, выполнение работ) муниципальных учреждений, осуществляющих спортивную подготовку	Х	Х	388539,15087	52330,98049	54061,38502	62846,58191	80585,39959	67469,65558	71245,14828	в том числе:	Х
				384711,07093	52330,98049	54061,38502	61060,97080	78542,93076	67469,65558	71245,14828	МБ	
				477,20000	-	95,00000	96,40000	95,80000	95,00000	95,00000	в т.ч. доходы от платных услуг	
				3828,07994	-		1785,61111	2042,46883	0,00000	0,00000	КБ	
2.1.1.	Оказание услуг (выполнение работ) в рамках муниципального задания, в т.ч. на закупку товаров, работ и услуг для государственных (муниципальных) нужд	УФКСиОЗ МКУДО СШ «Темп» МКУДО СШ «Атлетическая гимнастика» МАУДО СШ «Центр зимних видов спорта»	2021-2026	383295,70023	52120,57749	53983,24885	60057,30841	78419,76162	67469,65558	71245,14828	МБ	МКУДО СШ «Темп» МКУДО СШ «Атлетическая гимнастика» МАУДО СШ «Центр зимних видов спорта»
				477,20000	-	95,00000	96,40000	95,80000	95,00000	95,00000	в т.ч. доходы от платных услуг	
				41643,77632	8514,77141	8488,54438	8391,09110	10836,00846	2661,06534	2752,29563	МБ	
				477,2000	-	95,0000	96,40000	95,80000	95,00000	95,00000	в т.ч. доходы от платных услуг	
2.1.1.1.	Оказание услуг (выполнение работ) в рамках муниципального задания МКУДО СШ «Темп», в т.ч. на закупку товаров, работ и услуг для государственных (муниципальных) нужд	УФКСиОЗ МКУДО СШ «Темп»	2021-2026	254133,01897	35343,83957	36480,41186	40409,32361	52078,41698	43706,20175	46114,82520	МБ	МКУДО СШ «Темп»
				276,40000		55,00000	56,40000	55,00000	55,00000	55,00000	в т.ч. доходы от платных услуг	
				32077,67579	6346,18088	6733,94957	6650,50880	8256,93386	2007,04137	2083,06131	МБ	
				276,40000	-	55,00000	56,40000	55,00000	55,00000	55,00000	в т.ч. доходы от платных услуг	
2.1.1.2.	Оказание услуг (выполнение работ) в рамках муниципального задания МКУДО СШ «Атлетическая гимнастика», в т.ч. на закупку товаров, работ и услуг для государственных (муниципальных) нужд	УФКСиОЗ МКУДО СШ «Атлетическая гимнастика»	2021-2026	118320,4796	15629,96596	15822,11539	18035,14821	24185,74198	21708,14475	22939,36331	МБ	МКУДО СШ «Атлетическая гимнастика»
				200,80000		40,00000	40,00000	40,80000	40,00000	40,00000	в т.ч. доходы от платных услуг	
				9566,10053	2168,59053	1754,59481	1740,58230	2579,07460	654,02397	669,23432	МБ	
				200,80000		40,00000	40,00000	40,80000	40,00000	40,00000	в т.ч. доходы от платных услуг	
2.1.1.3.	Оказание услуг (выполнение работ) в рамках муниципального задания, в т.ч. на закупку товаров, работ и услуг для государственных (муниципальных) нужд	УФКСиОЗ МАУДО СШ «Центр зимних видов спорта»	2021-2026	10842,20166	1146,77196	1680,72160	1612,83659	2155,60266	2055,30908	2190,95977	МБ	УФКСиОЗ МАУДО СШ «Центр зимних видов спорта»
				-	-	-	-	-	-	-		
2.1.2.	Расходы муниципальных учреждений на приобретение (изготовление) объектов, относящихся к основным средствам (за исключением расходов на осуществление бюджетных инвестиций), в т.ч.:	УФКСиОЗ МКУДО СШ «Атлетическая гимнастика» МКУДО СШ «Темп»	2021-2023	498,8430	210,40300	71,84000	216,6000	-	-	-	МБ	МКУДО СШ «Атлетическая гимнастика»
2.1.2.1.	Приобретение хозяйственного инвентаря, оборудования, мебели	МКУДО СШ «Атлетическая гимнастика»	2021-2023	153,38900	45,08900	-	108,3000	-	-	-	МБ	МКУДО СШ «Атлетическая гимнастика»
2.1.2.2.	Приобретение спортивного инвентаря		2021	148,81400	148,81400	-	-	-	-	-	МБ	
2.1.2.3.	Приобретение хозяйственного инвентаря,	МКУДО СШ	2021-2023	196,6400	16,50000	71,84000	108,3000	-	-	-	МБ	МКУДО СШ

№ п/п	Наименование комплекса процессных мероприятий; наименование мероприятия	Исполнители мероприятия	Сроки реализации мероприятия	Объем финансового обеспечения (тыс. руб.) всего, в т.ч. по источникам финансового обеспечения	в том числе 2021 г.	2022 г.	2023 г.	2024 г.	2025 г.	2026 г.	Источники финансового обеспечения	Получатели средств
	оборудования, мебели	«Темп»										«Темп»
2.1.3.	Исполнение судебных актов по искам к Артемовскому городскому округу	МКУДО СШ «Темп» МКУДО СШ «Атлетическая гимнастика»	2022-2024	798,13347	-	6,29617	731,837300	60,000	-	-	МБ	МКУДО СШ «Темп» МКУДО СШ «Атлетическая гимнастика»
2.1.3.1.	Исполнение судебных актов по искам к Артемовскому городскому округу	МКУДО СШ «Темп»	2022	6,29617	-	6,29617	-	-	-	-	МБ	МКУДО СШ «Темп»
2.1.3.2.	Исполнение судебных актов по искам к Артемовскому городскому округу	МКУДО СШ «Атлетическая гимнастика»	2023-2024	791,8373	-	-	731,837300	60,000	-	-	МБ	МКУДО СШ «Атлетическая гимнастика»
2.1.4.	Финансирование спортивной подготовки в муниципальных учреждениях спортивной подготовки в соответствии с требованиями федеральных стандартов спортивной подготовки	УФКСиОЗ МКУДО СШ «Атлетическая гимнастика» МКУДО СШ «Темп»	2023-2024	3946,47417			1840,83620	2105,63797	-		в том числе:	МКУДО СШ «Атлетическая гимнастика» МКУДО СШ «Темп»
				3828,07994			1785,61111	2042,46883	-		КБ	
				118,39423			55,22509	63,16914	-		МБ	
2.1.4.1.	Финансирование спортивной подготовки в муниципальных учреждениях спортивной подготовки в соответствии с требованиями федеральных стандартов спортивной подготовки	МКУДО СШ «Темп»	2023-2024	3212,64649			1633,41802	1579,22847	-		всего:	МКУДО СШ «Темп»
				3116,26710			1584,41548	1531,85162	-		КБ	
				96,37939			49,00254	47,37685	-		МБ	
2.1.4.2.	Финансирование спортивной подготовки в муниципальных учреждениях спортивной подготовки в соответствии с требованиями федеральных стандартов спортивной подготовки	МКУДО СШ «Атлетическая гимнастика»	2023-2024	733,82768	-	-	207,41818	526,40950	-		всего:	МКУДО СШ «Атлетическая гимнастика»
				711,81284	-	-	201,19563	510,61721	-		КБ	
				22,01484	-	-	6,22255	15,79229	-		МБ	
3. Задача Программы: Повышение уровня пожарной безопасности объектов спорта муниципальных учреждений физической культуры и спорта												
3.1	Комплекс процессных мероприятий: проведение противопожарных мероприятий в учреждениях физической культуры и спорта	X	X	66,1000	32,75000	27,35000	3,00000	3,00000	-	-	МБ	X
3.1.1.	Расходы муниципальных учреждений на приобретение (изготовление) объектов, относящихся к основным средствам (за исключением расходов на осуществление бюджетных инвестиций), в т.ч.:	УФКСиОЗ МКУДО СШ «Темп» ЦФКиС МКУДО СШ «Атлетическая гимнастика»	2021-2024	58,10000	32,75000	19,35000	3,00000	3,0000	-	-	МБ	УФКСиОЗ МКУДО СШ «Темп» ЦФКиС МКУДО СШ «Атлетическая гимнастика»
3.1.1.1.	приобретение огнетушителей в МКУДО СШ «Темп»	МКУДО СШ «Темп»	2021-2024	20,4000	12,00000	2,40000	3,00000	3,00000	-	-	МБ	МКУДО СШ «Темп»
3.1.1.2.	приобретение огнетушителей в МКУ «Центр физической культуры и спорта г. Артема»	ЦФКиС	2021-2022	30,50000	13,55000	16,95000	-	-	-	-	МБ	ЦФКиС
3.1.1.3.	приобретение огнетушителей в МКУДО СШ «Атлетическая гимнастика»	МКУДО СШ «Атлетическая гимнастика»	2021	7,20000	7,20000	-	-	-	-	-	МБ	МКУДО СШ «Атлетическая гимнастика»
3.1.2.	Мероприятия по обеспечению требований пожарной безопасности в муниципальных учреждениях	МКУДО СШ «Темп»	2022	8,00000	-	8,00000	-	-	-	-	МБ	МКУДО СШ «Темп»
4. Задача Программы: Повышение уровня обеспеченности граждан спортивными сооружениями исходя из единовременной пропускной способности объектов спорта												
4.1.	Комплекс процессных мероприятий: Федеральный проект «Спорт - норма жизни»	X	X	94003,7539	80307,07960	13163,74393	282,97063	249,95974	0	-	в том числе:	X
				25813,06599	25000,00000	456,64126	152,75753	203,6672	-	-	ФБ	
				65278,12868	53095,51404	12140,70339	3,11750	38,79375	-	-	КБ	
				1717,20382	1488,48487	216,39928	4,82088	7,49879	-	-	МБ (С)	
				1195,35541	723,08069	350,0000	122,27472	-	-	-	МБ	
4.1.1.	Реконструкция объектов капитального строительства, расположенных по адресу: г. Артем, пл. Ленина, 15а	УФКСиОЗ МКУ «УСКР» ЦФКиС	2021-2023	62711,5402	51295,49119	11293,77429	122,27472	-	-	-	в том числе:	МКУ «УСКР» ЦФКиС
				60542,64714	49686,42304	10856,22410	-	-	-	-	КБ	
				973,53765	885,98746	87,55019	-	-	-	-	МБ (С)	
				1195,35541	723,08069	350,0000	122,27472	-	-	-	МБ	
4.1.1.1.	Реконструкция здания административно-бытового с пристройкой в физкультурно-оздоровительный комплекс по адресу: Приморский край, г. Артем, пл. Ленина, 15а	УФКСиОЗ МКУ «УСКР» ЦФКиС	2021-2023	784,21805	723,08069	-	61,13736	-	-	-	в том числе:	
				-	-	-	-	-	-	-	КБ	
				784,21805	723,08069	-	61,13736	-	-	-	МБ	
4.1.1.1.1.	Реконструкция здания административно-бытового с пристройкой в физкультурно-оздоровительный комплекс по адресу: При-	МКУ «УСКР»	2021	723,08069	723,08069	-	-	-	-	-	МБ	МКУ «УСКР»

№ п/п	Наименование комплекса процессных мероприятий; наименование мероприятия	Исполнители мероприятия	Сроки реализации мероприятия	Объем финансового обеспечения (тыс. руб.) всего, в т.ч. по источникам финансового обеспечения	в том числе 2021 г.	2022 г.	2023 г.	2024 г.	2025 г.	2026 г.	Источники финансового обеспечения	Получатели средств
	морский край, г. Артем, пл. Ленина, 15а (проведение государственной экспертизы проектных работ и инженерных изысканий)											
4.1.1.1.2.	Реконструкция здания административно-бытового с пристройкой в физкультурно-оздоровивительный комплекс по адресу: Приморский край, г. Артем, пл. Ленина, 15а (в т.ч. проведение государственной экспертизы проектных работ и инженерных изысканий)	ЦФКиС	2023	61,13736	-	-	61,13736	-	-	-	МБ	ЦФКиС
4.1.1.2.	Реконструкция футбольного поля по адресу: Приморский край, г. Артем, пл. Ленина, 15а (в т.ч. проведение государственной экспертизы проектных работ и инженерных изысканий)	ЦФКиС	2023	61,13736	-	-	61,13736	-	-	-	МБ	ЦФКиС
4.1.1.3.	Реконструкция площадок в футбольное поле по адресу: Приморский край, г. Артем, пл. Ленина, 15а	МКУ «УСКР»	2021-2022	61866,18479	50572,41050	11293,77429	-	-	-	-	в том числе:	МКУ «УСКР»
				60542,64714	49686,42304	10856,22410	-	-	-	-	КБ	
				973,53765	885,98746	87,55019	-	-	-	-	МБ (С)	
				350,00000	-	350,00000	-	-	-	-	МБ	
4.1.3.	Организация физкультурно-спортивной работы по месту жительства	УФКСиОЗ МКУДО СШ «Темп» МКУДО СШ «Атлетическая гимнастика» ЦФКиС	2022	884,53608	-	884,53608	-	-	-	-	в том числе:	МКУДО СШ «Темп» МКУ ДО СШ «Атлетическая гимнастика» ЦФКиС
				858,0000	-	858,0000	-	-	-	-	КБ	
				26,53608	-	26,53608	-	-	-	-	МБ (С)	
4.1.3.1.	Организация физкультурно-спортивной работы по месту жительства	МКУДО СШ «Темп» МКУДО СШ «Атлетическая гимнастика»	2022	390,0000	-	390,0000	-	-	-	-	КБ	МКУДО СШ «Темп» МКУДО СШ «Атлетическая гимнастика»
				12,06186	-	12,06186	-	-	-	-	МБ (С)	
4.1.3.2.	Организация физкультурно-спортивной работы по месту жительства	МКУДО СШ «Атлетическая гимнастика»	2022	312,00000	-	312,00000	-	-	-	-	КБ	МКУДО СШ «Атлетическая гимнастика»
				9,64948	-	9,64948	-	-	-	-	МБ (С)	
4.1.3.3.	Организация физкультурно-спортивной работы по месту жительства	ЦФКиС	2022	156,000	-	156,000	-	-	-	-	КБ	ЦФКиС
				4,82474	-	4,82474	-	-	-	-	МБ (С)	
4.1.4.	Приобретение спортивного оборудования и инвентаря для приведения организаций спортивной подготовки в нормативное состояние	УФКСиОЗ МКУДО СШ «Темп»	2021	29011,58841	29011,58841	-	-	-	-	-	в том числе:	МКУДО СШ «Темп»
				25000,000	25000,000	-	-	-	-	-	ФБ	
				3409,09100	3409,0910	-	-	-	-	-	КБ	
				602,49741	602,49741	-	-	-	-	-	МБ (С)	
4.1.5.	Приобретение и поставка спортивного инвентаря, спортивного оборудования и иного имущества для развития массового спорта	УФКСиОЗ ЦФКиС	2022	425,000	-	425,000	-	-	-	-	в том числе:	ЦФКиС
				339,500	-	339,500	-	-	-	-	КБ	
				85,5000	-	85,5000	-	-	-	-	МБ (С)	
4.1.6.	Государственная поддержка организаций, входящих в систему спортивной подготовки	УФКСиОЗ МКУДО СШ «Темп» МКУДО СШ «Атлетическая гимнастика»	2022-2024	971,08921	-	560,43356	160,69591	249,95974	-	-	в том числе:	МКУДО СШ «Темп» МКУДО СШ «Атлетическая гимнастика»
				813,06599	-	456,64126	152,75753	203,6672	-	-	ФБ	
				128,89054	-	86,97929	3,11750	38,79375	-	-	КБ	
				29,13268		16,81301	4,82088	7,49879			МБ	
4.1.6.1.	Государственная поддержка организаций, входящих в систему спортивной подготовки	МКУДО СШ «Темп»	2022-2024	391,48972	-	276,52976	24,44120	90,51876	-	-	ФБ	МКУДО СШ «Темп»
				70,41281	-	52,67234	0,49880	17,24167	-	-	КБ	
				14,28564	-	10,18151	0,77134	3,33279	-	-	МБ (С)	
4.1.6.2.	Государственная поддержка организаций, входящих в систему спортивной подготовки	МКУДО СШ «Атлетическая гимнастика»	2022-2024	421,57627	-	180,11150	128,31633	113,14844	-	-	ФБ	МКУДО СШ «Атлетическая гимнастика»
				58,47773	-	34,30695	2,61870	21,55208	-	-	КБ	
				14,84704	-	6,63150	4,04954	4,166000	-	-	МБ (С)	
4.2.	Комплекс процессных мероприятий: Создание условий для развития массового спорта, детско-юношеского спорта и школьного спорта	Х	Х	25628,45366	-	-	4254,2805	124,0000	21250,17316	-	в том числе:	ЦФКиС МКУДО СШ «Темп»
				9569,300				0,0000	9569,300		ФБ	
				10195,29184				0,00000	10195,29184		КБ	
				1485,58132				0,00000	1485,58132		МБ (С)	
				4378,2805			4254,2805	124,00000			МБ	
4.2.1.	Расходы муниципальных учреждений на приобретение (изготовление) объектов, относящихся к основным средствам (за исключением расходов на осуществление бюджетных инвестиций), за счет средств местного бюджета	УФКСиОЗ ЦФКиС	2023	4254,2805	-	-	4254,2805	-	-	-	МБ	ЦФКиС МКУДО СШ «Темп»
4.2.1.1.	Установка спортивной	ЦФКиС	2023	4254,2805	-	-	4254,2805	-	-	-	МБ	ЦФКиС

№ п/п	Наименование комплекса процессных мероприятий; наименование мероприятия	Исполнители мероприятия	Сроки реализации мероприятия	Объем финансового обеспечения (тыс. руб.) всего, в т.ч. по источникам финансового обеспечения	в том числе 2021 г.	2022 г.	2023 г.	2024 г.	2025 г.	2026 г.	Источники финансового обеспечения	Получатели средств
	многофункциональной площадки по адресу: г. Артем, ул. 1-я Рабочая, 35											
4.2.2.	Обеспечение комплексного развития сельских территорий (на реализацию мероприятий по благоустройству сельских территорий)	МКУДО СШ «Темп»	2025	11169,528	-	-	-	-	11169,528	-	в том числе:	МКУДО СШ «Темп»
				9569,300					9569,300		ФБ	
				195,29184					195,29184		КБ	
				1404,93616					1404,93616		МБ (С)	
4.2.2.1.	Установка многофункциональной спортивной площадки по адресу: Приморский край, с. Суражевка, ул. Ярославская, 24	МКУДО СШ «Темп»	2025	11169,528					11169,528		в том числе:	МКУДО СШ «Темп»
				9569,300					9569,300		ФБ	
				195,29184					195,29184		КБ	
				1404,93616					1404,93616		МБ (С)	
4.2.3.	Развитие спортивной инфраструктуры, находящейся в муниципальной собственности	УФКСиОЗ МКУ «УСКР»	2024-2025	10204,64516				124,0000	10080,64516		в том числе:	МКУ «УСКР»
				10000,000				0,00000	10000,000		КБ	
				80,64516				0,00000	80,64516		МБ (С)	
				124,000				124,0000	0,00		МБ	
4.2.3.1.	Строительство Центра боевых искусств для всех видов единоборств в районе ул. Кирова, 138 в г. Артеме (включая экспертизу сметной документации, выполнение инженерных изысканий и проектирование объекта)	УФКСиОЗ	2024-2025	10204,64516				124,0000	10080,64516		в том числе:	МКУ «УСКР»
		МКУ «УСКР»		10000,000				0,0000	10000,000		КБ	
				80,64516					80,64516		МБ (С)	
				124,000				124,000			МБ	
5. Задача Программы: Снижение уровня аварийного состояния объектов спорта муниципальных учреждений физической культуры и спорта												
5.1.	Комплекс процессных мероприятий: проведение ремонтных работ в муниципальных учреждениях физической культуры и спорта	X	X	55262,84337	-	23057,68800	108,0209	32097,13447	-	-	в том числе:	X
				47447,93783	-	20209,70090	-	27238,23693	-	-	КБ	
				1441,14587	-	625,04230	-	816,10357	-	-	МБ (С)	
				6373,75967	-	2222,94480	108,0209	4042,79397	-	-	МБ	
5.1.1.	Ремонт объектов спорта муниципальной собственности, задействованных в проведении VII Международных спортивных игр «Дети Азии»	УФКСиОЗ ЦФКиС	2022	20834,74320	-	20834,74320	-	-	-	-	в том числе:	ЦФКиС
				20209,70090	-	20209,70090	-	-	-	-	КБ	
				625,04230	-	625,04230	-	-	-	-	МБ (С)	
5.1.2.	Капитальный ремонт и ремонт нефинансовых активов, находящихся на праве оперативного управления у муниципальных учреждений	УФКСиОЗ МКУДО СШ «Темп» ЦФКиС МКУДО СШ «Атлетическая гимнастика»	2022-2024	2699,7148	-	2222,94480	108,0209	368,7491			МБ	МКУДО СШ «Темп» ЦФКиС МКУДО СШ «Атлетическая гимнастика» МКУДО СШ«Темп»
5.1.2.1.	Устройство ограждения стадиона МКУДО СШ «Темп»	МКУДО СШ «Темп»	2022	2222,94480	-	2222,94480	-	-	-	-	МБ	
5.1.2.2.	Капитальный ремонт стадиона «Темп» по адресу: г. Артем, ул. Ленина, 2 (включая экспертизу проектной стоимости)	МКУДО СШ «Темп»	2023	108,0209	-	-	108,0209		-	-	МБ	МКУДО СШ «Темп»
5.1.2.3.	Капитальный ремонт спортивного зала «Борец» по адресу: г. Артем, ул. Чайковского, 53 (включая экспертизу проектной стоимости)	МКУДО СШ «Атлетическая гимнастика»	2024	38,7491	-	-	-	38,7491	-	-	МБ	МКУДО СШ «Атлетическая гимнастика»
5.1.2.4.	Капитальный ремонт плавательного бассейна по адресу: г. Артем, ул. Севастопольская, 36 (включая экспертизу сметной документации)	УФКСиОЗ ЦФКиС	2024	220,000	-	-	-	220,000	-	-	МБ	ЦФКиС
5.1.2.5.	Капитальный ремонт ледовой арены по адресу: г. Артем, ул. Севастопольская, 31/2 (включая экспертизу сметной документации)	УФКСиОЗ ЦФКиС	2024	110,000	-	-	-	110,000	-	-	МБ	УФКСиОЗ ЦФКиС
5.1.3.	Премирование регионов - победителей Ночной хоккейной лиги (Мероприятия по капитальному ремонту и оснащению объектов спорта краевой и муниципальной собственности)	МКУДО СШ «Темп»	2024	31728,38537				31728,38537			в том числе:	МКУДО СШ «Темп»
				27238,23693	-	-	-	27238,23693	-	-	КБ	
				816,10357	-	-	-	816,10357	-	-	МБ (С)	
				3674,04487	-	-	-	3674,04487	-	-	МБ	
6. Задача Программы: Реализация полномочий администрации округа в сфере физической культуры и спорта												
6.1.	Комплекс процессных мероприятий: обеспечение деятельности органов администрации Артемовского городского округа	X	X	28501,50645	3280,00646	4295,76381	4863,23324	5852,04146	5005,02907	5205,43241	МБ	X
6.1.1.	Финансовое обеспечение деятельности управления физической культуры, спорта и охраны здоровья администрации Артемовского городского округа	администрация	2021-2026	28501,50645	3280,00646	4295,76381	4863,23324	5852,04146	5005,02907	5205,43241	МБ	администрация
	Итого	X	X	1291209,3113	236835,83481	196616,00340	199543,80743	262976,44964	205613,53275	189623,68327	X	X
	в том числе по источникам	X	X	1121578,48847	158740,32077	163808,95785	195511,10419	229630,73293	185056,67501	188830,69772	МБ	X
				134248,45684	53095,51404	32350,40429	3879,94571	33142,04951	10987,55774	792,98555	КБ	X
				35382,36599	25000,00000	456,64126	152,75753	203,6672	9569,300	0,00000	ФБ	X

Примечание
МАУДО СШ «Центр зимних видов спорта» - муниципальное автономное учреждение дополнительного образования спортивная школа «Центр зимних видов спорта» Артемовского городского округа
МКУДО СШ «Темп» - муниципальное казенное учреждение дополнительного образования «Спортивная школа «Темп» Артемовского городского округа
МКУДО СШ «Атлетическая гимнастика» - муниципальное казенное учреждение дополнительного образования «Спортивная школа «Атлетическая гимнастика» Артемовского городского округа
МКУ «УСКР» – муниципальное казенное учреждение «Управление строительства и капитального ремонта г. Артема»
КБ – бюджет Приморского края
КБ (прогноз) - бюджет Приморского края (прогноз)
ФБ – федеральный бюджет
МБ – бюджет Артемовского городского округа
Администрация – администрация Артемовского городского округа
УФКСиОЗ - управление физической культуры, спорта и охраны здоровья администрации Артемовского городского округа
ЦФКиС - муниципальное казенное учреждение «Центр физической культуры и спорта г. Артема».

ГЛАВА АРТЕМОВСКОГО ГОРОДСКОГО ОКРУГА
ПОСТАНОВЛЕНИЕ

02.12.2024 № 179-пг

О ПОДГОТОВКЕ ДОКУМЕНТАЦИИ ПО ВНЕСЕНИЮ ИЗМЕНЕНИЙ В ДОКУМЕНТАЦИЮ ПО ПЛАНИРОВКЕ ТЕРРИТОРИИ В СОСТАВЕ ПРОЕКТА ПЛАНИРОВКИ И ПРОЕКТА МЕЖЕВАНИЯ ТЕРРИТОРИИ, РАСПОЛОЖЕННОЙ ПО АДРЕСУ: ПРИМОРСКИЙ КРАЙ, Г. АРТЕМ, УЛ. ПОЛЕВАЯ, В РАЙОНЕ ДОМА 9

В соответствии с Градостроительным кодексом Российской Федерации, Законом Приморского края от 29.06.2009 № 446-КЗ «О градостроительной деятельности на территории Приморского края», постановлением Администрации Приморского края от 29.02.2016 № 78-па «Об утверждении Порядка подготовки, утверждения документации по планировке территорий Владивостокского, Артемовского городских округов и поселений Надеждинского, Шкотовского муниципальных районов, внесения изменений в такую документацию, отмены такой документации или ее отдельных частей, признания отдельных частей такой документации не подлежащими применению», руководствуясь Уставом Артемовского городского округа Приморского края,

ПОСТАНОВЛЯЮ:

1. Обеспечить подготовку документации по внесению изменений в документацию по планировке территории в составе проекта планировки и проекта межевания территории, расположенной по адресу: Приморский край, г. Артем, ул. Полевая, в районе дома 9, согласно прилагаемой схеме.

2. Управлению архитектуры и градостроительства администрации Артемовского городского округа (Моисеева О.А.):

2.1. Обеспечить направление заверенной копии настоящего постановления в течение 7 (семи) дней со дня его принятия в министерство архитектуры и градостроительной политики Приморского края, в министерство строительства Приморского края.

2.2. Организовать учет предложений от граждан и юридических лиц о порядке, сроках подготовки и содержании документации по планировке территории.

2.3. При поступлении документации по планировке территории обеспечить ее проверку на соответствие требованиям, указанным в части 10 статьи 45 Градостроительного кодекса Российской Федерации.

2.4. Обеспечить направление настоящего постановления в управление информационной политики администрации Артемовского городского округа.

3. Управлению информационной политики администрации Артемовского городского округа (Рыбакова Д.В.) в течение 3 (трех) дней со дня принятия данного постановления опубликовать его в газете «Выбор» и разместить на официальном сайте Артемовского городского округа.

4. Настоящее постановление действует в течение 2 (двух) лет с даты его принятия.

5. Контроль за исполнением данного постановления возложить на заместителя главы администрации Артемовского городского округа Литвинова А.А.

Глава Артемовского городского округа В.В. Квон

Приложение
к постановлению главы
Артемовского городского округа
от 02.12.2024 № 179-пг

СХЕМА
территории, в отношении которой разрабатывается документация по планировке территории

Местоположение: Приморский край, г. Артем, ул. Полевая, в районе дома 9

ГЛАВА АРТЕМОВСКОГО ГОРОДСКОГО ОКРУГА
ПОСТАНОВЛЕНИЕ

02.12.2024 № 178-пг

ОБ УТВЕРЖДЕНИИ ДОКУМЕНТАЦИИ ПО ПЛАНИРОВКЕ ТЕРРИТОРИИ «РЕКОНСТРУКЦИЯ ВЛ 220 КВ ВЛАДИВОСТОК – СУХОДОЛ СО СТРОИТЕЛЬСТВОМ ЗАХОДОВ НА ПС 220 КВ ЛОГИСТИКА ОРИЕНТИРОВОЧНОЙ ПРОТЯЖЕННОСТЬЮ 2 Х 5,5 КМ, С ОБРАЗОВАНИЕМ ВЛ 220 КВ ВЛАДИВОСТОК – ЛОГИСТИКА И ВЛ 220 КВ ЛОГИСТИКА – СУХОДОЛ (ДЛЯ ТП ЭНЕРГОПРИНИМАЮЩИХ УСТРОЙСТВ И ОБЪЕКТОВ ПО ПРОИЗВОДСТВУ ЭЛЕКТРИЧЕСКОЙ ЭНЕРГИИ ООО «ФИНИНВЕСТ»)»

В соответствии с Градостроительным кодексом Российской Федерации, федеральными законами от 06.10.2003 № 131-ФЗ «Об общих принципах организации местного самоуправления в Российской Федерации», от 13.07.2015 № 212-ФЗ «О свободном порте Владивосток», Законом Приморского края от 18.11.2014 № 497-КЗ «О перераспределении полномочий между органами местного самоуправления муниципальных образований Приморского края и органами государственной власти Приморского края и внесении изменений в отдельные законодательные акты Приморского края», постановлением Администрации Приморского края от 29.02.2016 № 78-па «Об утверждении Порядка подготовки, утверждения документации по планировке территорий Владивостокского, Артемовского городских округов и поселений Надеждинского, Шкотовского муниципальных районов, внесения изменений в такую документацию, отмены такой документации или ее отдельных частей, признания отдельных частей такой документации не подлежащими применению», решением Думы Артемовского городского округа от 28.04.2011 № 497 «Об утверждении Правил землепользования и застройки Артемовского городского округа», руководствуясь Уставом Артемовского городского округа Приморского края,

ПОСТАНОВЛЯЮ:

1. Утвердить документацию по планировке территории «Реконструкция ВЛ 220 кВ Владивосток – Суходол со строительством заходов на ПС 220 кВ Логистика ориентировочной протяженностью 2 х 5,5 км, с образованием ВЛ 220 кВ Владивосток – Логистика и ВЛ 220 кВ Логистика – Суходол (для ТП энергопринимающих устройств и объектов по производству электрической энергии ООО «ФинИнвест»)».

2. Управлению архитектуры и градостроительства администрации Артемовского городского округа (Моисеева О.А.):

2.1. Направить утвержденную документацию по планировке территории «Реконструкция ВЛ 220 кВ Владивосток – Суходол со строительством заходов на ПС 220 кВ Логистика ориентировочной протяженностью 2 х 5,5 км, с образованием ВЛ 220 кВ Владивосток – Логистика и ВЛ 220 кВ Логистика – Суходол (для ТП энергопринимающих устройств и объектов по производству электрической энергии ООО «ФинИнвест»)», и заверенную копию настоящего постановления в течение 7 (семи) дней со дня его принятия в министерство архитектуры и градостроительной политики Приморского края для размещения в информационной системе обеспечения градостроительной деятельности.

2.2. Направить данное постановление в орган кадастрового учета.

3. Управлению информационной политики администрации Артемовского городского округа (Рыбакова Д.В.) опубликовать в газете «Выбор» и разместить на официальном сайте Артемовского городского округа настоящее постановление и документацию по планировке территории «Реконструкция ВЛ 220 кВ Владивосток – Суходол со строительством заходов на ПС 220 кВ Логистика ориентировочной протяженностью 2 х 5,5 км, с образованием ВЛ 220 кВ Владивосток – Логистика и ВЛ 220 кВ Логистика – Суходол (для ТП энергопринимающих устройств и объектов по производству электрической энергии ООО «ФинИнвест»)».

4. Контроль за исполнением данного постановления возложить на заместителя главы администрации Артемовского городского округа Литвинова А.А.

Глава Артемовского городского округа В.В. Квон

УТВЕРЖДЕНО
Приказом Минэнерго России
от «_____»_____202_ г. №_____

Заказчик: Филиал ПАО «Россети» - Магистральные электрические сети Востока

Документация по планировке территории (проект планировки территории содержащий проект межевания территории)

«Реконструкция ВЛ 220 кВ Владивосток – Суходол со строительством заходов на ПС 220 кВ Логистика, ориентировочной протяженностью 2х5,5 км, с образованием ВЛ 220 кВ Владивосток – Логистика и ВЛ 220 кВ Логистика – Суходол (для ТП энергопринимающих устройств и объектов по производству электрической энергии ООО «ФинИнвест»)»

Том 1

Основная часть проекта планировки территории. Положение о размещении объекта трубопроводного транспорта федерального значения

Генеральный директор
ООО «Гелиос» Падерина И.А.

Хабаровск
2024

Регистрационная карточка	
Адрес строительства	1. ВЛ 220 кВ Владивосток – Логистика: г. Артем, Артемовский городской округ, Приморский край 2. ВЛ 220 кВ Логистика – Суходол: г. Артем, Артемовский городской округ, Приморский край
Распоряжение о подготовке документации по планировке территории	Распоряжение Филиала ПАО «Россети» - МЭС Востока от 21.08.2024 №113 р
Наименование планируемых работ в отношении проектируемого объекта (объектов)	Реконструкция
Площадь зоны планируемого размещения объекта (публичный сервитут), включая: *- площадь наложения* *- площадь водного фонда*	**29,4177 га** *1,2516 га* *0,5731 га*
Площадь зоны планируемого размещения объекта (оформление земельных участков способом, отличным от публичного сервитута)	**2,2771 га**
Площадь зоны планируемого размещения объекта (не требующая оформления прав на земельные участки)	**0,0802 га**

1.Проект межевания территории.	
Том 5. Основная часть проекта межевания территории. Текстовая часть.	
	Текстовая часть проекта межевания территории.
Том 6. Основная часть проекта межевания территории. Графическая часть.	
	Чертеж межевания территории.
Том 7. Материалы по обоснованию проекта межевания территории.	
	Пояснительная записка.
	Чертеж материалов по обоснованию проекта межевания территории.

Примечание:

Чертеж красных линий не разрабатывается, т.к. планируемый к размещению линейный объект электроэнергетики не является территорией общего пользования и не устанавливает территории общего пользования;

Схема организации улично-дорожной сети и движения транспорта не разрабатывается, т.к проектом не предусматривается размещение автомобильных дорог и (или) железнодорожного транспорта;

Схема вертикальной планировки территории, инженерной подготовки и инженерной защиты территории не разрабатывается, т.к. для данного вида проектируемого объекта не предполагается искусственное преобразование природного рельефа местности;

Схема границ территорий объектов культурного наследия не разрабатывается, т.к. в границах зоны разработки проекта планировки территории отсутствуют границы объектов культурного наследия;

Схема сравнения вариантов размещения объекта капитального строительства, при изъятии земельных участков для государственных нужд не разрабатывается, т.к. проектом не предусматривается изъятие земельных участков.

Состав документации по планировке территории для размещения объектов энергетики федерального значения:

Обозначение	Наименование
1.Основная часть проекта планировки территории.	
Том 1. Положение о размещении объектов энергетики.	
Раздел 1.	Сведения о размещении объекта на территории.
Том 2. Основная часть проекта планировки территории. Графическая часть.	
	Чертеж границ зон планируемого размещения линейных объектов.
	Чертеж границ зон планируемого размещения линейных объектов, подлежащих реконструкции в связи с изменением их местоположения
1.Материалы по обоснованию проекта планировки территории.	
Том 3. Материалы по обоснованию проекта планировки территории. Пояснительная записка.	
Раздел 1.	Исходная разрешительная документация.
Раздел 2.	Обоснование размещения проектируемого объекта.
Раздел 3.	Предложения по внесению изменений и дополнений в документы территориального планирования и правила землепользования и застройки.
Раздел 4.	Сведения о пересечениях проектируемого объекта с другими объектами капитального строительства.
Раздел 5.	Состав материалов и результаты инженерных изысканий.
Том 4. Материалы по обоснованию проекта планировки территории. Графическая часть.	
	Схема расположения элементов планировочной структуры.
	Схема использования территории в период подготовки проекта планировки территории.
	Схема организации улично-дорожной сети и движения транспорта.
	Схема вертикальной планировки территории, инженерной подготовки и инженерной защиты территории.
	Схема границ территорий объектов культурного наследия.
	Схема границ зон с особыми условиями использования территорий, особо охраняемых природных территорий, лесничеств.
	Схема границ территорий, подверженных риску возникновения чрезвычайных ситуаций природного и техногенного характера
	Схема конструктивных и планировочных решений
	Схема сравнения вариантов размещения объекта капитального строительства, при изъятии земельных участков для государственных нужд

Том 1. Основная часть проекта планировки территории. Положение о размещении объектов энергетики.

Оглавление

1.Основная часть проекта планировки территории. 3
1.Материалы по обоснованию проекта планировки территории. 3
1.Проект межевания территории. 4
1. Сведения о размещении объекта на территории 7
1.1 Наименование, назначение и основные характеристики (класс, протяженность, проектная мощность, пропускная способность, грузонапряженность, интенсивность движения) планируемых для размещения линейных объектов, а также линейных объектов, подлежащих реконструкции в связи с изменением их местоположения 7
1.2 Сведения об основных положениях документов территориального планирования, предусматривающего размещение линейных объектов 8
1.3 Перечень субъектов Российской Федерации, перечень муниципальных районов, городских округов в составе субъектов Российской Федерации, перечень поселений, населенных пунктов, внутригородских территорий городов федерального значения, на территориях которых устанавливаются зоны планируемого размещения линейных объектов 11
1.3.1 Перечень городских и сельских поселений по которым проходит каждый объект 11
1.4 Номера кадастровых кварталов, на которых предполагается размещение объекта 11
1.5 Перечень конструктивных элементов и объектов капитального строительства (далее – ОКС), являющихся неотъемлемой технологической частью проектируемого линейного объекта 11
1.6 Предельные параметры разрешенного строительства, реконструкции ОКС, проектируемых в составе линейных объектов в границах зон их планируемого размещения 13
1.6.1 Предельное количество этажей и (или) предельная высота ОКС, проектируемых в составе линейных объектов, в границах каждой зоны планируемого размещения таких объектов 14
1.6.2 Максимальный процент застройки каждой зоны планируемого размещения ОКС, проектируемых в составе линейных объектов, определяемый как отношение площади зоны планируемого размещения ОКС, проектируемые в составе линейного объекта, которая может быть застроена, ко всей площади этой зоны 15
1.6.3 Минимальные отступы от границ земельных участков в целях определения мест допустимого размещения ОКС, которые входят в состав линейных объектов и за пределами которых запрещено строительство таких объектов, в границах каждой зоны планируемого размещения объектов капитального строительства, проектируемых в составе линейных объектов 16
1.7 Требования к архитектурным решениям ОКС, проектируемых в состав линейных объектов, в границах каждой зоны планируемого размещения таких объектов, расположенной в границах территории исторического поселения федерального или регионального значения, с указанием: 16
1.7.1 Требований к цветовому решению внешнего облика таких объектов 16
1.7.2 Требований к строительным материалам, определяющим внешний облик таких объектов 17
1.7.3 Требований к объемно-пространственным, архитектурно-стилистическим и иным характеристикам таких объектов, влияющим на их внешний облик и (или) на композицию, а также на силуэт застройки исторического поселения 18

1.8 Информация о необходимости осуществления мероприятий по защите сохраняемых ОКС (здание, строение, сооружение, объекты, строительство которых не завершено), существующих и строящихся на момент подготовки проекта планировки территории, а также ОКС, планируемых к строительству в соответствии с ранее утвержденной документацией по планировке территории, от возможного негативного воздействия в связи с размещением линейных объектов 18

1.9 Информация о необходимости осуществления мероприятий по сохранению объектов культурного наследия от возможного негативного воздействия в связи с размещением линейных объектов 20

1.10 Информация о необходимости осуществления мероприятий по охране окружающей среды 21

1.11 Информация о необходимости осуществления мероприятий по защите территории от чрезвычайных ситуаций природного и техногенного характера, в том числе по обеспечению пожарной безопасности и гражданской обороне 24

1.12 Характеристика планируемого развития территории 25

1.12.1 Сведения о территориях общего пользования, в случае их образования 26

1.12.2 Сведения об устанавливаемом виде разрешенного использования территории земельных участков, предназначенных для размещения проектируемого объекта (объектов)..... 27

Приложение № 1. Перечень координат характерных точек границ зон планируемого размещения линейных объектов 28

Приложение № 2 Перечень координат характерных точек границ зон планируемого размещения линейных объектов, подлежащих реконструкции в связи с изменением их местоположения 39

Приложение № 3. Перечень координат характерных точек границ зон устанавливаемых охранных зон 41

- класс напряжения: 220 кВ.

Ориентировочная протяженность–5.3 км.

II. ВЛ 220 кВ Логистика – Суходол;

Вид ЛЭП: воздушная;

- количество цепей: одноцепная ЛЭП;

- класс напряжения: 220 кВ.

Ориентировочная протяженность–5.3 км.

В соответствии со ст. 48.1 п. 1 и п. 4 Градостроительного Кодекса РФ (Федеральный закон №190-ФЗ от 29.12.2004 г.) проектируемая ВЛ 220 кВ не является особо опасным и технически сложными объектами, то на основании ст.4 п. 8 «Технического регламента о безопасности зданий и сооружений» (Федеральный закон № 384-ФЗ от 30.12.2009 г.) относятся к сооружениям нормального уровня ответственности, класс сооружения КС-2 (ГОСТ 27751-2014). Для строящихся зданий и сооружений также приняты следующие идентификационные признаки согласно статье 4 Федерального закона «Технический регламент о безопасности зданий и сооружений» от 30.12.2009 № 384-ФЗ:

-принадлежность к объектам транспортной инфраструктуры и к другим объектам, функциональные особенности которых влияют на их безопасность – не принадлежит;

-назначение – сооружения электроэнергетики, не является опасным производственным объектом.

1.2 Сведения об основных положениях документов территориального планирования, предусматривающего размещение линейных объектов

В соответствии с п. 18 ст. 1 Градостроительного кодекса Российской Федерации объектами федерального значения признаются объекты капитального

1. Сведения о размещении объекта на территории

1.1 Наименование, назначение и основные характеристики (класс, протяженность, проектная мощность, пропускная способность, грузонапряженность, интенсивность движения) планируемых для размещения линейных объектов, а также линейных объектов, подлежащих реконструкции в связи с изменением их местоположения

Наименование проектируемых объектов: ВЛ 220 кВ Владивосток – Логистика, ВЛ 220 кВ Логистика – Суходол.

Титул объектов (инвестиционный проект):

«Реконструкция ВЛ 220 кВ Владивосток – Суходол со строительством заходов на ПС 220 кВ Логистика, ориентировочной протяженностью 2х5,5 км, с образованием ВЛ 220 кВ Владивосток – Логистика и ВЛ 220 кВ Логистика – Суходол (для ТП энергопринимающих устройств и объектов по производству электрической энергии ООО «ФинИнвест»».

Существующая ВЛ 220 кВ Владивосток – Суходол с кадастровым номером 25:00:000000:31778 принадлежит ПАО «Россети» на праве собственности.

В целях эксплуатации существующей ВЛ 220 кВ оформлены земельные участки под опорами. В ЕГРН внесены сведения об охранной зоне с реестровым номером 25:00-6.578.

Реконструкция ВЛ 220 кВ Владивосток – Суходол планируется в объеме демонтажа существующего участка ВЛ и строительства заходов на ПС 220 кВ Логистика с образованием:

– ВЛ 220 кВ Владивосток – Логистика;

– ВЛ 220 кВ Логистика – Суходол.

Краткая техническая характеристика объекта:

I. ВЛ 220 кВ Владивосток – Логистика;

Вид ЛЭП: воздушная;

- количество цепей: одноцепные ЛЭП;

строительства и иные объекты, территории, которые необходимы для осуществления полномочий по вопросам, отнесенным к ведению Российской Федерации, органов государственной власти Российской Федерации Конституцией Российской Федерации, федеральными конституционными законами, федеральными законами, решениями Президента Российской Федерации, решениями Правительства Российской Федерации, и оказывают существенное влияние на социально-экономическое развитие Российской Федерации.

Указанное нормой также установлено, что виды объектов федерального значения, подлежат отображению на Схеме территориального планирования Российской Федерации в области федерального транспорта (в части трубопроводного транспорта), определяются Правительством Российской Федерации.

Соответствующим Распоряжением Правительства от 09.02.2012 № 162-р определен перечень видов объектов федерального значения, подлежащих отображению на Схеме территориального планирования Российской Федерации в области трубопроводного транспорта (далее по тексту – «Перечень»).

Пунктом 4 Перечня к объектам федерального значения отнесены «линии электропередачи, проектный номинальный класс напряжения которых составляет 150 кВ и выше».

Таким образом, на основании п. 18 ст. 1 Градостроительного кодекса Российской Федерации, а также пункта 4 Перечня к объектам федерального значения относятся следующие объекты: ВЛ 220 кВ Владивосток – Логистика, ВЛ 220 кВ Логистика – Суходол.

Согласно ч. 6 ст. 45 Градостроительного кодекса Российской Федерации не допускается подготовка документации по планировке территории, если размещение объекта не предусмотрено соответствующими документами территориального планирования.

Вместе с тем, в соответствии с п. 4 части г) Особенностей подготовки, согласования, утверждения, продления сроков действия документации по планировке территории утвержденных Постановлением Правительства Российской Федерации от 02.04.2022 № 575 подготовка и утверждение документации по планировке территории, предусматривающей размещение линейного объекта, в случае, если размещение такого линейного объекта не предусмотрено документами территориального планирования, допускаются в отношении линейных объектов *федерального* и линейных объектов регионального значения.

На основании вышеизложенного, в соответствии с Постановлением Правительства РФ от 02.04.2022 № 575 «Об особенностях подготовки, согласования, утверждения, продления сроков действия документации по планировке территории, градостроительных планов земельных участков, выдачи разрешений на строительство объектов капитального строительства, разрешений на ввод в эксплуатацию» (с изменениями и дополнениями от 12 июля 2024 г.) не требуется отображение на Схеме территориального планирования Российской Федерации в области энергетики планируемого объекта федерального значения: «Реконструкция ВЛ 220 кВ Владивосток – Суходол со строительством заходов на ПС 220 кВ Логистика, ориентировочной протяженностью 2х5,5 км, с образованием ВЛ 220 кВ Владивосток – Логистика и ВЛ 220 кВ Логистика – Суходол (для ТП энергопринимающих устройств и объектов по производству электрической энергии ООО «ФинИнвест»)».

Типы опор определились с учётом марки подвешиваемых проводов, количества монтируемых цепей, напряжения ЛЭП, номенклатуры изготовляемых опор, условий прохождения трассы и климатических условий.

В качестве анкерно-угловых, концевых опор предлагаются стальные одноцепные и двухцепные решетчатые опоры новой унификации шифра У220н-1.4, У220н-3.4 с подставками высотой 5 м, 9 м и 14 м, по СТО 56947007-29.240.55.255-2018 «Стальные решетчатые опоры новой унификации ВЛ 220 кВ. Указания по применению опор новой унификации при проектировании ВЛ 220 кВ».

На пересечениях для обеспечения требуемых вертикальных габаритов ВЛ приняты опоры со снятием нижних траверс, в связи с чем присвоен индекс «а».

При несоблюдении габарита между проводом и телом анкерно-угловых опор с углом поворота близким к 60° предусмотреть выполнение обводки шлейфов с использованием балок, на которые подвешиваются поддерживающие изолирующие подвески для отведения провода от ствола опоры.

В качестве промежуточных опор предлагаются стальные одноцепные и двухцепные решетчатые опоры новой унификации шифра П220н-3.4(т) по СТО 56947007-29.240.55.255-2018 «Стальные решетчатые опоры новой унификации ВЛ 220 кВ. Указания по применению опор новой унификации при проектировании ВЛ 220 кВ».

По грунтовым условиям трассы ВЛ и условиям производства работ наиболее эффективное закрепление решетчатых опор на унифицированных железобетонных подножниках.

С учётом инженерно-геологических условий трассы под промежуточные опоры приняты унифицированные сборные железобетонные подножники типа Ф6н-4 и ФП6н-4 по СТО 56947007-29.240.55.298-2019 «Унифицированные железобетонные фундаментные конструкции опор ВЛ 220 – 500 кВ. Указания по применению железобетонных фундаментных конструкций новой унификации при проектировании ВЛ 220 – 500 кВ».

1.3 Перечень субъектов Российской Федерации, перечень муниципальных районов, городских округов в составе субъектов Российской Федерации, перечень поселений, населенных пунктов, внутригородских территорий городов федерального значения, на территориях которых устанавливаются зоны планируемого размещения линейных объектов

В административном отношении проектируемые участки ВЛ находятся в Артемовском городском округе Приморского края, в г. Артем Приморского края.

1.3.1 Перечень городских и сельских поселений по которым проходит каждый объект

Объект не пересекает городских и сельских поселений.

1.4 Номера кадастровых кварталов, на которых предполагается размещение объекта

Размещение объектов предполагается на территории кадастровых кварталов с номерами: 25:27:010001, 25:27:030203, 25:27:000000.

1.5 Перечень конструктивных элементов и объектов капитального строительства (далее – ОКС), являющихся неотъемлемой технологической частью проектируемого линейного объекта

Конструктивными элементами и объектами капитального строительства, являющиеся неотъемлемой технологической частью проектируемых линейных объектов, обозначенными на схеме конструктивных и планировочных решений, являются:

Опоры

В качестве основного материала опор предлагается сталь.

Провода и грозозащитные тросы

Существующая ВЛ 220 кВ подлежащая реконструкции выполнена проводом АС 400/64.

На проектируемых участках существующей ВЛ 220 кВ предлагается к подвеске провод, аналогичный проводу, подвешенному на существующей ВЛ 220 кВ.

Конструкция фазы – один провод.

Для защиты проводов от вибрации применяются многочастотные гасители вибрации с интегрированным защитным протектором.

Для защиты ВЛ от грозовых перенапряжений выполняется подвеска грозозащитного троса по всей длине ВЛ. В качестве грозотроса к подвеске на ВЛ принят грозотрос с встроенным волоконно-оптическим кабелем.

На подходах к ОРУ 220 кВ на участках ВЛ длиной 2 - 3 км предусмотрена подвеска двух грозозащитных тросов. В качестве второго грозотроса принят грозотрос марки ГТК20-0/70-11,1мм-36кА²·с-91кН.

Грозотросы термически устойчивы.

1.6 Предельные параметры разрешенного строительства, реконструкции ОКС, проектируемых в составе линейных объектов в границах зон их планируемого размещения

В соответствии со ст. 36 Градостроительного кодекса Российской Федерации, градостроительным регламентом определяется правовой режим земельных участков, равно как всего, что находится над и под поверхностью земельных участков и используется в процессе их застройки и последующей эксплуатации объектов капитального строительства.

Согласно п. 3 ч. 4 ст. 36 Градостроительного кодекса Российской Федерации, действие градостроительного регламента не распространяется на земельные участки, предназначенные для размещения линейных объектов и (или)

занятые линейными объектами.

В силу положений ст. 1 Градостроительного кодекса Российской Федерации, линии электропередачи являются линейными объектами.

Учитывая изложенное, действие градостроительных регламентов не распространяется на земельные участки, предназначенные для планируемого размещения линейных объектов.

Согласно п. 2 (в) «Положения о составе разделов проектной документации и требованиях к их содержанию», утвержденного постановлением Правительства Российской Федерации от 16 февраля 2008 г. № 87, к линейным объектам относятся автомобильные и железные дороги, линии связи, линии электропередачи, магистральные трубопроводы и другие подобные объекты.

1.6.1 Предельное количество этажей и (или) предельная высота ОКС, проектируемых в составе линейных объектов, в границах каждой зоны планируемого размещения таких объектов

Согласно п. 3 ч. 4 ст. 36 Градостроительного кодекса Российской Федерации, действие градостроительного регламента не распространяется на земельные участки, предназначенные для размещения линейных объектов и (или) занятые линейными объектами.

Линии электропередач проектируются и строятся в соответствии с ПУЭ и СНиП, где указаны все требования к линиям, имеющим разное напряжение, точно также проектируются фундаменты и строительные конструкции самих опор. Чем больше напряжение ЛЭП, тем более высокие требования к ней предъявляются.

Высотные параметры специальных сооружений (ВЛ, подстанций и т.д.), определяются технологическими требованиями. Высота опор должна обеспечивать соблюдение экологических требований вблизи ВЛ и выполнять функцию защиты проводов ВЛ от воздействия транспорта и сельскохозяйственных и строительных механизмов. Основные требования к проектированию и строительству ВЛ

1.6.3 Минимальные отступы от границ земельных участков в целях определения мест допустимого размещения ОКС, которые входят в состав линейных объектов и за пределами которых запрещено строительство таких объектов, в границах каждой зоны планируемого размещения объектов капитального строительства, проектируемых в составе линейных объектов

Согласно п. 3 ч. 4 ст. 36 Градостроительного кодекса Российской Федерации, действие градостроительного регламента не распространяется на земельные участки, предназначенные для размещения линейных объектов и (или) занятые линейными объектами.

Особое внимание при сооружении ВЛ уделяется соблюдению габаритов пересечения и сближения ВЛ между собой, с сооружениями, линиями связи и сигнализации (ЛС), линиями ретрансляционных сетей (РС), дорогами, трубопроводами и т. д.

Правилами устройства электроустановок (ПУЭ) 7-ое издание (утв. Приказом Минэнерго РФ от 20.05.2003 № 187 (ред. от 20.12.2017), регламентированы наименьшее допустимые расстояния: пересечения и сближения ВЛ с инженерными сооружениями.

1.7 Требования к архитектурным решениям ОКС, проектируемых в состав линейных объектов, в границах каждой зоны планируемого размещения таких объектов, расположенной в границах территории исторического поселения федерального или регионального значения, с указанием:

1.7.1 Требований к цветовому решению внешнего облика таких объектов

Согласно перечню исторических поселений, который утвержден приказом Министерства культуры РФ и Министерства регионального развития РФ от 29.07.2010 № 418/339, поселения, на территории которых в соответствии с настоящим проектом планировки территории планируется размещение объектов,

распределительных электрических сетей изложены в «Общих технических требованиях к воздушным линиям электропередачи 110-750 кВ нового поколения» и «Нормах технологического проектирования воздушных линий электропередачи напряжением 35-750 кВ» (СО 153-34.20.121-2006).

Сведения о конструкциях металлических опор ВЛ 220 кВ

Наименование	Тип	Высота полная (м)
ВЛ 220 кВ		
Промежуточная	П220н-3.4	34,0
Промежуточная	П220н-3.4т	36,0
Анкерная	У220н-3.4	18,4
Анкерная	У220н-3.4+9	27,4
Анкерная	У220н-3.4+14	32,4
Анкерная	У220н-1.4+14	38,5

Максимальная высота застройки – 38,5 м, в соответствии с самой высокой опорой необходимой для эксплуатации объекта, проектируемой в составе объекта.

1.6.2 Максимальный процент застройки каждой зоны планируемого размещения ОКС, проектируемых в составе линейных объектов, определяемый как отношение площади зоны планируемого размещения ОКС, проектируемые в составе линейного объекта, которая может быть застроена, ко всей площади этой зоны

Максимальный процент застройки устанавливается в соответствии с градостроительным регламентом.

Согласно п. 3 ч. 4 ст. 36 Градостроительного кодекса Российской Федерации, действие градостроительного регламента не распространяется на земельные участки, предназначенные для размещения линейных объектов и (или) занятые линейными объектами.

не являются историческими поселениями федерального или регионального значения. Таким образом, особых требований к архитектурным решениям для объектов капитального строительства, входящих в состав планируемых к размещению объектов, не предусматривается.

Архитектурные решения для объектов капитального строительства, входящих в состав планируемых к размещению объектов, принимаются в соответствии с требованиями единых стандартов фирменного стиля ПАО «Россети», предъявляемые к архитектурным решениям объектов капитального строительства (строительным материалам, цветовым решениям, объемно-пространственным, архитектурно-стилистическим и иным характеристикам).

Цветовое решение внешнего облика проектируемых ВЛ, напрямую зависит от мощности проектируемых объектов, от типа опор, от вида стали, вида антикоррозийного покрытия и веса конструкции опор. Выбор конструкции зависит от участка и рельефа местности.

Анкерные опоры рассчитаны на более значительные нагрузки, и устанавливаются на самых сложных участках, например, при пересечении железнодорожных путей, автодорог, рек, а также на поворотах и пересечениях с другими линиями электропередач. Высота таких опор может достигать десятки метров, очень часто их окрашивают в яркие цвета и устраивают специальную подсветку для безопасности воздушного транспорта.

1.7.2 Требований к строительным материалам, определяющим внешний облик таких объектов

Применяемые материалы и оборудование соответствуют нормативной и технической документации для объектов электросетевого хозяйства.

Необходимая прочность, устойчивость, пространственная неизменяемость сооружений обеспечивается по результатам расчетов строительных конструкций или их подбором по соответствующим сериям.

1.7.3 Требований к объемно-пространственным, архитектурно-стилистическим и иным характеристикам таких объектов, влияющим на их внешний облик и (или) на композицию, а также на силуэт застройки исторического поселения

Требования к объемно-пространственным, архитектурно-стилистическим и иным характеристикам объектов капитального строительства при проектировании объекта не применяются, так как объекты расположены вне границ территорий исторического поселения федерального или регионального значения.

1.8 Информация о необходимости осуществления мероприятий по защите сохраняемых ОКС (здание, строение, сооружение, объекты, строительство которых не завершено), существующих и строящихся на момент подготовки проекта планировки территории, а также ОКС, планируемых к строительству в соответствии с ранее утвержденной документацией по планировке территории, от возможного негативного воздействия в связи с размещением линейных объектов

Осуществление мероприятий по защите сохраняемых объектов капитального строительства (здание, строение, сооружение, объекты, строительство которых не завершено), существующих и строящихся на момент подготовки проекта планировки территории, а также объектов капитального строительства, планируемых к строительству в соответствии с ранее утвержденной документацией по планировке территории не предусматривается.

В соответствии с «Правилами установления охранных зон объектов электросетевого хозяйства и особых условий использования земельных участков, расположенных в границах таких зон», утвержденными Постановлением Правительства РФ от 24 февраля 2009 г. № 160, были разработаны мероприятия по организации безопасности существующих объектов, попадающих в пределы

Для исключения факторов возможного повреждения предусмотрены мероприятия по сохранности коммуникаций, ОКС от возможного негативного воздействия в связи со строительством линейных объектов:

воздушные линии электропередачи – запрещение на перемещение и работы стреловых механизмов в пределах границы опасных зон, в пределах которых действует опасность поражения электрическим током и возможен обрыв проводов; надземные сооружения (технологического оборудования и арматура) – запрещение разворота стрел стреловых механизмов в сторону их расположения;

1.9 Информация о необходимости осуществления мероприятий по сохранению объектов культурного наследия от возможного негативного воздействия в связи с размещением линейных объектов

В связи с размещением линейных объектов отсутствует необходимость осуществления мероприятий по сохранению объектов культурного наследия.

Согласно письму Инспекции по охране объектов культурного наследия Приморского края от 31.07.2024 №ОКН-20240628-18601458643-3, проектируемые объекты расположены вне зон охраны и вне защитных зон объектов культурного наследия, включенных в Единый государственный реестр объектов культурного наследия народов Российской Федерации.

В случае обнаружения объекта, обладающего признаками культурного наследия в соответствии со ст. 36 Федерального закона от 25.06.2002 №73-ФЗ «Об объектах культурного наследия (памятниках истории и культуры) народов Российской Федерации» земляные, строительные, хозяйственные и иные работы должны быть приостановлены. Исполнитель работ в течении трех рабочих дней со дня их обнаружения обязан направить заявление в письменной форме об указанных объектах в региональный орган охраны объектов культурного наследия.

охранной зоны ВЛ. Для проектируемых объектов ВЛ 220 кВ устанавливается охранная зона в виде поверхности участка земли и воздушного пространства (на высоту, соответствующую высоте опор воздушных линий электропередачи), ограниченной параллельными вертикальными плоскостями, отстоящими по обе стороны линии электропередачи от крайних проводов при неотклоненном их положении на расстоянии — 25 метров.

Основными причинами деформаций существующих зданий и сооружений при строительстве вблизи них могут являться:

- увеличение вертикальных напряжений в основании под фундаментами существующих зданий, вызванное строительством вблизи них;
- устройство котлованов или изменение планировочных отметок;
- технологические факторы, такие как динамические воздействия, влияние устройства всех видов свай, фундаментов глубокого заложения и ограждающих конструкций котлованов, влияние устройства инъекционных анкеров, влияние специальных видов работ (замораживание, инъекция и пр.);
- негативные процессы в грунтовом массиве, связанные с выполнением геотехнических работ (суффозионные процессы, образование плывунов и пр.).

Поэтому все виды геотехнических работ должны выполняться в строгом соответствии с требованиями СНиП 3.02.01-87 «Земляные сооружения, основания и фундаменты», а также дополнительными требованиями «Организационно-технических правил строительства (реконструкции) объектов в стесненных условиях существующей городской застройки» и технологических регламентов, разрабатываемых специализированными организациями, на отдельные виды работ.

1.10 Информация о необходимости осуществления мероприятий по охране окружающей среды

В целях сохранения объектов животного мира и среды их обитания производство работ должно осуществляться в соответствии с положениями Федерального закона от 24.04.1995 № 52-ФЗ «О животном мире», Федерального закона от 10.01.2002 № 7-ФЗ «Об охране окружающей среды», с соблюдением Требований по предотвращению гибели объектов животного мира при осуществлении производственных процессов, а также при эксплуатации транспортных магистралей, трубопроводов, линий связи и электропередачи, утвержденных постановлением Правительства Российской Федерации от 13.08.1996 № 997.

Вопросы охраны окружающей среды, природопользования, обеспечения экологической безопасности населения регламентируются следующими законами Российской Федерации:

- «Об общих принципах организации местного самоуправления в Российской Федерации» от 06.10.2003 г. № 131 ФЗ.
- «О санитарно-эпидемиологическом благополучии населения» от 30.03.1999 г. № 52 – ФЗ.
- «Об основах охраны здоровья граждан» от 21.11.2011 г. № 323-ФЗ.
- «Об охране окружающей среды» от 10.01.2002 г. № 7 – ФЗ.

Комплекс рекомендаций по охране окружающей среды включает технические и технологические мероприятия, мероприятия по совершенствованию системы экологических ограничений хозяйственной деятельности, градостроительные мероприятия.

Основное воздействие на компоненты окружающей среды может быть оказано в период строительства линий ВЛ. При строительстве и эксплуатации

воздушных линий электропередачи окружающей среде может быть причинен значительный ущерб. Но при выполнении защитных мероприятий этот ущерб уменьшается во много раз, а вредные воздействия на людей могут быть исключены полностью.

Воздействие на земельные ресурсы и почвенный покров на этапе строительства будет строго ограничено полосой отвода под трассу ВЛ и связано, в первую очередь, с временным изменением целевого использования земель. На период строительства отводится полоса земли вдоль трассы ВЛ, определенная исходя из необходимости выполнения работ по монтажу опор проектируемой ВЛ 220 кВ, размещения специальных механизмов, участвующих в процессе устройства новых опор, установки анкерных устройств для закрепления фазных проводов промежуточных пролетов, а также для раскатки новых проводов и тросов, развозки конструкций опор по пикетам трассы по организованным временным проездам вдоль проектируемого участка ВЛ.

Для проектируемых линейных объектов предусмотрено обязательное проведение рекультивации нарушенных земель. Рекультивационные работы будут выполняться непосредственно после окончания основных строительно-монтажных работ, в соответствии с графиком строительства.

Работы по рекультивации будут включать технический и биологический этапы. На этапе технической рекультивации будет выполнена планировка полосы отвода, при необходимости будет обеспечено снятие и сохранение для дальнейшего использования плодородного слоя почвы. Плодородный слой будет сниматься на тех участках, где в ходе строительных работ возможно его нарушение, в первую очередь под опорами ВЛ, в случае наличия плодородного горизонта мощностью более 10 см.

На этапе биологической рекультивации в полосе отвода трассы ВЛ будет произведен посев многолетних трав с предварительным внесением необходимых удобрений. Разработка технологических схем рекультивации земель, подбор

мероприятий и осуществления компенсационных выплат, может считаться допустимым и не нанесет существенного ущерба окружающей среде.

1.11 Информация о необходимости осуществления мероприятий по защите территории от чрезвычайных ситуаций природного и техногенного характера, в том числе по обеспечению пожарной безопасности и гражданской обороне

В соответствии с пп. б_1 п. 32 Положения о составе разделов проектной документации и требованиях к их содержанию, утвержденного постановлением Правительства Российской Федерации от 16.02.2008 № 87, раздел 12 «Иная документация в случаях, предусмотренных федеральными законами» должен содержать документацию, необходимость разработки которой при осуществлении проектирования и строительства объекта капитального строительства предусмотрена законодательными актами Российской Федерации, в том числе перечень мероприятий по гражданской обороне, мероприятий по предупреждению чрезвычайных ситуаций природного и техногенного характера для объектов использования атомной энергии (в том числе ядерных установок, пунктов хранения ядерных материалов и радиоактивных веществ), опасных производственных объектов, определяемых таковыми в соответствии с законодательством Российской Федерации, особо опасных, технически сложных, уникальных объектов, объектов обороны и безопасности.

Согласно Федеральному закону от 21.07.1997 № 116-ФЗ «О промышленной безопасности опасных производственных объектов» (приложение 1) к опасным производственным объектам не относятся объекты электросетевого хозяйства.

Кроме того, согласно пп. 4 ч. 1 ст. 48.1 Градостроительного кодекса Российской Федерации к особо опасным и технически сложным объектам относятся линии электропередачи и иные объекты электросетевого хозяйства напряжением 330 киловольт и более.

необходимых удобрений и видов трав осуществляется в проекте в соответствии с требованиями нормативных документов и материалов выполненного почвенного обследования.

Выбросы загрязняющих веществ в атмосферный воздух от работы строительно-монтажной и транспортной техники, проведения сварочных, окрасочных, земляных работ предполагает незначительное превышение ПДК только непосредственно в зоне работы техники, на расстоянии не более 140 м от полосы строительства. Воздействия на состояние атмосферного воздуха жилой зоны оказано не будет.

Высоковольтные линии электропередач являются также потенциальными источниками шумового и электромагнитного воздействия, однако для ВЛ 220 кВ согласно санитарным нормам (СанПиН 2.2.1/2.1.1.1200-03 «Санитарно-защитные зоны и санитарная классификация предприятий, сооружений и иных объектов») санитарные разрывы не устанавливаются в связи с незначительностью воздействия. По ПУЭ п. 4.2.72 нормированная напряженность электрического поля устанавливается только для ВЛ напряжением 330 кВ и выше. Напряженность электрического поля ВЛ 220 кВ не нормируется.

При выполнении расстановки опор ВЛ с вертикальными габаритами от проводов до земли не менее 7 м создаваемое электрическое поле не будет превышать допустимого уровня напряженности согласно нормам СанПиН 2971-84 «Санитарные нормы и правила защиты населения от воздействия электрического поля, создаваемого воздушными линиями электропередачи переменного тока промышленной частоты».

Основная масса образующихся отходов в период строительства ВЛ - это бытовые и строительные отходы, которые относятся к 5 и 4 классу опасности, являются инертными и их влияние на окружающую среду незначительно.

Возможное воздействие на окружающую среду при строительстве и эксплуатации линий ВЛ, с учетом выполнения необходимых природоохранных

Так как номинальное напряжение планируемых к размещению объектов составляет 220 кВ, разработка мероприятий по защите территории от чрезвычайных ситуаций природного и техногенного характера, в том числе по обеспечению пожарной безопасности и гражданской обороне не предусматривается.

Нормированию по пределу огнестойкости подлежат лишь строительные ограждающие конструкции (стены, перегородки, колонны, окна, двери, люки, ворота, элементы лестничных клеток, перекрытий и покрытий зданий и сооружений). Поскольку ВЛ представляет собой линейный объект, количественные показатели в части степени огнестойкости ВЛ и предела огнестойкости ее строительных конструкций нормативными документами не установлены. Исключением является железобетонный фундамент опор, имеющий предел огнестойкости II (ФЗ-123).

1.12 Характеристика планируемого развития территории

Планируется установление публичных сервитутов для планируемого линейного объекта, образование земельных участков для линейных объектов, подлежащих реконструкции в связи с изменением их местоположения и работ по демонтажу.

Согласно пп. б п. 13 Постановления Правительства Российской Федерации от 12.05.2017 № 564 «Об утверждении Положения о составе и содержании проектов планировки территории, предусматривающих размещение одного или нескольких линейных объектов» в случае если для размещения линейных объектов требуется образование земельных участков, границы зон планируемого размещения линейных объектов устанавливаются в соответствии с нормами отвода земельных участков для конкретных видов линейных объектов.

Границы зоны планируемого размещения линейных объектов, которые планируется размещать на основании публичного сервитута, устанавливаются с

учетом размеров границ охранных зон в соответствии с информационным письмом Минэкономразвития от 12.07.2019 № Д23и-23690.

Границы охранной зоны планируемых объектов определены в соответствии с «Правилами установления охранных зон объектов электросетевого хозяйства и особых условий использования земельных участков, расположенных в границах таких зон», утвержденными постановлением Правительства Российской Федерации от 24.02.2009 № 160.

Ограничения использования земель в границах охранных зон приведены в п. 8, п. 9, п. 10, п. 11, п. 13, п. 14 «Правил установления охранных зон объектов электросетевого хозяйства и особых условий использования земельных участков, расположенных в границах таких зон», утвержденных постановлением Правительства Российской Федерации от 24.02.2009 № 160.

Охранная зона устанавливается вдоль воздушных линий электропередачи в виде части поверхности участка земли и воздушного пространства (на высоту, соответствующую высоте опор воздушных линий электропередачи), ограниченной вертикальными плоскостями, отстоящими по обе стороны линии электропередачи от крайних проводов при не отклоненном их положении на расстоянии 25 метров.

1.12.1 Сведения о территориях общего пользования, в случае их образования

Территории общего пользования не образуются. В данной документации рассматриваются территории, предназначенные для размещения линейных объектов и (или) занятые линейными объектами.

В соответствии с п. 11 ст. 1 Градостроительного кодекса Российской Федерации красные линии – линии, которые обозначают границы территорий общего пользования и подлежат установлению, изменению или отмене в документации по планировке территории, а п. 12 ст. 1 Градостроительного кодекса Российской Федерации гласит, что территориями общего пользования являются территории, которыми беспрепятственно пользуется неограниченный круг лиц (в

Для образуемых частей земельных участков вид разрешенного использования не устанавливается и соответствует виду разрешенного использования исходного земельного участка.

Приложение № 1. Перечень координат характерных точек границ зон планируемого размещения линейных объектов

Каталог координат характерных точек границ зон планируемого размещения линейных объектов		
Геодезический порядок координат		
Контур 1. ВЛ 220 кВ Владивосток - Логистика		
№ точки	*X (МСК-25, зона 1)*	*Y (МСК-25, зона 1)*
1	392024,15	1422771,46
2	392030,12	1422778,53
3	392047,75	1422766,16
4	392062,00	1422782,07
5	392045,03	1422796,59
6	392131,04	1422892,51
7	392147,49	1422877,73
8	392229,85	1422971,35
9	392262,85	1423008,86
10	392330,23	1423086,89
11	392310,90	1423099,70
12	392597,40	1423425,65
13	392614,09	1423412,23
14	392668,33	1423473,89
15	392653,71	1423489,66
16	392678,82	1423518,15
17	392694,27	1423503,32
18	392705,78	1423516,45
19	392694,91	1423536,50
20	392805,04	1423661,69
21	392828,38	1423655,82
22	392837,16	1423665,80
23	392814,74	1423672,50
24	392828,25	1423687,86
25	393582,07	1424544,99
26	393603,71	1424569,59
27	393622,40	1424558,44
28	393624,58	1424560,92
29	393670,59	1424612,57

том числе площади, улицы, проезды, набережные, береговые полосы водных объектов общего пользования, скверы, бульвары), принимая во внимание, что земельные участки, предназначенные для размещения линейного объекта, не относятся к территориям (земельным участкам) общего пользования, образование территорий общего пользования настоящим проектом не предусматривается. Учитывая изложенное, красные линии настоящим проектом планировки территории не устанавливаются и чертеж красных линий не разрабатывается.

1.12.2 Сведения об устанавливаемом виде разрешенного использования территории земельных участков, предназначенных для размещения проектируемого объекта (объектов)

В целях выполнения работ по изменению местоположения существующего линейного объекта ВЛ 110 кВ АТЭЦ - Уссурийск 1, демонтажных работ на ВЛ 110 кВ АТЭЦ - Уссурийск 1 и ВЛ 220 кВ Владивосток - Суходол, предусмотрен отвод земельных участков в краткосрочное пользование (на период строительства объекта), и долгосрочное пользование (на период эксплуатации под опорами) в связи с чем планируется установление вида разрешенного использования согласно классификатора видов разрешенного использования земельных участков, утвержденного приказом Федеральной службы государственной регистрации, кадастра и картографии от10.11.2020 №П/0412 (с изменениями на 20 апреля 2021 года):

- Энергетика. Код (числовое обозначение) вида разрешенного использования земельных участков – 6.7. Данный вид разрешенного использования, устанавливается для размещения объектов гидроэнергетики, тепловых станций и других электростанций, размещение обслуживающих и вспомогательных для электростанций сооружений (золоотвалов, гидротехнических сооружений); размещение объектов электросетевого хозяйства, за исключением объектов энергетики, размещение которых предусмотрено содержанием вида разрешенного использования с кодом 3.1.

30	393652,77	1424625,36
31	393797,84	1424789,93
32	393805,89	1424788,09
33	393810,99	1424810,32
34	393802,91	1424812,18
35	393800,06	1424822,28
36	393820,80	1424833,49
37	393761,77	1425043,58
38	393744,20	1425027,54
39	393726,80	1425091,61
40	393747,08	1425097,40
41	393699,78	1425271,38
42	393681,20	1425256,66
43	393666,82	1425310,98
44	393687,76	1425316,80
45	393676,89	1425357,85
46	393655,80	1425350,53
47	393627,19	1425455,75
48	393628,25	1425459,70
49	393640,26	1425471,87
50	393652,18	1425451,21
51	393691,64	1425491,18
52	393699,77	1425499,42
53	393689,60	1425521,86
54	393740,38	1425573,31
55	393769,86	1425570,43
56	393807,27	1425608,33
57	393802,52	1425636,26
58	393847,43	1425682,58
59	393863,19	1425664,98
60	393891,33	1425685,97
61	393877,92	1425704,67
62	393952,54	1425760,32
63	393962,20	1425738,82
64	394006,38	1425771,77
65	393997,33	1425792,81
66	394051,54	1425832,42
67	394060,58	1425812,19
68	394148,94	1425877,10
69	394139,34	1425896,59
70	394313,58	1426023,91
71	394322,98	1426004,28
72	394338,45	1426015,58
73	394331,26	1426036,84

74	394416,64	1426099,22
75	394426,63	1426080,02
76	394445,28	1426093,65
77	394436,21	1426113,53
78	394524,54	1426178,07
79	394532,13	1426157,12
80	394542,70	1426164,84
81	394534,35	1426185,25
82	394633,59	1426257,77
83	394641,46	1426237,01
84	394652,01	1426244,72
85	394644,52	1426265,75
86	394709,17	1426312,57
87	394719,93	1426294,31
88	394743,39	1426311,09
89	394735,18	1426332,00
90	394802,03	1426380,85
91	394808,72	1426357,83
92	394827,62	1426371,35
93	394811,50	1426387,78
94	394909,19	1426457,51
95	394927,53	1426468,02
96	394944,40	1426474,94
97	394961,44	1426481,92
98	395000,81	1426498,06
99	395019,22	1426505,77
100	395078,82	1426530,86
101	395086,70	1426509,25
102	395102,36	1426517,33
103	395107,17	1426524,99
104	395109,14	1426532,83
105	395108,86	1426541,61
106	395103,34	1426556,11
107	395098,23	1426563,88
108	395092,43	1426568,47
109	395086,75	1426570,88
110	395092,54	1426555,09
111	395067,08	1426545,85
112	395061,71	1426560,80
113	395042,98	1426554,08
114	395048,38	1426539,06
115	395012,16	1426525,15
116	394993,60	1426517,92
117	394954,37	1426501,75

Изм.	Кол.уч.	Лист	№ док.	Подп.	Дата	«Реконструкция ВЛ 220 кВ Владивосток – Суходол со строительством заходов на ПС 220 кВ Логистика, ориентировочной протяженностью 2х5,5 км, с образованием ВЛ 220 кВ Владивосток – Логистика и ВЛ 220 кВ Логистика – Суходол (для ТП энергопринимающих устройств и объектов по производству электрической энергии ООО «ФинИнвест»)»		
Разработал		Сазонова				Основная часть проекта планировки территории. Положение о размещении объектов энергетики.	Стадия	Лист	Листов
Проверил		Падерина					ППТ-1	30	47
Н. контр.		Падерина					ООО «Гелиос»		

118	394937,96	1426494,99
119	394917,02	1426486,36
120	394898,68	1426475,84
121	394818,74	1426413,84
122	394817,25	1426422,98
123	394808,51	1426424,40
124	394798,07	1426427,22
125	394786,93	1426419,10
126	394790,11	1426411,14
127	394795,77	1426396,96
128	394736,14	1426353,17
129	394729,35	1426367,40
130	394726,06	1426374,30
131	394694,32	1426350,99
132	394696,74	1426343,86
133	394702,07	1426328,14
134	394638,57	1426281,72
135	394633,13	1426297,07
136	394630,55	1426304,34
137	394619,45	1426296,23
138	394622,06	1426288,92
139	394627,28	1426273,46
140	394528,27	1426200,76
141	394523,18	1426216,18
142	394520,63	1426224,01
143	394506,22	1426213,47
144	394510,83	1426207,09
145	394519,68	1426194,84
146	394480,58	1426166,26
147	394430,23	1426129,47
148	394422,12	1426152,03
149	394399,51	1426135,50
150	394408,30	1426113,44
151	394326,56	1426053,71
152	394321,89	1426068,10
153	394319,08	1426076,73
154	394304,21	1426065,57
155	394307,09	1426057,21
156	394312,97	1426043,78
157	394138,50	1425916,29
158	394133,00	1425929,14
159	394129,21	1425937,98
160	394047,16	1425878,02
161	394017,53	1425856,52

Изм.	Кол.уч.	Лист	№ док.	Подп.	Дата	«Реконструкция ВЛ 220 кВ Владивосток – Суходол со строительством заходов на ПС 220 кВ Логистика, ориентировочной протяженностью 2х5,5 км, с образованием ВЛ 220 кВ Владивосток – Логистика и ВЛ 220 кВ Логистика – Суходол (для ТП энергопринимающих устройств и объектов по производству электрической энергии ООО «ФинИнвест»)»		
Разработал		Сазонова				Основная часть проекта планировки территории. Положение о размещении объектов энергетики.	Стадия	Лист	Листов
Проверил		Падерина					ППТ-1	31	47
Н. контр.		Падерина					ООО «Гелиос»		

162	394024,43	1425848,75
163	394032,91	1425839,23
164	393875,60	1425724,86
165	393870,75	1425733,66
166	393864,42	1425745,17
167	393853,35	1425734,56
168	393850,33	1425718,38
169	393852,64	1425710,84
170	393835,16	1425696,87
171	393791,68	1425651,21
172	393788,11	1425664,67
173	393784,91	1425676,71
174	393665,13	1425553,93
175	393619,65	1425507,30
176	393625,07	1425496,84
177	393630,79	1425485,79
178	393616,90	1425471,56
179	393610,03	1425473,40
180	393604,56	1425452,98
181	393611,62	1425451,09
182	393673,74	1425222,53
183	393658,37	1425191,49
184	393663,86	1425171,39
185	393685,74	1425178,57
186	393728,57	1425021,65
187	393710,25	1425001,45
188	393716,62	1424978,16
189	393738,11	1424899,64
190	393747,87	1424906,49
191	393758,11	1424913,69
192	393787,03	1424808,02
193	393785,28	1424800,61
194	393640,35	1424636,03
195	393632,69	1424646,21
196	393626,24	1424654,77
197	393571,36	1424592,55
198	393579,90	1424586,83
199	393590,67	1424579,60
200	393569,98	1424556,07
201	392810,37	1423692,58
202	392685,70	1423550,86
203	392677,88	1423559,09
204	392669,79	1423567,59
205	392655,80	1423551,40

Изм.	Кол.уч.	Лист	№ док.	Подп.	Дата	«Реконструкция ВЛ 220 кВ Владивосток – Суходол со строительством заходов на ПС 220 кВ Логистика, ориентировочной протяженностью 2х5,5 км, с образованием ВЛ 220 кВ Владивосток – Логистика и ВЛ 220 кВ Логистика – Суходол (для ТП энергопринимающих устройств и объектов по производству электрической энергии ООО «ФинИнвест»)»		
Разработал		Сазонова				Основная часть проекта планировки территории. Положение о размещении объектов энергетики.	Стадия	Лист	Листов
Проверил		Падерина					ППТ-1	32	47
Н. контр.		Падерина					ООО «Гелиос»		

206	392663,13	1423542,36
207	392670,05	1423533,07
208	392644,10	1423503,57
209	392623,40	1423507,15
210	392617,51	1423508,17
211	392588,94	1423475,69
212	392599,77	1423470,08
213	392609,99	1423464,79
214	392297,46	1423110,23
215	392279,48	1423124,62
216	392214,64	1423051,26
217	392167,87	1422998,10
218	392100,94	1422922,01
219	392111,94	1422910,11
220	392116,21	1422905,49
221	392006,02	1422780,14
222	391997,68	1422770,65
223	391983,31	1422774,60
224	391975,11	1422776,85
225	391947,36	1422739,74
226	391972,04	1422735,03
227	391966,32	1422727,26
228	391976,22	1422720,73
229	391989,73	1422735,82
230	392012,19	1422726,42
231	392015,25	1422729,85
232	392012,72	1422757,91
1	392024,15	1422771,46
Контур 2. ВЛ 220 кВ Логистика-Суходол		
№ точки	***X (МСК-25, зона 1)***	***Y (МСК-25, зона 1)***
233	391979,79	1422792,70
234	392042,18	1422867,15
235	392051,37	1422867,36
236	392054,80	1422871,67
237	392055,04	1422878,68
238	392090,06	1422918,71
239	392095,18	1422916,58
240	392100,94	1422922,01
241	392111,94	1422910,11
242	392183,31	1422991,44
243	392248,70	1423065,94
244	392280,86	1423103,30
245	392279,49	1423124,62
246	392278,75	1423136,09

Изм.	Кол.уч.	Лист	№ док.	Подп.	Дата	«Реконструкция ВЛ 220 кВ Владивосток – Суходол со строительством заходов на ПС 220 кВ Логистика, ориентировочной протяженностью 2х5,5 км, с образованием ВЛ 220 кВ Владивосток – Логистика и ВЛ 220 кВ Логистика – Суходол (для ТП энергопринимающих устройств и объектов по производству электрической энергии ООО «ФинИнвест»)»		
Разработал		Сазонова				Основная часть проекта планировки территории. Положение о размещении объектов энергетики.	Стадия	Лист	Листов
Проверил		Падерина					ППТ-1	33	47
Н. контр.		Падерина					ООО «Гелиос»		

247	392575,91	1423475,34
248	392599,77	1423470,08
249	392628,75	1423503,11
250	392623,40	1423507,14
251	392611,61	1423516,02
252	392649,66	1423559,38
253	392655,80	1423551,40
254	392663,13	1423542,36
255	392677,88	1423559,09
256	392669,79	1423567,59
257	392663,15	1423574,75
258	392774,81	1423701,95
259	393544,82	1424579,13
260	393561,62	1424598,27
261	393571,36	1424592,55
262	393579,90	1424586,83
263	393632,69	1424646,21
264	393626,24	1424654,77
265	393619,22	1424664,19
266	393741,65	1424803,39
267	393749,61	1424801,44
268	393754,97	1424823,73
269	393746,73	1424825,71
270	393727,88	1424892,61
271	393738,11	1424899,64
272	393747,87	1424906,49
273	393726,46	1424982,46
274	393716,62	1424978,16
275	393706,19	1424973,60
276	393678,61	1425074,56
277	393686,13	1425079,03
278	393678,68	1425093,69
279	393673,11	1425094,69
280	393570,51	1425470,73
281	393571,54	1425474,75
282	393601,61	1425505,71
283	393625,07	1425496,84
284	393669,80	1425542,88
285	393788,11	1425664,67
286	393784,91	1425676,71
287	393783,58	1425681,62
288	393778,84	1425688,14
289	393807,16	1425713,93
290	393845,30	1425743,34

Изм.	Кол.уч.	Лист	№ док.	Подп.	Дата
Разработал		Сазонова			
Проверил		Падерина			
Н. контр.		Падерина			

«Реконструкция ВЛ 220 кВ Владивосток – Суходол со строительством заходов на ПС 220 кВ Логистика, ориентировочной протяженностью 2х5,5 км, с образованием ВЛ 220 кВ Владивосток – Логистика и ВЛ 220 кВ Логистика – Суходол (для ТП энергопринимающих устройств и объектов по производству электрической энергии ООО «ФинИнвест»)»

Основная часть проекта планировки территории. Положение о размещении объектов энергетики.

Стадия	Лист	Листов
ППТ-1	34	47

ООО «Гелиос»

291	393850,33	1425718,38
292	393870,75	1425733,66
293	393864,42	1425745,17
294	393861,10	1425755,17
295	394010,82	1425864,02
296	394017,53	1425856,52
297	394024,43	1425848,75
298	394066,05	1425879,89
299	394133,00	1425929,14
300	394129,21	1425937,98
301	394124,39	1425949,38
302	394299,80	1426078,42
303	394304,21	1426065,57
304	394307,09	1426057,21
305	394321,89	1426068,10
306	394319,08	1426076,73
307	394315,98	1426090,32
308	394366,70	1426127,63
309	394388,16	1426116,85
310	394399,98	1426125,55
311	394391,34	1426145,76
312	394498,83	1426224,83
313	394506,22	1426213,47
314	394510,83	1426207,09
315	394523,18	1426216,18
316	394520,63	1426224,01
317	394516,19	1426237,68
318	394614,56	1426309,97
319	394619,45	1426296,23
320	394622,06	1426288,92
321	394633,13	1426297,07
322	394630,55	1426304,34
323	394625,91	1426318,32
324	394690,29	1426365,25
325	394694,32	1426350,99
326	394696,74	1426343,86
327	394729,35	1426367,40
328	394726,06	1426374,30
329	394719,80	1426387,39
330	394782,48	1426433,50
331	394786,93	1426419,10
332	394790,11	1426411,14
333	394808,51	1426424,40
334	394792,37	1426440,78

Изм.	Кол.уч.	Лист	№ док.	Подп.	Дата
Разработал		Сазонова			
Проверил		Падерина			
Н. контр.		Падерина			

«Реконструкция ВЛ 220 кВ Владивосток – Суходол со строительством заходов на ПС 220 кВ Логистика, ориентировочной протяженностью 2х5,5 км, с образованием ВЛ 220 кВ Владивосток – Логистика и ВЛ 220 кВ Логистика – Суходол (для ТП энергопринимающих устройств и объектов по производству электрической энергии ООО «ФинИнвест»)»

Основная часть проекта планировки территории. Положение о размещении объектов энергетики.

Стадия	Лист	Листов
ППТ-1	35	47

ООО «Гелиос»

335	394904,60	1426520,15
336	394923,14	1426534,66
337	394938,07	1426546,34
338	394943,41	1426550,52
339	394966,55	1426539,00
340	394970,43	1426541,85
341	394963,15	1426562,59
342	394974,25	1426571,30
343	394990,68	1426584,19
344	395015,47	1426603,63
345	395023,78	1426606,65
346	395029,13	1426591,73
347	395047,87	1426598,46
348	395042,49	1426613,44
349	395068,33	1426622,65
350	395073,40	1426606,33
351	395076,34	1426613,22
352	395077,37	1426624,20
353	395069,81	1426644,03
354	395062,43	1426652,21
355	395055,51	1426656,02
356	395061,66	1426639,62
357	395007,01	1426619,81
358	394983,60	1426603,65
359	394966,74	1426592,01
360	394961,81	1426588,61
361	394947,76	1426604,87
362	394938,02	1426597,79
363	394936,88	1426596,96
364	394937,28	1426595,58
365	394939,76	1426587,15
366	394934,07	1426566,24
367	394931,38	1426564,38
368	394915,47	1426553,38
369	394892,28	1426537,33
370	394785,54	1426456,55
371	394778,61	1426480,03
372	394766,37	1426470,98
373	394777,18	1426450,37
374	394713,59	1426403,33
375	394703,60	1426424,55
376	394673,16	1426402,04
377	394686,39	1426383,21
378	394620,00	1426334,33

Изм.	Кол.уч.	Лист	№ док.	Подп.	Дата
Разработал		Сазонова			
Проверил		Падерина			
Н. контр.		Падерина			

«Реконструкция ВЛ 220 кВ Владивосток – Суходол со строительством заходов на ПС 220 кВ Логистика, ориентировочной протяженностью 2х5,5 км, с образованием ВЛ 220 кВ Владивосток – Логистика и ВЛ 220 кВ Логистика – Суходол (для ТП энергопринимающих устройств и объектов по производству электрической энергии ООО «ФинИнвест»)»

Основная часть проекта планировки территории. Положение о размещении объектов энергетики.

Стадия	Лист	Листов
ППТ-1	36	47

ООО «Гелиос»

379	394611,69	1426356,77
380	394600,83	1426348,78
381	394609,05	1426326,38
382	394415,19	1426183,66
383	394409,85	1426208,28
384	394391,61	1426194,87
385	394388,05	1426178,05
386	394395,22	1426168,97
387	394377,15	1426155,68
388	394371,01	1426164,03
389	394360,91	1426156,69
390	394361,08	1426143,91
391	394310,67	1426106,77
392	394302,68	1426129,45
393	394287,28	1426118,35
394	394294,85	1426095,13
395	394117,61	1425964,75
396	394109,95	1425987,66
397	394011,72	1425915,57
398	393996,49	1425904,39
399	394002,46	1425894,93
400	394008,82	1425884,83
401	393950,04	1425842,20
402	393942,49	1425852,10
403	393936,30	1425860,23
404	393858,16	1425802,28
405	393868,06	1425798,93
406	393884,13	1425793,50
407	393777,65	1425717,40
408	393763,38	1425731,21
409	393729,85	1425696,32
410	393740,81	1425674,40
411	393702,54	1425634,71
412	393688,29	1425653,08
413	393643,11	1425606,07
414	393577,96	1425538,27
415	393582,93	1425510,25
416	393560,10	1425486,50
417	393553,19	1425488,27
418	393547,93	1425467,82
419	393554,88	1425466,01
420	393586,00	1425351,67
421	393562,24	1425351,39
422	393579,23	1425288,96

Изм.	Кол.уч.	Лист	№ док.	Подп.	Дата
Разработал		Сазонова			
Проверил		Падерина			
Н. контр.		Падерина			

«Реконструкция ВЛ 220 кВ Владивосток – Суходол со строительством заходов на ПС 220 кВ Логистика, ориентировочной протяженностью 2х5,5 км, с образованием ВЛ 220 кВ Владивосток – Логистика и ВЛ 220 кВ Логистика – Суходол (для ТП энергопринимающих устройств и объектов по производству электрической энергии ООО «ФинИнвест»)»

Основная часть проекта планировки территории. Положение о размещении объектов энергетики.

Стадия	Лист	Листов
ППТ-1	37	47

ООО «Гелиос»

423	393601,99	1425292,92
424	393649,60	1425118,52
425	393624,43	1425123,38
426	393637,26	1425076,41
427	393664,44	1425064,19
428	393689,61	1424972,25
429	393663,86	1424979,21
430	393706,59	1424823,31
431	393682,00	1424795,32
432	393710,29	1424792,89
433	393608,85	1424676,63
434	393591,30	1424692,04
435	393525,48	1424617,10
436	393546,52	1424606,21
437	393532,60	1424590,34
438	392757,07	1423706,63
439	392651,24	1423586,04
440	392634,76	1423602,13
441	392621,13	1423586,60
442	392637,77	1423570,69
443	392590,89	1423517,27
444	392575,79	1423500,06
445	392550,66	1423506,30
446	392535,19	1423488,67
447	392556,53	1423478,11
448	392268,86	1423151,10
449	392254,35	1423146,96
450	392141,49	1423009,48
451	392132,93	1422999,05
452	392119,28	1423015,80
453	392057,52	1422945,42
454	392040,62	1422926,16
455	392021,18	1422891,06
456	392024,13	1422872,47
457	391965,06	1422806,29
458	391955,88	1422829,54
459	391946,23	1422818,54
460	391942,17	1422812,19
461	391941,63	1422810,98
462	391919,20	1422760,36
463	391942,19	1422734,14
464	391947,36	1422739,74
465	391972,04	1422735,03
466	391990,11	1422767,81

Контур 2. Реконструкция ВЛ 110 кВ АТЭЦ - Уссурийск 1		
№ точки	*X (МСК 25, зона 1)*	*Y (МСК 25, зона 1)*
25	394923,14	1426534,66
26	394932,79	1426511,09
27	394937,96	1426494,99
28	394954,37	1426501,76
29	394948,85	1426517,25
30	394938,07	1426546,34
25	394923,14	1426534,66

Контур 3. Реконструкция ВЛ 110 кВ АТЭЦ - Уссурийск 1		
№ точки	*X (МСК 25, зона 1)*	*Y (МСК 25, зона 1)*
31	394931,38	1426564,38
32	394929,00	1426570,81
33	394937,28	1426595,58
34	394936,88	1426596,96
35	394938,02	1426597,79
36	394947,85	1426627,15
37	394950,80	1426635,97
38	394957,96	1426657,20
39	394957,46	1426675,46
40	394925,68	1426754,87
41	394912,60	1426787,57
42	394925,10	1426798,86
43	394911,12	1426837,09
44	394865,65	1426820,47
45	394871,34	1426804,91
46	394885,96	1426803,25
47	394898,53	1426780,18
48	394904,04	1426765,12
49	394940,36	1426665,88
50	394920,73	1426606,62
51	394917,69	1426597,44
52	394896,65	1426582,78
53	394892,73	1426569,89
54	394894,28	1426565,53
55	394911,53	1426578,85
56	394912,08	1426561,66
57	394915,47	1426553,38
31	394931,38	1426564,38

467	391983,31	1422774,60
468	391973,13	1422784,76
233	391979,79	1422792,70

Приложение № 2 Перечень координат характерных точек границ зон планируемого размещения линейных объектов, подлежащих реконструкции в связи с изменением их местоположения

Каталог координат границ зон планируемого размещения линейных объектов, подлежащих реконструкции в связи с изменением их местоположения		
Геодезический порядок координат		
Контур 1. Реконструкция ВЛ 110 кВ АТЭЦ - Уссурийск 1		
№ точки	*X (МСК 25, зона 1)*	*Y (МСК 25, зона 1)*
1	394944,40	1426474,94
2	394949,54	1426458,91
3	394959,62	1426444,97
4	395002,00	1426412,56
5	395008,03	1426387,92
6	395025,23	1426374,67
7	395027,40	1426393,13
8	395043,25	1426381,01
9	395089,96	1426252,20
10	395100,53	1426224,51
11	395083,88	1426222,65
12	395110,24	1426150,50
13	395129,77	1426147,98
14	395142,39	1426114,95
15	395155,54	1426119,75
16	395107,14	1426258,49
17	395063,42	1426384,29
18	395052,77	1426399,12
19	395030,71	1426415,58
20	395025,46	1426419,50
21	395008,46	1426452,15
22	394983,90	1426472,69
23	394968,55	1426461,97
24	394961,44	1426481,92
1	394944,40	1426474,94

Приложение № 3. Перечень координат характерных точек границ зон устанавливаемых охранных зон

Каталог координат характерных точек охранных зон, подлежащих установлению в связи с размещением линейных объектов		
Ширина охранной зоны ВЛ 220 кВ - 25 метров от крайних проводов (на основании Постановления Правительства РФ от 24 февраля 2009 № 160 "О порядке установления охранных зон объектов электросетевого хозяйства и особых условий использования земельных участков, расположенных в границах таких зон")		
Геодезический порядок координат		
Контур 1. ВЛ 220 кВ Владивосток - Логистика		
№ точки	*X (МСК-25, зона 1)*	*Y (МСК-25, зона 1)*
1	392047,75	1422766,16
2	392062,00	1422782,07
3	392147,49	1422877,73
4	392262,85	1423008,86
5	392330,23	1423086,89
6	392614,09	1423412,23
7	392668,33	1423473,89
8	392694,27	1423503,32
9	392705,78	1423516,45
10	392828,38	1423655,82
11	392837,16	1423665,80
12	393622,40	1424558,44
13	393670,59	1424612,57
14	393831,97	1424793,73
15	393820,80	1424833,49
16	393761,77	1425043,58
17	393747,08	1425097,40
18	393699,78	1425271,38
19	393687,76	1425316,80
20	393676,89	1425357,85
21	393652,18	1425451,21
22	393691,64	1425491,18
23	393699,77	1425499,42
24	393769,86	1425570,43
25	393807,27	1425608,33
26	393863,19	1425664,98
27	393891,33	1425685,97
28	393962,20	1425738,82
29	394006,38	1425771,77
30	394060,58	1425812,19

31	394148,94	1425877,10
32	394322,98	1426004,28
33	394338,45	1426015,58
34	394426,63	1426080,02
35	394445,28	1426093,65
36	394532,13	1426157,12
37	394542,70	1426164,84
38	394641,46	1426237,01
39	394652,01	1426244,72
40	394719,93	1426294,31
41	394743,39	1426311,09
42	394808,72	1426357,83
43	394827,62	1426371,35
44	394928,96	1426443,85
45	395054,54	1426497,64
46	395086,70	1426509,25
47	395102,36	1426517,33
48	395107,17	1426524,99
49	395109,14	1426532,83
50	395108,86	1426541,61
51	395103,34	1426556,11
52	395098,23	1426563,88
53	395092,43	1426568,47
54	395086,75	1426570,88
55	395068,57	1426570,98
56	395030,10	1426556,93
57	394897,04	1426499,92
58	394798,07	1426427,22
59	394786,93	1426419,10
60	394726,06	1426374,30
61	394694,32	1426350,99
62	394630,55	1426304,34
63	394619,56	1426296,31
64	394520,60	1426224,00
65	394506,22	1426213,47
66	394422,12	1426152,03
67	394399,51	1426135,50
68	394319,08	1426076,73
69	394304,21	1426065,57
70	394129,21	1425937,98
71	394047,16	1425878,02
72	394017,53	1425856,52
73	393864,42	1425745,17
74	393821,09	1425713,69

Изм.	Кол.уч.	Лист	№ док.	Подп.	Дата	«Реконструкция ВЛ 220 кВ Владивосток – Суходол со строительством заходов на ПС 220 кВ Логистика, ориентировочной протяженностью 2х5,5 км, с образованием ВЛ 220 кВ Владивосток – Логистика и ВЛ 220 кВ Логистика – Суходол (для ТП энергопринимающих устройств и объектов по производству электрической энергии ООО «ФинИнвест»)»		
Разработал		Сазонова				Основная часть проекта планировки территории. Положение о размещении объектов энергетики.	Стадия	Лист	Листов
Проверил		Падерина					ППТ-1	42	47
Н. контр.		Падерина					ООО «Гелиос»		

116	392677,88	1423559,09
117	393579,90	1424586,83
118	393632,69	1424646,21
119	393775,85	1424807,23
120	393747,87	1424906,49
121	393726,46	1424982,46
122	393595,48	1425466,36
123	393625,07	1425496,84
124	393669,80	1425542,88
125	393788,11	1425664,67
126	393814,80	1425692,15
127	393870,75	1425733,66
128	394024,43	1425848,75
129	394066,05	1425879,89
130	394133,00	1425929,14
131	394307,09	1426057,21
132	394321,89	1426068,10
133	394388,16	1426116,85
134	394399,98	1426125,55
135	394510,83	1426207,09
136	394523,18	1426216,18
137	394622,05	1426288,92
138	394633,13	1426297,07
139	394696,74	1426343,86
140	394729,45	1426367,45
141	394790,11	1426411,14
142	394808,51	1426424,40
143	394966,55	1426539,00
144	394970,43	1426541,85
145	395026,42	1426583,15
146	395059,72	1426595,22
147	395073,40	1426606,33
148	395076,34	1426613,22
149	395077,37	1426624,20
150	395069,81	1426644,03
151	395062,43	1426652,21
152	395055,51	1426656,02
153	395037,73	1426655,54
154	394995,94	1426640,26
155	394947,76	1426604,87
156	394936,88	1426596,96
157	394778,61	1426480,03
158	394766,37	1426470,98
159	394703,60	1426424,55

Изм.	Кол.уч.	Лист	№ док.	Подп.	Дата	«Реконструкция ВЛ 220 кВ Владивосток – Суходол со строительством заходов на ПС 220 кВ Логистика, ориентировочной протяженностью 2х5,5 км, с образованием ВЛ 220 кВ Владивосток – Логистика и ВЛ 220 кВ Логистика – Суходол (для ТП энергопринимающих устройств и объектов по производству электрической энергии ООО «ФинИнвест»)»		
Разработал		Сазонова				Основная часть проекта планировки территории. Положение о размещении объектов энергетики.	Стадия	Лист	Листов
Проверил		Падерина					ППТ-1	44	47
Н. контр.		Падерина					ООО «Гелиос»		

75	393784,91	1425676,71
76	393665,13	1425553,93
77	393619,65	1425507,30
78	393582,74	1425469,47
79	393658,37	1425191,49
80	393663,86	1425171,39
81	393710,25	1425001,45
82	393738,11	1424899,64
83	393762,70	1424809,75
84	393626,24	1424654,77
85	393571,36	1424592,55
86	392669,79	1423567,59
87	392655,80	1423551,40
88	392617,51	1423508,17
89	392588,94	1423475,69
90	392279,48	1423124,62
91	392214,64	1423051,26
92	392100,94	1422922,01
93	391975,11	1422776,85
94	391943,88	1422740,26
95	391941,75	1422735,49
96	391940,67	1422730,37
97	391940,67	1422725,15
98	391941,75	1422720,03
99	391943,88	1422715,26
100	391946,95	1422711,03
101	391950,84	1422707,53
102	391962,51	1422699,86
103	391967,03	1422697,25
104	391972,00	1422695,64
105	391977,20	1422695,09
106	391982,40	1422695,64
107	391987,37	1422697,25
108	391991,89	1422699,86
109	391995,78	1422703,36
1	392047,75	1422766,16
Контур 2. ВЛ 220 кВ Логистика-Суходол		
№ точки	***X (МСК-25, зона 1)***	***Y (МСК-25, зона 1)***
110	392111,94	1422910,11
111	392248,70	1423065,94
112	392280,86	1423103,30
113	392599,77	1423470,08
114	392628,75	1423503,11
115	392663,13	1423542,36

Изм.	Кол.уч.	Лист	№ док.	Подп.	Дата	«Реконструкция ВЛ 220 кВ Владивосток – Суходол со строительством заходов на ПС 220 кВ Логистика, ориентировочной протяженностью 2х5,5 км, с образованием ВЛ 220 кВ Владивосток – Логистика и ВЛ 220 кВ Логистика – Суходол (для ТП энергопринимающих устройств и объектов по производству электрической энергии ООО «ФинИнвест»)»		
Разработал		Сазонова				Основная часть проекта планировки территории. Положение о размещении объектов энергетики.	Стадия	Лист	Листов
Проверил		Падерина					ППТ-1	43	47
Н. контр.		Падерина					ООО «Гелиос»		

160	394673,16	1426402,04
161	394611,69	1426356,77
162	394600,83	1426348,78
163	394409,85	1426208,28
164	394391,61	1426194,87
165	394302,68	1426129,45
166	394287,28	1426118,35
167	394109,95	1425987,66
168	394011,72	1425915,57
169	393996,49	1425904,39
170	393936,30	1425860,23
171	393858,16	1425802,28
172	393763,38	1425731,21
173	393729,85	1425696,32
174	393688,29	1425653,08
175	393643,11	1425606,07
176	393577,96	1425538,27
177	393526,06	1425484,23
178	393562,24	1425351,39
179	393579,23	1425288,96
180	393624,43	1425123,38
181	393637,26	1425076,41
182	393663,86	1424979,21
183	393706,59	1424823,31
184	393682,00	1424795,32
185	393591,30	1424692,04
186	393525,48	1424617,10
187	392634,76	1423602,13
188	392621,13	1423586,60
189	392550,66	1423506,30
190	392535,19	1423488,67
191	392119,28	1423015,80
192	392057,52	1422945,42
193	392040,62	1422926,16
194	391955,88	1422829,54
195	391946,23	1422818,54
196	391942,17	1422812,19
197	391916,05	1422759,25
198	391913,92	1422754,48
199	391912,84	1422749,36
200	391912,84	1422744,14
201	391913,92	1422739,02
202	391916,05	1422734,25
203	391919,12	1422730,02

Изм.	Кол.уч.	Лист	№ док.	Подп.	Дата	«Реконструкция ВЛ 220 кВ Владивосток – Суходол со строительством заходов на ПС 220 кВ Логистика, ориентировочной протяженностью 2х5,5 км, с образованием ВЛ 220 кВ Владивосток – Логистика и ВЛ 220 кВ Логистика – Суходол (для ТП энергопринимающих устройств и объектов по производству электрической энергии ООО «ФинИнвест»)»		
Разработал		Сазонова				Основная часть проекта планировки территории. Положение о размещении объектов энергетики.	Стадия	Лист	Листов
Проверил		Падерина					ППТ-1	45	47
Н. контр.		Падерина					ООО «Гелиос»		

204	391923,01	1422726,52
205	391927,53	1422723,91
206	391939,14	1422719,12
207	391944,11	1422717,51
208	391949,31	1422716,96
209	391954,51	1422717,51
210	391959,48	1422719,12
211	391964,00	1422721,73
212	391967,89	1422725,23
213	391972,04	1422735,03
214	391990,11	1422767,81
215	391997,38	1422779,69
110	392111,94	1422910,11

Каталог координат границ охранных зон подлежащие изменению в связи с размещением линейных объектов, подлежащих реконструкции в связи с их переносом из зон планируемого размещения линейных объектов

Геодезический порядок координат

Контур 1. ВЛ 110 кВ АТЭЦ - Уссурийск 1

№ точки	*X (МСК 25, зона 1)*	*Y (МСК 25, зона 1)*
1	394975,07	1426675,11
2	394947,90	1426571,78
3	394966,02	1426522,66
4	394983,90	1426472,69
5	395008,46	1426452,15
6	395065,28	1426404,60
7	395068,38	1426401,79
8	395070,84	1426398,40
9	395072,54	1426394,57
10	395090,17	1426360,11
11	395045,11	1426343,57
12	395029,85	1426371,05
13	395025,23	1426374,67
14	395008,03	1426387,92
15	394944,46	1426436,86
16	394941,36	1426439,67
17	394938,90	1426443,06
18	394937,20	1426446,89
19	394915,66	1426505,57
20	394894,28	1426565,53
21	394892,73	1426569,89

УТВЕРЖДЕНО
Приказом Минэнерго России
от «_____»_____202_ г. №_____

Заказчик: Филиал ПАО «Россети» - Магистральные электрические сети Востока

Документация по планировке территории (проект планировки территории содержащий проект межевания территории)

«Реконструкция ВЛ 220 кВ Владивосток – Суходол со строительством заходов на ПС 220 кВ Логистика, ориентировочной протяженностью 2х5,5 км, с образованием ВЛ 220 кВ Владивосток – Логистика и ВЛ 220 кВ Логистика – Суходол (для ТП энергопринимающих устройств и объектов по производству электрической энергии ООО «ФинИнвест»)»

Том 2

Основная часть проекта планировки территории. Графическая часть.

Генеральный директор
ООО «Гелиос» — Падерина И.А.

Хабаровск
2024

22	394896,65	1426582,78
23	394924,81	1426673,15
1	394975,07	1426675,11

Регистрационная карточка	
Адрес строительства	1. ВЛ 220 кВ Владивосток – Логистика: г. Артем, Артемовский городской округ, Приморский край 2. ВЛ 220 кВ Логистика – Суходол: г. Артем, Артемовский городской округ, Приморский край
Распоряжение о подготовке документации по планировке территории	Распоряжение Филиала ПАО «Россети» - МЭС Востока от 21.08.2024 №113 р
Наименование планируемых работ в отношении проектируемого объекта (объектов)	Реконструкция
Площадь зоны планируемого размещения объекта (публичный сервитут), включая: *- площадь наложения* *- площадь водного фонда*	**29,4177 га** *1,2516 га* *0,5731 га*
Площадь зоны планируемого размещения объекта (оформление земельных участков способом, отличным от публичного сервитута)	**2,2771 га**
Площадь зоны планируемого размещения объекта (не требующая оформления прав на земельные участки)	**0,0802 га**

Состав документации по планировке территории для размещения объектов энергетики федерального значения:

Обозначение	Наименование
1.Основная часть проекта планировки территории.	
Том 1. Положение о размещении объектов энергетики.	
Раздел 1.	Сведения о размещении объекта на территории.
Том 2. Основная часть проекта планировки территории. Графическая часть.	
	Чертеж границ зон планируемого размещения линейных объектов.
	Чертеж границ зон планируемого размещения линейных объектов, подлежащих реконструкции в связи с изменением их местоположения
1.Материалы по обоснованию проекта планировки территории.	
Том 3. Материалы по обоснованию проекта планировки территории. Пояснительная записка.	
Раздел 1.	Исходная разрешительная документация.
Раздел 2.	Обоснование размещения проектируемого объекта.
Раздел 3.	Предложения по внесению изменений и дополнений в документы территориального планирования и правила землепользования и застройки.
Раздел 4.	Сведения о пересечениях проектируемого объекта с другими объектами капитального строительства.
Раздел 5.	Состав материалов и результаты инженерных изысканий.
Том 4. Материалы по обоснованию проекта планировки территории. Графическая часть.	
	Схема расположения элементов планировочной структуры.
	Схема использования территории в период подготовки проекта планировки территории.
	Схема организации улично-дорожной сети и движения транспорта.
	Схема вертикальной планировки территории, инженерной подготовки и инженерной защиты территории.
	Схема границ территорий объектов культурного наследия.
	Схема границ зон с особыми условиями использования территорий, особо охраняемых природных территорий, лесничеств.
	Схема границ территорий, подверженных риску возникновения чрезвычайных ситуаций природного и техногенного характера
	Схема конструктивных и планировочных решений

Изм.	Кол.уч.	Лист	№ док.	Подп.	Дата	«Реконструкция ВЛ 220 кВ Владивосток – Суходол со строительством заходов на ПС 220 кВ Логистика, ориентировочной протяженностью 2х5,5 км, с образованием ВЛ 220 кВ Владивосток – Логистика и ВЛ 220 кВ Логистика – Суходол (для ТП энергопринимающих устройств и объектов по производству электрической энергии ООО «ФинИнвест»)»		
Разработал		Сазонова				Основная часть проекта планировки территории. Положение о размещении объектов энергетики.	Стадия	Лист	Листов
Проверил		Падерина					ППТ-1	3	11
Н. контр.		Падерина					ООО «Гелиос»		

Том 2. Основная часть проекта планировки территории. Графическая часть.
Оглавление

Чертеж границ зон планируемого размещения линейных объектов.....6
Чертеж границ зон зон планируемого размещения линейных объектов, подлежащих реконструкции в связи с изменением их местоположения.....10

Изм.	Кол.уч.	Лист	№ док.	Подп.	Дата	«Реконструкция ВЛ 220 кВ Владивосток – Суходол со строительством заходов на ПС 220 кВ Логистика, ориентировочной протяженностью 2х5,5 км, с образованием ВЛ 220 кВ Владивосток – Логистика и ВЛ 220 кВ Логистика – Суходол (для ТП энергопринимающих устройств и объектов по производству электрической энергии ООО «ФинИнвест»)»		
Разработал		Сазонова				Основная часть проекта планировки территории. Положение о размещении объектов энергетики.	Стадия	Лист	Листов
Проверил		Падерина					ППТ-1	5	11
Н. контр.		Падерина					ООО «Гелиос»		

	Схема сравнения вариантов размещения объекта капитального строительства, при изъятии земельных участков для государственных нужд
1.Проект межевания территории.	
Том 5. Основная часть проекта межевания территории. Текстовая часть.	
	Текстовая часть проекта межевания территории.
Том 6. Основная часть проекта межевания территории. Графическая часть.	
	Чертеж межевания территории.
Том 7. Материалы по обоснованию проекта межевания территории.	
	Пояснительная записка.
	Чертеж материалов по обоснованию проекта межевания территории.

Примечание:

Чертеж красных линий не разрабатывается, т.к. планируемый к размещению линейный объект электроэнергетики не является территорией общего пользования и не устанавливает территории общего пользования;

Схема организации улично-дорожной сети и движения транспорта не разрабатывается, т.к проектом не предусматривается размещение автомобильных дорог и (или) железнодорожного транспорта;

Схема вертикальной планировки территории, инженерной подготовки и инженерной защиты территории не разрабатывается, т.к. для данного вида проектируемого объекта не предполагается искусственное преобразование природного рельефа местности;

Схема границ территорий объектов культурного наследия не разрабатывается, т.к. в границах зоны разработки проекта планировки территории отсутствуют границы объектов культурного наследия;

Схема сравнения вариантов размещения объекта капитального строительства, при изъятии земельных участков для государственных нужд не разрабатывается, т.к. проектом не предусматривается изъятие земельных участков.

Изм.	Кол.уч.	Лист	№ док.	Подп.	Дата	«Реконструкция ВЛ 220 кВ Владивосток – Суходол со строительством заходов на ПС 220 кВ Логистика, ориентировочной протяженностью 2х5,5 км, с образованием ВЛ 220 кВ Владивосток – Логистика и ВЛ 220 кВ Логистика – Суходол (для ТП энергопринимающих устройств и объектов по производству электрической энергии ООО «ФинИнвест»)»		
Разработал		Сазонова				Основная часть проекта планировки территории. Положение о размещении объектов энергетики.	Стадия	Лист	Листов
Проверил		Падерина					ППТ-1	4	11
Н. контр.		Падерина					ООО «Гелиос»		

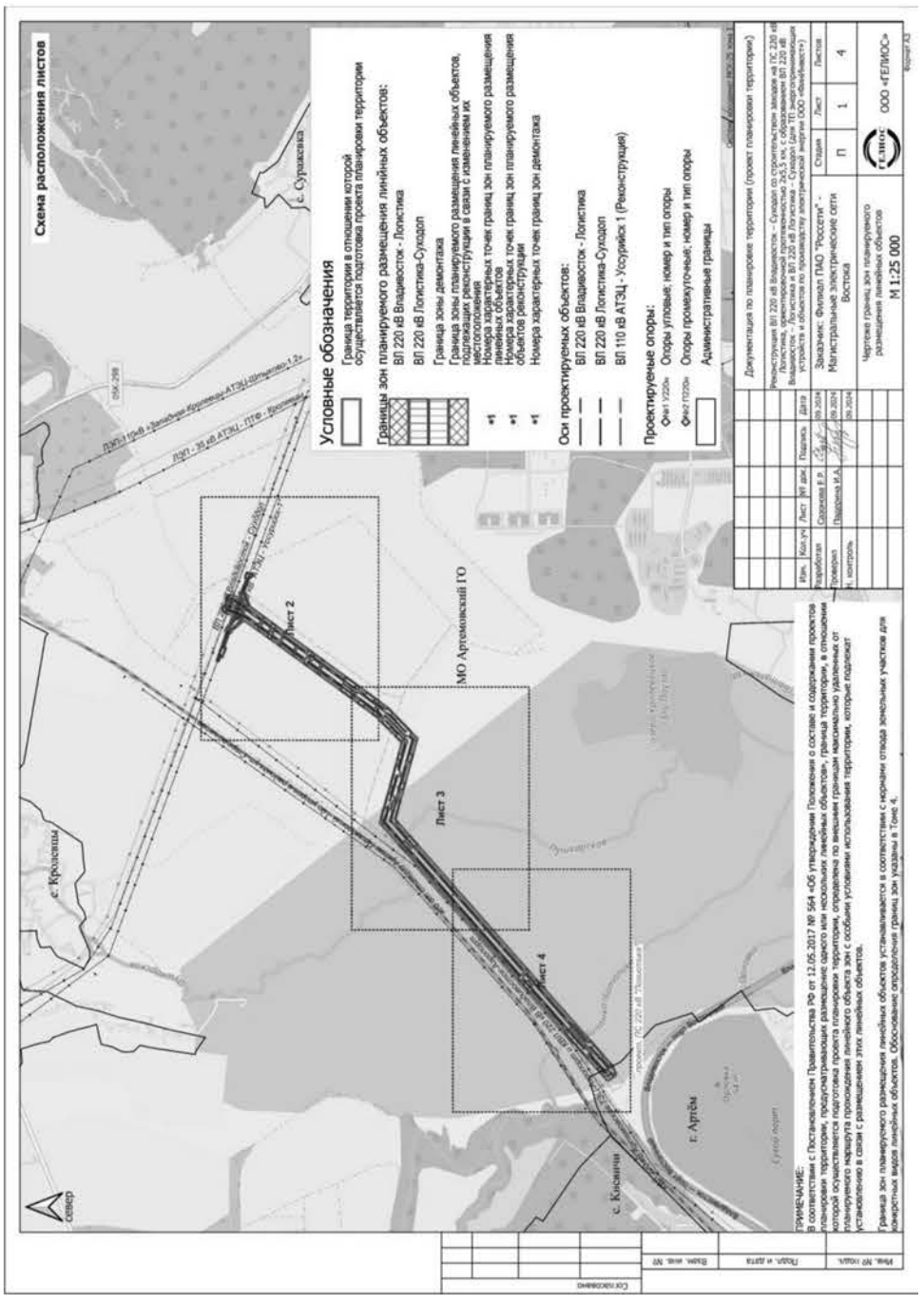

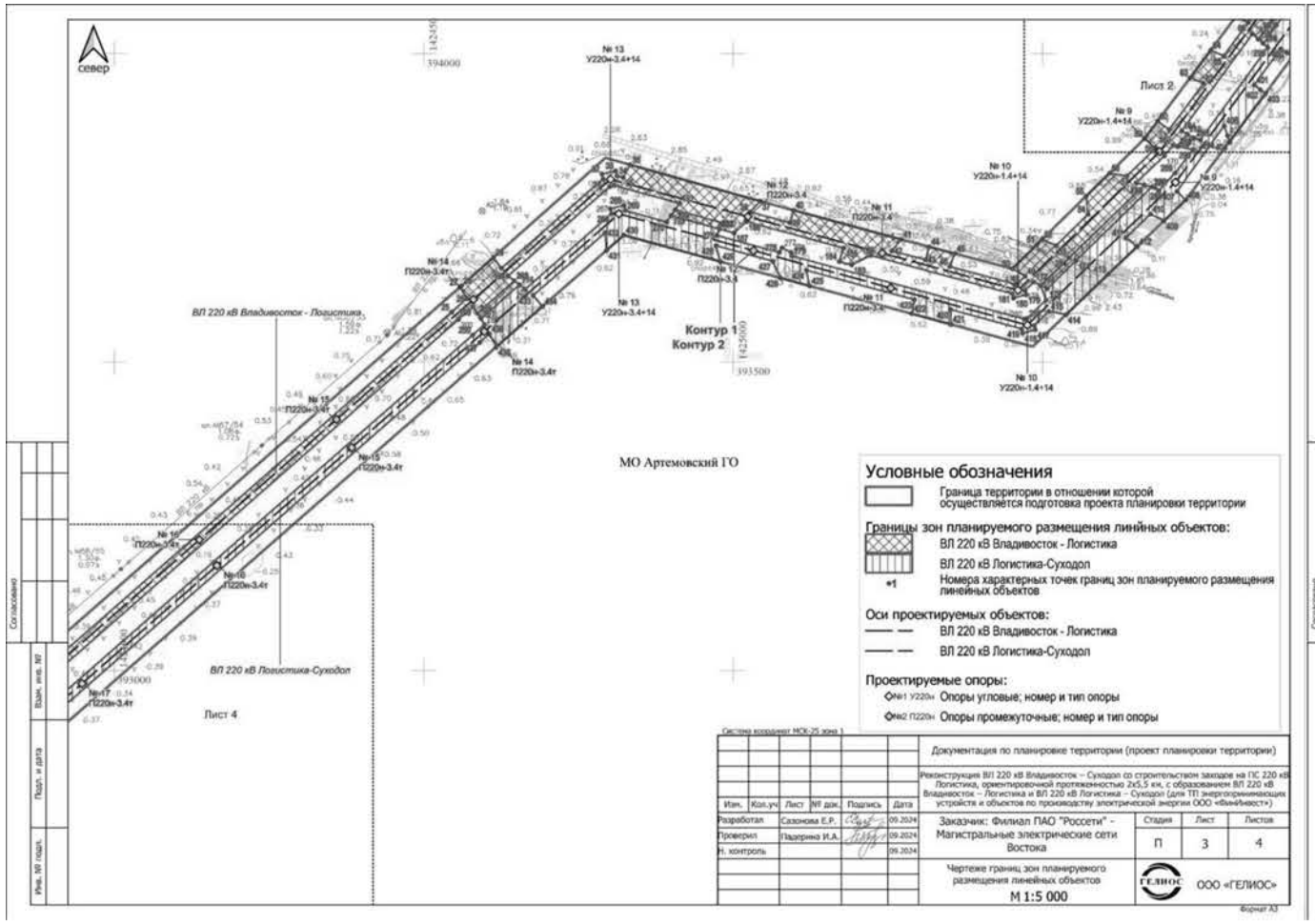

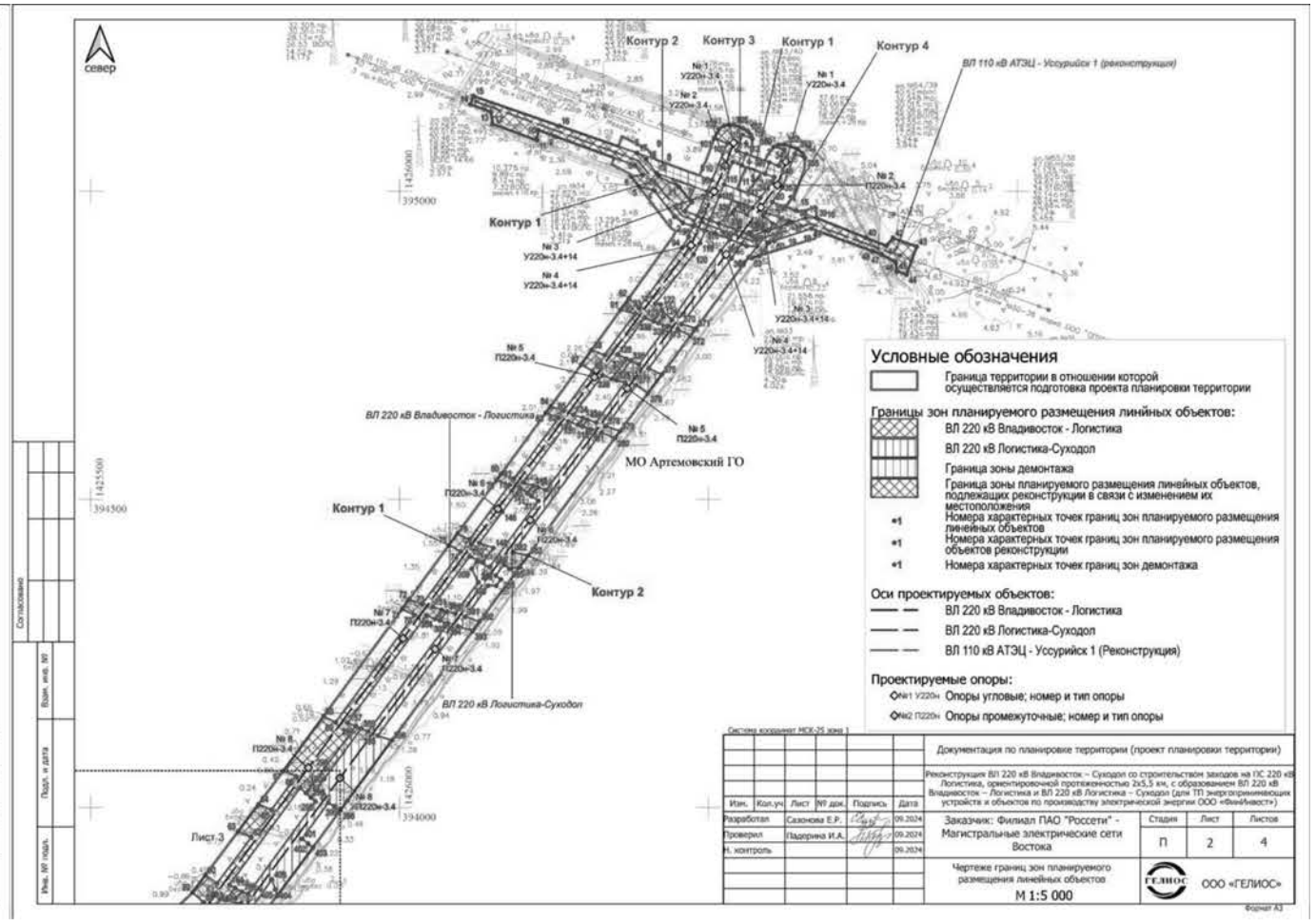

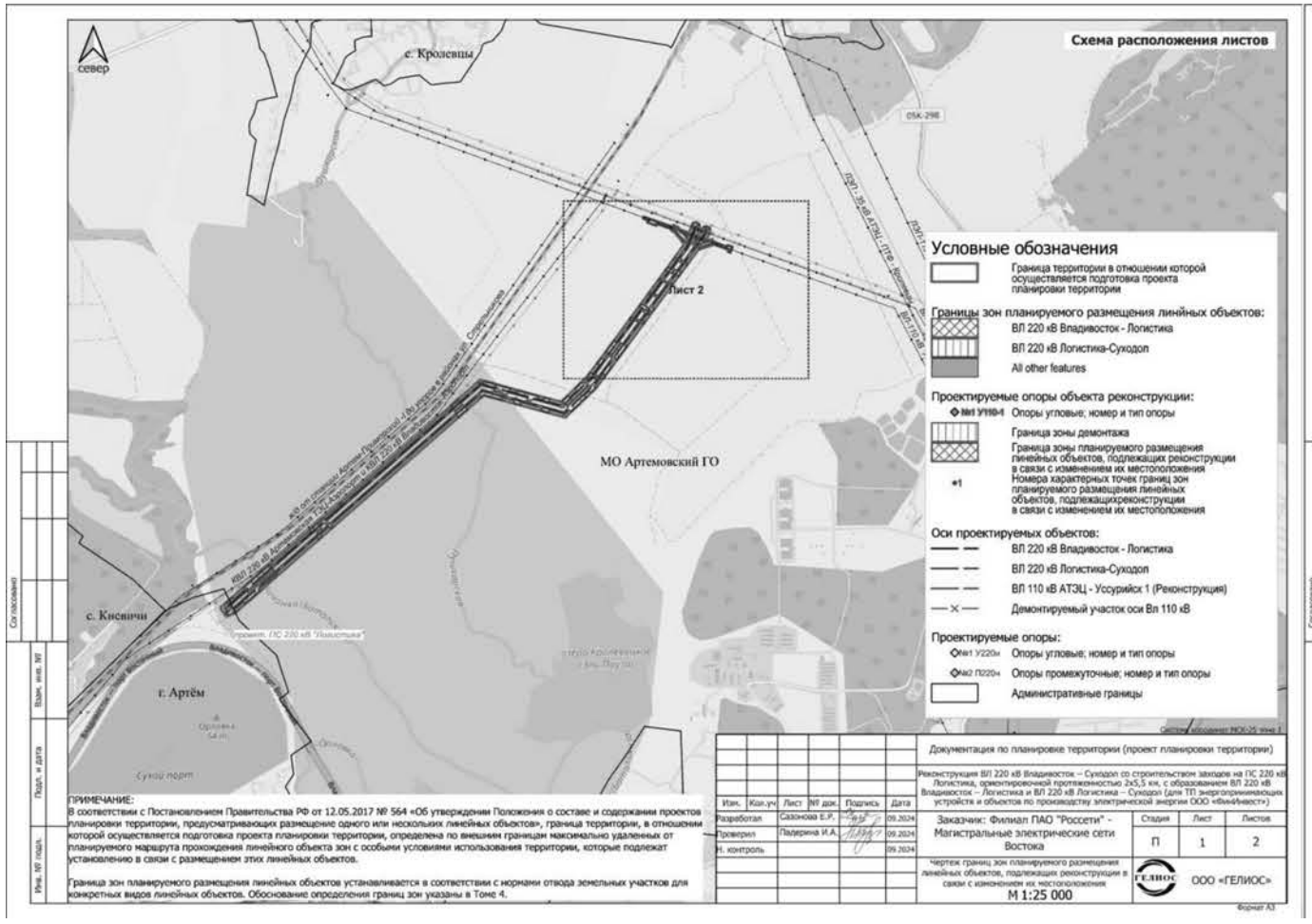

ПРИМЧАНИЕ:
В соответствии с Постановлением Правительства РФ от 12.05.2017 № 564 «Об утверждении Положения о составе и содержании проектов планировки территории, предусматривающих размещение одного или нескольких линейных объектов», граница территории, в отношении которой осуществляется подготовка проекта планировки территории, определена по внешним границам максимально удаленных от планируемого маршрута прохождения линейного объекта зон с особыми условиями использования территории, которые подлежат установлению в связи с размещением этих линейных объектов.

Граница зон планируемого размещения линейных объектов устанавливается в соответствии с нормами отвода земельных участков для конкретных видов линейных объектов. Обоснование определения границ зон указаны в Томе 4.

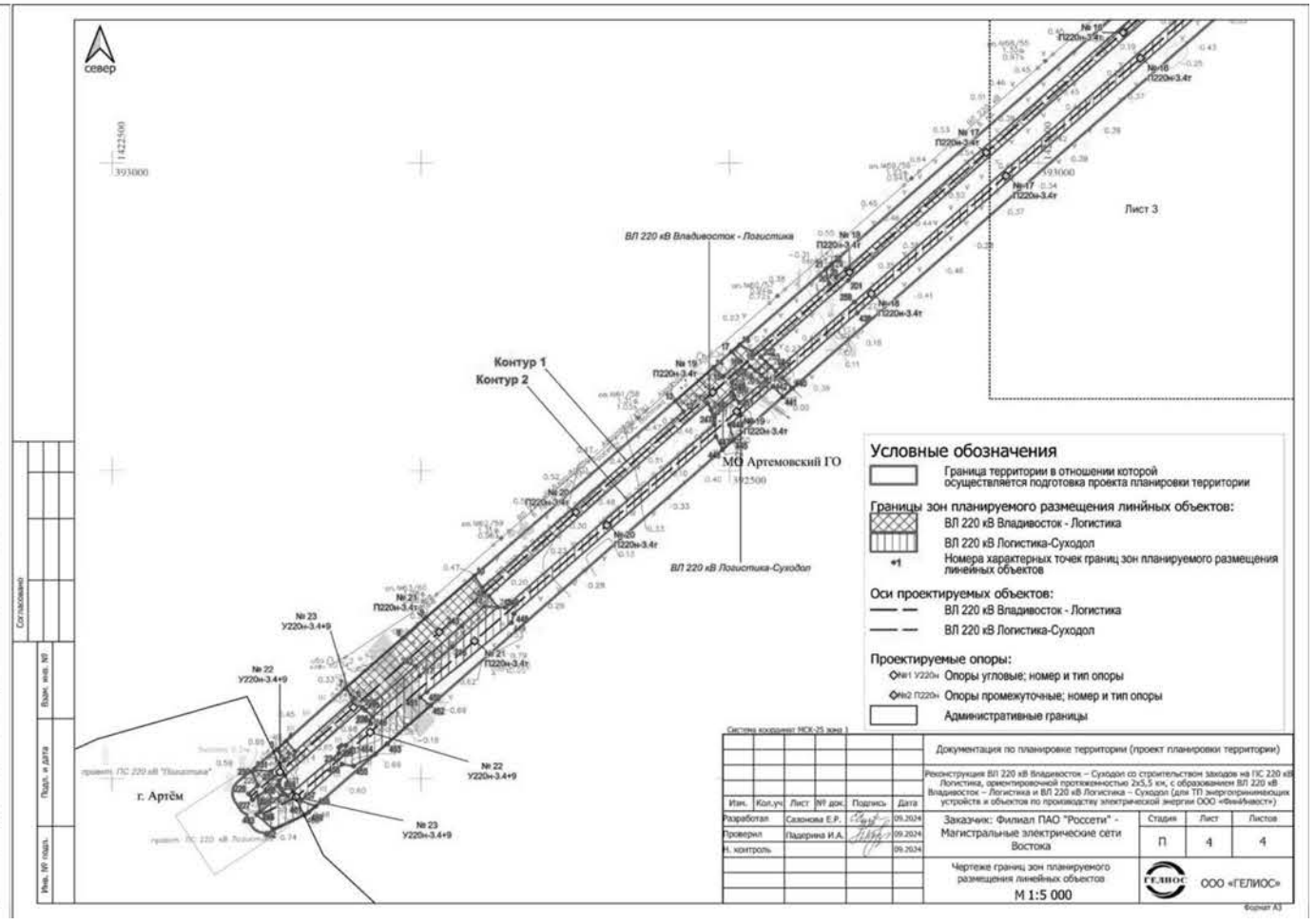

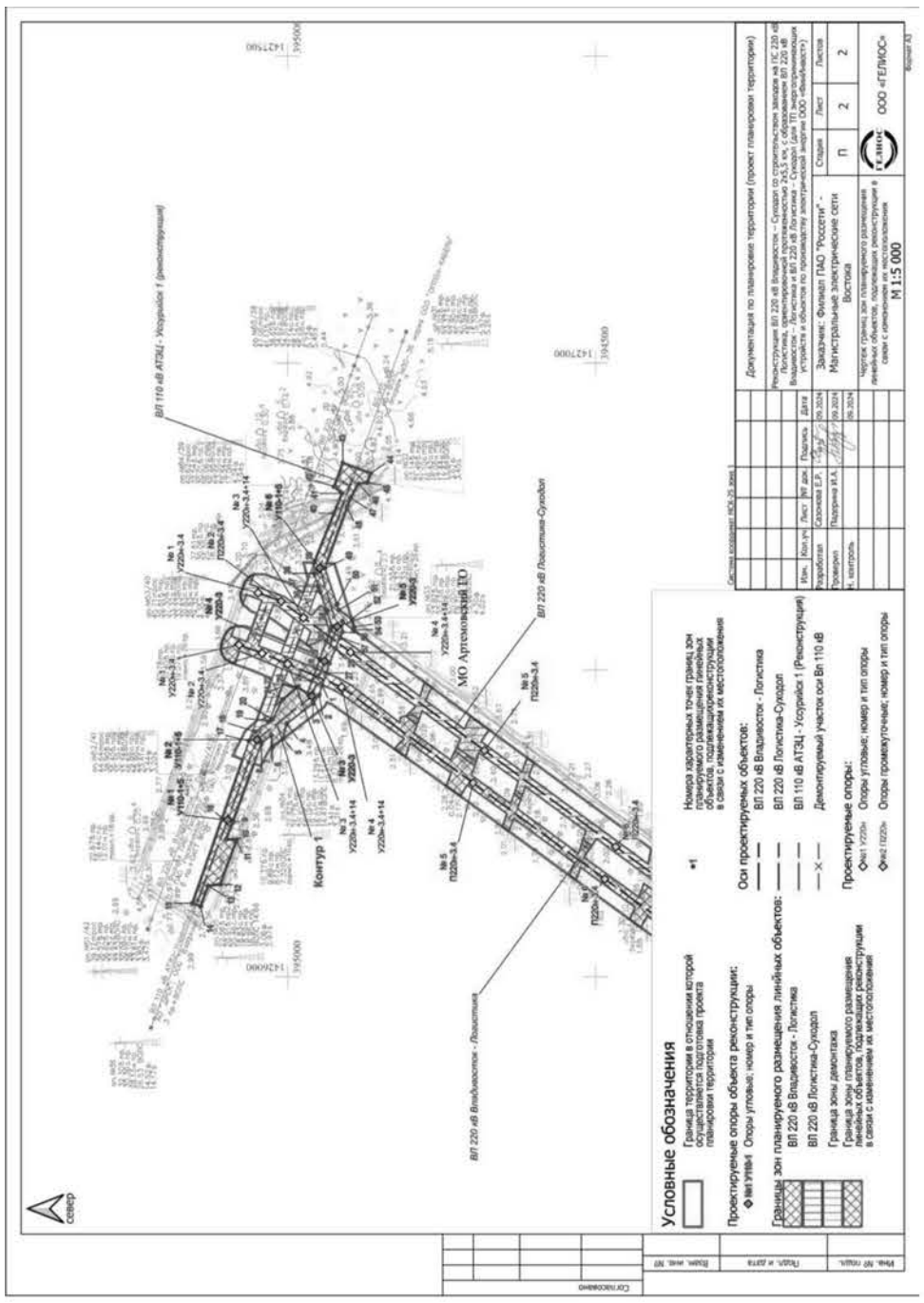

Регистрационная карточка	
Адрес строительства	1. ВЛ 220 кВ Владивосток – Логистика: г. Артем, Артемовский городской округ, Приморский край 2. ВЛ 220 кВ Логистика – Суходол: г. Артем, Артемовский городской округ, Приморский край
Распоряжение о подготовке документации по планировке территории	Распоряжение Филиала ПАО «Россети» - МЭС Востока от 21.08.2024 №113 р
Наименование планируемых работ в отношении проектируемого объекта (объектов)	Реконструкция
Площадь зоны планируемого размещения объекта (публичный сервитут), включая: *- площадь наложения* *- площадь водного фонда*	**29,4177 га** *1,2516 га* *0,5731 га*
Площадь зоны планируемого размещения объекта (оформление земельных участков способом, отличным от публичного сервитута)	**2,2771 га**
Площадь зоны планируемого размещения объекта (не требующая оформления прав на земельные участки)	**0,0802 га**

Изм.	Кол.уч.	Лист	№ док.	Подп.	Дата	«Реконструкция ВЛ 220 кВ Владивосток – Суходол со строительством заходов на ПС 220 кВ Логистика, ориентировочной протяженностью 2х5,5 км, с образованием ВЛ 220 кВ Владивосток – Логистика и ВЛ 220 кВ Логистика – Суходол (для ТП энергопринимающих устройств и объектов по производству электрической энергии ООО «ФинИнвест»)»		
Разработал		Сазонова				Основная часть проекта межевания территории. Текстовая часть	Стадия	Лист	Листов
Проверил		Падерина					ПМТ	2	35
Н. контр.		Падерина					ООО «Гелиос»		

Заказчик: Филиал ПАО «Россети» - Магистральные электрические сети Востока

Документация по планировке территории (проект планировки территории содержащий проект межевания территории)

«Реконструкция ВЛ 220 кВ Владивосток – Суходол со строительством заходов на ПС 220 кВ Логистика, ориентировочной протяженностью 2х5,5 км, с образованием ВЛ 220 кВ Владивосток – Логистика и ВЛ 220 кВ Логистика – Суходол (для ТП энергопринимающих устройств и объектов по производству электрической энергии ООО «ФинИнвест»)»

Том 5

Основная часть проекта межевания территории. Текстовая часть.

Генеральный директор
ООО «Гелиос» — Падерина И.А.

Хабаровск
2024

Состав документации по планировке территории для размещения объектов энергетики федерального значения:

Обозначение	Наименование
1.Основная часть проекта планировки территории.	
Том 1. Положение о размещении объектов энергетики.	
Раздел 1.	Сведения о размещении объекта на территории.
Том 2. Основная часть проекта планировки территории. Графическая часть.	
	Чертеж границ зон планируемого размещения линейных объектов.
	Чертеж границ зон планируемого размещения линейных объектов, подлежащих реконструкции в связи с изменением их местоположения
1.Материалы по обоснованию проекта планировки территории.	
Том 3. Материалы по обоснованию проекта планировки территории. Пояснительная записка.	
Раздел 1.	Исходная разрешительная документация.
Раздел 2.	Обоснование размещения проектируемого объекта.
Раздел 3.	Предложения по внесению изменений и дополнений в документы территориального планирования и правила землепользования и застройки.
Раздел 4.	Сведения о пересечениях проектируемого объекта с другими объектами капитального строительства.
Раздел 5.	Состав материалов и результаты инженерных изысканий.
Том 4. Материалы по обоснованию проекта планировки территории. Графическая часть.	
	Схема расположения элементов планировочной структуры.
	Схема использования территории в период подготовки проекта планировки территории.
	Схема организации улично-дорожной сети и движения транспорта.
	Схема вертикальной планировки территории, инженерной подготовки и инженерной защиты территории.
	Схема границ территорий объектов культурного наследия.
	Схема границ зон с особыми условиями использования территорий, особо охраняемых природных территорий, лесничеств.
	Схема границ территорий, подверженных риску возникновения чрезвычайных ситуаций природного и техногенного характера
	Схема конструктивных и планировочных решений
	Схема сравнения вариантов размещения объекта капитального

Изм.	Кол.уч.	Лист	№ док.	Подп.	Дата	«Реконструкция ВЛ 220 кВ Владивосток – Суходол со строительством заходов на ПС 220 кВ Логистика, ориентировочной протяженностью 2х5,5 км, с образованием ВЛ 220 кВ Владивосток – Логистика и ВЛ 220 кВ Логистика – Суходол (для ТП энергопринимающих устройств и объектов по производству электрической энергии ООО «ФинИнвест»)»		
Разработал		Сазонова				Основная часть проекта межевания территории. Текстовая часть	Стадия	Лист	Листов
Проверил		Падерина					ПМТ	3	35
Н. контр.		Падерина					ООО «Гелиос»		

	строительства, при изъятии земельных участков для государственных нужд
1.Проект межевания территории.	
Том 5. Основная часть проекта межевания территории. Текстовая часть.	
	Текстовая часть проекта межевания территории.
Том 6. Основная часть проекта межевания территории. Графическая часть.	
	Чертеж межевания территории.
Том 7. Материалы по обоснованию проекта межевания территории.	
	Пояснительная записка.
	Чертеж материалов по обоснованию проекта межевания территории.

Примечание:

Чертеж красных линий не разрабатывается, т.к. планируемый к размещению линейный объект электроэнергетики не является территорией общего пользования и не устанавливает территории общего пользования;

Схема организации улично-дорожной сети и движения транспорта не разрабатывается, т.к проектом не предусматривается размещение автомобильных дорог и (или) железнодорожного транспорта;

Схема вертикальной планировки территории, инженерной подготовки и инженерной защиты территории не разрабатывается, т.к. для данного вида проектируемого объекта не предполагается искусственное преобразование природного рельефа местности;

Схема границ территорий объектов культурного наследия не разрабатывается, т.к. в границах зоны разработки проекта планировки территории отсутствуют границы объектов культурного наследия;

Схема сравнения вариантов размещения объекта капитального строительства, при изъятии земельных участков для государственных нужд не разрабатывается, т.к. проектом не предусматривается изъятие земельных участков.

1. Пояснительная записка.

Проект межевания территории для размещения объектов энергетики федерального значения: «Реконструкция ВЛ 220 кВ Владивосток – Суходол со строительством заходов на ПС 220 кВ Логистика, ориентировочной протяженностью 2х5,5 км, с образованием ВЛ 220 кВ Владивосток – Логистика и ВЛ 220 кВ Логистика – Суходол (для ТП энергопринимающих устройств и объектов по производству электрической энергии ООО «ФинИнвест»)».

Работы выполнены на топографической основе в масштабе 1:1000 в Балтийской системе высот, в системе координат, установленной для ведения Единого государственного реестра недвижимости на территории Артемовского городского округа Приморского края.

Граница территории, в пределах которой планируется размещение объектов находится в пределах следующих кадастровых кварталов: 25:27:010001, 25:27:030203, 25:27:000000.

Проект межевания территории разрабатывается в целях определения местоположения границ земельных участков (частей земельных участков), изменяемых и образуемых в соответствии с размещением объектов энергетики федерального значения.

Данным проектом размещение проектируемых объектов предполагается путем установления публичного сервитута.

Изменение и образование земельных участков предполагается для линейных объектов, подлежащих реконструкции в связи с изменением их местоположения и производства работ по демонтажу.

В соответствии с проектом планировки в отношении земельных участков, предназначенных для линейных объектов, подлежащих реконструкции в связи с изменением их местоположения и производства работ по демонтажу, образуемых из земель, находящихся в государственной, муниципальной и частной

Том 5. Основная часть проекта межевания территории. Текстовая часть.

Оглавление

1.Основная часть проекта планировки территории. 3
1.Материалы по обоснованию проекта планировки территории. 3
1.Проект межевания территории. 4
1. Пояснительная записка. 6
Приложение № 1. Перечень координат характерных точек образуемых земельных участков 21
Приложение № 2. Перечень координат характерных точек образуемых частей земельных участков 24
Приложение № 3. Перечень координат характерных точек границ территории, применительно к которой осуществляется подготовка проекта межевания 33

собственности, устанавливается категория земель «Земли промышленности», т.к. данные земельные участки испрашиваются в долгосрочное пользование под опоры реконструируемой ВЛ 110 кВ АТЭЦ - Уссурийск 1, для формируемых частей земельных участков категория земель не устанавливается.

В отношении вновь образуемых (изменяемых) земельных участков, предназначенных для линейных объектов, подлежащих реконструкции в связи с изменением их местоположения, проектом планировки территории устанавливается вид разрешенного использования с кодом 6.7 Энергетика, согласно Классификатору видов разрешенного использования.

Для устанавливаемых частей существующих земельных участков категория и вид разрешенного использования соответствует исходному земельному участку.

Перечень образуемых (изменяемых) земельных участков и участков, не требующих проведения кадастровых работ, но попавших в границы зоны планируемого демонтажа приведены в таблице 1.1.1

Территории общего пользования не образуются.

В связи с тем, что не предусматривается образование земельных участков, которые будут отнесены к территориям общего пользования или имуществу общего пользования, перечень и сведения о площадях таких участков не приводится.

Настоящим проектом межевания территории не предусматривается резервирование и (или) изъятие существующих земельных участков для государственных или муниципальных нужд, перечень и сведения об образовании таких земельных участков не приводятся.

Перечень кадастровых номеров существующих земельных участков, на которых линейный объект может быть размещен на условиях сервитута, публичного сервитута, их адреса или описание местоположения, перечень и адреса, расположенных на таких земельных участках объектов недвижимого имущества приведены в таблице 1.1.1.

Таблица 1.1.1 - перечень образуемых (изменяемых) земельных участков и участков, не требующих проведения кадастровых работ

Номер	1	2	3
Условный номер образуемого земельного участка/части земельного участка	25:27:010001:341:ЗУ1	25:27:000000:2781:ЗУ2	25:27:000000:2781/чзу1
Номер кадастрового квартала и кадастровый номер исходного земельного участка	25:27:010001:341, 25:27:010001	25:27:000000:2781, 25:27:010001	25:27:000000:2781, 25:27:010001
Способ образования	Образование путем раздела исходного земельного участка	Образование путем раздела исходного земельного участка	Образование части земельного участка
Местоположение	Приморский край, Артемовский ГО	Приморский край, Артемовский ГО	Приморский край, Артемовский ГО
Правообладатель	Вергун Николай Сергеевич	Администрация Артемовского ГО	Администрация Артемовского ГО
Арендатор	-	Аренда ФГУП "Дальневосточное"	Аренда ФГУП "Дальневосточное"
Категория земель	Земли с/х назначения	Земли с/х назначения	Земли с/х назначения
Устанавливаемая категория земель	Земли промышленности	Земли промышленности	-
Вид разрешенного использования исходного земельного участка	Скотоводство	пастбища, сенокосы	пастбища, сенокосы
Вид разрешенного использования образуемого земельного участка	Энергетика	Энергетика	Энергетика
Площадь образуемого земельного участка/части, м2	86	375	12114
Площадь земельного участка, не требующего выполнения кадастровых работ, м2	-	-	-
Площадь исходного земельного участка, учтённого в ЕГРН, м2	591728	1102099	1102099
Примечание	реконструкция ВЛ 110 кВ АТЭЦ - Уссурийск 1	реконструкция ВЛ 110 кВ АТЭЦ - Уссурийск 1	реконструкция ВЛ 110 кВ АТЭЦ - Уссурийск 1

Номер	4	5	6
Условный номер образуемого земельного участка/части земельного участка	-	-	25:27:010001:341/чзу1
Номер кадастрового квартала и кадастровый номер исходного земельного участка	25:27:000000:2781, 25:27:010001	25:27:000000:2781, 25:27:010001	25:27:010001:341, 25:27:010001
Способ образования	Без проведения кадастровых работ	Без проведения кадастровых работ	Образование части земельного участка
Местоположение	Приморский край, Артемовский ГО	Приморский край, Артемовский ГО	Приморский край, Артемовский ГО
Правообладатель	Администрация Артемовского ГО	Администрация Артемовского ГО	Вергун Николай Сергеевич
Арендатор	Аренда ФГУП "Дальневосточное"	Аренда ФГУП "Дальневосточное"	-
Категория земель	Земли с/х назначения	Земли с/х назначения	Земли с/х назначения
Устанавливаемая категория земель	-	-	-
Вид разрешенного использования исходного земельного участка	пастбища, сенокосы	пастбища, сенокосы	Скотоводство
Вид разрешенного использования образуемого земельного участка	-	-	-
Площадь образуемого земельного участка/части, м2	-	-	2704
Площадь земельного участка, не требующего выполнения кадастровых работ, м2	365	380	-
Площадь исходного земельного участка, учтённого в ЕГРН, м2	1102099	1102099	591728
Примечание	реконструкция ВЛ 110 кВ АТЭЦ - Уссурийск 1	реконструкция ВЛ 110 кВ АТЭЦ - Уссурийск 1	реконструкция ВЛ 110 кВ АТЭЦ - Уссурийск 1

Номер	7	8	9
Условный номер образуемого земельного участка/части земельного участка	25:27:000000:9875/чзу1	25:27:010001:ЗУ1	25:27:000000:2781/чзу2
Номер кадастрового квартала и кадастровый номер исходного земельного участка	25:27:000000:9875, 25:27:010001	25:27:010001	25:27:000000:2781, 25:27:010001
Способ образования	Образование части земельного участка	Образование части земельного участка	Образование части земельного участка
Местоположение	Приморский край, Артемовский ГО	Приморский край, Артемовский ГО	Приморский край, Артемовский ГО
Правообладатель	Собственность РФ	Администрация Артемовского ГО	Администрация Артемовского ГО
Арендатор	Постоянное (бессрочное) пользование ФГБНУ "Федеральный научный центр овощеводства"	-	Аренда ФГУП "Дальневосточное"
Категория земель	Земли с/х назначения	Земли промышленности	Земли с/х назначения
Устанавливаемая категория земель	-	-	-
Вид разрешенного использования исходного земельного участка	Для сельскохозяйственного производства	-	пастбища, сенокосы
Вид разрешенного использования образуемого земельного участка	-	-	-
Площадь образуемого земельного участка/части, м2	2222	97	4109
Площадь земельного участка, не требующего выполнения кадастровых работ, м2	-	-	-
Площадь исходного земельного участка, учтённого в ЕГРН, м2	3613904	-	1102099
Примечание	реконструкция ВЛ 110 кВ АТЭЦ - Уссурийск 1	реконструкция ВЛ 110 кВ АТЭЦ - Уссурийск 1	демонтаж ВЛ 110 кВ АТЭЦ - Уссурийск 1

Номер	10	11	12
Условный номер образуемого земельного участка/части земельного участка	25:27:010001:341/чзу2	-	25:27:000000:2781/чзу3
Номер кадастрового квартала и кадастровый номер исходного земельного участка	25:27:010001:341, 25:27:010001	25:27:000000:101, 25:27:000000	25:27:000000:2781, 25:27:010001
Способ образования	Образование части земельного участка	Без проведения кадастровых работ	Образование части земельного участка
Местоположение	Приморский край, Артемовский ГО	Приморский край, Артемовский ГО	Приморский край, Артемовский ГО
Правообладатель	Вергун Николай Сергеевич	Администрация Артемовского ГО	Администрация Артемовского ГО
Арендатор	-	Аренда ПАО "Россети"	Аренда ФГУП "Дальневосточное"
Категория земель	Земли с/х назначения	Земли промышленности	Земли с/х назначения
Устанавливаемая категория земель	-	-	-
Вид разрешенного использования исходного земельного участка	Скотоводство	Для эксплуатации КВЛ 220 кВ Артемовская ТЭЦ - Аэропорт, КВЛ 220 кВ Владивосток - Аэропорт, Вл 220 кВ Владивосток - Зеленый угол	пастбища, сенокосы
Вид разрешенного использования образуемого земельного участка	-	-	-
Площадь образуемого земельного участка/части, м2	322	-	742
Площадь земельного участка, не требующего выполнения кадастровых работ, м2	-	57	-
Площадь исходного земельного участка, учтённого в ЕГРН, м2	591728	5729	1102099
Примечание	демонтаж ВЛ 110 кВ АТЭЦ - Уссурийск 1	демонтаж ВЛ 220 кВ Владивосток - Суходол	демонтаж ВЛ 220 кВ Владивосток - Суходол

Таблица 1.1.2 - перечень земельных участков, на которых линейный объект может быть размещен на условиях публичного сервитута

№	Номер кадастрового квартала и кадастровый номер исходного земельного участка	Наименование объекта	Площадь устанавливаемого публичного сервитута в границах земельного участка/кадастрового квартала, кв.м	Адрес или иное описание местоположения ЗУ, в отношении которого испрашивается публичный сервитут	Правообладатель	Категория земель	Вид разрешенного использования исходного земельного участка	Возможность установления публичного сервитута
1	25:27:000000:2781	ВЛ 220 кВ Владивосток - Логистика	46899	Местоположение установлено относительно ориентира, расположенного за пределами участка.Ориентир здания школы.Участок находится примерно в 4630 метрах, по направлению на запад от ориентира. Почтовый адрес ориентира: Приморский край, г. Артем, с. Суражевка, ул. Ярославская, 17.	Администрация Артемовского ГО	Земли с/х назначения	пастбища, сенокосы	установление публичного сервитута будет произведено на условиях, наименее обременительных для использования земельного участка в соответствии с его целевым назначением и разрешенным использованием, на основании действующего законодательства
2	25:27:010001	ВЛ 220 кВ Владивосток - Логистика	58166	Приморский край, Артемовский ГО	Администрация Артемовского ГО	Земли с/х назначения	-	установление публичного сервитута будет произведено на условиях, наименее обременительных для использования земельного участка в соответствии с его целевым назначением и разрешенным использованием, на основании действующего законодательства
3	25:27:010001:1645	ВЛ 220 кВ Владивосток - Логистика	18870	Местоположение установлено относительно ориентира, расположенного за пределами участка.Ориентир жилой дом.Участок находится примерно в 1966 м, по направлению на северо-восток от ориентира. Почтовый адрес ориентира: Приморский край, г. Артем, ул. Вишневая, 25.	Администрация Артемовского ГО	Земли с/х назначения	Рыбоводство	установление публичного сервитута будет произведено на условиях, наименее обременительных для использования земельного участка в соответствии с его целевым назначением и разрешенным использованием, на основании действующего законодательства

№	Номер кадастрового квартала и кадастровый номер исходного земельного участка	Наименование объекта	Площадь устанавливаемого публичного сервитута в границах земельного участка/кадастрового квартала, кв.м	Адрес или иное описание местоположения ЗУ, в отношении которого испрашивается публичный сервитут	Правообладатель	Категория земель	Вид разрешенного использования исходного земельного участка	Возможность установления публичного сервитута
6	25:27:000000:2781	ВЛ 220 кВ Владивосток - Логистика, ВЛ 220 кВ Логистика-Суходол	4253	Местоположение установлено относительно ориентира, расположенного за пределами участка.Ориентир здания школы.Участок находится примерно в 4630 метрах, по направлению на запад от ориентира. Почтовый адрес ориентира: Приморский край, г. Артем, с. Суражевка, ул. Ярославская, 17.	Администрация Артемовского ГО	Земли с/х назначения	пастбища, сенокосы	установление публичного сервитута будет произведено на условиях, наименее обременительных для использования земельного участка в соответствии с его целевым назначением и разрешенным использованием, на основании действующего законодательства
7	25:27:010001	ВЛ 220 кВ Владивосток - Логистика, ВЛ 220 кВ Логистика-Суходол	5710	Приморский край, Артемовский ГО	Администрация Артемовского ГО	Земли с/х назначения	-	установление публичного сервитута будет произведено на условиях, наименее обременительных для использования земельного участка в соответствии с его целевым назначением и разрешенным использованием, на основании действующего законодательства
8	25:27:030203	ВЛ 220 кВ Владивосток - Логистика, ВЛ 220 кВ Логистика-Суходол	1145	Приморский край, Артемовский ГО	Администрация Артемовского ГО	Земли с/х назначения	-	установление публичного сервитута будет произведено на условиях, наименее обременительных для использования земельного участка в соответствии с его целевым назначением и разрешенным использованием, на основании действующего законодательства

Номер	Условный номер образуемого земельного участка/части земельного участка	Номер кадастрового квартала и кадастровый номер исходного земельного участка	Способ образования	Местоположение	Правообладатель	Арендатор	Категория земель	Устанавливаемая категория земель	Вид разрешенного использования исходного земельного участка	Вид разрешенного использования образуемого земельного участка	Площадь образуемого земельного участка/части, м2	Площадь земельного участка, не требующего выполнения кадастровых работ, м2	Площадь исходного земельного участка, учтённого в ЕГРН, м2	Примечание
Итого:	Площадь образуемого земельного участка, м2										17598	745		
	Зона планируемого размещения линейных объектов, подлежащих реконструкции в связи с изменением их местоположения, кв.м:										18343			
Итого:	Зона планируемого размещения демонтажа, кв.м:										5173	57		
											5230			
									Всего:		22771	802		
											23573			
Площадь территории в отношении которой осуществляется разработка ППТ, кв.м:											625 300			

№	Номер кадастрового квартала и кадастровый номер исходного земельного участка	Наименование объекта	Площадь устанавливаемого публичного сервитута в границах земельного участка/кадастрового квартала, кв.м	Адрес или иное описание местоположения ЗУ, в отношении которого испрашивается публичный сервитут	Правообладатель	Категория земель	Вид разрешенного использования исходного земельного участка	Возможность установления публичного сервитута
4	25:27:030203	ВЛ 220 кВ Владивосток - Логистика	7524	Приморский край, Артемовский ГО	Администрация Артемовского ГО	Земли с/х назначения	-	установление публичного сервитута будет произведено на условиях, наименее обременительных для использования земельного участка в соответствии с его целевым назначением и разрешенным использованием, на основании действующего законодательства
5	25:27:030203:256	ВЛ 220 кВ Владивосток - Логистика	1637	Местоположение установлено относительно ориентира, расположенного за пределами участка.Ориентир ж/д переезд (автодорога на мебельную фабрику), ж/д ветка Владивосток-Находка.Участок находится примерно в 1.8 км, по направлению на север от ориентира. Почтовый адрес ориентира: Приморский край, г. Артем.	Собственность м.о. Артемовский г.о.	Земли населенных пунктов	склад, складские площадки, хранение автотранспорта, предоставление коммунальных услуг, административные здания организаций, обеспечивающих предоставление коммунальных услуг, бытовое обслуживание, предпринимательство, деловое управление, объекты торговли (торговые центры, торгово-развлекательные центры (комплексы), магазины, железнодорожные пути, обслуживание железнодорожных перевозок, автомобильный транспорт, размещение автомобильных дорог, обслуживание перевозок пассажиров, стоянки транспорта общего пользования, водный транспорт, воздушный транспорт, трубопроводный транспорт, улично-дорожная сеть, благоустройство территории, банковская и страховая деятельность, общественное питание, гостиничное обслуживание, служебные гаражи, объекты дорожного сервиса, заправка транспортных средств, обеспечение дорожного отдыха, автомобильные мойки, ремонт автомобилей, стоянка транспортных средств, производственная деятельность, тяжелая промышленность, легкая промышленность, энергетика, связь, транспорт, железнодорожный транспорт	установление публичного сервитута будет произведено на условиях, наименее обременительных для использования земельного участка в соответствии с его целевым назначением и разрешенным использованием, на основании действующего законодательства

№99 (12900)
среда, 4 декабря 2024 г.
Официально
ВЫБОР
www.gazeta.vibor.com

№	Номер кадастрового квартала и кадастровый номер исходного земельного участка	Наименование объекта	Площадь устанавливаемого публичного сервитута в границах земельного участка кадастрового квартала, кв.м	Адрес или иное описание местоположения ЗУ, в отношении которого испрашивается публичный сервитут	Правообладатель	Категория земель	Вид разрешенного использования исходного земельного участка	Возможность установления публичного сервитута
11	25:27:010001	ВЛ 220 кВ Логистика-Суходол	52460	Приморский край, Артемовский ГО	Администрация Артемовского ГО	Земли с/х назначения	-	установление публичного сервитута будет произведено на условиях, наименее обременительных для использования земельного участка в соответствии с его целевым назначением и разрешенным использованием, на основании действующего законодательства
12	25:27:000000:10321	ВЛ 220 кВ Логистика-Суходол	1103	Местоположение установлено относительно ориентира, расположенного за пределами участка.Ориентир жилой дом.участок находится примерно в 2315 м, по направлению на юго-запад. Почтовый адрес ориентира: Приморский край, г. Артем, с. Суражевка, ул. Кубанская, дом 36.	Собственность РФ	Земли с/х назначения	Для сельскохозяйственных целей	установление публичного сервитута будет произведено на условиях, наименее обременительных для использования земельного участка в соответствии с его целевым назначением и разрешенным использованием, на основании действующего законодательства
13	25:27:010001:1645	ВЛ 220 кВ Логистика-Суходол	19329	Местоположение установлено относительно ориентира, расположенного за пределами участка.Ориентир жилой дом.Участок находится примерно в 1966 м, по направлению на северо-восток от ориентира. Почтовый адрес ориентира: Приморский край, г. Артем, ул. Вишневая, 25.	Администрация Артемовского ГО	Земли с/х назначения	Рыбоводство	установление публичного сервитута будет произведено на условиях, наименее обременительных для использования земельного участка в соответствии с его целевым назначением и разрешенным использованием, на основании действующего

№	Номер кадастрового квартала и кадастровый номер исходного земельного участка	Наименование объекта	Площадь устанавливаемого публичного сервитута в границах земельного участка кадастрового квартала, кв.м	Адрес или иное описание местоположения ЗУ, в отношении которого испрашивается публичный сервитут	Правообладатель	Категория земель	Вид разрешенного использования исходного земельного участка	Возможность установления публичного сервитута
9	25:27:030203:256	ВЛ 220 кВ Владивосток - Логистика, ВЛ 220 кВ Логистика-Суходол	871	Местоположение установлено относительно ориентира, расположенного за пределами участка.Ориентир ж/д переезд (автодорога на мебельную фабрику), ж/д ветка Владивосток-Находка.Участок находится примерно в 1.8 км, по направлению на север от ориентира. Почтовый адрес ориентира: Приморский край, г. Артем.	Собственность м.о. Артемовский г.о.	Земли населенных пунктов	автотранспорта, предоставление коммунальных услуг, административные здания организаций, обеспечивающих предоставление коммунальных услуг, бытовое обслуживание, предпринимательство, деловое управление, объекты торговли (торговые центры, торгово-развлекательные центры (комплексы), магазины, железнодорожные пути, обслуживание железнодорожных перевозок, автомобильный транспорт, размещение автомобильных дорог, обслуживание перевозок пассажиров, стоянки транспорта общего пользования, водный транспорт, воздушный транспорт, улично-дорожная сеть, благоустройство территории, банковская и страховая деятельность, общественное питание, гостиничное обслуживание, служебные гаражи, объекты дорожного сервиса, заправка транспортных средств, обеспечение дорожного отдыха, автомобильные мойки, ремонт автомобилей, стоянка транспортных средств, производственная деятельность, тяжелая промышленность, легкая промышленность, энергетика, связь, транспорт, железнодорожный транспорт	установление публичного сервитута будет произведено на условиях, наименее обременительных для использования земельного участка в соответствии с его целевым назначением и разрешенным использованием, на основании действующего законодательства
10	25:27:000000:2781	ВЛ 220 кВ Логистика-Суходол	47660	Местоположение установлено относительно ориентира, расположенного за пределами участка.Ориентир здания школы.Участок находится примерно в 4630 метрах, по направлению на запад от ориентира. Почтовый адрес ориентира: Приморский край, г. Артем, с. Суражевка, ул. Ярославская, 17.	Администрация Артемовского ГО	Земли с/х назначения	пастбища, сенокосы	установление публичного сервитута будет произведено на условиях, наименее обременительных для использования земельного участка в соответствии с его целевым назначением и разрешенным использованием, на основании действующего законодательства

№	Номер кадастрового квартала и кадастровый номер исходного земельного участка	Наименование объекта	Площадь устанавливаемого публичного сервитута в границах земельного участка кадастрового квартала, кв.м	Адрес или иное описание местоположения ЗУ, в отношении которого испрашивается публичный сервитут	Правообладатель	Категория земель	Вид разрешенного использования исходного земельного участка	Возможность установления публичного сервитута
14	25:27:030203	ВЛ 220 кВ Логистика-Суходол	8151	Приморский край, Артемовский ГО	Администрация Артемовского ГО	Земли с/х назначения	-	установление публичного сервитута будет произведено на условиях, наименее обременительных для использования земельного участка в соответствии с его целевым назначением и разрешенным использованием, на основании действующего законодательства
15	25:27:030203:256	ВЛ 220 кВ Логистика-Суходол	2512	Местоположение установлено относительно ориентира, расположенного за пределами участка.Ориентир ж/д переезд (автодорога на мебельную фабрику), ж/д ветка Владивосток-Находка.Участок находится примерно в 1.8 км, по направлению на север от ориентира. Почтовый адрес ориентира: Приморский край, г. Артем.	Собственность м.о. Артемовский г.о.	Земли населенных пунктов	склад, складские площадки, хранение автотранспорта, предоставление коммунальных услуг, административные здания организаций, обеспечивающих предоставление коммунальных услуг, бытовое обслуживание, предпринимательство, деловое управление, объекты торговли (торговые центры, торгово-развлекательные центры (комплексы), магазины, железнодорожные пути, обслуживание железнодорожных перевозок, автомобильный транспорт, размещение автомобильных дорог, обслуживание перевозок пассажиров, стоянки транспорта общего пользования, водный транспорт, воздушный транспорт, трубопроводный транспорт, улично-дорожная сеть, благоустройство территории, банковская и страховая деятельность, общественное питание, гостиничное обслуживание, служебные гаражи, объекты дорожного сервиса, заправка транспортных средств, обеспечение дорожного отдыха, автомобильные мойки, ремонт автомобилей, стоянка транспортных средств, производственная деятельность, тяжелая промышленность, легкая промышленность, энергетика, связь, транспорт, железнодорожный транспорт	установление публичного сервитута будет произведено на условиях, наименее обременительных для использования земельного участка в соответствии с его целевым назначением и разрешенным использованием, на основании действующего законодательства

№	Номер кадастрового квартала и кадастровый номер исходного земельного участка	Наименование объекта	Площадь устанавливаемого публичного сервитута в границах земельного участка кадастрового квартала, кв.м	Адрес или иное описание местоположения ЗУ, в отношении которого испрашивается публичный сервитут	Правообладатель	Категория земель	Вид разрешенного использования исходного земельного участка	Возможность установления публичного сервитута
16	25:27:010001	ВЛ 220 кВ Владивосток - Логистика	732	Приморский край, Артемовский ГО	Собственность РФ	Земли земель запаса	-	установление публичного сервитута будет произведено на условиях, наименее обременительных для использования земельного участка в соответствии с его целевым назначением и разрешенным использованием, на основании действующего законодательства
17	25:27:030203	ВЛ 220 кВ Владивосток - Логистика	1711	Приморский край, Артемовский ГО	Собственность РФ	Земли земель запаса	-	установление публичного сервитута будет произведено на условиях, наименее обременительных для использования земельного участка в соответствии с его целевым назначением и разрешенным использованием, на основании действующего законодательства
18	25:27:030203	ВЛ 220 кВ Владивосток - Логистика, ВЛ 220 кВ Логистика-Суходол	537	Приморский край, Артемовский ГО	Собственность РФ	Земли земель запаса	-	установление публичного сервитута будет произведено на условиях, наименее обременительных для использования земельного участка в соответствии с его целевым назначением и разрешенным использованием, на основании действующего законодательства
19	25:27:010001	ВЛ 220 кВ Логистика-Суходол	745	Приморский край, Артемовский ГО	Собственность РФ	Земли земель запаса	-	установление публичного сервитута будет произведено на условиях, наименее обременительных для использования земельного участка в соответствии с его целевым назначением и разрешенным использованием, на основании действующего законодательства

№	Номер кадастрового квартала и кадастровый номер исходного земельного участка	Наименование объекта	Площадь устанавливаемого публичного сервитута и границах земельного участка/кадастрового квартала, кв.м	Адрес или иное описание местоположения ЗУ, в отношении которого испрашивается публичный сервитут	Правообладатель	Категория земель	Вид разрешенного использования исходного земельного участка	Возможность установления публичного сервитута
20	25:27:030203	ВЛ 220 кВ Логистика-Суходол	1646	Приморский край, Артемовский ГО	Собственность РФ	Земли водного фонда	-	установление публичного сервитута будет произведено на условиях, наименее обременительных для использования земельного участка в соответствии с его целевым назначением и разрешенным использованием, на основании действующего законодательства
		ВЛ 220 кВ Владивосток - Логистика	281661					
		ВЛ 220 кВ Логистика-Суходол	148055					
			146122					

Изм.	Кол. уч.	Лист	№ док.	Подп.	Дата

«Реконструкция ВЛ 220 кВ Владивосток – Суходол со строительством заходов на ПС 220 кВ Логистика, ориентировочной протяженностью 2х5,5 км, с образованием ВЛ 220 кВ Владивосток – Логистика и ВЛ 220 кВ Логистика – Суходол (для ТП энергопринимающих устройств и объектов по производству электрической энергии ООО «ФинИнвест»)»

Лист 20

	9,30	125° 43' 25"		
9	-	-	395051,74	1426392,84
	-	-		
13			394924,37	1426574,76
	8,20	181° 48' 57"		
14			394916,17	1426574,50
	8,20	271° 53' 9"		
15			394916,44	1426566,30
	8,19	1° 53' 17"		
16			394924,63	1426566,57
	8,19	91° 49' 5"		
13	-	-	394924,37	1426574,76
	-	-		
17			395101,32	1426261,31
	9,31	200° 6' 33"		
18			395092,58	1426258,11
	9,30	290° 7' 49"		
19			395095,78	1426249,38
	9,29	20° 4' 21"		
20			395104,51	1426252,57
	9,30	110° 3' 5"		
17	-	-	395101,32	1426261,31
	-	-		
21			394962,47	1426462,70
	8,21	215° 52' 42"		
22			394955,82	1426457,89
	8,20	305° 55' 10"		
23			394960,63	1426451,25
	8,19	35° 51' 46"		
24			394967,27	1426456,05
	8,20	125° 49' 18"		
21	-	-	394962,47	1426462,70
Площадь: 375 кв.м.; Периметр: 173 м				

Изм.	Кол.уч.	Лист	№ док.	Подп.	Дата

«Реконструкция ВЛ 220 кВ Владивосток – Суходол со строительством заходов на ПС 220 кВ Логистика, ориентировочной протяженностью 2х5,5 км, с образованием ВЛ 220 кВ Владивосток – Логистика и ВЛ 220 кВ Логистика – Суходол (для ТП энергопринимающих устройств и объектов по производству электрической энергии ООО «ФинИнвест»)»

			Стадия	Лист	Листов
Разработал	Сазонова		ПМТ	22	35
Проверил	Падерина				
Н. контр.	Падерина		ООО «Гелиос»		

Основная часть проекта межевания территории. Текстовая часть

Приложение № 1. Перечень координат характерных точек образуемых земельных участков

Каталог координат образуемого земельного участка №1

№	Длины, м	Дир. Углы	X (МСК-25, зона 1)	Y (МСК-25, зона 1)
	-	-		
1			394953,07	1426670,84
	9,29	181° 32' 29"		
2			394943,78	1426670,59
	9,27	271° 21' 34"		
3			394944,00	1426661,32
	9,29	1° 36' 11"		
4			394953,29	1426661,58
	9,26	91° 21' 39"		
1	-	-	394953,07	1426670,84
Площадь: 86 кв.м.; Периметр: 37 м				

Каталог координат образуемого земельного участка №2

№	Длины, м	Дир. Углы	X (МСК-25, зона 1)	Y (МСК-25, зона 1)
	-	-		
5			394943,18	1426519,44
	8,20	201° 9' 10"		
6			394935,53	1426516,48
	8,20	291° 9' 10"		
7			394938,49	1426508,83
	8,21	21° 13' 4"		
8			394946,14	1426511,80
	8,19	111° 10' 41"		
5	-	-	394943,18	1426519,44
	-	-		
9			395051,74	1426392,84
	9,30	215° 43' 25"		
10			395044,19	1426387,41
	9,30	305° 43' 25"		
11			395049,62	1426379,86
12	9,30	35° 43' 25"	395057,17	1426385,29

Изм.	Кол.уч.	Лист	№ док.	Подп.	Дата

«Реконструкция ВЛ 220 кВ Владивосток – Суходол со строительством заходов на ПС 220 кВ Логистика, ориентировочной протяженностью 2х5,5 км, с образованием ВЛ 220 кВ Владивосток – Логистика и ВЛ 220 кВ Логистика – Суходол (для ТП энергопринимающих устройств и объектов по производству электрической энергии ООО «ФинИнвест»)»

			Стадия	Лист	Листов
Разработал	Сазонова		ПМТ	21	35
Проверил	Падерина				
Н. контр.	Падерина		ООО «Гелиос»		

Основная часть проекта межевания территории. Текстовая часть

Каталог координат образуемого земельного участка №8

№	Длины, м	Дир. Углы	X (МСК-25, зона 1)	Y (МСК-25, зона 1)
	-	-		
93			394905,59	1426807,33
	5,69	110° 9' 18"		
94			394903,63	1426812,67
	5,68	200° 5' 42"		
95			394898,30	1426810,72
	5,67	290° 0' 1"		
96			394900,24	1426805,39
	5,69	19° 55' 53"		
93	-	-	394905,59	1426807,33
	-	-		
56			395152,74	1426127,59
	5,78	118° 4' 20"		
57			395150,02	1426132,69
	5,61	204° 5' 50"		
58			395144,90	1426130,40
	6,00	292° 25' 17"		
59			395147,19	1426124,85
	6,19	26° 16' 30"		
56	-	-	395152,74	1426127,59
	-	-		
60			395070,17	1426352,22
	5,49	117° 55' 8"		
61			395067,60	1426357,07
	5,43	210° 45' 53"		
62			395062,93	1426354,29
	5,41	295° 45' 34"		
63			395065,28	1426349,42
	5,63	29° 47' 43"		
60	-	-	395070,17	1426352,22
Площадь: 97 кв.м.; Периметр: 68 м				

Изм.	Кол.уч.	Лист	№ док.	Подп.	Дата

«Реконструкция ВЛ 220 кВ Владивосток – Суходол со строительством заходов на ПС 220 кВ Логистика, ориентировочной протяженностью 2х5,5 км, с образованием ВЛ 220 кВ Владивосток – Логистика и ВЛ 220 кВ Логистика – Суходол (для ТП энергопринимающих устройств и объектов по производству электрической энергии ООО «ФинИнвест»)»

			Стадия	Лист	Листов
Разработал	Сазонова		ПМТ	23	35
Проверил	Падерина				
Н. контр.	Падерина		ООО «Гелиос»		

Основная часть проекта межевания территории. Текстовая часть

Приложение № 2. Перечень координат характерных точек образуемых частей земельных участков

Каталог координат образуемой части земельного участка №3				
№	Длины, м	Дир. Углы	X (МСК-25, зона 1)	Y (МСК-25, зона 1)
25	-	-	394937,96	1426494,99
26	17,75	22° 23' 20"	394954,37	1426501,75
27	0,01	90° 0' 0"	394954,37	1426501,76
28	16,44	109° 36' 50"	394948,85	1426517,25
29	31,02	110° 20' 0"	394938,07	1426546,34
30	18,96	218° 2' 12"	394923,14	1426534,66
31	25,47	292° 15' 54"	394932,79	1426511,09
25	16,91	287° 48' 9"	394937,96	1426494,99
5	-	-	394943,18	1426519,44
6	8,20	201° 9' 10"	394935,53	1426516,48
7	8,20	291° 9' 10"	394938,49	1426508,83
8	8,21	21° 13' 4"	394946,14	1426511,80
5	8,19	111° 10' 41"	394943,18	1426519,44
32	-	-	394961,44	1426481,92
33	18,41	202° 16' 30"	394944,40	1426474,94
34	16,83	287° 46' 42"	394949,54	1426458,91
35	17,20	305° 52' 14"	394959,62	1426444,97
36	53,35	322° 35' 35"	395002,00	1426412,56
37	25,37	283° 45' 4"	395008,03	1426387,92
38	21,71	322° 23' 28"	395025,23	1426374,67
39	18,59	83° 17' 44"	395027,40	1426393,13
40	19,95	322° 35' 45"	395043,25	1426381,01
41	137,02	289° 55' 55"	395089,96	1426252,20
42	29,64	290° 53' 35"	395100,53	1426224,51
43	16,75	186° 22' 27"	395083,88	1426222,65
44	76,81	290° 4' 11"	395110,24	1426150,50
45	19,69	352° 38' 51"	395129,77	1426147,98
46	35,36	290° 54' 38"	395142,39	1426114,95
47	14,00	20° 3' 10"	395155,54	1426119,75
48	146,94	109° 13' 53"	395107,14	1426258,49
49	133,18	109° 9' 51"	395063,42	1426384,29
50	18,26	125° 41' 0"	395052,77	1426399,12
51	27,52	143° 16' 17"	395030,71	1426415,58
52	6,55	143° 15' 9"	395025,46	1426419,50
53	36,81	117° 30' 17"	395008,46	1426452,15
54	32,02	140° 5' 37"	394983,90	1426472,69

Изм.	Кол.уч.	Лист	№ док.	Подп.	Дата	«Реконструкция ВЛ 220 кВ Владивосток – Суходол со строительством заходов на ПС 220 кВ Логистика, ориентировочной протяженностью 2х5,5 км, с образованием ВЛ 220 кВ Владивосток – Логистика и ВЛ 220 кВ Логистика – Суходол (для ТП энергопринимающих устройств и объектов по производству электрической энергии ООО «ФинИнвест»)»			
Разработал		Сазонова				Основная часть проекта межевания территории. Текстовая часть	Стадия	Лист	Листов
Проверил		Падерина					ПМТ	24	35
Н. контр.		Падерина					ООО «Гелиос»		

55	18,72	214° 55' 45"	394968,55	1426461,97
32	21,18	109° 36' 56"	394961,44	1426481,92
21	-	-	394962,47	1426462,70
22	8,21	215° 52' 42"	394955,82	1426457,89
23	8,20	305° 55' 10"	394960,63	1426451,25
24	8,19	35° 51' 46"	394967,27	1426456,05
21	8,20	125° 49' 18"	394962,47	1426462,70
56	-	-	395152,74	1426127,59
57	5,78	118° 4' 20"	395150,02	1426132,69
58	5,61	204° 5' 50"	395144,90	1426130,40
59	6,00	292° 25' 17"	395147,19	1426124,85
56	6,19	26° 16' 30"	395152,74	1426127,59
9	-	-	395051,74	1426392,84
10	9,30	215° 43' 25"	395044,19	1426387,41
11	9,30	305° 43' 25"	395049,62	1426379,86
12	9,30	35° 43' 25"	395057,17	1426385,29
9	9,30	125° 43' 25"	395051,74	1426392,84
17	-	-	395101,32	1426261,31
18	9,31	200° 6' 33"	395092,58	1426258,11

Изм.	Кол.уч.	Лист	№ док.	Подп.	Дата	«Реконструкция ВЛ 220 кВ Владивосток – Суходол со строительством заходов на ПС 220 кВ Логистика, ориентировочной протяженностью 2х5,5 км, с образованием ВЛ 220 кВ Владивосток – Логистика и ВЛ 220 кВ Логистика – Суходол (для ТП энергопринимающих устройств и объектов по производству электрической энергии ООО «ФинИнвест»)»			
Разработал		Сазонова				Основная часть проекта межевания территории. Текстовая часть	Стадия	Лист	Листов
Проверил		Падерина					ПМТ	26	35
Н. контр.		Падерина					ООО «Гелиос»		

19	9,30	290° 7' 49"	395095,78	1426249,38
20	9,29	20° 4' 21"	395104,51	1426252,57
17	9,30	110° 3' 5"	395101,32	1426261,31
60	-	-	395070,17	1426352,22
61	5,49	117° 55' 8"	395067,60	1426357,07
62	5,43	210° 45' 53"	395062,93	1426354,29
63	5,41	295° 45' 34"	395065,28	1426349,42
60	5,63	29° 47' 43"	395070,17	1426352,22
64	-	-	394915,47	1426553,38
65	19,34	34° 39' 34"	394931,38	1426564,38
66	6,86	110° 18' 41"	394929,00	1426570,81
67	26,12	71° 30' 59"	394937,28	1426595,58
68	1,44	106° 9' 52"	394936,88	1426596,96
69	1,41	36° 3' 26"	394938,02	1426597,79
70	30,96	71° 29' 20"	394947,85	1426627,15
71	34,01	217° 7' 33"	394920,73	1426606,62
72	9,67	251° 40' 38"	394917,69	1426597,44
73	25,64	214° 52' 3"	394896,65	1426582,78

Изм.	Кол.уч.	Лист	№ док.	Подп.	Дата	«Реконструкция ВЛ 220 кВ Владивосток – Суходол со строительством заходов на ПС 220 кВ Логистика, ориентировочной протяженностью 2х5,5 км, с образованием ВЛ 220 кВ Владивосток – Логистика и ВЛ 220 кВ Логистика – Суходол (для ТП энергопринимающих устройств и объектов по производству электрической энергии ООО «ФинИнвест»)»			
Разработал		Сазонова				Основная часть проекта межевания территории. Текстовая часть	Стадия	Лист	Листов
Проверил		Падерина					ПМТ	25	35
Н. контр.		Падерина					ООО «Гелиос»		

Изм.	Кол.уч.	Лист	№ док.	Подп.	Дата	«Реконструкция ВЛ 220 кВ Владивосток – Суходол со строительством заходов на ПС 220 кВ Логистика, ориентировочной протяженностью 2х5,5 км, с образованием ВЛ 220 кВ Владивосток – Логистика и ВЛ 220 кВ Логистика – Суходол (для ТП энергопринимающих устройств и объектов по производству электрической энергии ООО «ФинИнвест»)»			
Разработал		Сазонова				Основная часть проекта межевания территории. Текстовая часть	Стадия	Лист	Листов
Проверил		Падерина					ПМТ	27	35
Н. контр.		Падерина					ООО «Гелиос»		

74			394892,73	1426569,89
	4,63	289° 34' 13"		
75			394894,28	1426565,53
	21,79	37° 40' 27"		
76			394911,53	1426578,85
	17,20	271° 49' 57"		
77			394912,08	1426561,66
	8,95	292° 15' 54"		
64	-	-	394915,47	1426553,38
	-	-		
13			394924,37	1426574,76
	8,20	181° 48' 57"		
14			394916,17	1426574,50
	8,20	271° 53' 9"		
15			394916,44	1426566,30
	8,19	1° 53' 17"		
16			394924,63	1426566,57
	8,19	91° 49' 5"		
13	-	-	394924,37	1426574,76
Площадь: 12114 кв.м.; Периметр: 1528 м				
Каталог координат образуемой части земельного участка №6				
№	**Длины, м**	**Дир. Углы**	**X (МСК-25, зона 1)**	**Y (МСК-25, зона 1)**
	-	-		
71			394920,73	1426606,62
	34,01	37° 7' 33"		
70			394947,85	1426627,15
	9,30	71° 30' 23"		
78			394950,80	1426635,97
	22,40	71° 21' 46"		
79			394957,96	1426657,20
	18,27	91° 34' 6"		
80			394957,46	1426675,46
	85,53	111° 48' 40"		
81			394925,68	1426754,87
	0,01	90° 0' 0"		
82	5,54	152° 36' 9"	394925,68	1426754,88

Изм.	Кол.уч.	Лист	№ док.	Подп.	Дата	«Реконструкция ВЛ 220 кВ Владивосток – Суходол со строительством заходов на ПС 220 кВ Логистика, ориентировочной протяженностью 2х5,5 км, с образованием ВЛ 220 кВ Владивосток – Логистика и ВЛ 220 кВ Логистика – Суходол (для ТП энергопринимающих устройств и объектов по производству электрической энергии ООО «ФинИнвест»)»			
Разработал		Сазонова				Основная часть проекта межевания территории. Текстовая часть	Стадия	Лист	Листов
Проверил		Падерина					ПМТ	28	35
Н. контр.		Падерина					ООО «Гелиос»		

92			394898,53	1426780,18
	16,04	290° 5' 45"		
84			394904,04	1426765,12
	18,40	335° 18' 3"		
83	-	-	394920,76	1426757,43
	-	-		
93			394905,59	1426807,33
	5,69	110° 9' 18"		
94			394903,63	1426812,67
	5,68	200° 5' 42"		
95			394898,30	1426810,72
	5,67	290° 0' 1"		
96			394900,24	1426805,39
	5,69	19° 55' 53"		
93	-	-	394905,59	1426807,33
Площадь: 2222 кв.м.; Периметр: 261 м				
Каталог координат образуемой части земельного участка №9				
№	**Длины, м**	**Дир. Углы**	**X (МСК-25, зона 1)**	**Y (МСК-25, зона 1)**
	-	-		
97			394969,17	1426643,30
	5,05	217° 7' 9"		
98			394965,14	1426640,25
	15,65	217° 9' 19"		
99			394952,67	1426630,80
	41,26	289° 56' 12"		
100			394966,74	1426592,01
	20,49	34° 37' 15"		
101			394983,60	1426603,65
	42,19	109° 59' 53"		
97	-	-	394969,17	1426643,30
	-	-		
102			395019,22	1426505,77
	19,96	202° 43' 25"		
103			395000,81	1426498,06
	87,73	289° 55' 34"		
51			395030,71	1426415,58
50	27,52	323° 16' 17"	395052,77	1426399,12

Изм.	Кол.уч.	Лист	№ док.	Подп.	Дата	«Реконструкция ВЛ 220 кВ Владивосток – Суходол со строительством заходов на ПС 220 кВ Логистика, ориентировочной протяженностью 2х5,5 км, с образованием ВЛ 220 кВ Владивосток – Логистика и ВЛ 220 кВ Логистика – Суходол (для ТП энергопринимающих устройств и объектов по производству электрической энергии ООО «ФинИнвест»)»			
Разработал		Сазонова				Основная часть проекта межевания территории. Текстовая часть	Стадия	Лист	Листов
Проверил		Падерина					ПМТ	30	35
Н. контр.		Падерина					ООО «Гелиос»		

83			394920,76	1426757,43
	18,40	155° 18' 3"		
84			394904,04	1426765,12
	105,68	290° 6' 6"		
85			394940,36	1426665,88
	62,43	251° 40' 20"		
71	-	-	394920,73	1426606,62
	-	-		
1			394953,07	1426670,84
	9,29	181° 32' 29"		
2			394943,78	1426670,59
	9,27	271° 21' 34"		
3			394944,00	1426661,32
	9,29	1° 36' 11"		
4			394953,29	1426661,58
	9,26	91° 21' 39"		
1	-	-	394953,07	1426670,84
Площадь: 2704 кв.м.; Периметр: 399 м				
Каталог координат образуемой части земельного участка №7				
№	**Длины, м**	**Дир. Углы**	**X (МСК-25, зона 1)**	**Y (МСК-25, зона 1)**
	-	-		
83			394920,76	1426757,43
	5,54	332° 36' 9"		
82			394925,68	1426754,88
	35,21	111° 48' 26"		
86			394912,60	1426787,57
	16,84	42° 5' 18"		
87			394925,10	1426798,86
	40,71	110° 5' 11"		
88			394911,12	1426837,09
	48,41	200° 4' 41"		
89			394865,65	1426820,47
	16,57	290° 5' 11"		
90			394871,34	1426804,91
	14,71	353° 31' 19"		
91	26,27	298° 35' 3"	394885,96	1426803,25

Изм.	Кол.уч.	Лист	№ док.	Подп.	Дата	«Реконструкция ВЛ 220 кВ Владивосток – Суходол со строительством заходов на ПС 220 кВ Логистика, ориентировочной протяженностью 2х5,5 км, с образованием ВЛ 220 кВ Владивосток – Логистика и ВЛ 220 кВ Логистика – Суходол (для ТП энергопринимающих устройств и объектов по производству электрической энергии ООО «ФинИнвест»)»			
Разработал		Сазонова				Основная часть проекта межевания территории. Текстовая часть	Стадия	Лист	Листов
Проверил		Падерина					ПМТ	29	35
Н. контр.		Падерина					ООО «Гелиос»		

	18,26	305° 41' 0"		
49			395063,42	1426384,29
	129,27	109° 59' 37"		
102	-	-	395019,22	1426505,77
	-	-		
104			394990,68	1426584,19
	20,88	218° 6' 56"		
105			394974,25	1426571,30
	56,78	289° 55' 31"		
106			394993,60	1426517,92
	19,92	21° 16' 59"		
107			395012,16	1426525,15
	62,83	109° 59' 32"		
104	-	-	394990,68	1426584,19
Площадь: 4109 кв.м.; Периметр: 568 м				
Каталог координат образуемой части земельного участка №10				
№	**Длины, м**	**Дир. Углы**	**X (МСК-25, зона 1)**	**Y (МСК-25, зона 1)**
	-	-		
99			394952,67	1426630,80
	15,65	37° 9' 19"		
98			394965,14	1426640,25
	5,05	37° 7' 9"		
97			394969,17	1426643,30
	34,23	110° 0' 26"		
80			394957,46	1426675,46
	18,27	271° 34' 6"		
79			394957,96	1426657,20
	22,40	251° 21' 46"		
78			394950,80	1426635,97
	5,49	289° 55' 14"		
108			394952,67	1426630,81
	0,01	270° 0' 0"		
99	-	-	394952,67	1426630,80
Площадь: 322 кв.м.; Периметр: 101 м				
Каталог координат образуемой части земельного участка №12				
№	**Длины, м**	**Дир. Углы**	**X (МСК-25, зона 1)**	**Y (МСК-25, зона 1)**

Изм.	Кол.уч.	Лист	№ док.	Подп.	Дата	«Реконструкция ВЛ 220 кВ Владивосток – Суходол со строительством заходов на ПС 220 кВ Логистика, ориентировочной протяженностью 2х5,5 км, с образованием ВЛ 220 кВ Владивосток – Логистика и ВЛ 220 кВ Логистика – Суходол (для ТП энергопринимающих устройств и объектов по производству электрической энергии ООО «ФинИнвест»)»			
Разработал		Сазонова				Основная часть проекта межевания территории. Текстовая часть	Стадия	Лист	Листов
Проверил		Падерина					ПМТ	31	35
Н. контр.		Падерина					ООО «Гелиос»		

109	-	-	395061,71	1426560,80
	40,12	110° 10' 41"		
110			395047,87	1426598,46
	19,91	199° 45' 16"		
111			395029,13	1426591,73
	40,12	290° 11' 47"		
112			395042,98	1426554,08
	19,90	19° 44' 13"		
109	-	-	395061,71	1426560,80
113	-	-	395052,54	1426582,83
	7,51	109° 55' 51"		
114			395049,98	1426589,89
	7,56	199° 56' 39"		
115			395042,87	1426587,31
	7,52	289° 54' 17"		
116			395045,43	1426580,24
	7,57	20° 0' 55"		
113	-	-	395052,54	1426582,83
Площадь: 742 кв.м.; Периметр: 150 м				

Изм.	Кол.уч.	Лист	№ док.	Подп.	Дата
Разработал		Сазонова			
Проверил		Падерина			
Н. контр.		Падерина			

«Реконструкция ВЛ 220 кВ Владивосток – Суходол со строительством заходов на ПС 220 кВ Логистика, ориентировочной протяженностью 2х5,5 км, с образованием ВЛ 220 кВ Владивосток – Логистика и ВЛ 220 кВ Логистика – Суходол (для ТП энергопринимающих устройств и объектов по производству электрической энергии ООО «ФинИнвест»)»

Основная часть проекта межевания территории. Текстовая часть

Стадия	Лист	Листов
ПМТ	32	35

ООО «Гелиос»

33	394885,96	1426803,25
34	394898,53	1426780,18
35	394904,04	1426765,12
36	394940,36	1426665,88
37	394920,73	1426606,62
38	394917,69	1426597,44
39	394896,65	1426582,78
40	394892,73	1426569,89
41	394894,28	1426565,53
42	394911,53	1426578,85
43	394912,08	1426561,66
44	394915,47	1426553,38
45	394931,38	1426564,38
46	394929,00	1426570,81
47	394937,28	1426595,58
48	394936,88	1426596,96
49	394938,02	1426597,79
50	394947,85	1426627,15
51	394950,80	1426635,97
52	394952,67	1426630,81
53	394952,67	1426630,80
54	394966,74	1426592,01
55	394983,60	1426603,65
56	394969,17	1426643,30
57	394957,46	1426675,46
58	394925,68	1426754,87
59	394925,68	1426754,88
60	394912,60	1426787,57
61	394925,10	1426798,86
30	394911,12	1426837,09
62	395047,87	1426598,46
63	395029,13	1426591,73
64	395042,98	1426554,08
65	395061,71	1426560,80
62	395047,87	1426598,46
66	395052,54	1426582,83
67	395049,98	1426589,89
68	395042,87	1426587,31
69	395045,43	1426580,24
66	395052,54	1426582,83
70	394938,07	1426546,34
71	394923,14	1426534,66

Изм.	Кол.уч.	Лист	№ док.	Подп.	Дата
Разработал		Сазонова			
Проверил		Падерина			
Н. контр.		Падерина			

«Реконструкция ВЛ 220 кВ Владивосток – Суходол со строительством заходов на ПС 220 кВ Логистика, ориентировочной протяженностью 2х5,5 км, с образованием ВЛ 220 кВ Владивосток – Логистика и ВЛ 220 кВ Логистика – Суходол (для ТП энергопринимающих устройств и объектов по производству электрической энергии ООО «ФинИнвест»)»

Основная часть проекта межевания территории. Текстовая часть

Стадия	Лист	Листов
ПМТ	34	35

ООО «Гелиос»

Приложение № 3. Перечень координат характерных точек границ территории, применительно к которой осуществляется подготовка проекта межевания

Каталог координат границ территории, в отношении которой разработан проект межевания		
Геодезический порядок координат		
Контур 1		
№ точки	***X (МСК-25, зона 1)***	***Y (МСК-25, зона 1)***
1	395019,22	1426505,77
2	395000,81	1426498,06
3	395030,71	1426415,58
4	395025,46	1426419,50
5	395008,46	1426452,15
6	394983,90	1426472,69
7	394968,55	1426461,97
8	394961,44	1426481,92
9	394944,40	1426474,94
10	394949,54	1426458,91
11	394959,62	1426444,97
12	395002,00	1426412,56
13	395008,03	1426387,92
14	395025,23	1426374,67
15	395027,40	1426393,13
16	395043,25	1426381,01
17	395089,96	1426252,20
18	395100,53	1426224,51
19	395083,88	1426222,65
20	395110,24	1426150,50
21	395129,77	1426147,98
22	395142,39	1426114,95
23	395155,54	1426119,75
24	395107,14	1426258,49
25	395063,42	1426384,29
1	395019,22	1426505,77
26	394990,68	1426584,19
27	394974,25	1426571,30
28	394993,60	1426517,92
29	395012,16	1426525,15
26	394990,68	1426584,19
30	394911,12	1426837,09
31	394865,65	1426820,47
32	394871,34	1426804,91

Изм.	Кол.уч.	Лист	№ док.	Подп.	Дата
Разработал		Сазонова			
Проверил		Падерина			
Н. контр.		Падерина			

«Реконструкция ВЛ 220 кВ Владивосток – Суходол со строительством заходов на ПС 220 кВ Логистика, ориентировочной протяженностью 2х5,5 км, с образованием ВЛ 220 кВ Владивосток – Логистика и ВЛ 220 кВ Логистика – Суходол (для ТП энергопринимающих устройств и объектов по производству электрической энергии ООО «ФинИнвест»)»

Основная часть проекта межевания территории. Текстовая часть

Стадия	Лист	Листов
ПМТ	33	35

ООО «Гелиос»

72	394932,79	1426511,09
73	394937,96	1426494,99
74	394954,37	1426501,75
75	394954,37	1426501,76
76	394948,85	1426517,25
70	394938,07	1426546,34

Изм.	Кол.уч.	Лист	№ док.	Подп.	Дата
Разработал		Сазонова			
Проверил		Падерина			
Н. контр.		Падерина			

«Реконструкция ВЛ 220 кВ Владивосток – Суходол со строительством заходов на ПС 220 кВ Логистика, ориентировочной протяженностью 2х5,5 км, с образованием ВЛ 220 кВ Владивосток – Логистика и ВЛ 220 кВ Логистика – Суходол (для ТП энергопринимающих устройств и объектов по производству электрической энергии ООО «ФинИнвест»)»

Основная часть проекта межевания территории. Текстовая часть

Стадия	Лист	Листов
ПМТ	35	35

ООО «Гелиос»

Заказчик: Филиал ПАО «Россети» - Магистральные электрические сети Востока

Документация по планировке территории (проект планировки территории содержащий проект межевания территории)

«Реконструкция ВЛ 220 кВ Владивосток – Суходол со строительством заходов на ПС 220 кВ Логистика, ориентировочной протяженностью 2х5,5 км, с образованием ВЛ 220 кВ Владивосток – Логистика и ВЛ 220 кВ Логистика – Суходол (для ТП энергопринимающих устройств и объектов по производству электрической энергии ООО «ФинИнвест»)»

Том 6

Основная часть проекта межевания территории. Чертежи межевания территории.

Генеральный директор
ООО «Гелиос» — Падерина И.А.

Хабаровск
2024

Состав документации по планировке территории для размещения объектов энергетики федерального значения:

Обозначение	Наименование
1.Основная часть проекта планировки территории.	
Том 1. Положение о размещении объектов энергетики.	
Раздел 1.	Сведения о размещении объекта на территории.
Том 2. Основная часть проекта планировки территории. Графическая часть.	
	Чертеж границ зон планируемого размещения линейных объектов.
	Чертеж границ зон планируемого размещения линейных объектов, подлежащих реконструкции в связи с изменением их местоположения
1.Материалы по обоснованию проекта планировки территории.	
Том 3. Материалы по обоснованию проекта планировки территории. Пояснительная записка.	
Раздел 1.	Исходная разрешительная документация.
Раздел 2.	Обоснование размещения проектируемого объекта.
Раздел 3.	Предложения по внесению изменений и дополнений в документы территориального планирования и правила землепользования и застройки.
Раздел 4.	Сведения о пересечениях проектируемого объекта с другими объектами капитального строительства.
Раздел 5.	Состав материалов и результаты инженерных изысканий.
Том 4. Материалы по обоснованию проекта планировки территории. Графическая часть.	
	Схема расположения элементов планировочной структуры.
	Схема использования территории в период подготовки проекта планировки территории.
	Схема организации улично-дорожной сети и движения транспорта.
	Схема вертикальной планировки территории, инженерной подготовки и инженерной защиты территории.
	Схема границ территорий объектов культурного наследия.
	Схема границ зон с особыми условиями использования территорий, особо охраняемых природных территорий, лесничеств.
	Схема границ территорий, подверженных риску возникновения чрезвычайных ситуаций природного и техногенного характера
	Схема конструктивных и планировочных решений

Регистрационная карточка	
Адрес строительства	1. ВЛ 220 кВ Владивосток – Логистика: г. Артем, Артемовский городской округ, Приморский край 2. ВЛ 220 кВ Логистика – Суходол: г. Артем, Артемовский городской округ, Приморский край
Распоряжение о подготовке документации по планировке территории	Распоряжение Филиала ПАО «Россети» - МЭС Востока от 21.08.2024 №113 р
Наименование планируемых работ в отношении проектируемого объекта (объектов)	Реконструкция
Площадь зоны планируемого размещения объекта (публичный сервитут), включая: *- площадь наложения* *- площадь водного фонда*	**29,4177 га** *1,2516 га* *0,5731 га*
Площадь зоны планируемого размещения объекта (оформление земельных участков способом, отличным от публичного сервитута)	**2,2771 га**
Площадь зоны планируемого размещения объекта (не требующая оформления прав на земельные участки)	**0,0802 га**

	Схема сравнения вариантов размещения объекта капитального строительства, при изъятии земельных участков для государственных нужд
1.Проект межевания территории.	
Том 5. Основная часть проекта межевания территории. Текстовая часть.	
	Текстовая часть проекта межевания территории.
Том 6. Основная часть проекта межевания территории. Графическая часть.	
	Чертеж межевания территории.
Том 7. Материалы по обоснованию проекта межевания территории.	
	Пояснительная записка.
	Чертеж материалов по обоснованию проекта межевания территории.

Том 4. Основная часть проекта межевания территории.
Графическая часть.

Оглавление

Чертеж межевания территории 6

Изм.	Кол.уч.	Лист	№ док.	Подп.	Дата	«Реконструкция ВЛ 220 кВ Владивосток – Суходол со строительством заходов на ПС 220 кВ Логистика, ориентировочной протяженностью 2х5,5 км, с образованием ВЛ 220 кВ Владивосток – Логистика и ВЛ 220 кВ Логистика – Суходол (для ТП энергопринимающих устройств и объектов по производству электрической энергии ООО «ФинИнвест»)»		
Разработал		Сазонова				Основная часть проекта межевания территории. Графическая часть.	Стадия	Лист	Листов
Проверил		Падерина					ППТ-1	5	9
Н. контр.		Падерина					ООО «Гелиос»		

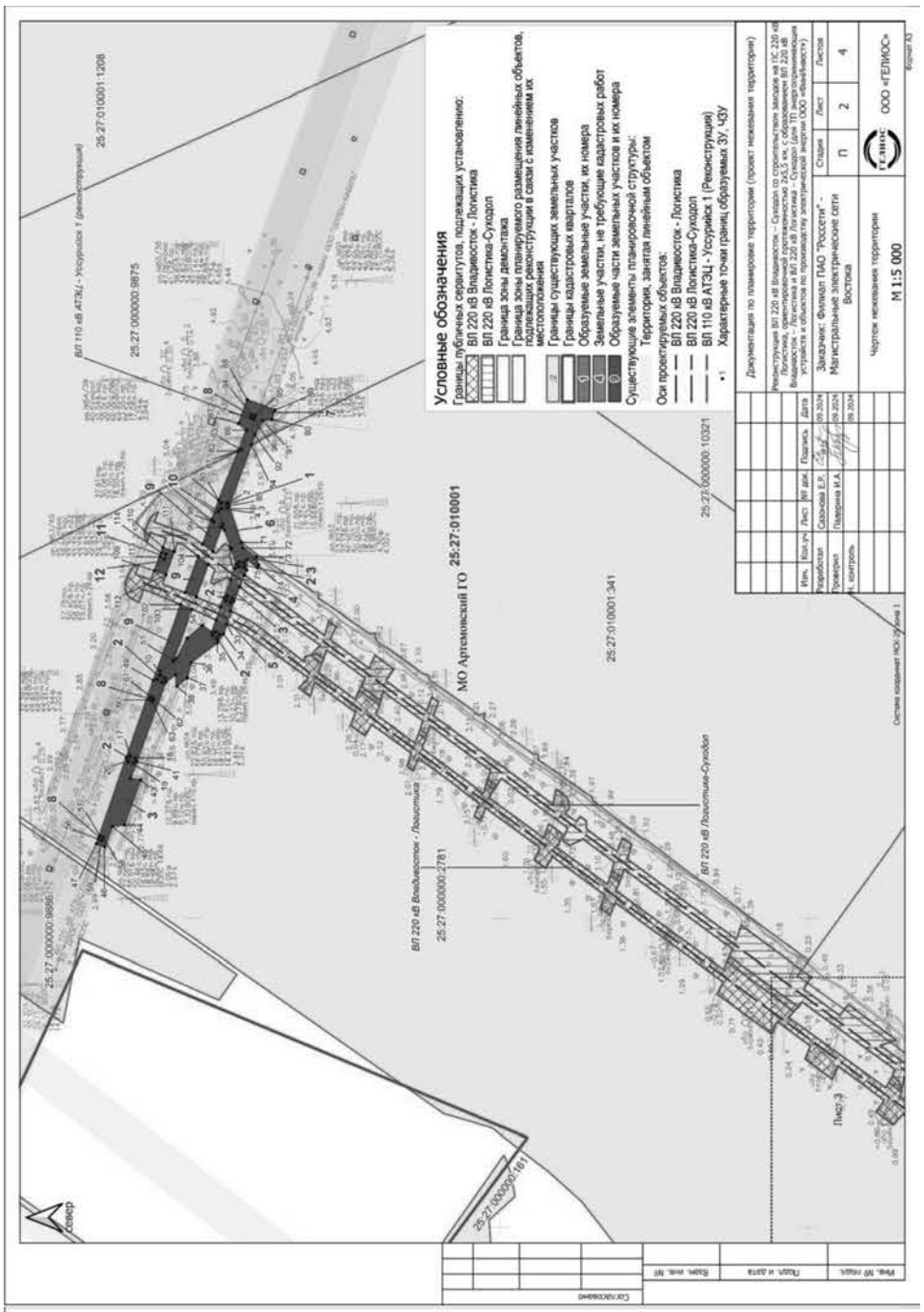

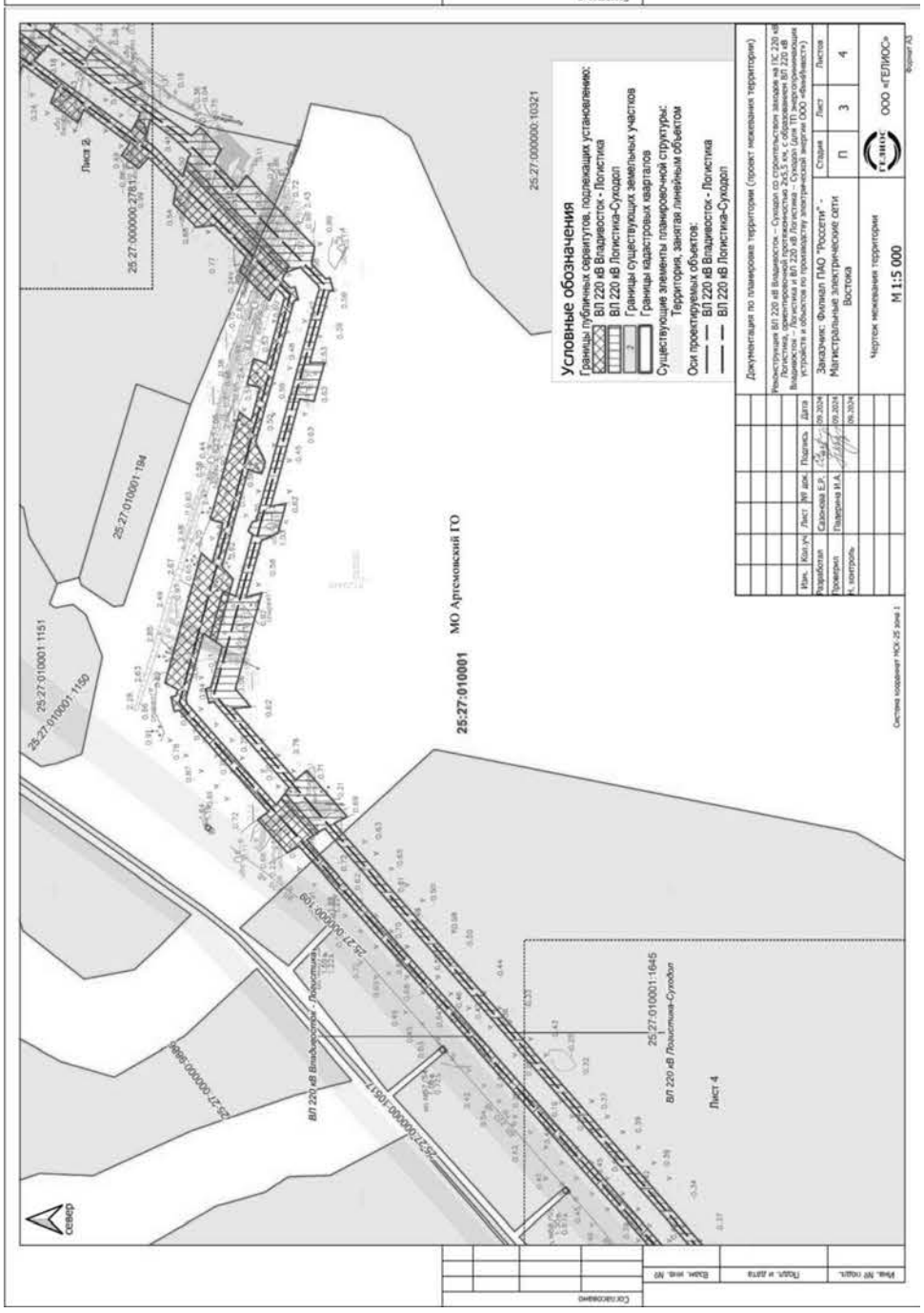

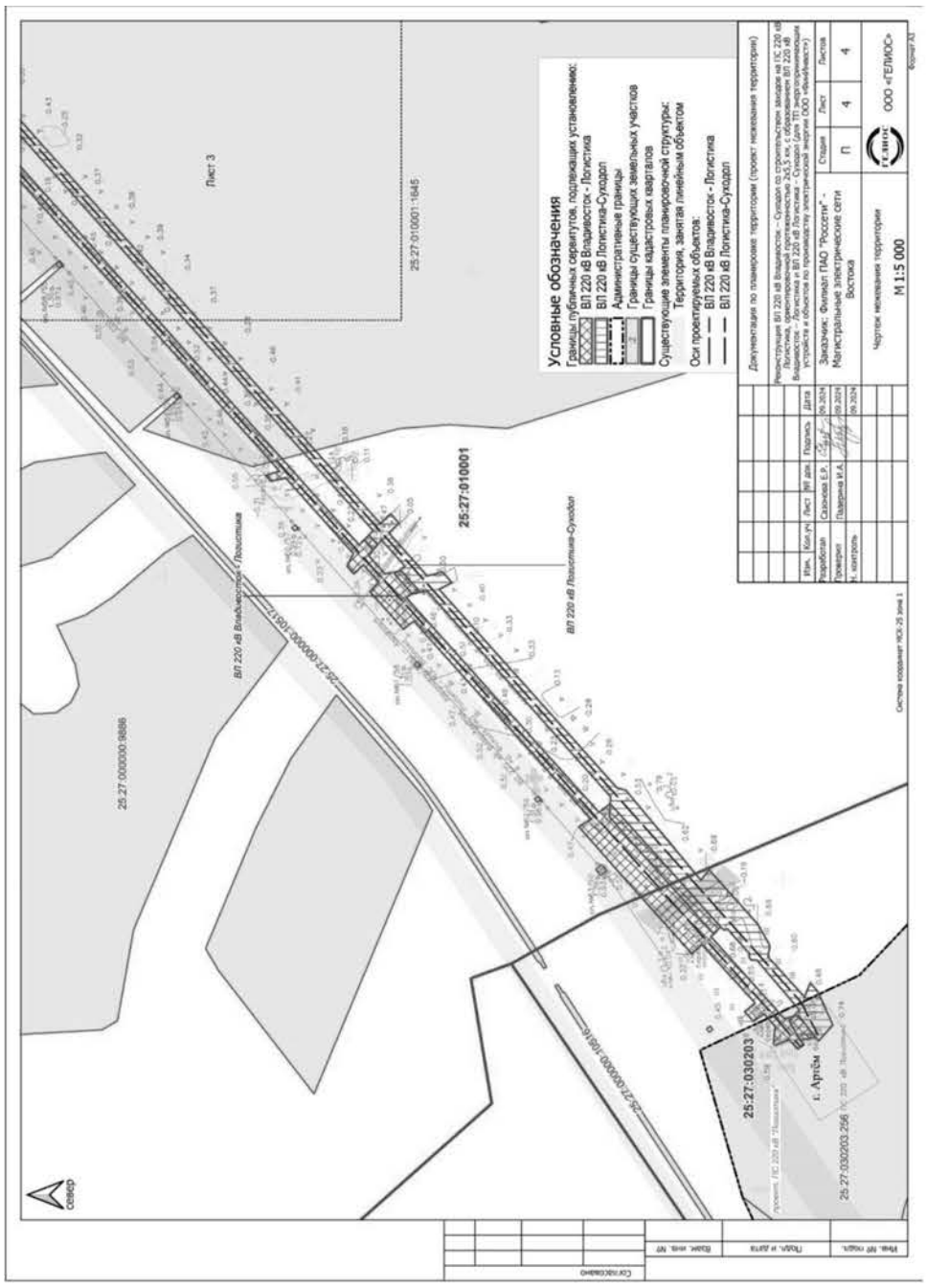

АДМИНИСТРАЦИЕЙ АРТЕМОВСКОГО ГОРОДСКОГО ОКРУГА

16 ДЕКАБРЯ 2024 ГОДА В 17:00 ЧАСОВ ПО АДРЕСУ: Г. АРТЕМ, УЛ. КИРОВА, 48 (КОНФЕРЕНЦ-ЗАЛ, 2 ЭТАЖ) БУДЕТ ПРОВОДИТЬСЯ ЖЕРЕБЬЕВКА ПО ВЫБОРУ ЗЕМЕЛЬНЫХ УЧАСТКОВ В ЦЕЛЯХ ПРЕДОСТАВЛЕНИЯ ГРАЖДАНАМ, ИМЕЮЩИМ ТРЕХ И БОЛЕЕ ДЕТЕЙ, БЕСПЛАТНО В СОБСТВЕННОСТЬ НА ТЕРРИТОРИИ АРТЕМОВСКОГО ГОРОДСКОГО ОКРУГА ДЛЯ ИНДИВИДУАЛЬНОГО ЖИЛИЩНОГО СТРОИТЕЛЬСТВА.

Для участия в жеребьевке приглашаются граждане, имеющие следующие реестровые номера: №№ 2128, 2130, 2131, 2132, 2136, 2137, 2138, 2139, 2140, 2141.

Перечень земельных участков утвержден постановлениями администрации Артемовского городского округа от 19.06.2024 № 551-па, от 29.11.2024 № 997-па.

	№ реестровый	Местоположение (адрес) земельного участка	Кадастровый номер земельного участка	Площадь земельного участка (кв. м)
1	2	3	4	5
1	1555	Российская Федерация, Приморский край, Артемовский городской округ, г. Артем, ул. Светлогорская, в районе дома 53	25:27:030104:7754	777
2	1566	Российская Федерация, Приморский край, Артемовский городской округ, с. Кневичи, пер. Грушевый, строит. № 61	25:27:080001:7650	760
3	1569	Российская Федерация, Приморский край, г. Артем, мкр. «Лесной», в районе строит. № 205	25:27:030104:7808	899
4	1574	Российская Федерация, Приморский край, Артемовский городской округ, г. Артем, в районе ул. 3-й Ключевой, 31	25:27:030202:5423	700
5	1575	Российская Федерация, Приморский край, Артемовский городской округ, г. Артем, в районе ул. им. Анатолия Ганжи, 84	25:27:030104:7269	1800
6	1576	Российская Федерация, Приморский край, Артемовский городской округ, г. Артем, в районе ул. Дальневосточной, дом 23	25:27:030204:13637	1015
7	1577	Российская Федерация, Приморский край, Артемовский городской округ, г. Артем, ул. Володарского, в районе дома 28	25:27:100101:3976	754
8	1578	Российская Федерация, Приморский край, Артемовский городской округ, г. Артем, в районе ул. Котовского, строит. № 23	25:27:030204:13593	1000
9	1579	Российская Федерация, Приморский край, Артемовский городской округ, г. Артем, в районе ул. Котовского, строит. № 23	25:27:030204:13595	1000
10	1580	Российская Федерация, Приморский край, Артемовский городской округ, г. Артем, ул. Цветочная, в районе дома 27	25:27:060102:6666	1200
11	1581	Российская Федерация, Приморский край, Артемовский городской округ, г. Артем, в районе ул. Чапаева, дом 79	25:27:030106:11122	906

АДМИНИСТРАЦИЯ АРТЕМОВСКОГО ГОРОДСКОГО ОКРУГА ПОСТАНОВЛЕНИЕ

26.11.2024 **№ 992-па**

ОБ ОБРАЗОВАНИИ ЗЕМЕЛЬНЫХ УЧАСТКОВ, ГОСУДАРСТВЕННАЯ СОБСТВЕННОСТЬ НА КОТОРЫЕ НЕ РАЗГРАНИЧЕНА, В ЦЕЛЯХ БЕСПЛАТНОГО ПРЕДОСТАВЛЕНИЯ ГРАЖДАНАМ, ИМЕЮЩИМ ТРЕХ И БОЛЕЕ ДЕТЕЙ, ДЛЯ ИНДИВИДУАЛЬНОГО ЖИЛИЩНОГО СТРОИТЕЛЬСТВА НА ТЕРРИТОРИИ АРТЕМОВСКОГО ГОРОДСКОГО ОКРУГА

В целях реализации Закона Приморского края от 08.11.2011 № 837-КЗ «О бесплатном предоставлении земельных участков гражданам, имеющим трех и более детей, в Приморском крае», руководствуясь постановлением Правительства Приморского края от 11.03.2021 № 128-пп «Об утверждении Порядка проведения общественного обсуждения по вопросу выбора земельных участков, находящихся в муниципальной собственности, и земельных участков, государственная собственность на которые не разграничена, для образования земельных участков в целях бесплатного предоставления гражданам, имеющим трех и более детей, для индивидуального жилищного строительства в Приморском крае», постановлениями администрации Артемовского городского округа от 15.10.2021 № 1416-па «Об утверждении Порядка проведения общественного обсуждения по вопросу выбора земельных участков, находящихся в муниципальной собственности, и земельных участков, государственная собственность на которые не разграничена, для образования земельных участков в целях бесплатного предоставления гражданам, имеющим трех и более детей, для индивидуального жилищного строительства на территории Артемовского городского округа», от 15.10.2024 № 864-па «О назначении общественного обсуждения по вопросу выбора земельных участков, государственная собственность на которые не разграничена, для образования земельных участков в целях бесплатного предоставления гражданам, имеющим трех и более детей, для индивидуального жилищного строительства на территории Артемовского городского округа», Уставом Артемовского городского округа Приморского края, на основании протокола от 25.11.2024 № 11 общественного обсуждения по вопросу выбора земельных участков, государственная собственность на которые не разграничена, для образования земельных участков в целях бесплатного предоставления гражданам, имеющим трех и более детей, для индивидуального жилищного строительства на территории Артемовского городского округа, администрация Артемовского городского округа

ПОСТАНОВЛЯЕТ:

1. Образовать земельные участки, государственная собственность на которые не разграничена, в целях бесплатного предоставления гражданам, имеющим трех и более детей, для индивидуального жилищного строительства на территории Артемовского городского округа.

2. Определить местоположение земельных участков, предполагаемых для предоставления гражданам, имеющим трех и более детей:

2.1. Земельный участок с кадастровым номером 25:27:030202:5423, местоположение: Российская Федерация, Приморский край, г. Артем, в районе ул. 3-й Ключевой, 31.

Количество земельных участков – 1.

Площадь земельного участка 700 кв. метров.

2.2. Земельный участок с кадастровым номером 25:27:030104:7269, местоположение: Российская Федерация, Приморский край, г. Артем, в районе ул. им. Анатолия Ганжи, 84.

Количество земельных участков – 1.

Площадь земельного участка 1800 кв. метров.

2.3. Земельный участок с кадастровым номером 25:27:100101:3976, местоположение: Приморский край, г. Артем, ул. Володарского, в районе дома 28.

Количество земельных участков – 1.

Площадь земельного участка 754 кв. метра.

2.4. Земельный участок с кадастровым номером 25:27:030204:13637, местоположение: Российская Федерация, Приморский край, г. Артем, в районе ул. Дальневосточной, дом 23.

Количество земельных участков – 1.

Площадь земельного участка 1015 кв. метров.

2.5. Земельный участок с кадастровым номером 25:27:030204:13593, местоположение: Приморский край, г. Артем, в районе ул. Котовского, строит. № 23.

Количество земельных участков – 1.

Площадь земельного участка 1000 кв. метров.

2.6. Земельный участок с кадастровым номером 25:27:030204:13595, местоположение: Российская Федерация, Приморский край, г. Артем, в районе ул. Котовского, строит. № 23.

Количество земельных участков – 1.

Площадь земельного участка 1000 кв. метров.

2.7. Земельный участок с кадастровым номером 25:27:060102:6666, местоположение: Российская Федерация, Приморский край, г. Артем, ул. Цветочная, в районе дома 27.

Количество земельных участков – 1.

Площадь земельного участка 1200 кв. метров.

2.8. Земельный участок с кадастровым номером 25:27:030106:11122, местоположение: Приморский край, г. Артем, в районе ул. Чапаева, дом 79.

Количество земельных участков – 1.

Площадь земельного участка 906 кв. метров.

2.9. Земельный участок с кадастровым номером 25:27:030202:5476, местоположение: Российская Федерация, Приморский край, Артемовский городской округ, г. Артем, в районе ул. 3-й Ключевой, 20.

Образование земельных участков планируется путем раздела земельного участка.

Планируемое количество земельных участков – 2.

Площадь отдельного участка – 900 кв. метров.

2.10. Земельный участок с кадастровым номером 25:27:030202:5480, местоположение: Приморский край, Артемовский городской округ, г. Артем, ул. 3-я Ключевая, в районе дома 20.

Образование земельных участков планируется путем раздела земельного участка.

Планируемое количество земельных участков – 2.

Площадь отдельного участка – 900 кв. метров.

2.11. Земельный участок с кадастровым номером 25:27:010001:2159, местоположение: Приморский край, г. Артем, с. Ясное, ул. Васильковая, в районе дома 13.

Образование земельных участков планируется путем раздела земельного участка.

Планируемое количество земельных участков – 2.

Площадь отдельного участка – 791 кв. метр.

2.12. Земельный участок с кадастровым номером 25:27:060102:6622, местоположение: Российская Федерация, Приморский край, г. Артем, ул. Теневая, в районе дома 36.

Образование земельных участков планируется путем раздела земельного участка.

Планируемое количество земельных участков – 2.

Площадь отдельного участка – 900 кв. метров.

2.13. Земельный участок с кадастровым номером 25:27:030106:11130, местоположение: Приморский край, г. Артем, в районе ул. Чапаева, дом 73.

Образование земельных участков планируется путем раздела земельного участка.

Планируемое количество земельных участков – 2.

Площадь отдельного участка – 791 кв. метр.

2.14. Земельный участок с кадастровым номером 25:27:030202:5614, местоположение: Российская Федерация, Приморский край, Артемовский городской округ, г. Артем, ул. 3-я Ключевая, в районе дома 35.

Образование земельных участков планируется путем раздела земельного участка.

Общая площадь земельного участка - 15553 кв. метра.

Планируемое количество земельных участков – 10.

Площадь отдельного участка – 700-900 кв. метров.

2.15. Земельный участок с кадастровым номером 25:27:030202:5618, местоположение: Приморский край, г. Артем, ул. 3-я Ключевая, в районе дома 10.

Образование земельных участков планируется путем раздела земельного участка.

Общая площадь земельного участка - 26099 кв. метров.

Планируемое количество земельных участков – 20.

Площадь отдельного участка – 700-900 кв. метров.

3. Управлению информационной политики администрации Артемовского городского округа (Рыбакова Д.В.) в установленные сроки опубликовать настоящее постановление в газете «Выбор» и разместить на официальном сайте Артемовского городского округа.

4. Контроль за исполнением настоящего постановления возложить на заместителя главы администрации – начальника управления муниципальной собственности администрации Артемовского городского округа Железнову Н.С.

Глава Артемовского городского округа В.В. Квон

АДМИНИСТРАЦИЯ АРТЕМОВСКОГО ГОРОДСКОГО ОКРУГА ПОСТАНОВЛЕНИЕ

29.11.2024 № 997-па

О ВКЛЮЧЕНИИ ЗЕМЕЛЬНЫХ УЧАСТКОВ В ПЕРЕЧЕНЬ ЗЕМЕЛЬНЫХ УЧАСТКОВ, ПРЕДНАЗНАЧЕННЫХ ДЛЯ ПРЕДОСТАВЛЕНИЯ ГРАЖДАНАМ, ИМЕЮЩИМ ТРЕХ И БОЛЕЕ ДЕТЕЙ, БЕСПЛАТНО В СОБСТВЕННОСТЬ НА ТЕРРИТОРИИ АРТЕМОВСКОГО ГОРОДСКОГО ОКРУГА

Рассмотрев материалы, представленные управлением муниципальной собственности администрации Артемовского городского округа, в соответствии с Законом Приморского края от 08.11.2011 № 837-КЗ «О бесплатном предоставлении земельных участков гражданам, имеющим трех и более детей, в Приморском крае», руководствуясь решением Думы Артемовского городского округа от 15.12.2011 № 610 «О наделении администрации Артемовского городского округа полномочиями по бесплатному предоставлению земельных участков гражданам, имеющим трех и более детей, на территории Артемовского городского округа», от 14.11.2019 № 332 «О муниципальном казённом учреждении управлении муниципальной собственности администрации Артёмовского городского округа», постановлениями администрации Артемовского городского округа от 05.09.2012 № 1885-па «О формировании Перечня земельных участков, предназначенных для предоставления гражданам, имеющим трех и более детей, бесплатно в собственность на территории Артемовского городского округа», от 26.11.2024 № 992-па «Об образовании земельных участков, государственная собственность на которые не разграничена, в целях бесплатного предоставления гражданам, имеющим трех и более детей, для индивидуального жилищного строительства на территории Артемовского городского округа», руководствуясь Уставом Артемовского городского округа Приморского края, администрация Артемовского городского округа

ПОСТАНОВЛЯЕТ:

1. Включить в перечень земельных участков, предназначенных для предоставления гражданам, имеющим трех и более детей, бесплатно в собственность на территории Артемовского городского округа, земельные участки согласно приложению к настоящему постановлению.

2. Опубликовать настоящее постановление в газете «Выбор» и в течение 7 (семи) рабочих дней разместить на официальном сайте Артемовского городского округа.

3. Контроль за исполнением данного постановления возложить на заместителя главы администрации – начальника управления муниципальной собственности администрации Артемовского городского округа Железнову Н.С.

Глава Артемовского городского округа В.В. Квон

Приложение
УТВЕРЖДЕН
постановлением администрации Артемовского городского округа
от 29.11.2024 № 997-па

ПЕРЕЧЕНЬ
земельных участков, предназначенных для предоставления гражданам, имеющим трех и более детей, бесплатно в собственность на территории Артемовского городского округа

Реестровый №	Местонахождение (адрес) земельного участка	Кадастровый номер земельного участка	Площадь земельного участка (кв. м)	Информация о наличии ограничений (обременений) объекта	Дата внесения кадастрового номера в государственный кадастр недвижимости и номер реестровой записи
1	2	3	4	5	6
1574	Российская Федерация, Приморский край, Артемовский городской округ, г. Артем, в районе ул. 3-й Ключевой, 31	25:27:030202:5423	700		12.04.2022
1575	Российская Федерация, Приморский край, Артемовский городской округ, г. Артем, в районе ул. им. Анатолия Ганжи, 84	25:27:030104:7269	1800		18.03.2022
1576	Российская Федерация, Приморский край, Артемовский городской округ, г. Артем, в районе ул. Дальневосточной, дом 23	25:27:030204:13637	1015		18.05.2022
1577	Российская Федерация, Приморский край, Артемовский городской округ, г. Артем, ул. Володарского, в районе дома 28	25:27:100101:3976	754	Зона с особыми условиями использования территории. Реестровый номер границы: 25:27-6.472.	30.11.2022
1578	Российская Федерация, Приморский край, Артемовский городской округ, г. Артем, в районе ул. Котовского, строит. № 23	25:27:030204:13593	1000		15.03.2022
1579	Российская Федерация, Приморский край, Артемовский городской округ, г. Артем, в районе ул. Котовского, строит. № 23	25:27:030204:13595	1000		18.03.2022
1580	Российская Федерация, Приморский край, Артемовский городской округ, г. Артем, ул. Цветочная, в районе дома 27	25:27:060102:6666	1200		13.12.2022
1581	Российская Федерация, Приморский край, Артемовский городской округ, г. Артем, в районе ул. Чапаева, дом 79	25:27:030106:11122	906		14.04.2022

АДМИНИСТРАЦИЯ АРТЕМОВСКОГО ГОРОДСКОГО ОКРУГА ПОСТАНОВЛЕНИЕ

29.11.2024 № 998-па

О ПРИЗНАНИИ УТРАТИВШИМИ СИЛУ НЕКОТОРЫХ ПОСТАНОВЛЕНИЙ АДМИНИСТРАЦИИ АРТЕМОВСКОГО ГОРОДСКОГО ОКРУГА

В соответствии с Федеральным законом от 06.10.2003 № 131-ФЗ «Об общих принципах организации местного самоуправления в Российской Федерации», постановлением администрации Артёмовского городского округа от 30.10.2024 № 912-па «Об утверждении Порядка определения объема и условий предоставления субсидий на иные цели муниципальному автономному учреждению «Ритуал-Сервис», руководствуясь Уставом Артёмовского городского округа Приморского края, администрация Артёмовского городского округа

ПОСТАНОВЛЯЕТ:

1. Признать утратившими силу постановления администрации Артёмовского городского округа:

1.1. От 26.04.2021 № 500-па «О Порядке предоставления субсидий из средств местного бюджета, предусмотренных на эвакуацию неопознанных, безродных останков умерших или погибших».

1.2. От 17.12.2021 № 1743-па «Об утверждении Порядка предоставления субсидии на возмещение специализированным службам по вопросам похоронного дела стоимости услуг по погребению умерших, не подлежащих обязательному социальному страхованию на случай временной нетрудоспособности и в связи с материнством на день смерти и не являющихся пенсионерами, а также в случае рождения мертвого ребенка по истечении 154 дней беременности, предоставляемых согласно гарантированному перечню услуг по погребению».

2. Опубликовать настоящее постановление в газете «Выбор» и разместить на официальном сайте Артёмовского городского округа.

3. Настоящее постановление вступает в силу со дня его официального опубликования.

4. Контроль за исполнением настоящего постановления возложить на первого заместителя главы администрации Артёмовского городского округа Воркову В.А.

Глава Артёмовского городского округа В.В. Квон

АДМИНИСТРАЦИЯ АРТЕМОВСКОГО ГОРОДСКОГО ОКРУГА ПОСТАНОВЛЕНИЕ

29.11.2024 № 999-па

О ВНЕСЕНИИ ИЗМЕНЕНИЙ В ПОСТАНОВЛЕНИЕ АДМИНИСТРАЦИИ АРТЕМОВСКОГО ГОРОДСКОГО ОКРУГА ОТ 03.09.2019 № 1688-ПА «О ПОРЯДКЕ СОСТАВЛЕНИЯ ПРОЕКТА БЮДЖЕТА АРТЕМОВСКОГО ГОРОДСКОГО ОКРУГА НА ОЧЕРЕДНОЙ ФИНАНСОВЫЙ ГОД И ПЛАНОВЫЙ ПЕРИОД» (В РЕД. ОТ 15.07.2024 № 655-ПА)

В соответствии с Бюджетным кодексом Российской Федерации, Федеральным законом от 06.10.2003 № 131-ФЗ «Об общих принципах организации местного самоуправления в Российской Федерации», решением Думы Артемовского городского округа от 25.05.2006 № 322 «О Положении о бюджетном процессе в Артемовском городском округе», Уставом Артемовского городского округа Приморского края, администрация Артемовского городского округа

ПОСТАНОВЛЯЕТ:

1. Внести следующие изменения в постановление администрации Артемовского городского округа от 03.09.2019 № 1688-па «О порядке составления проекта бюджета Артемовского городского округа на очередной финансовый год и плановый период» (в ред. от 15.07.2024 № 655-па):

в графе 2 строки 26 приложения к постановлению вместо слов «в органы исполнительной власти Приморского края» читать «в исполнительные органы Приморского края».

2. Опубликовать настоящее постановление в газете «Выбор» и разместить на официальном сайте Артемовского городского округа.

3. Настоящее постановление вступает в силу со дня официального опубликования.

4. Контроль за исполнением настоящего постановления возложить на первого заместителя главы администрации Артемовского городского округа Воркову В.А.

Глава Артемовского городского округа В.В. Квон

АДМИНИСТРАЦИЯ
АРТЕМОВСКОГО ГОРОДСКОГО ОКРУГА
ПОСТАНОВЛЕНИЕ

02.12.2024 **№ 1003-па**

О ВНЕСЕНИИ ИЗМЕНЕНИЙ В ПОСТАНОВЛЕНИЕ АДМИНИСТРАЦИИ АРТЕМОВСКОГО ГОРОДСКОГО ОКРУГА ОТ 14.08.2019 № 1569-ПА «ОБ УТВЕРЖДЕНИИ МУНИЦИПАЛЬНОЙ ПРОГРАММЫ «БЛАГОУСТРОЙСТВО ТЕРРИТОРИИ АРТЕМОВСКОГО ГОРОДСКОГО ОКРУГА» (В РЕД. ОТ 31.10.2024 № 923-ПА)

В соответствии с Жилищным кодексом Российской Федерации, Федеральным законом от 06.10.2003 № 131-ФЗ «Об общих принципах организации местного самоуправления в Российской Федерации», решениями Думы Артемовского городского округа от 20.10.2005 № 203 «О Положении об организации благоустройства территории Артемовского городского округа», от 31.05.2018 № 99 «О Правилах благоустройства территории Артемовского городского округа», от 05.12.2023 № 230 «О бюджете Артемовского городского округа на 2024 год и плановый период 2025 и 2026 годов», постановлением администрации Артемовского городского округа от 29.07.2013 № 1890-па «Об утверждении порядка принятия решений о разработке муниципальных программ, их формирования, реализации и оценки эффективности в Артемовском городском округе», руководствуясь Уставом Артемовского городского округа Приморского края, администрация Артемовского городского округа

ПОСТАНОВЛЯЕТ:

1. Внести следующие изменения в постановление администрации Артемовского городского округа от 14.08.2019 № 1569-па «Об утверждении муниципальной программы «Благоустройство территории Артемовского городского округа» (в ред. от 31.10.2024 № 923-па):

1.1. Изложить строку «Объемы и источники финансового обеспечения Программы» Паспорта Программы приложения к постановлению в новой редакции:

Объемы и источники финансового обеспечения Программы	Общий объем финансового обеспечения Программы – 1 514 778 776,66 руб., в том числе: 2021 год - 250 258 224,63 руб., из них: 250 046 932,63 руб. - средства бюджета Артемовского городского округа; 211 292,00 руб. - субсидии бюджета Приморского края, направленные на финансирование Программы; 2022 год – 245 956 799,26 руб., из них: 245 740 812,26 руб. - средства бюджета Артемовского городского округа; 215 987,00 руб. - субсидии бюджета Приморского края, направленные на финансирование Программы; 2023 год – 286 954 743,71 руб., из них: 286 389 543,70 руб. - средства бюджета Артемовского городского округа; 550 956,01 руб. – субсидии федерального бюджета, направленные на финансирование Программы; 11 244,00 руб. – субсидии бюджета Приморского края, направленные на финансирование Программы; 3 000,00 руб. – внебюджетные источники; 2024 год – 401 870 635,16 руб., из них: 400 927 769,16 руб. - средства бюджета Артемовского городского округа; 942 866,00 руб. - субсидии бюджета Приморского края, направленные на финансирование Программы; 2025 год – 164 053 426,81 руб., из них: 164 053 426,81 руб. - средства бюджета Артемовского городского округа; 2026 год – 165 684 947,09 руб., из них: 165 684 947,09 руб. - средства бюджета Артемовского городского округа

1.2. Изложить раздел 5 приложения к постановлению в новой редакции:

«**5. Финансовое обеспечение Программы**

Программа реализуется за счет средств бюджета Артемовского городского округа, субсидий бюджета Приморского края, направленных на финансирование Программы, субсидий федерального бюджета, внебюджетных источников. Общий объем финансового обеспечения Программы – 1 514 778 776,66 руб., в том числе:

2021 год - 250 258 224,63 руб.;
2022 год - 245 956 799,26 руб.;
2023 год – 286 954 743,71 руб.;
2024 год – 401 870 635,16 руб.;
2025 год – 164 053 426,81 руб.;
2026 год – 165 684 947,09 руб.

Объемы финансирования Программы уточняются ежегодно при формировании проекта бюджета Артемовского городского округа на соответствующий финансовый год и плановый период».

1.3. В приложении 8 к муниципальной программе:
1.3.1. В графе 5 строки 1.1 вместо «33 424 776,05» читать «34 012 879,43».
1.3.2. В графе 6 строки 1.1 вместо «23 525 976,05» читать «24 114 079,43».
1.3.3. В графе 5 строки 1.1.1 вместо «33 424 776,05» читать «34 012 879,43».
1.3.4. В графе 6 строки 1.1.1 вместо «23 525 976,05» читать «24 114 079,43».
1.3.5. В графе 5 строки 1.1.1.1 вместо «8 598 997,44» читать «9 187 080,82».
1.3.6. В графе 6 строки 1.1.1.1 вместо «вместо 8 598 997,44» читать «9 187 080,82».
1.3.7. Изложить строку 2.1 в новой редакции:

2.1.	Комплекс процессных мероприятий: Благоустройство территории Артемовского городского округа	Х	2024-2026 гг.	674 153 263,63	363 313 689,73	154 604 026,81	156 235 547,09	МБ	Х
		МКУ УБ	2024-2026 гг.	653 987 574,73	343 148 000,83	154 604 026,81	156 235 547,09	МБ	МКУ УБ
		МКУ УСКР	Х	20 165 688,90	20 165 688,90	0,00	0,00	МБ	МКУ УСКР

1.3.8. В графе 5 строки 2.1.3 вместо «36 107 647,25» читать «37 214 291,76».
1.3.9. В графе 6 строки 2.1.3 вместо «11 709 247,25» читать «12 815 891,76».
1.3.10. В графе 5 строки 2.1.3.1 вместо «4 029 597,25» читать «4 525 477,25».
1.3.11. В графе 6 строки 2.1.3.1 вместо «1 099 997,25» читать «1 595 877,25».
1.3.12. В графе 5 строки 2.1.3.2 вместо «17 168 800,00» читать «16 240 650,31».
1.3.13. В графе 6 строки 2.1.3.2 вместо «5 500 000,00» читать «4 571 850,31».
1.3.14. В графе 5 строки 2.1.3.3 вместо «13 007 250,00» читать «14 546 164,20».
1.3.15. В графе 6 строки 2.1.3.3 вместо «4 007 250,00» читать «5 546 164,20».
1.3.16. Изложить строку 2.1.3.4 в новой редакции:

2.1.3.4.	Оказание услуг по содержанию муниципальной территории бухты «Муравьиная»	МКУ УБ	2024 г.	209 250,00	209 250,00	0,00	0,00	МБ	МКУ УБ
		МКУ УБ	2024 г.	1 692 750,00	892 750,00	400 000,00	400 000,00	МБ	МКУ УБ

1.3.17. В графе 5 строки 2.1.4 вместо «4 850 000,00» читать «3 990 886,82».
1.3.18. В графе 6 строки 2.1.4 вместо «4 850 000,00» читать «3 990 886,82».
1.3.19. В графе 5 строки 2.1.6 вместо «570 677 174,18» читать «576 970 544,74».
1.3.20. В графе 6 строки 2.1.6 вместо «294 223 678,04» читать «300 517 048,60».
1.3.21. Изложить строку 2.1.7 в новой редакции:

2.1.7.	Ремонт объектов и элементов благоустройства	МКУ УБ	2024 г.	3 498 987,00	3 498 987,00	0,00	0,00	МБ	МКУ УБ
		МКУ УСКР	2024 г.	20 165 688,90	20 165 688,90	0,00	0,00	МБ	МКУ УСКР

1.3.22. В графе 5 строки 2.1.12 вместо «12 166 000,00» читать «10 556 000,00».
1.3.23. В графе 6 строки 2.1.12 вместо «12 166 000,00» читать «10 556 000,00».
1.3.24. В графе 5 строки 4 вместо «727 241 496,86» читать «728 780 411,06».
1.3.26. В графе 6 строки 4 вместо «398 445 988,96» читать «399 984 903,16».
1.3.26. В подстроке четвертой графы 5 строки 4 вместо «730 070 094,86» читать «731 609 009,06».
1.3.27. В подстроке четвертой графы 6 строки 4 вместо «400 331 720,96» читать «401 870 635,16».
1.4. В приложении 9 к муниципальной программе:
1.4.1. В графе 5 строки 1.1.1.1 вместо «7 217» читать «7 638».
1.4.2. В графе 6 строки 1.1.1.1 вместо «7 217» читать «7 638».
1.4.3. В графе 5 строки 2.1.3.1 вместо «326 085» читать «375 085».
1.4.4. В графе 6 строки 2.1.3.1 вместо «108 695» читать «157 695».
1.4.5. В графе 5 строки 2.1.3.3 вместо «3 857,13» читать «4 337,130».
1.4.6. В графе 6 строки 2.1.3.3 вместо «1 285,71» читать «1765,71».

2. Управлению информационной политики администрации Артемовского городского округа (Рыбакова Д.В.) опубликовать настоящее постановление в газете «Выбор» и разместить на официальном сайте Артемовского городского округа.

3. Контроль за исполнением настоящего постановления возложить на заместителя главы администрации Артемовского городского округа Литвинова А.А.

Глава Артемовского городского округа В.В. Квон

ИЗВЕЩЕНИЕ О ПРОВЕДЕНИИ СОБРАНИЯ О СОГЛАСОВАНИИ МЕСТОПОЛОЖЕНИЯ ГРАНИЦ ЗЕМЕЛЬНЫХ УЧАСТКОВ

Кадастровым инженером Еланцевой Татьяной Владимировной (адрес: Приморский край, г. Артем, ул. Интернациональная, д. 71, оф. 2., e-mail: kadastr.dv@mail.ru, тел. 89147936007, № регистрации в государственном реестре лиц, осуществляющих кадастровую деятельность - 2079) выполняются кадастровые работы в отношении:

1. уточняемого земельного участка с кадастровым номером 25:27:030105:629, по адресу: Приморский край, г. Артем, Герцена, дом 44, заказчик кадастровых работ: Якубовская Екатерина Игоревна, почтовый адрес: Приморский край, г. Артем, ул. Толстого, 6/1-19. Тел. 89146625293.

Смежные земельные участки, с правообладателями которых требуется согласовать местоположение границ, расположены в кадастровом квартале 25:27:030105. Собрание по поводу согласования местоположения границ состоится по адресу: г.Артем, ул.Интернациональная, 71, офис 2, 09 января 2025г. в 10 часов 00 минут. С проектом межевого плана земельных участков можно ознакомиться по адресу: г.Артем, ул.Интернациональная, 71, офис 2. Требования о проведении согласования местоположения границ земельных участков на местности и обоснованные возражения по проекту межевого плана принимаются в течение 30 дней со дня опубликования газеты по адресу: г.Артем, ул.Интернациональная, 71, офис 2. При проведении согласования местоположения границ при себе необходимо иметь документ, удостоверяющий личность, а также документы о правах на земельный участок.

Кадастровый инженер Круглова Ирина Викторовна (№ аттестата 25-10-9, г. Владивосток, ул. Адмирала Нахимова,1,кв.4, тел.89502815919) выполняет кадастровые работы в отношении земельного участка с кадастровым номером 25:27:050104:42 по адресу: г. Артем, с/т «Росинка», участок №167. Заказчик кадастровых работ: Исаев Геннадий Анатольевич (г. Владивосток, ул. Ватутина, д.6/3, кв.53, тел.89024855937). Смежные земельные участки расположены в кадастровом квартале 25:27:050104.

Собрание заинтересованных лиц по поводу согласования местоположения границы состоится по адресу: г.Владивосток, Океанский пр-т, 29/31, 401 «13» января 2025г. в 10 часов 00 минут. С проектом межевого плана можно ознакомиться по адресу: г.Владивосток, Океанский пр-т, 29/31, 401. Возражения по проекту межевого плана и требования о проведении согласования местоположения границ земельных участков на местности принимаются с «04» декабря 2024г. по «13» января 2025г. по адресу: г.Владивосток, Океанский пр-т, 29/31, 401 (тел.8(423)2400534). При проведении согласования местоположения границ при себе необходимо иметь документ, удостоверяющий личность, а также документы о правах на земельный участок.

РЕКЛАМА В ГАЗЕТЕ "ВЫБОР"
ТЕЛ. 3-95-95.

ПАМЯТКА

Спасатели Приморья: Выход на лед категорически запрещен

МинГОЧС Приморского края обращает внимание жителей и гостей региона, что выход на лед в начале зимы несет смертельную опасность. Статистика трагических «зимних» происшествий в Приморье уже открыта.

Как рассказали в ведомстве, теплая осенняя погода не позволила сформироваться прочному льду на водоемах Приморья.

«На реках и в морских акваториях говорить о становлении ледового покрова пока вообще не приходится. Нигде в Приморье еще нет льда, на который можно выходить без риска провалиться под него. Однако приморцы пренебрегают призывами спасателей не рисковать, и трагические случаи на водоемах в крае уже зарегистрированы, в частности, в Партизанском округе погиб подросток», – сказали в ведомстве.

Зимой спасатели организуют дислокацию судов на воздушной подушке в акваториях мыса Поспелова, станций Санаторной и Моргородок, бухты Федорова. Вместе с этим с помощью квадрокоптеров проводится мониторинг мест, наиболее популярных у рыбаков-любителей.

«В распоряжении спасательных подразделений есть нужная техника для быстрого реагирования в случае ЧП на воде, но не всегда службы могут успеть. Поэтому самый лучший способ сохранить жизнь и здоровье – повременить с прогулками и рыбалкой в акваториях Приморья», – акцентировали эксперты.

В минГОЧС напомнили о том, что выход на лед влечет штраф, а за выезд на лед обычным гражданам придется заплатить до 3 тысяч рублей. Для должностных лиц сумма составит от 3 тысяч до 5 тысяч рублей, для юридических лиц – от 20 тысяч до 50 тысяч рублей.

Спасатели напомнили правила поведения на льду:

– нельзя проверять прочность льда ударом ноги;

– не собирайтесь группами на отдельных участках льда;

– не приближайтесь к промоинам, трещинам, прорубям на льду – именно они представляют наибольшую опасность;

– не скатывайтесь на санках, лыжах с крутых берегов на тонкий лед;

– не переходите водоем по льду в запрещенных местах;

– не выходите на лед в темное время суток и при плохой видимости.

Также необходимо знать:

– водоемы замерзают неравномерно: сначала у берега, на мелководье, а затем уже на середине;

– лед непрочен в местах быстрого течения, бьющих ключей, вблизи деревьев, кустов и камыша;

– если лед голубого цвета, то он прочный, белого – прочность его в два раза меньше, серый, матово-белый или с желтоватым оттенком лед ненадежен;

– безопасным для человека считается лед толщиною не менее 10 сантиметров.

Особое внимание, по словам специалистов, следует уделять детям: не отпускать одних гулять к воде, рассказать об опасности тонкого льда и в целом о том, что любой лед – это источник опасности и на нем нужно вести себя осторожно.

Если вы попали в чрезвычайную ситуацию, телефон экстренных служб: «112».

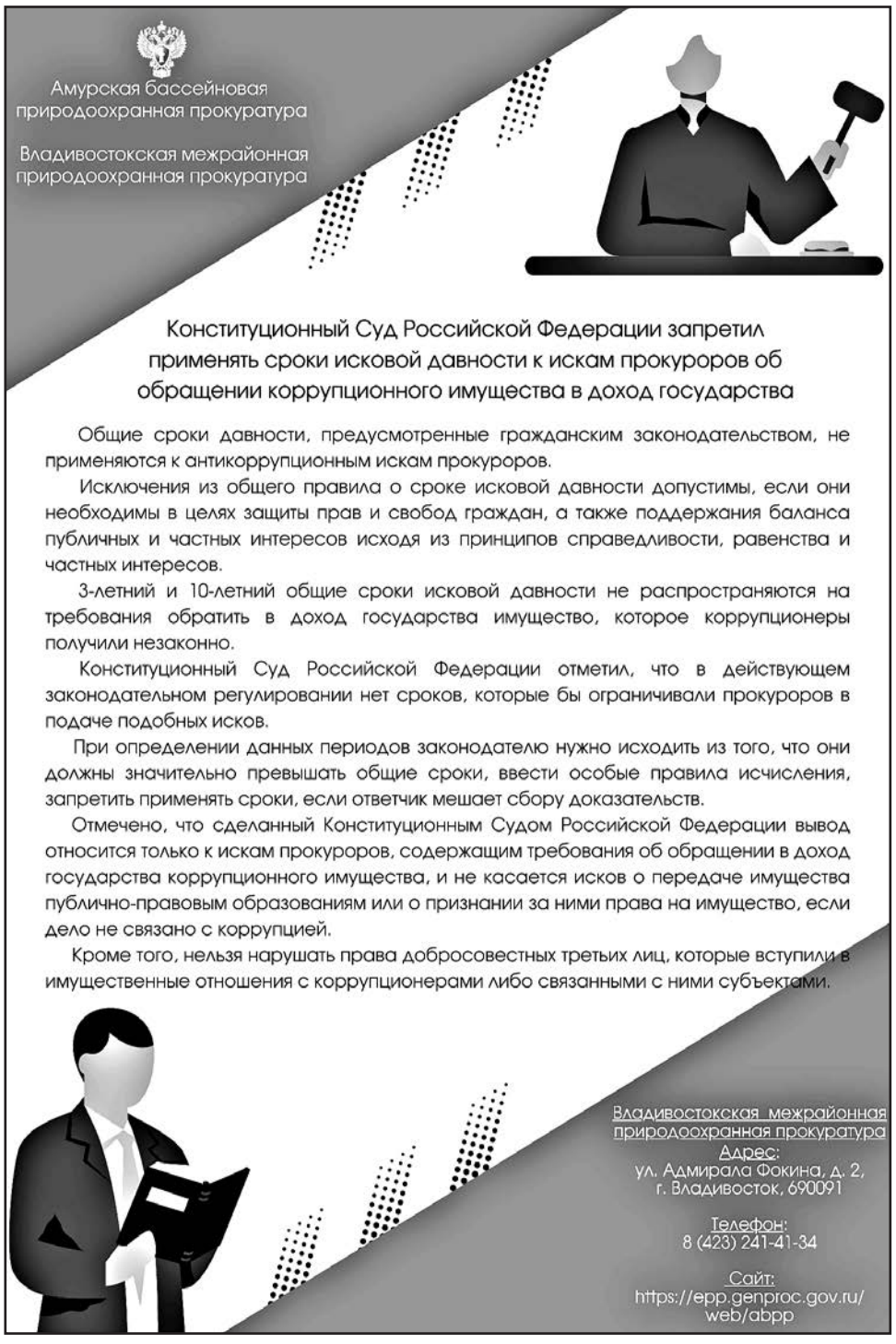

Артёмовская общественно-политическая газета "ВЫБОР" ("Шахтер"-"По пути Ленина"). Выходит два раза в неделю: по средам и пятницам. Распространяется по всей территории Артемовского городского округа. Учредитель: Администрация Артёмовского городского округа. Издатель: Артёмовское муниципальное унитарное предприятие "Редакция газеты "Выбор". Газета зарегистрирована в Приморском управлении Росохранкультуры, свидетельство ПИ №ФС19-0155 от 17.02.2006 г. Адрес редакции и издателя: 692760, Приморский край, г. Артём, ул. Дзержинского, 27, e-mail: vibor.gazeta@yandex.ru. И.о. директора МБУ «Медиахолдинг АГО» Антонова Ирина Петровна. Главный редактор газеты Шпак Ирина Александровна - тел. 8 (42337) 4-24-52. Редакция: главный бухгалтер, журналисты, служба выпуска и дизайна - тел. 8(42337) 4-25-74, служба рекламы и частных объявлений - тел. 8 (42337) 3-95-95. ***За достоверность сведений в рекламных материалах ответственность несёт рекламодатель. Точка зрения редакции не обязательно совпадает с мнением автора. Редакция не рецензирует и не возвращает рукописи, фотоснимки, рисунки, в переписку с авторами не вступает.*** Время подписания в печать: по графику - в 11.00 час., фактически - в 11.00 час. Тираж номера 300 экземпляров. Заказ №6121. Газета отпечатана в АО "ИПК "Дальпресс", 690106 г. Владивосток, пр-т Красного Знамени, 10. Цена в розницу - свободная. ***16+***