Общественно-политическая газета Артёмовского городского округа

Основана 1 мая 1929 г.

ВЫБОР

№23 (12933)
26 марта 2025 г.
среда
www.gazeta-vibor.com

Официальные материалы администрации и Думы Артемовского городского округа

Кадастровый инженер Савина Юлия Аркадьевна (692751, г. Артем, ул. Кирова, д.60-59, тел. +79046282389, E-mail: yulya-savina-2024@mail.ru) сообщает о том, что 28.04.2025 г. в 11.00 по адресу: Приморский край, г. Артем, ул. Фрунзе, д. 45, корп. 2, оф. 7а, будет проведено собрание о согласовании границ уточняемого земельного участка с кадастровым номером: 25:27:070202:599, расположенного по адресу: Приморский край, г. Артем, пер. Смоленский, дом 4. Заказчик кадастровых работ – Кириенков Александр Анатольевич (Почтовый адрес: Приморский край, г. Артем, ул. Кирова, 60-59, тел. 89046282389). Просим явиться всех заинтересованных правообладателей смежных земельных участков, расположенных в кадастровом квартале 25:27:070202. При себе иметь документ, удостоверяющий личность, и правоустанавливающий на земельный участок. Ознакомиться с проектом межевого плана земельного участка, изъявить требования согласования местоположения границ земельного участка на местности, изъявить обоснованные возражения о местоположении границ земельных участков в письменной форме можно в течение 30 дней со дня опубликовании данного объявления по адресу: Приморский край, г. Артем, ул. Фрунзе, д. 45, корп. 2, офис 7а, с предварительным согласованием времени встречи по тел. +79046282389.

УСЛУГИ

Ремонт холодильников на дому. Организация. Гарантия на ремонт. Пенсионерам скидка. Ул. Фрунзе, д. 45-Г, тел. 8-914-793-79-51.

- **Ремонт телевизоров, микроволновок. Тел. 3-24-09, 8-902-556-97-51.**

РАЗНОЕ

- **Утерянный аттестат о среднем образовании 10 классов на имя Куделя Марины Валерьевны считать недействительным.**

ИЗВЕЩЕНИЕ О ПРОВЕДЕНИИ СОБРАНИЯ О СОГЛАСОВАНИИ МЕСТОПОЛОЖЕНИЯ ГРАНИЦЫ ЗЕМЕЛЬНОГО УЧАСТКА

Кадастровым инженером Грибуцкой Анной Владимировной (692132, г. Дальнереченск, ул. Дальнереченская, д. 57, кв. 51; E-mail: anyaqributskaya@mail.ru, тел.89020679332, № регистрации в государственном реестре лиц, осуществляющих кадастровую деятельность 28922) выполняются кадастровые работы в отношении земельного участка с кадастровым № 25:27:070245:46, в связи с уточнением местоположения границы земельного участка, расположенного по адресу (местоположение): край Приморский, г. Артем, с/т «Одуванчик», участок №69. Заказчик кадастровых работ: ООО «Восток-Сервис», ИНН 2538120267, тел. 89143221759.

Собрание по поводу согласования местоположения границы состоится 25.04.2025 г. в 10 часов 10 минут по адресу: г. Артём, ул. Кирова, 76Б, ООО «Метрика». С проектом межевого плана земельного участка можно ознакомиться по адресу: г. Артём, ул. Кирова, 76Б. Обоснованные возражения о местоположении границ земельных участков после ознакомления с проектом межевого плана принимаются с 26.03.2025г. по 25.04.2025г., по адресу: г. Артём, ул. Кирова,76Б. Смежные земельные участки, с правообладателями которых необходимо согласовать границы, расположены в кадастровом квартале 25:27:070245. При проведении согласования местоположения границ при себе необходимо иметь документ, удостоверяющий личность, а также документы о правах на земельный участок.

Кадастровый инженер Булгаков Владислав Викторович (аттестат № 25-15-20 почтовый адрес:690087, г.Владивосток, ул.Баляева, д.49, пом.7н, тел. +79024895566. Эл. адрес: vlad_bulgakov16@mail.ru) выполняет кадастровые работы по уточнению местоположения границ в отношении земельного участка, расположенного по адресу: установлено относительно ориентира, расположенного в границах участка. Почтовый адрес ориентира: Приморский край, г. Артем, урочище «Соловей Ключ», с/т «Искра», участок № 179 (25:27:010018:177), заказчик Полулях Юрий Кириллович (Приморский край, г.Владивосток, ул.Русская, д.66, кв.79, тел.+79147052585). Приморский край, г. Артем, урочище «Соловей Ключ», с/т «Экспортник», участок № 188 (25:27:010010:209), заказчик Грачёва Варвара Сергеевна (Приморский край, Надеждинский район, с. Вольно-Надеждинское, пер.Садовый, д.6А, тел. +79247366059). Смежные земельные участки, границы которых требуют согласования, расположены в кадастровом квартале 25:27:010018, 25:27:010010. Ознакомиться с проектом межевого плана земельных участков можно с 26.03.2025 г. по 26.04.2025 по адресу: 690021, г.Владивосток, ул.Баляева, д.49, пом.7н. Собрание заинтересованных лиц по поводу согласования местоположения границ состоится по адресу: г.Владивосток, ул.Баляева, д.49, пом.7н, 26.04.2025 г. в 10 часов. При проведении согласования местоположения границ при себе необходимо иметь документ, удостоверяющий личность, а также документы о правах на земельный участок.

КАДРОВАЯ ПРОГРАММА «ГЕРОИ ПРИМОРЬЯ» ДЛЯ УЧАСТНИКОВ СВО

ПО ИТОГАМ ОТБОРА БУДЕТ СФОРМИРОВАН КАДРОВЫЙ РЕЗЕРВ:

- ДЛЯ ТРУДОУСТРОЙСТВА НА РУКОВОДЯЩИЕ ДОЛЖНОСТИ В ОРГАНАХ ГОСУДАРСТВЕННОЙ ВЛАСТИ РЕГИОНА
- В ОРГАНЫ МЕСТНОГО САМОУПРАВЛЕНИЯ ДЛЯ ИЗБРАНИЯ В ПРЕДСТАВИТЕЛЬНЫЕ ОРГАНЫ ВЛАСТИ
- ДЛЯ РАБОТЫ НА КРУПНЫХ ПРЕДПРИЯТИЯХ ВСЕХ ОТРАСЛЕЙ ЭКОНОМИКИ КРАЯ
- ДЛЯ ДЕЯТЕЛЬНОСТИ В СИСТЕМЕ ПАТРИОТИЧЕСКОГО ВОСПИТАНИЯ И РАБОТЫ С МОЛОДЁЖЬЮ

КАК ВОЙТИ В ПРОГРАММУ?

1. ПОДАТЬ ЗАЯВКУ НА САЙТЕ GEROI25.PRIMORSKY.RU
2. ЗАПОЛНИТЬ АНКЕТУ И НАПИСАТЬ ЭССЕ
3. ПРОЙТИ ТЕСТИРОВАНИЕ
4. ПРОЙТИ СОБЕСЕДОВАНИЕ В ОЧНОМ ИЛИ ДИСТАНЦИОННОМ ФОРМАТЕ

В СЕНТЯБРЕ НАЧНЕТСЯ ОБРАЗОВАТЕЛЬНЫЙ КУРС, КОТОРЫЙ ПРОДЛИТСЯ **1 ГОД**

ОБЯЗАТЕЛЬНОЕ УСЛОВИЕ ДЛЯ УЧАСТИЯ — НАЛИЧИЕ ВЫСШЕГО ОБРАЗОВАНИЯ

ВАЖНО ДЛЯ ДЕЙСТВУЮЩИХ ВОЕННОСЛУЖАЩИХ!

ПРЕДУСМОТРЕНА ВОЗМОЖНОСТЬ ОТЛОЖЕННОГО ОБУЧЕНИЯ ПОСЛЕ ЗАВЕРШЕНИЯ КОНТРАКТА С ЗАЧИСЛЕНИЕМ В РЕЗЕРВ ПРОГРАММЫ

РЕЗУЛЬТАТ ПРОГРАММЫ «ГЕРОИ ПРИМОРЬЯ» – **ТРУДОУСТРОЙСТВО**

ЗА ВРЕМЯ ОБУЧЕНИЯ УЧАСТНИКИ ИЗУЧАТ

- ГОСПОЛИТИКУ
- СИСТЕМУ ГОСУПРАВЛЕНИЯ
- ЭКОНОМИКУ
- ФИНАНСЫ
- РЕГИОНАЛЬНОЕ И МУНИЦИПАЛЬНОЕ УПРАВЛЕНИЕ

ДЛЯ УЧАСТНИКОВ ПРОГРАММЫ **ОПРЕДЕЛЯТ НАСТАВНИКОВ**. ИМИ СТАНУТ РУКОВОДИТЕЛИ ОРГАНОВ ИСПОЛНИТЕЛЬНОЙ ВЛАСТИ И ГЛАВЫ МУНИЦИПАЛИТЕТОВ.

! УСТРОИТЬСЯ НА РАБОТУ ПРИМОРЦЫ СМОГУТ НЕ ТОЛЬКО ПО ОКОНЧАНИИ ОБУЧЕНИЯ, **НО И НА ВСЁМ ЕГО ПРОТЯЖЕНИИ.**

ВСЕ ДОПОЛНИТЕЛЬНЫЕ ВОПРОСЫ МОЖНО ЗАДАТЬ ПО ЭЛЕКТРОННОЙ ПОЧТЕ **GEROI25@PRIMORSKY.RU** ИЛИ **НА САЙТЕ**

БЕСПЛАТНО ПОЛУЧИТЬ НОВУЮ ПРОФЕССИЮ УЧАСТНИК СВО МОЖЕТ И ВНЕ ПРОГРАММЫ «ГЕРОИ ПРИМОРЬЯ»

ОБУЧЕНИЕ ПРОВОДИТСЯ **ПО ВОСТРЕБОВАННЫМ НА РЫНКЕ ТРУДА** ПРИМОРСКОГО КРАЯ НАПРАВЛЕНИЯМ:

- СПЕЦИАЛИСТ ПО КАДРАМ С ПРИМЕНЕНИЕМ ПРОГРАММЫ 1С: ЗАРПЛАТА И УПРАВЛЕНИЕ ПЕРСОНАЛОМ 8.3
- ПРОФЕССИОНАЛЬНАЯ ПЕРЕПОДГОТОВКА ВОДИТЕЛЕЙ ТРАНСПОРТНЫХ СРЕДСТВ
- ПОЖАРНАЯ ПРОФИЛАКТИКА
- СЛЕСАРЬ-ЭЛЕКТРИК
- 1С: БУХГАЛТЕРИЯ
- ЮРИСПРУДЕНЦИЯ
- КОМПЬЮТЕРНАЯ ГРАФИКА
- ЭЛЕКТРОМОНТАЖ ДЛЯ ОБЕСПЕЧЕНИЯ ЭЛЕКТРООБОРУДОВАНИЯ
- ОХРАННИК С 4-6 РАЗРЯДА
- КАДРОВОЕ ДЕЛОПРОИЗВОДСТВО

ТАКЖЕ ДЛЯ УЧАСТНИКОВ СВО ПРЕДУСМОТРЕННО ЛЬГОТНОЕ ПОСТУПЛПНИЕ В ВУЗЫ

ЧТОБЫ ПРОЙТИ ПРОФЕССИОНАЛЬНОЕ ОБУЧЕНИЕ, УЧАСТНИКАМ СВО НЕОБХОДИМО ОБРАТИТЬСЯ В ПРИМОРСКИЙ ЦЕНТР ЗАНЯТОСТИ НАСЕЛЕНИЯ ИЛИ ЕГО ОТДЕЛЕНИЯ В МУНИЦИПАЛИТЕТАХ

ЗАДАТЬ ИНТЕРЕСУЮЩИЕ ВОПРОСЫ ПРИМОРЦЫ МОГУТ ПО ТЕЛЕФОНУ:

8 (423) 226-96-32

МИНИСТЕРСТВО ПРОФЕССИОНАЛЬНОГО ОБРАЗОВАНИЯ И ЗАНЯТОСТИ НАСЕЛЕНИЯ ПРИМОРСКОГО КРАЯ

8 (423) 222-72-15

ПРИМОРСКИЙ ЦЕНТР ЗАНЯТОСТИ НАСЕЛЕНИЯ

Льготы по оплате нотариальных действий для участников СВО и других категорий граждан

За совершение нотариальных действий нотариус взимает федеральный и региональный тарифы. В настоящее время размер регионального тарифа ежегодно устанавливается нотариальной палатой субъекта Российской Федерации в рамках предельных размеров, установленных Федеральной нотариальной палатой для соответствующего региона.

При этом региональный тариф в большинстве случаев составляет наибольшую часть нотариального тарифа. С размерами тарифов можно ознакомиться на сайте Федеральной нотариальной палаты.

С 14 февраля 2025 года вступил в силу приказ Министерства юстиции Российской Федерации от 12.09.2023 № 253 «Об утверждении формулы расчета экономически обоснованного предельного размера регионального тарифа и перечня льгот, применяемых к региональным тарифам».

Приказ предоставляет дополнительные меры поддержки участникам специальной военной операции, предусматривающие освобождения последних от уплаты регионального тарифа при совершении ряда нотариальных действий (удостоверение доверенностей, завещаний, юридически значимых волеизъявлений и др.). Льготу теперь могут получить мобилизованные, добровольцы, военнослужащие и сотрудники федеральных госорганов, в которых предусмотрена военная служба, бойцы содействующих организаций, а также сотрудники органов внутренних дел РФ, участвующие в СВО. Супруги, родители и несовершеннолетние дети участников СВО также полностью освобождаются от оплаты регионального тарифа за удостоверение доверенностей и согласий на выезд ребенка бойца за границу, получение им загранпаспорта или водительских прав.

От уплаты регионального тарифа при совершении некоторых нотариальных действий также освобождены иностранные граждане, законно находящиеся на территории России и желающие заключить контракт о прохождении военной службы.

Детям-сиротам и детям-инвалидам, проживающим вне детских домов и интернатов, теперь не нужно оплачивать региональный тариф за выдачу свидетельства о праве на наследство. До этого от уплаты регионального тарифа по всем видам нотариальных действий были освобождены только дети-сироты, дети, оставшиеся без попечения родителей, дети-инвалиды, находящиеся в детских домах и интернатах.

Новые штрафы за утечку персональных данных и другие нарушения при работе с ними: закон опубликован

С 30 мая 2025 года операторам персональных данных грозят крупные штрафы по КоАП РФ за действия (бездействие), из-за которых произошла незаконная передача этих сведений. Начнут применяться более строгие наказания за непредставление Роскомнадзору ряда уведомлений. Есть и другие изменения. Подробности - далее.

Утечка персональных данных

В случае незаконной передачи информации о людях в количестве от 1 тыс. до 10 тыс. человек будет грозить штраф: должностным лицам государственного или муниципального органа либо некоммерческой организации - от 200 тыс. до 400 тыс. руб.; ИП и компаниям - от 3 млн до 5 млн руб.

На те же суммы оштрафуют в случае утечки от 10 тыс. до 100 тыс. идентификаторов физлиц. Это уникальные обозначения, которые находятся в информсистемах операторов. За более масштабные происшествия введут более крупные штрафы.

Неправомерное распространение персональных данных спецкатегорий обернется штрафом:

- для упомянутых должностных лиц - от 1 млн до 1,3 млн руб.;
- для ИП и компаний - от 10 млн до 15 млн руб.

Сейчас таких составов в КоАП РФ нет. Однако действует правило об ответственности за необеспечение сохранности данных при их неавтоматизированной обработке, если это повлекло, например, неправомерный или случайный доступ к ним. Штрафы по данной норме значительно ниже.

Неуведомление Роскомнадзора

За несообщение ведомству об утечке, которой нарушены права субъектов персональных данных, назначат такие штрафы: должностным лицам государственного или муниципального органа либо некоммерческой организации - от 400 тыс. до 800 тыс. руб.; ИП и компаниям - от 1 млн до 3 млн руб.

За неуведомление о намерении обрабатывать личную информацию грозит штраф: упомянутым должностным лицам - от 30 тыс. до 50 тыс. руб.; ИП и компаниям - от 100 тыс. до 300 тыс. руб.

Такие же наказания установят для тех, кто известил Роскомнадзор несвоевременно. Сейчас в этих ситуациях, полагаем, могут применить общую статью КоАП РФ о непредоставлении сведений. Она предусматривает предупреждение или намного более низкий штраф.

СПИСОК ВНЕСЕННЫХ КАНДИДАТОВ ВМЕСТО ВЫБЫВШИХ ИЗ ОБЩЕГО СПИСКА КАНДИДАТОВ В ПРИСЯЖНЫЕ ЗАСЕДАТЕЛИ ДЛЯ АРТЕМОВСКОГО ГОРОДСКОГО СУДА

№ п/п	Фамилия	Имя	Отчество
14	Беляева	Алина	Анатольевна
57	Беляков	Сергей	Леонидович
67	Белякова	Анна	Ивановна
108	Абдулаев	Арсен	Магомедгаджиевич
118	Белянина	Елена	Геннадьевна
123	Бердникова	Татьяна	Петровна
127	Береза	Виктор	Николаевич
129	Берестов	Роман	Евгеньевич
130	Берла	Василий	Васильевич
133	Бессонов	Владислав	Иванович
134	Билаш	Оксана	Анатольевна
137	Билькевич	Валерия	Алексеевна
144	Бильце	Оксана	Петровна
165	Бирюков	Евгений	Александрович
298	Бирюкова	Юлия	Александровна
455	Блаженская	Екатерина	Андреевна
536	Блинковский	Александр	Александрович
537	Бобренко	Марина	Алексеевна
639	Абдулазизов	Хоким	Абдулазизович
642	Бобренко	Сергей	Григорьевич
651	Абдуллин	Леонид	Валерьевич
705	Богапов	Александр	Викторович
787	Абдулхадирова	Елена	Валерьевна
789	Богачева	Валентина	Вадимовна
807	Абдуманафова	Александра	Олеговна
871	Абдураимов	Нурбек	Каримович
888	Богачёв	Андрей	Леонидович
938	Богданов	Сергей	Иванович
1033	Абдурзаев	Исламуддин	Кабат Оглы
1045	Абоян	Нарек	Ваанович
1053	Богданова	Елена	Андреевна
1075	Абражевич	Павел	Петрович
1086	Богуш	Юрий	Борисович
1089	Бойченко	Виктория	Васильевна
1114	Болобан	Владислав	Викторович
1178	Болушевский	Владислав	Сергеевич
1226	Бондарев	Герман	Александрович
1238	Авдалян	Смбат	Хачатурович
1339	Бондарева	Ольга	Анатольевна
1360	Бондаренко	Александр	Владимирович
1419	Борец	Александр	Геннадьевич
1434	Авдеев	Алексей	Дмитриевич
1441	Авдеева	Елена	Васильевна
1522	Борец	Кристина	Викторовна
1524	Борзых	Виталий	Александрович
1527	Аветисян	Айказ	Арамаисович
1585	Боркина	Ирина	Николаевна
1600	Бородин	Антон	Несторович
1608	Боцман	Анна	Евгеньевна
1615	Бояркеев	Алексей	Сергеевич
1635	Бражникова	Валентина	Андреевна
1646	Авулкосимов	Музаффар	Абдужалилович
1682	Агибалова	Айгуль	Айратовна
1747	Адамзода	Умиди	Абдурайимжонй
1756	Браславская	Татьяна	Николаевна
1758	Брижан	Елизавета	Олеговна
1765	Азаматов	Рустам	Фаритович
1778	Акмаев	Борис	Петрович
1796	Бродер	Наталья	Александровна
1872	Брюханов	Сергей	Владимирович
1885	Акопян	Масис	Варданович
1904	Бубенчикова	Мария	Андреевна
2055	Бубликов	Илья	Павлович
2147	Бубнова	Диана	Олеговна
2158	Алексеева	Нина	Дмитриевна
2173	Аликин	Максим	Александрович
2186	Бувайлов	Владимир	Алексеевич
2205	Бугарь	Владимир	Владимирович
2224	Будовой	Максим	Андреевич
2267	Буев	Алексей	Алексеевич
2333	Бузыла	Илья	Игоревич
2372	Ананьев	Сергей	Александрович
2438	Ананьин	Александр	Александрович
2458	Булышкина	Екатерина	Анатольевна
2526	Буравцов	Роман	Анатольевич
2573	Бурковская	Елена	Геннадьевна
2597	Андрейко	Екатерина	Павловна
2614	Бурмак	Елизавета	Михайловна
2702	Андриевских	Ульяна	Валерьевна
2724	Бурнатный	Игорь	Владимирович
2730	Андрусенко	Алексей	Валерьевич
2732	Бурцев	Андрей	Вадимович
2804	Бурцева	Кристина	Александровна
2831	Бутенко	Илья	Сергеевич
2871	Буторин	Вячеслав	Сергеевич
2901	Буянкина	Вера	Викторовна
2998	Быкова	Эвелина	Андреевна
3006	Ваганова	Ирина	Романовна
3050	Вакулич	Марина	Ивановна
3051	Ванин	Никита	Сергеевич
3061	Варич	Сергей	Борисович
3108	Варламова	Софья	Дмитриевна
3120	Василевский	Вадим	Васильевич
3136	Аникин	Владимир	Викторович
3186	Василенко	Сергей	Александрович
3195	Васильев	Виталий	Анатольевич
3245	Васильев	Вячеслав	Викторович
3253	Анисимова	Надежда	Ивановна
3284	Васильев	Павел	Александрович
3289	Васильева	Валерия	Алексеевна
3342	Анисимова	Эльвира	Борисовна
3346	Васильева	Дарья	Андреевна
3353	Васильева	Татьяна	Андреевна
3377	Анихкун	Дмитрий	Юрьевич
3384	Ващенко	Ольга	Викторовна
3574	Анненков	Рамик	Рафигович
3624	Анпилогов	Андрей	Сергеевич
3704	Вдовина	Кристина	Руслановна
3782	Веклич	Олеся	Михайловна
3881	Великий	Дмитрий	Вячеславович
3951	Антонов	Алексей	Евгеньевич
3976	Вельмакина	Светлана	Викторовна
3999	Венгловская	Зинаида	Владимировна
4027	Антонов	Денис	Николаевич
4069	Антонюк	Олег	Владимирович
4094	Вербицкий	Виктор	Николаевич
4131	Вергейчик	Николай	Александрович
4172	Веремейчик	Анна	Игоревна
4233	Арабаджян	Кнарик	Сагателовна
4236	Верхов	Дмитрий	Константинович
4320	Ветров	Юрий	Дмитриевич
4354	Аргунова	Кристина	Евгеньевна
4386	Вилков	Александр	Анатольевич
4459	Артеменко	Виктор	Николаевич
4471	Арыкова	Кристина	
4477	Асатрян	Каролина	Меликовна
4485	Виниченко	Светлана	Николаевна
4513	Астаев	Шамиль	Ибрагимович
4562	Атаханов	Рустам	Музафарович
4564	Афанасьев	Сергей	Леонидович
4578	Винникова	Инна	Витальевна
4589	Виноград	Александр	Владимирович
4614	Виноградова	Светлана	Галактионовна
4709	Власевич	Никита	Дмитриевич
4720	Власенко	Валентина	Игоревна
4731	Власов	Евгений	Анатольевич
4826	Власова	Ксения	Владимировна
4840	Волков	Павел	Феодосиевич
4846	Ахматова	Рубина	Николаевна
4858	Волкова	Ольга	Владимировна
4860	Волобуев	Сергей	Васильевич
4899	Ашурова	Суппи	Тураевна
4909	Володенкова	Дина	Валерьевна
4926	Володина	Александра	Васильевна
4986	Вольтер	Ирина	Николаевна
5047	Багоян	Вардан	Варужанович
5099	Воробьева	Анна	Михайловна
5115	Бавеян	Анжелика	Арменовна
5116	Воронин	Максим	Васильевич
5125	Воронина	Виктория	Сергеевна
5136	Воронцова	Ирина	Юрьевна
5138	Воронцова	Оксана	Анатольевна
5195	Восканян	Анна	Гагиковна
5216	Вяткина	Светлана	Владимировна
5227	Гаврилова	Екатерина	Александровна
5250	Гаврилюк	Елена	Дмитриевна
5254	Гагаро	Виктория	Геннадьевна
5313	Газин	Павел	Михайлович
5334	Галак	Иван	Иванович
5336	Бакосова	Шахлохон	Воситовна
5388	Балабан	Алексей	Викторович
5416	Галанов	Владимир	Владимирович
5469	Галаюда	Наталия	Михайловна
5505	Галиев	Дмитрий	Фаритович
5516	Барбие	Кирилл	Сергеевич
5538	Галиулин	Максим	Олегович
5545	Галкина	Зоя	Геннадьевна
5562	Басалаев	Денис	Борисович
5587	Ганзевич	Антон	Павлович
5634	Ганик	Елена	Викторовна
5687	Ганич	Никита	Алексеевич
5690	Гареева	Анастасия	Талгатовна
5717	Гарифуллина	Аделина	Альбертовна
5816	Гарус	Анна	Геннадьевна
5854	Гасанов	Роберт	Игоревич
5926	Гасанова	Анастасия	Ибрагимовна
5950	Гаталов	Сергей	Николаевич
5973	Гвоздиков	Максим	Юрьевич
5990	Герасимчук	Ася	Александровна
5997	Гетман	Анна	Сергеевна
6063	Гетманова	Елена	Евгеньевна
6064	Гильнич	Анна	Игоревна
6125	Бачина	Наталья	Владимировна
6158	Бдоян	Кристине	Масисовна
6175	Гимранов	Александр	Ринатович
6222	Гладких	Светлана	Петровна
6413	Гладкова	Юлия	Евгеньевна
6451	Гладун	Екатерина	Геннадьевна
6504	Глазкова	Александра	Геннадиевна
6528	Глинкина	Вера	Андреевна
6554	Глобина	Ксения	Сергеевна
6657	Беденко	Елизавета	Алексеевна
6683	Беззометнов	Игорь	Иванович
6698	Глупакова	Светлана	Владимировна
6715	Глущенко	Дмитрий	Сергеевич
6738	Беззубов	Александр	Сергеевич
6787	Говязин	Владимир	Валентинович
6819	Безнос	Анна	Васильевна
6826	Гойман	Артем	Сергеевич
6871	Белеванцев	Александр	Александрович
6997	Белевич	Евгения	Юрьевна
7004	Голик	Александр	Александрович
7093	Гоман	Владимир	Александрович
7199	Беликова	Светлана	Владимировна
7305	Гонус	Екатерина	Валерьевна
7328	Гончаров	Илья	Андреевич
7392	Белканова	Наталья	Викторовна
7424	Белобородов	Дмитрий	Александрович
7448	Белов	Дмитрий	Юрьевич
7459	Гончаров	Станислав	Викторович
7466	Белова	Екатерина	Михайловна
7506	Гончарова	Анна	Андреевна
7611	Белоглазов	Максим	Андреевич
7640	Гончарук	Светлана	Юрьевна
7695	Гопка	Евгений	Андреевич
7722	Горбатюк	Михаил	Николаевич
7762	Горбач	Инга	Викторовна
7784	Горбунова	Александра	Владимировна
7839	Горбылева	Елена	Анатольевна
7898	Белогрудова	Ксения	Сергеевна
8009	Гордеев	Сергей	Анатольевич
8024	Горелов	Вадим	Евгеньевич
8035	Губин	Илья	Вячеславович
8065	Гориченко	Игорь	Анатольевич
8076	Белоус	Алина	Сергеевна
8079	Горная	Светлана	Викторовна
8083	Горнич	Светлана	Викторовна
8094	Городняя	Татьяна	Сергеевна
8127	Горохова	Марина	Петровна
8133	Горошко	Евгений	Петрович
8158	Горченко	Александр	Викторович
8162	Гостев	Игорь	Юрьевич
8173	Гофман	Виолетта	Евгеньевна
8174	Грабко	Юрий	Александрович
8182	Гракович	Светлана	Владимировна
8184	Граница	Елена	Ивановна
8191	Грачева	Регина	Сергеевна
8195	Грачева	Юлия	Владимировна
8265	Гребенкина	Елена	Сергеевна
8270	Гребенникова	Оксана	Геннадьевна
8281	Гребиниченко	Юрий	Анатольевич
8284	Грекова	Татьяна	Александровна
8287	Гринченко	Глеб	Эдуардович
8297	Гринчишин	Андрей	Максимович
8320	Гринякин	Сергей	Васильевич
8321	Грицай	Сергей	Александрович
8322	Грицан	Маргарита	Владимировна
8350	Бельчик	Руслан	Андреевич
8371	Гриценко	Елена	Валентиновна
8376	Грищенин	Константин	Александрович
8380	Беляев	Алексей	Андреевич
8391	Грищенко	Александр	Владимирович
8394	Гудожникова	Людмила	Александровна
8413	Гулай	Дмитрий	Олегович
8451	Гуллер	Илья	Юрьевич
8461	Гулый	Владимир	Алексеевич
8464	Гурко	Дмитрий	Григорьевич
8474	Гусаров	Геннадий	Григорьевич
8475	Гусева	Наталья	Сергеевна
8476	Гущин	Алексей	Леонидович
8477	Данилов	Виктор	Владимирович
8479	Даценко	Андрей	Евгеньевич
8554	Дацко	Анастасия	Рустамовна
8561	Дашко	Александра	Владимировна
8579	Девятайкин	Алексей	Николаевич
8582	Дедюхина	Елена	Александровна
8609	Демченко	Виолетта	Сергеевна
8629	Демичева	Светлана	Александровна
8633	Демчак	Николай	Николаевич
8636	Денисова	Лидия	Алексеевна
8672	Дербенев	Андрей	Дмитриевич
8697	Дердь	Александр	Евгеньевич
8707	Дерябина	Лолита	Александровна
8716	Децик	Дмитрий	Игоревич
8734	Дешура	Алексей	Александрович
8760	Диденко	Андрей	Вячеславович
8771	Диденко	Татьяна	Николаевна
8829	Димитренко	Ирина	Николаевна
8853	Дмитриев	Евгений	Владиславович
8867	Дмух	Надежда	Валерьевна
8913	Довгалов	Дмитрий	Евгеньевич
8926	Довгаль	Ирина	Олеговна
8933	Довгань	Владислав	Андреевич
8953	Довыскибо	Елена	Сергеевна
8975	Докучаева	Наталья	Александровна
8980	Долгушина	Анастасия	Николаевна
8988	Долматов	Михаил	Олегович
8998	Домрачев	Максим	Евгеньевич
9019	Донской	Дмитрий	Викторович
9055	Доронина	Ирина	Анатольевна
9085	Дорофеев	Павел	Алексеевич
9088	Дорофеева	Татьяна	Владимировна
9091	Дорошкевич	Олеся	Станиславовна
9159	Драузина	Ольга	Викторовна
9191	Драчев	Петр	Юрьевич
9194	Дрожаев	Сергей	Владимирович
9196	Дроздов	Александр	Сергеевич
9201	Дубиненко	Сергей	Сергеевич
9204	Дубинин	Владимир	Владимирович
9256	Дубинина	Анна	Алексеевна
9295	Дубинина	Ольга	Павловна
9309	Дубоделов	Александр	Евгеньевич
9333	Дудницын	Евгений	Евгеньевич
9375	Думкина	Елена	Борисовна
9453	Думнова	Наталья	Васильевна
9457	Дуняк	Надежда	Анатольевна
9469	Дуплава	Татьяна	Юрьевна
9497	Евдокимова	Анна	Сергеевна
9542	Евсеева	Анна	Леонидовна
9543	Егоров	Владимир	Алексеевич
9547	Егорцев	Глеб	Дмитриевич
9570	Елисеев	Максим	Владимирович
9590	Елисеева	Виктория	Сергеевна
9605	Емельянова	Светлана	Михайловна
9612	Епифанова	Галина	Павловна
9616	Епихов	Даниил	Викторович
9617	Ераксина	Евгения	Романовна
9621	Еремейчук	Олег	Романович
9624	Еременко	Марина	Егоровна
9676	Ерина	Ирина	Михайловна
9707	Ерихонов	Александр	Александрович
9730	Ермаков	Евгений	Викторович
9736	Ермакова	Татьяна	Петровна
9746	Вдовина	Алина	Эдуардовна
9787	Ермохина	Диана	Сергеевна
9810	Ерохов	Геннадий	Михайлович
9819	Есешкина	Алеся	Александровна
9832	Есина	Светлана	Викторовна
9844	Есипенко	Максим	Николаевич
9848	Ефименко	Олег	Валерьевич
9868	Ефимова	Наталья	Сергеевна

№ п/п	Фамилия	Имя	Отчество
9948	Ефиценко	Елена	Владимировна
9968	Ефремиди	Татьяна	Арутюновна
9979	Ефремов	Юрий	Анатольевич
9986	Ещенко	Павел	Владиславович
10011	Ищенко	Вера	Николаевна
10035	Жгунова	Татьяна	Владимировна
10081	Желнова	Ольга	Игоревна
10094	Журавель	Ирина	Владимировна
10134	Жижимов	Константин	Сергеевич
10179	Жуков	Юрий	Михайлович
10223	Жукова	Александра	Равильевна
10224	Жукова	Елена	Олеговна
10276	Журавлев	Олег	Анатольевич
10315	Журба	Алексей	Александрович
10319	Журикова	Ольга	Константиновна
10377	Забара	Ольга	Михайловна
10454	Завьялов	Алексей	Владимирович
10551	Заглядов	Михаил	Андреевич
10554	Загорулько	Дмитрий	Николаевич
10598	Зайцева	Виктория	Сергеевна
10791	Закревская	Любовь	Анатольевна
10896	Зароян	Мариета	Мкртичевна
10974	Зартдинов	Родион	Нарыманович
11019	Зарубин	Дмитрий	Николаевич
11024	Зарубина	Яна	Кирилловна
11187	Кацкевич	Зоя	Андреевна
11330	Захаров	Максим	Владимирович
11353	Захарова	Анастасия	Сергеевна
11588	Захарова	Виктория	Игоревна
11671	Захарова	Светлана	Викторовна
11673	Згинник	Николай	Валерьевич
11688	Зебелян	Наталья	Александровна
11705	Зеевальд	Юлия	Витальевна
11727	Зенго	Татьяна	Витальевна
11755	Зиганшина	Наталья	Владимировна
11771	Зименко	Виктория	Александровна
11776	Злотина	Алина	Сергеевна
11777	Знищенко	Денис	Олегович
11780	Зозуля	Валерий	Николаевич
11789	Золотарева	Александра	Алексеевна
11801	Золотых	Алексей	Александрович
11803	Зубов	Леонид	Евгеньевич
11815	Зуева	Дарья	Александровна
11821	Зянтерикова	Наталья	Владимировна
11839	Иванников	Павел	Алексеевич
11840	Полищук	Татьяна	Анатольевна
11856	Иванов	Евгений	Борисович
11866	Иванов	Михаил	Александрович
11874	Иванов	Сергей	Михайлович
11879	Иванова	Валерия	Станиславовна
11892	Иванова	Виктория	Владимировна
11903	Иванова	Екатерина	Сергеевна
11908	Иванченко	Максим	Вячеславович
11911	Иванюра	Мария	Евгеньевна
11918	Иващенко	Марина	Арсеновна
11919	Иващук	Евгений	Анатольевич
11945	Игнатенко	Дмитрий	Алексеевич
11949	Игнатов	Евгений	Иванович
11950	Игнатов	Хорен	Анатольевич
11953	Игнатченко	Елена	Сергеевна
11955	Игнатьева	Валентина	Николаевна
11957	Игнатьев	Виталий	Владимирович
11961	Игонин	Дмитрий	Анатольевич
11980	Изотов	Алексей	Анатольевич
11982	Изотова	Ксения	Васильевна
11985	Илларионова	Александра	Олеговна
11990	Ильина	Екатерина	Сергеевна
12017	Ильина	Татьяна	Витальевна
12019	Ильмурзин	Анатолий	Иванович
12020	Ильченко	Евгений	Валерьевич
12021	Ионова	Алла	Вафовна
12022	Исаев	Андрей	Валерьевич
12025	Исаева	Надежда	Владимировна
12035	Истомина	Татьяна	Сергеевна
12042	Ишин	Андрей	Алексеевич
12051	Кабанова	Наталья	Витальевна
12057	Кадочникова	Елена	Николаевна
12062	Казаков	Антон	Борисович
12068	Казарян	Анна	Гургеновна
12070	Казимирова	Яна	Витальевна
12075	Казора	Светлана	Викторовна
12082	Калганов	Роман	Александрович
12097	Калиновский	Илья	Михайлович
12112	Калугина	Анна	Дмитриевна
12119	Кальченко	Валентин	Михайлович
12121	Калюжная	Анна	Валерьевна
12132	Калюжная	Светлана	Юрьевна
12135	Калюжный	Алексей	Викторович
12138	Каменева	Анастасия	Викторовна
12151	Кан	Юлия	Вадимовна
12162	Каннуникова	Татьяна	Андреевна
12166	Канюка	Наталья	Николаевна
12167	Капина	Светлана	Николаевна
12174	Капитонова	Олеся	Николаевна
12177	Капитонова	Светлана	Сергеевна
12179	Капустина	Ирина	Владимировна
12197	Карабекова	Алина	Михайловна
12207	Карабидович	Валерия	Алексеевна
12217	Карабидович	Николай	Николаевич
12218	Карев	Сергей	Александрович
12223	Карепов	Андрей	Владимирович
12247	Каримова	Ирина	Андреевна
12262	Кармадонов	Александр	Георгиевич
12300	Карпенко	Дарья	Тарасовна
12309	Карпенко	Ольга	Валерьевна
12326	Карпов	Александр	Владимирович
12340	Карпов	Егор	Александрович
12341	Карпова	Светлана	Геннадьевна
12346	Карпухно	Ольга	Владимировна
12353	Карташов	Вадим	Сергеевич
12356	Касилов	Максим	Олегович
12363	Касимов	Вадим	Сергеевич
12367	Каунов	Сергей	Сергеевич
12370	Качалов	Александр	Владимирович
12377	Кашина	Гюзель	Сарваровна
12386	Кащеев	Денис	Михайлович
12395	Квашко	Юлия	Евгеньевна
12404	Кибалин	Игорь	Алексеевич
12419	Кидовский	Дмитрий	Геннадьевич
12425	Кизюн	Дмитрий	Викторович
12451	Кикоть	Екатерина	Вячеславовна
12469	Кикоть	Руфина	Анатольевна
12477	Ким	Александр	Николаевич
12480	Ким	Александра	Дмитриевна
12492	Ким	Андрей	Вадимович
12497	Ким	Дмитрий	Иванович
12502	Ким	Светлана	Николаевна
12528	Ким	Хак Хен	
12529	Кимак	Юлия	Николаевна
12531	Кимель	Екатерина	Михайловна
12533	Кимсанова	Махина	Акрамовна
12549	Киндрат	Вячеслав	Андреевич
12565	Киракосян	Артур	Врежович
12576	Киракосян	Бабкен	Гнелович
12584	Киракосян	Нелли	Гагиговна
12587	Киреева	Ирина	Ивановна
12592	Кириенко	Евгения	Владимировна
12595	Кириленко	Николай	Сергеевич
12601	Кириллов	Дмитрий	Константинович
12615	Кириллова	Елена	Юрьевна
12629	Кирилов	Егор	Сергеевич
12633	Кирпо	Сергей	Валерьевич
12642	Киселев	Сергей	Александрович
12661	Киселёв	Максим	Геннадьевич
12676	Кислицина	Светлана	Григорьевна
12685	Китченко	Юлия	Анатольевна
12687	Кищенко	Евгений	Вячеславович
12688	Клевакина	Надежда	Сергеевна
12693	Кливитова	Дарья	Евгеньевна
12696	Клименко	Наталья	Евгеньевна
12704	Климова	Дарья	Евгеньевна
12709	Климченко	Наталья	Сергеевна
12727	Клюева	Полина	Игоревна
12745	Князева	Елена	Николаевна
12749	Князева	Наталья	Юрьевна
12753	Кобелева	Ксения	Евгеньевна
12761	Ковалева	Анастасия	Игоревна
12773	Ковалева	Наталия	Александровна
12799	Коваленко	Денис	Владимирович
12800	Коваленко	Евгений	Романович
12821	Коваленко	Мария	Михайловна
12825	Ковалёва	Анастасия	Геннадьевна
12835	Коваль	Елена	Владимировна
12864	Ковальчук	Анастасия	Николаевна
12876	Коверник	Альбина	Габдулахатовна
12890	Ковтанюк	Лариса	Валентиновна
12894	Ковшарь	Марина	Васильевна
12903	Ковширко	Александр	Александрович
12912	Коен	Виталий	Давидович
12914	Кожан	Дмитрий	Викторович
12927	Козина	Юлия	Евгеньевна
12928	Козлов	Вячеслав	Валентинович
12933	Козлова	Надежда	Валерьевна
12969	Козлова	Надежда	Ивановна
12983	Козлова	Ольга	Владимировна

СПИСОК ВНЕСЕННЫХ КАНДИДАТОВ ВМЕСТО ВЫБЫВШИХ ИЗ ЗАПАСНОГО СПИСКА КАНДИДАТОВ В ПРИСЯЖНЫЕ ЗАСЕДАТЕЛИ ДЛЯ АРТЕМОВСКОГО ГОРОДСКОГО СУДА

№ п/п	Фамилия	Имя	Отчество
55	Гетманова	Татьяна	Павловна
62	Гиёсова	Таскира	Каримовна
110	Жаринова	Галина	Евгеньевна
137	Горелова	Татьяна	Васильевна
164	Деменев	Максим	Александрович
172	Гукасян	Радик	Гнелович
192	Горин	Антон	Николаевич
208	Жаворонкова	Лена	Вячеславовна
235	Жаливцива	Юлия	Сергеевна
349	Жарова	Юлия	Павловна
351	Жашкова	Наталья	Андреевна
355	Заузолкова	Екатерина	Александровна
392	Звонникова	Виктория	Сергеевна
396	Козлова	Ольга	Игоревна
405	Козырева	Алена	Станиславовна
410	Колбин	Денис	Константинович
439	Колесник	Руслан	Анатольевич
467	Колесникова	Анастасия	Геннадьевна
478	Колесникова	Евгения	Сергеевна
482	Коликов	Николай	Юрьевич
483	Колодкина	Анна	Евгеньевна
500	Колодницкая	Екатерина	Викторовна
532	Коломеец	Анна	Владимировна
571	Коломеец	Дмитрий	Анатольевич
613	Коломеец	Ирина	Николаевна
622	Коломейцева	Олеся	Александровна
661	Коляда	Павел	Анатольевич
670	Комарова	Валентина	Васильевна
688	Комлева	Екатерина	Андреевна
697	Кондратенко	Алексей	Андреевич
725	Кондратенко	Виктория	Александровна
755	Кононенко	Виктория	Анатольевна
821	Кононенко	Екатерина	Александровна
856	Коптяева	Кристина	Алексеевна
890	Корепанова	Светлана	Эдуардовна
901	Коробейников	Игорь	Юрьевич
928	Королев	Тарас	Григорьевич
937	Королева	Елена	Николаевна
938	Короленко	Валерия	Александровна
942	Королёв	Максим	Юрьевич
944	Коротаева	Светлана	Васильевна
966	Коротун	Олег	Дмитриевич
986	Коротченко	Людмила	Евгеньевна
988	Корсакова	Юлия	Игоревна
989	Корчакова	Оксана	Николаевна
1014	Корытко	Кирилл	Александрович
1021	Корявченко	Юлия	Андреевна
1045	Корякина	Виолетта	Евгеньевна
1124	Корякина	Ирина	Валерьевна
1155	Коряко	Татьяна	Михайловна
1165	Косарева	Маргарита	Игоревна
1169	Косик	Павел	Александрович
1210	Костенко	Ирина	Ивановна
1212	Костенко	Татьяна	Анатольевна
1267	Куканова	Наталия	Владимировна
1290	Костоглодова	Анастасия	Игоревна
1301	Костромин	Леонид	Сергеевич
1344	Костылев	Марк	Вадимович
1346	Костырко	Дмитрий	Владимирович
1380	Котова	Кристина	Романовна
1399	Кочкарев	Андрей	Владимирович
1421	Кочоян	Кристина	Бабкеновна
1428	Кочугов	Сергей	Владимирович
1432	Кошеварова	Ксения	Леонидовна
1441	Кошелева	Елизавета	Леонидовна
1505	Кравцова	Дарья	Олеговна
1508	Кравченко	Максим	Андреевич
1555	Кравченко	Роман	Васильевич
1571	Крамаренко	Юрий	Александрович
1585	Крапивная	Екатерина	Константиновна
1613	Красавцева	Наталья	Викторовна
1624	Красина	Ирина	Борисовна
1633	Красинская	Елена	Ивановна
1636	Краснова	Галина	Александровна
1645	Кривулькина	Елена	Идрисовна
1651	Крыгина	Татьяна	Олеговна
1685	Крюкова	Наталья	Александровна
1711	Кудинов	Сергей	Валентинович
1729	Кудлай	Владимир	Николаевич
1730	Кудря	Мария	Александровна
1743	Кузнецов	Владимир	Васильевич
1747	Кузнецов	Николай	Андреевич
1752	Кузнецова	Алфия	Турмановна
1781	Кузнецова	Ксения	Константиновна
1788	Кузнецова	Оксана	Васильевна
1831	Кузнецова	Ольга	Александровна
1859	Авдеева	Татьяна	Михайловна
1893	Кузнецова	Яна	Александровна
1924	Кузьминых	Виктория	Сергеевна
1941	Куимова	Татьяна	Николаевна
1948	Куис	Наталья	Анатольевна

СПИСОК ВНЕСЕННЫХ КАНДИДАТОВ ВМЕСТО ВЫБЫВШИХ ИЗ ОБЩЕГО СПИСКА КАНДИДАТОВ В ПРИСЯЖНЫЕ ЗАСЕДАТЕЛИ ДЛЯ ПРИМОРСКОГО КРАЕВОГО СУДА

№ п/п	Фамилия	Имя	Отчество
69	Кучерова	Анастасия	Павловна
70	Кучерова	Елена	Владимировна
236	Кучкина	Ольга	Яковлевна
283	Кушнерович	Александр	Станиславович
383	Кущ	Андрей	Иванович
467	Кшейников	Роман	Александрович
601	Лабазова	Полина	Александровна
707	Лакида	Сергей	Васильевич
751	Лаптева	Анна	Владимировна
770	Ларионов	Сергей	Александрович
844	Ластовский	Евгений	Геннадьевич
900	Лаченков	Сергей	Викторович
903	Леванов	Фёдор	Сергеевич
1004	Легкий	Владимир	Андреевич
1096	Леднев	Денис	Николаевич
1123	Лейзерович	Эдуард	Владиславович
1184	Лунин	Виктор	Владимирович
1212	Ленючева	Алина	Сергеевна
1218	Леонтьев	Олег	Егорович
1225	Лепетюх	Антон	Витальевич
1287	Лесовая	Марина	Сергеевна
1423	Летуновский	Александр	Сергеевич
1425	Летягин	Алексей	Андреевич
1427	Летягина	Елена	Валерьевна
1433	Ли	Артем	Яковлевич
1548	Ли	Константин	Евгеньевич
1554	Липатова	Наталья	Александровна
1569	Лисовой	Федор	Юрьевич
1579	Литвиненко	Анна	Андреевна
1588	Литвиненко	Владимир	Владимирович
1591	Литвинов	Павел	Алексеевич
1618	Литвинюк	Данил	Сергеевич
1651	Лишавский	Дмитрий	Владимирович
1662	Логинов	Вячеслав	Валерьевич
1819	Луценко	Анна	Валерьевна
1890	Логинов	Дмитрий	Игоревич
1896	Лукин	Дмитрий	Евгеньевич
2062	Лукичев	Игорь	Евгеньевич
2074	Лукьянова	Валентина	Владимировна
2078	Лукьянова	Владислава	Владимировна
2101	Ляхина	Александра	Николаевна
2144	Ляховская	Елена	Олеговна
2157	Мазепин	Константин	Андреевич
2166	Мазур	Алексей	Владимирович
2217	Май	Евгений	Генрихович
2225	Майборода	Анатолий	Юрьевич
2234	Майборода	Людмила	Петровна
2242	Майзнер	Руслан	Александрович
2273	Майорова	Татьяна	Олеговна
2279	Макаревич	Максим	Владимирович
2361	Макаров	Андрей	Андреевич

№ п/п	Фамилия	Имя	Отчество
2373	Лучко	Елена	Владимировна
2436	Макаров	Артем	Геннадьевич
2528	Макаров	Олег	Петрович
2548	Макарова	Анна	Игоревна
2625	Макарова	Екатерина	Александровна
2636	Макарова	Жанна	Анатольевна
2825	Макаровец	Наталья	Сергеевна
2836	Максименко	Евгения	Иксановна
2847	Максимова	Лилия	Валерьевна
2866	Максимович	Елена	Александровна
2891	Макшакова	Ксения	Александровна
2910	Макшанов	Владислав	Евгеньевич
2982	Малинин	Игорь	Юрьевич
3021	Малмыгина	Наталия	Валерьевна
3024	Малых	Вера	Александровна
3039	Малышев	Александр	Сергеевич
3051	Мальцева	Светлана	Петровна
3056	Мангалов	Алексей	Евгеньевич
3067	Мануилова	Елена	Борисовна
3071	Мануйлов	Виталий	Викторович
3078	Маринина	Лола	Владимировна
3107	Маркелов	Антон	Юрьевич
3149	Марочка	Галина	Владимировна
3211	Мартыненко	Анатолий	Владимирович
3260	Марцевой	Егор	Васильевич
3303	Марченко	Елена	Юрьевна
3304	Марченко	Иван	Леонидович
3307	Маршалко	Эдуард	Александрович
3332	Марьясов	Константин	Леонидович
3396	Марюшко	Александр	Михайлович
3494	Масличенко	Марина	Валентиновна
3523	Масюк	Наталья	Владимировна
3525	Масютин	Иван	Юрьевич
3528	Матвеев	Андрей	Владимирович
3589	Матвеева	Надежда	Александровна
3608	Матюхова	Кристина	Александровна
3625	Матяш	Артем	Сергеевич
3632	Мацковская	Анна	Николаевна
3650	Машанов	Артур	Николаевич
3680	Машаров	Владислав	Алексеевич
3691	Машкова	Наталья	Владимировна
3694	Медведев	Роман	Евгеньевич
3724	Медведева	Татьяна	Михайловна
3752	Мелешко	Сергей	Викторович
3762	Мельников	Александр	Дмитриевич
3776	Мельников	Анатолий	Анатольевич
3813	Мельникова	Александра	Александровна
3839	Мельниченко	Юлия	Валерьевна
3850	Львова	Евгения	Анатольевна
3920	Мельничук	Елена	Николаевна
4040	Меньшикова	Ольга	Анатольевна
4044	Менякина	Вероника	Александровна
4072	Меренков	Михаил	Олегович
4097	Микшина	Екатерина	Николаевна
4100	Милкин	Максим	Игоревич

№ п/п	Фамилия	Имя	Отчество
4191	Минина	Анжела	Юрьевна
4276	Миних	Владимир	Владимирович
4364	Миролюбов	Андрей	Юрьевич
4384	Миронов	Константин	Юрьевич
4400	Мирошниченко	Игорь	Олегович
4428	Михайличенко	Ирина	Петровна
4513	Михайлов	Дмитрий	Андреевич
4520	Михайлов	Сергей	Викторович
4540	Михеев	Михаил	Александрович
4591	Михолап	Александра	Ивановна
4611	Мицай	Елена	Валерьевна
4687	Мищенко	Ирина	Валерьевна
4721	Мищенко	Юлия	Юрьевна
4750	Любченко	Валентина	Ивановна
4782	Мкртчян	Гарегин	Мкртичевич
4870	Можаров	Евгений	Дмитриевич
4955	Моисеенко	Алёна	Олеговна
4959	Молчанов	Денис	Валерьевич
4982	Молчанова	Жанна	Витальевна
4994	Мордасов	Александр	Вячеславович
4998	Моркус	Сергей	Владимирович
5006	Мороз	Анастасия	Александровна
5009	Мороз	Петр	Анатольевич
5033	Морозова	Валентина	Владимировна
5034	Морозова	Марина	Сергеевна
5067	Моряхин	Андрей	Игоревич
5074	Мосич	Иван	Александрович
5075	Мотрий	Павел	Павлович
5079	Мотявин	Степан	Викторович
5080	Мочалов	Денис	Алексеевич
5094	Мудренов	Николай	Иванович
5118	Мудрицкая	Валентина	Анатольевна
5122	Люкшина	Ирина	Николаевна
5175	Музыка	Игорь	Петрович
5191	Музыченко	Татьяна	Валерьевна
5199	Мулюкин	Алексей	Александрович
5215	Мурадян	Анна	Марзпетовна
5219	Муратова	Людмила	Владимировна
5227	Мурашева	Алёна	Романовна
5242	Мустафаев	Владислав	Александрович
5298	Мутилин	Иван	Григорьевич
5300	Мухин	Андрей	Викторович
5321	Мухлынин	Андрей	Александрович
5322	Муштей	Анастасия	Владимировна
5328	Мызник	Валерия	Сергеевна
5341	Мякота	Александр	Андреевич
5343	Навоенко	Светлана	Федоровна
5347	Назаренко	Анна	Александровна
5355	Назаркин	Сергей	Игоревич
5370	Наконечных	Владимир	Андреевич
5384	Науменко	Анастасия	Сергеевна
5411	Нашук	Надежда	Вадимовна
5413	Нгуен	Марина	
5421	Неверова	Анастасия	Олеговна
5434	Невзорова	Марина	Александровна
5461	Недавняя	Евгения	Сергеевна
5479	Недоступ	Елена	Викторовна
5504	Некрасова	Любовь	Васильевна
5530	Немирская	Оксана	Анатольевна
5553	Ненько	Марина	Владимировна
5557	Непейвода	Елена	Вячеславовна
5587	Неретин	Алек-	Сергеевич

№ п/п	Фамилия	Имя	Отчество
		сандр	
5767	Неретин	Валерий	Иванович
5773	Нерода	Лариса	Николаевна
5775	Нестеренко	Алиса	Андреевна
5788	Нестеренко	Оксана	Анатольевна
5795	Нестерова	Татьяна	Евгеньевна
5828	Несторович	Валерий	Валерьевич
5837	Никеенко	Максим	Николаевич
5848	Никитенко	Татьяна	Игоревна
5879	Никулин	Михаил	Евгеньевич
5907	Никулин	Степан	Александрович
5915	Никулина	Марина	Александровна
5954	Нилов	Радий	Владимирович
6024	Новоходская	Анастасия	Сергеевна
6058	Норко	Оксана	Борисовна
6113	Носарева	Юлия	Сергеевна
6157	Носенко	Ольга	Владимировна
6197	Объедкова	Дарья	Сергеевна
6216	Овчинникова	Ирина	Владимировна
6283	Одинцов	Юрий	Александрович
6308	Олейник	Наталья	Александровна
6320	Олейников	Никита	Александрович
6370	Олейникова	Елена	Леонидовна
6394	Олешкевич	Александра	Дмитриевна
6443	Ольхов	Игорь	Владимирович
6467	Ольховская	Альбина	Владимировна
6602	Ольшевский	Владимир	Васильевич
6607	Омельченко	Мария	Владимировна
6611	Омельченко	Наталья	Львовна
6620	Омельянович	Сергей	Евгеньевич
6630	Онищенко	Татьяна	Сергеевна
6636	Онуфриева	Ирина	Михайловна
6648	Опарин	Даниил	Игоревич
6653	Опарина	Светлана	Валентиновна
6687	Орешко	Ольга	Кузьминична
6744	Орлов	Виктор	Сергеевич
6750	Орлова	Ольга	Владимировна
6770	Осинцев	Александр	Сергеевич
6824	Осипова	Юлия	Вадимовна
6831	Осипчук	Дарья	Александровна
6847	Осипчук	Надежда	Викторовна
6894	Осмолкин	Владимир	Геннадьевич
6895	Осокин	Антон	Андреевич
6932	Остапенко	Виталий	Олегович
6937	Остапенко	Иван	Иванович
6990	Отт	Екатерина	Владимировна
7041	Очканова	Елена	Валерьевна
7068	Павлов	Сергей	Эдуардович
7078	Павлова	Ирина	Евгеньевна
7087	Пазднякова	Элеонора	Юрьевна
7097	Пак	Александр	Анатольевич
7110	Пакель	Дарья	Леонидовна
7121	Палкина	Эльвира	Викторовна
7125	Панова	Анна	Александровна
7133	Папулов	Александр	Андреевич
7134	Папчук	Алёна	Евгеньевна
7337	Паркшатова	Кристина	Олеговна
7384	Пастухов	Константин	Вадимович

№ п/п	Фамилия	Имя	Отчество
7396	Пастухов	Павел	Дмитриевич
7421	Пасюгин	Денис	Петрович
7432	Патракеев	Иван	Васильевич
7437	Пахмутова	Татьяна	Юрьевна
7438	Пензин	Глеб	Сергеевич
7446	Перевалов	Максим	Анатольевич
7452	Перевалова	Марина	Михайловна
7480	Перечёсов	Владимир	Сергеевич
7517	Перловский	Алексей	Николаевич
7542	Пермин	Дмитрий	Витальевич
7576	Першина	Лилия	Александровна
7577	Пестерев	Андрей	Евгеньевич
7578	Петренко	Людмила	Васильевна
7595	Петренко	Татьяна	Владимировна
7596	Петрик	Жанна	Евгеньевна
7599	Петрова	Валерия	Александровна
7615	Петрова	Ольга	Алексеевна
7619	Петрова	Юлия	Дмитриевна
7620	Петросян	Екатерина	Алексеевна
7645	Петухова	Екатерина	Константиновна
7663	Шулик	Руслан	Николаевич
7696	Пешков	Алексей	Иванович
7728	Пивоварова	Василина	Васильевна
7740	Пиденко	Любовь	Анатольевна
7748	Коновалов	Александр	Анатольевич
7797	Пилат	Данил	Андреевич
7806	Пилипончик	Анатолий	Николаевич
7807	Пинегина	Александра	Борисовна
7810	Яковлева	Ольга	Владимировна
7818	Пинчук	Виталий	Дмитриевич
7822	Писаренко	Дмитрий	Александрович
7843	Пискун	Егор	Александрович
7848	Пичугин	Алексей	Юрьевич
7865	Платонова	Елена	Анатольевна
7883	Плачента	Андрей	Геннадьевич
7884	Плевако	Галина	Вадимовна
7888	Плеханова	Ксения	Анатольевна
7901	Плотникова	Любовь	Федоровна
7902	Пономаренко	Александр	Андреевич
7910	Плющ	Людмила	Николаевна
7920	Погребская	Наталия	Владимировна
7923	Пожарский	Алексей	Юрьевич
7924	Позднякова	Светлана	Валерьевна
7927	Полетаева	Евгения	Игоревна
7946	Полищук	Виктория	Андреевна
7951	Полищук	Никита	Михайлович

СПИСОК ВНЕСЕННЫХ КАНДИДАТОВ ВМЕСТО ВЫБЫВШИХ ИЗ ОБЩЕГО СПИСКА КАНДИДАТОВ В ПРИСЯЖНЫЕ ЗАСЕДАТЕЛИ ДЛЯ ВЛАДИВОСТОКСКОГО ГАРНИЗОННОГО ВОЕННОГО СУДА

№	Фамилия	Имя	Отчество
30	Курников	Александр	Викторович
41	Курникова	Яна	Павловна
50	Курочкина	Анастасия	Александровна
58	Кустова	Анжелика	Витальевна
76	Кухаренко	Анастасия	Валерьевна
153	Кухаренко	Марина	Семеновна
428	Куц	Дарья	Алексеевна
470	Куц	Игорь	Николаевич

24.03.2025

ЗАКЛЮЧЕНИЕ ОРГАНИЗАЦИОННОГО КОМИТЕТА О РЕЗУЛЬТАТАХ ПРОВЕДЕНИЯ ПУБЛИЧНЫХ СЛУШАНИЙ ПО ПРОЕКТУ ДОКУМЕНТАЦИИ ПО ПЛАНИРОВКЕ ТЕРРИТОРИИ В СОСТАВЕ ПРОЕКТА ПЛАНИРОВКИ ТЕРРИТОРИИ И ПРОЕКТА МЕЖЕВАНИЯ ТЕРРИТОРИИ, РАСПОЛОЖЕННОЙ ПО АДРЕСУ: РОССИЙСКАЯ ФЕДЕРАЦИЯ, ПРИМОРСКИЙ КРАЙ, Г. АРТЕМ, УЛ. ФРУНЗЕ, В РАЙОНЕ ДОМА 27

Время проведения: 24.03.2025 10:00 г. Артем, ул. Кирова, 48

Наименование проекта, рассмотренного на публичных слушаниях – проект документации по планировке территории в составе проекта планировки территории и проекта межевания территории, расположенной по адресу: Российская Федерация, Приморский край, г. Артем, ул. Фрунзе, в районе дома 27 (далее – документация по планировке территории).

Заключение подготовлено на основании протокола проведения публичных слушаний по проекту документации по планировке территории в составе проекта планировки территории и проекта межевания территории, расположенной по адресу: Российская Федерация, Приморский край, г. Артем, ул. Фрунзе, в районе дома 27 от 24.03.2025.

Постановление о назначении публичных слушаний № 28-пг от 10.03.2025 года опубликовано в газете «Выбор» от 12.03.2025 № 19 и на официальном сайте Артемовского городского округа.

Количество зарегистрированных участников публичных слушаний согласно листу регистрации (приложение к протоколу) - 0.

Предложения и замечания участников публичных слушаний, постоянно проживающих на территории, в пределах которой проводятся публичные слушания, не поступали.

Предложения и замечания иных участников публичных слушаний не поступали.

В результате рассмотрения документации по планировке территории:

за утверждение проекта документации по планировке территории проголосовало 0 зарегистрированных участников публичных слушаний.

против утверждения проекта документации по планировке территории городского округа проголосовало 0 зарегистрированных участников публичных слушаний.

РЕШИЛ:

Публичные слушания по проекту документации по планировке территории в составе проекта планировки территории и проекта межевания территории, расположенной по адресу: Российская Федерация, Приморский край, г. Артем, ул. Фрунзе, в районе дома 27 проведены в соответствии с действующим законодательством.

Начальник управления архитектуры и градостроительства администрации Артемовского городского округа, председатель собрания (председательствующий) О.А. Моисеева

Секретарь собрания П.А. Саляхов

АДМИНИСТРАЦИЯ
АРТЕМОВСКОГО ГОРОДСКОГО ОКРУГА
ПОСТАНОВЛЕНИЕ

17.03.2025 № 265-па

О ВНЕСЕНИИ ИЗМЕНЕНИЙ В ПОСТАНОВЛЕНИЕ АДМИНИСТРАЦИИ АРТЕМОВСКОГО ГОРОДСКОГО ОКРУГА ОТ 18.06.2013 № 1521-ПА «О КООРДИНАЦИОННОМ СОВЕТЕ ПО ВОПРОСАМ МОЛОДЕЖНОЙ ПОЛИТИКИ НА ТЕРРИТОРИИ АРТЕМОВСКОГО ГОРОДСКОГО ОКРУГА» (В РЕД. ОТ 25.04.2024 № 368-ПА)

В целях повышения эффективности деятельности органов местного самоуправления в области городской молодежной политики, создания и развития правовых, социально-экономических и организационных условий для самореализации молодежи и ее духовно-нравственного воспитания, в связи с кадровыми изменениями, в соответствии с Федеральным законом от 06.10.2003 № 131-ФЗ «Об общих принципах организации местного самоуправления в Российской Федерации», решением Думы Артемовского городского округа от 28.05.2009 № 147 «О Положении об организации и осуществлении мероприятий по работе с детьми и молодежью в Артемовском городском округе», руководствуясь Уставом Артемовского городского округа Приморского края, администрация Артемовского городского округа

ПОСТАНОВЛЯЕТ:

1. Внести изменения в постановление администрации Артемовского городского округа от 18.06.2013 № 1521-па «О Координационном совете по вопросам молодежной политики на территории Артемовского городского округа» (в ред. от 25.04.2024 № 368-па), изложив приложение 1 к постановлению в новой редакции (прилагается).

2. Опубликовать настоящее постановление в газете «Выбор» и разместить на официальном сайте Артемовского городского округа.

3. Настоящее постановление вступает в силу со дня официального опубликования.

4. Контроль за исполнением данного постановления возложить на и.о. заместителя главы администрации Артемовского городского округа Колпакова Д.Н.

Глава Артемовского городского округа В.В. Квон

Приложение
к постановлению администрации Артемовского городского округа
от 17.03.2025 № 265-па
Приложение 1
УТВЕРЖДЕН
постановлением администрации Артемовского городского округа
от 18.06.2013 № 1524-па

СОСТАВ
Координационного совета по вопросам молодежной политики
на территории Артемовского городского округа

Квон Вячеслав Васильевич	- глава Артемовского городского округа, председатель Координационного совета
Колпаков Дмитрий Николаевич	- и.о. заместителя главы администрации Артемовского городского округа, заместитель председателя Координационного совета
Беззубова Юлия Сергеевна	- начальник управления культуры, туризма и молодежной политики администрации Артемовского городского округа, заместитель председателя Координационного совета
Брагина Юлия Аркадьевна	- начальник отдела по делам молодежи управления культуры, туризма и молодежной политики администрации Артемовского городского округа, ответственный секретарь Координационного совета

Члены Координационного совета:

Аксенов Анатолий Алексеевич	- заместитель председателя Совета ветеранов (пенсионеров) Великой Отечественной войны, труда, Вооруженных Сил и правоохранительных органов Артемовского городского округа, ветеран правоохранительных органов (по согласованию)
Андрианова Елена Владимировна	- педагог - организатор Артемовского филиала крае-вого государственного автономного профессионального образовательного учреждения «Промышленный колледж энергетики и связи» (по согласованию)
Волкова Наталья Серафимовна	- председатель Думы Артемовского городского округа (по согласованию)
Ворончук Елена Вильгельмовна	- главный врач муниципального казенного учреждения здравоохранения «Центр медицинской профилактики» Артемовского городского округа (по согласованию)
Далишнева Светлана Юрьевна	- главный специалист управления образования администрации Артемовского городского округа
Ефремов Виталий Леонидович	- начальник управления физической культуры, спорта и охраны здоровья администрации Артемовского городского округа
Ляпунова Римма Ахметовна	- директор муниципального бюджетного образовательного учреждения дополнительного образования «Центр творческого развития и гуманитарного образования» Артемовского городского округа
Мельникова Анна Владимировна	- заместитель директора по учебно-производственной работе краевого государственного автономного профессионального образовательного учреждения «Приморский строительный колледж» (по согласованию)
Николаева Татьяна Викторовна	- заместитель директора по воспитательной и социальной работе краевого государственного автономного профессионального образовательного учреждения «Артемовский колледж сервиса и дизайна» (по согласованию)
Озерова Виктория Леонидовна	- заместитель директора филиала ФГБОУ ВО «Владивостокский государственный университет» в г. Артеме (по согласованию)
Рыбакова Дарья Владимировна	- начальник управления информационной политики администрации Артемовского городского округа.

АДМИНИСТРАЦИЯ
АРТЕМОВСКОГО ГОРОДСКОГО ОКРУГА
ПОСТАНОВЛЕНИЕ

17.03.2025 № 266-па

О ВНЕСЕНИИ ИЗМЕНЕНИЙ В ПОСТАНОВЛЕНИЕ АДМИНИСТРАЦИИ АРТЕМОВСКОГО ГОРОДСКОГО ОКРУГА ОТ 28.02.2019 № 191-ПА «ОБ УТВЕРЖДЕНИИ МУНИЦИПАЛЬНОЙ ПРОГРАММЫ «ОРГАНИЗАЦИЯ ГРАДОСТРОИТЕЛЬНОЙ ДЕЯТЕЛЬНОСТИ АРТЕМОВСКОГО ГОРОДСКОГО ОКРУГА» (В РЕД. ОТ 28.12.2024 № 1157-ПА)

В соответствии с Градостроительным кодексом Российской Федерации, Земельным кодексом Российской Федерации, Федеральным законом от 06.10.2003 № 131-ФЗ «Об общих принципах организации местного самоуправления в Российской Федерации», решением Думы Артемовского городского округа от 05.12.2024 № 400 «О бюджете Артемовского городского округа на 2025 год и плановый период 2026 и 2027 годов», постановлением администрации Артемовского городского округа от 29.07.2013 № 1890-па «Об утверждении Порядка принятия решений о разработке муниципальных программ, их формирования, реализации и оценки эффективности в Артемовском городском округе», руководствуясь Уставом Артемовского городского округа Приморского края, администрация Артемовского городского округа

ПОСТАНОВЛЯЕТ:

1. Внести следующие изменения в постановление администрации Артемовского городского округа от 28.02.2019 № 191-па «Об утверждении муниципальной программы «Организация градостроительной деятельности Артемовского городского округа» (в ред. от 28.12.2024 № 1157-па):

1.1. Изложить преамбулу постановления в новой редакции:

«В соответствии с Градостроительным кодексом Российской Федерации,

Земельным кодексом Российской Федерации, Федеральным законом от 06.10.2003 № 131-ФЗ «Об общих принципах организации местного самоуправления в Российской Федерации», решением Думы Артемовского городского округа от 05.12.2024 № 400 «О бюджете Артемовского городского округа на 2025 год и плановый период 2026 и 2027 годов», решением Думы Артемовского городского округа от 27.12.2024 № 410 «О Стратегии социально-экономического развития Артемовского городского округа на период до 2035 года», постановлением администрации Артемовского городского округа от 29.07.2013 № 1890-па «Об утверждении Порядка принятия решений о разработке муниципальных программ, их формирования, реализации и оценки эффективности в Артемовском городском округе», постановлением администрации Артемовского городского округа от 27.12.2024 № 1154-па «Об утверждении Плана мероприятий по реализации Стратегии социально-экономического развития Артемовского городского округа до 2035 года», руководствуясь Уставом Артемовского городского округа Приморского края, администрация Артемовского городского округа

ПОСТАНОВЛЯЕТ:»

1.2. Дополнить строку «Основание для разработки Программы» Паспорта Программы приложения к постановлению абзацами следующего содержания:

«решение Думы Артемовского городского округа от 27.12.2024 № 410 «О Стратегии социально-экономического развития Артемовского городского округа на период до 2035 года»;

постановление администрации Артемовского городского округа от 27.12.2024 № 1154-па «Об утверждении Плана мероприятий по реализации Стратегии социально-экономического развития Артемовского городского округа до 2035 года».

1.3. Изложить строку «Сроки и этапы реализации Программы» Паспорта Программы приложения к постановлению в новой редакции:

Сроки и этапы реализации Программы	2019-2024 гг. (первый этап); 2025-2027 гг. (второй этап)

1.4. Изложить строку «Объемы и источники финансового обеспечения Программы (в текущих ценах каждого года)» Паспорта Программы приложения к постановлению в новой редакции:

Объемы и источники финансового обеспечения Программы (в текущих ценах каждого года)	объем финансового обеспечения Программы за счет средств бюджета Артемовского городского округа составит 681 793,17337 тыс. руб., из них по годам: первый этап – 401 036,56017 тыс. руб.: 2019 – 38 746,92122 тыс. руб.; 2020 – 54 932,10231 тыс. руб.; 2021 – 75 028,9135 тыс. руб.; 2022 – 67 325,45987 тыс. руб.; 2023 – 74 452,46496 тыс. руб.; 2024 – 90 550, 69831 тыс. руб.; второй этап – 280 756,6132 тыс. руб.: 2025 – 92 128, 24052 тыс. руб.; 2026 – 92 574, 95811 тыс. руб.; 2027 – 96 053, 41457 тыс. руб.

1.5. Изложить строку «Ожидаемые конечные результаты реализации Программы» Паспорта Программы приложения к постановлению в новой редакции:

Ожидаемые конечные результаты реализации Программы	первый этап: уровень реализации муниципальных заданий и заданий учредителя муниципальными учреждениями в 2024 году - 100%; уровень реализации полномочий органов администрации Артемовского городского округа в 2024 году - 100%; второй этап: уровень реализации муниципальных заданий и заданий учредителя муниципальными учреждениями в 2027 году - 100%; уровень реализации полномочий органов администрации Артемовского городского округа в 2027 году - 100%; доля услуг, оказанных в электронном виде в сфере градостроительной деятельности, в общем количестве услуг, предоставленных в отчетном году в сфере градостроительной деятельности, в 2027 году - 100%

1.6. Изложить раздел 3 приложения к постановлению в новой редакции:

«**3. Перечень мероприятий Программы**

Перечень мероприятий, на которые необходимо выделение денежных средств, представлен в приложении 1 и приложении 5 к Программе».

1.7. Изложить раздел 4 приложения к постановлению в новой редакции:

«**4. Сроки и этапы реализации Программы**

Реализация Программы осуществляется в два этапа:

2019 - 2024 гг. (первый этап);

2025 - 2027 гг. (второй этап).»

1.8. Изложить раздел 5 приложения к постановлению в новой редакции:

«**5. Финансовое обеспечение Программы**

Объем финансового обеспечения Программы за счет средств бюджета

Артемовского городского округа составит 681 793,17337 тыс. руб., из них по годам:

первый этап - 401 036,56017 тыс. руб.:
2019 – 38 746,92122 тыс. руб.;
2020 – 54 932,10231 тыс. руб.;
2021 – 75 028,9135 тыс. руб.;
2022 – 67 325,45987 тыс. руб.;
2023 – 74 452,46496 тыс. руб.;
2024 – 90 550, 69831 тыс. руб.;
второй этап - 280 756,6132 тыс. руб.:
2025 – 92 128, 24052 тыс. руб.;
2026 – 92 574, 95811 тыс. руб.;
2027 – 96 053, 41457 тыс. руб.

Мероприятия Программы и объемы ее финансового обеспечения уточняются ежегодно при формировании проекта бюджета Артемовского городского округа на соответствующий финансовый год и плановый период».

1.9. Изложить абзацы первый и второй раздела 6 приложения к постановлению в новой редакции:

«Оценка эффективности реализации муниципальной программы осуществляется по итогам ее исполнения за отчетный финансовый год и в целом после завершения ее реализации. Сведения о взаимосвязи целевых показателей (индикаторов) Программы с мероприятиями Программы и ожидаемыми результатами их реализации указаны в приложении 2 и приложении 6 к Программе.

Целевые индикаторы и показатели Программы представлены в приложении 3 и приложении 7 к Программе».

1.10. Изложить приложение 1 к муниципальной программе в новой редакции (приложение 1).

1.11. Изложить приложение 2 к муниципальной программе в новой редакции (приложение 2).

1.12. Изложить приложение 3 к муниципальной программе в новой редакции (приложение 3).

1.13. Изложить приложение 4 к муниципальной программе в новой редакции (приложение 4).

1.14. Дополнить приложение к постановлению приложением 5 к муниципальной программе «Организация градостроительной деятельности Артемовского городского округа» (приложение 5).

1.15. Дополнить приложение к постановлению приложением 6 к муниципальной программе «Организация градостроительной деятельности Артемовского городского округа» (приложение 6).

1.16. Дополнить приложение к постановлению приложением 7 к муниципальной программе «Организация градостроительной деятельности Артемовского городского округа» (приложение 7).

1.17. Дополнить приложение к постановлению приложением 8 к муниципальной программе «Организация градостроительной деятельности Артемовского городского округа» (приложение 8).

2. Опубликовать настоящее постановление в газете «Выбор» и разместить на официальном сайте Артемовского городского округа.

3. Настоящее постановление вступает в силу со дня опубликования.

4. Контроль за исполнением настоящего постановления возложить на заместителя главы администрации Артемовского городского округа Литвинова А.А.

Глава Артемовского городского округа В.В. Квон

Приложение 1
к постановлению администрации Артемовского городского округа от 17.03.2025 № 266-па
Приложение 1
к муниципальной программе «Организация градостроительной деятельности Артемовского городского округа»

ПЕРЕЧЕНЬ МЕРОПРИЯТИЙ ПРОГРАММЫ НА 2019-2024 гг.

№ п/п	Наименование комплекса процессных мероприятий; наименование мероприятия	Исполнители мероприятия	Сроки реализации мероприятия	Объем финансового обеспечения (тыс. руб.)							Источники финансового обеспечения	Получатели средств
				всего, в т.ч. по источникам финансового обеспечения	в том числе по годам							
					2019 г.	2020 г.	2021 г.	2022 г.	2023 г.	2024 г.		
1	2	3	4	5	6	7	8	9	10	11	12	13
1. Задача: Оказание услуг в сфере градостроительства												
1.1	Комплекс процессных мероприятий: Расходы на обеспечение деятельности (оказание услуг, выполнение работ) муниципальных учреждений, в том числе:	Х	Х	391984, 94551	27169, 86089	39404, 1862	45879, 72415	46476, 11972	54937, 42109	62573,952 91	МБ	Х
1.1.1	Обеспечение выполнения функций муници-	УАиГ, МКУ	2019-2026	374538,186	27030, 57089	31196, 01031	43691, 48902	46179, 53829	50704, 14719	60251,749 75	МБ	МКУ «УСКР»,
	пальных казенных учреждений, субсидии муниципальным бюджетным и автономным учреждениям Артемовского городского округа, в том числе:	«УСКР», МБУ «АиГ»										МБУ «АиГ»
1.1.1.1	Расходы на финансовое обеспечение деятельности (оказание услуг, выполнение работ) муниципального казенного учреждения «Управление строительства и капитального ремонта г. Артема»	УАиГ, МКУ «УСКР»	2019-2026	282860,82732	20957, 04626	22540,4833	32372,0662 5	34978,34 453	39295,522 59	46769,366 7	МБ	МКУ «УСКР»
1.1.1.2	Субсидии на финансовое обеспечение выполнения муниципального задания муниципального бюджетного учреждения «Архитектура и градостроительство Артемовского городского округа»	УАиГ, МБУ «АиГ»	2019-2026	91677, 35868	6073, 52463	8655, 52701	11319,4227 7	11201,19 376	11408,624 6	13482,383 05	МБ	МБУ «АиГ»
1.1.2	Расходы муниципальных учреждений на приобретение (изготовление) объектов, относящихся к основным средствам (за исключением расходов на осуществление бюджетных инвестиций), в том числе:	УАиГ, МБУ «АиГ», МКУ «УСКР»	2019-2023	2718,853	139,290	2173, 100	379,182	10,291	16,990	-	МБ	МКУ «УСКР», МБУ «АиГ»
1.1.2.1	Муниципального казенного учреждения «Управление строительства и капитального ремонта г. Артема»	УАиГ, МКУ «УСКР»	2019-2023	765,876	139,290	220,123	379,182	10,291	16,990	-	МБ	МКУ «УСКР»
1.1.2.2	Субсидии на иные цели, не связанные с финансовым обеспечением выполнения муниципального задания МБУ «Архитектура и градостроительство Артемовского городского округа»	УАиГ, МБУ «АиГ»	2019-2020	1952,977	-	1952,977	-	-	-	-	МБ	МБУ «АиГ»
1.1.3	Исполнение судебных актов и решений налоговых органов	УАиГ, МКУ «УСКР»	2019-2024	14379,23369	-	6035, 07589	1644,15313	220,0176 1	4189,2839	2290,7031 6	МБ	МКУ «УСКР»
1.1.3.1	Исполнение судебных актов муниципальным казенным учреждением «Управление строительства и капитального ремонта г. Артема»	МКУ «УСКР»	2019-2024	14089,49589	-	5745,33809	1644,15313	220,0176 1	4189,2839	2290,7031 6	МБ	МКУ «УСКР»
1.1.3.2	Исполнение судебных актов администрацией Артемовского городского округа	УАиГ	2019-2020	289,73780	-	289,73780	-	-	-	-	МБ	Администрация
1.1.4	Осуществление регистрационных (вступительных), членских и иных взносов	УАиГ, МБУ «АиГ»	2021-2026	289,67282	-	-	164,900	66,27282	27,000	31,500	МБ	МБУ «АиГ»
1.2	Комплекс процессных мероприятий: Разработка документации, направленной на поэтапное развитие территории Артемовского городского округа	Х	Х	11911,00	-	300,00	8101,00	1110,00	-	2400,00	МБ	Х
1.2.1	Разработка градостроительной и иной документации, в том числе:	УАиГ	2020-2024	11911,00	-	300,00	8101,00	1110,00	-	2400,00	МБ	Администрация, МКУ «УСКР»
1.2.1.1	Разработка архитектурной концепции благоустройства площади Ленина в Артемовском городском округе	УАиГ	2020	300,00	-	300,00	-	-	-	-	МБ	Администрация
1.2.1.2	Разработка документации по планировке территории земельных участков, расположенных в районе русла реки Озерные Ключи, от земельного участка с кадастровым номером 25:27:020102:387 до пересечения с ул. Кирова в Артемовском городском округе	УАиГ	2021	5821,000	-	-	5821,000	-	-	-	МБ	Администрация
1.2.1.3	Разработка проекта благоустройства площади Ленина в Артемовском городском округе	УАиГ	2021	500,00	-	-	500,00	-	-	-	МБ	Администрация
1.2.1.4	Разработка инженерных изысканий (инженерно-геологических, инже- нерно-гидрометеороло-гических) для дальнейшего берегоукрепления пространства между плотинами реки Озерные Ключи в Артемовском городском округе	УАиГ, МКУ «УСКР»	2021	780,00	-	-	780,00	-	-	-	МБ	МКУ «УСКР»
1.2.1.5	Выполнение комплекса кадаст-	УАиГ	2021	100,00	-	-	100,00	-	-	-	МБ	امини-

	ровых работ по определению границ с. Прохладного Надеждинского муниципального района с целью уточнения границ Артемовского городского округа											страция
1.2.1.6	Разработка архитектурного решения объектов и территорий, выходящих на гостевой маршрут в г. Артеме по ул. Кирова и ул. Фрунзе (от 9 км до 17 км)	УАиГ	2021	600,00	-	-	600,00	-	-	-	МБ	Администрация
1.2.1.7	Подготовка предпроектной документации по объекту «Реконструкция гидротехнического сооружения на р. Озерные Ключи»	УАиГ, МКУ «УСКР»	2021	300,00	-	-	300,00	-	-	-	МБ	МКУ «УСКР»
1.2.1.8	Разработка проекта благоустройства центральной автобусной остановки	УАиГ	2022	300,00	-	-	-	300,00	-	-	МБ	Администрация
1.2.1.9	Разработка эскизного проекта для комплекс-ного благоустройства территории, расположенной в районе от ул. Фрунзе, 42 до ул. Фрунзе, 54	УАиГ	2022	125,00	-	-	-	125,00	-	-	МБ	Администрация
1.2.1.10	Разработка эскизного проекта для комплексного благоустройства территории, расположенной в районе от ул. Фрунзе, 20 до ул. Симферопольской, 7	УАиГ	2022	107,00	-	-	-	107,00	-	-	МБ	Администрация
1.2.1.11	Разработка эскизного проекта для комплексного благоустройства территории, расположенной в районе ул. Фрунзе, 58 (ЗАГС)	УАиГ	2022	78,00	-	-	-	78,00	-	-	МБ	Администрация
1.2.1.12	Подготовка проекта и иной документации, необходимой для участия во всероссийском конкурсе лучших проектов создания комфортной городской среды	УАиГ	2022	500,00	-	-	-	500,00	-	-	МБ	Администрация
1.2.1.13	Разработка дизайн-проекта общественной территории пляжа Тавайза (бухта Муравьиная) в Артемовском городском округе	УАиГ	2024	300,00	-	-	-	-	-	300,00	МБ	Администрация
1.2.1.14	Разработка дизайн-проекта общественной территории пляжа Тавайза (пляж Малая Тавайза) в Артемовском городском округе	УАиГ	2024	400,00	-	-	-	-	-	400,00	МБ	Администрация
1.2.1.15	Разработка дизайн-кода красного (парадного) маршрута в городе Артеме (от автомобильного кольца по ул. Фрунзе, в районе дома 49/1 до пересечения с ул. Интернациональной, от ул. Кирова от дома 1 до пересечения с ул. Интернациональной; ул. Интернациональная - участок улицы, расположенный между ул. Кирова и ул. Фрунзе	УАиГ	2024	595,00	-	-	-	-	-	595,00	МБ	Администрация
1.2.1.16	Разработка дизайн-кода маршрута на территории ул. Фрунзе (от пересечения с ул. Орловской, 1а до автомобильного кольца в районе дома 49/1)	УАиГ	2024	595,00	-	-	-	-	-	595,00	МБ	Администрация
1.2.1.17	Разработка дизайн-проекта велодорожки в г. Артеме по маршруту от ул. 1-ая Рабочая до ул. Фрунзе (с альтернативным маршрутом через мкр. «Глобус-2» до Лесного озера)	УАиГ	2024	510,00	-	-	-	-	-	510,00	МБ	Администрация
2.1	Комплекс процессных мероприятий:	X	X	155034, 80977	11577, 06033	15227, 91611	21048, 18935	19739, 34015	19515, 04387	25576, 7454	МБ	X
	Обеспечение деятельности органов администрации Артемовского городского округа											
2.1.1	Финансовое обеспечение деятельности управления архитектуры и градостроительства администрации Артемовского городского округа	УАиГ	2019-2026	152034, 80977	11577, 06033	15227, 91611	18048, 18935	19739, 34015	19515, 04387	25576, 7454	МБ	Администрация
2.1.2	Приобретение неисключительных прав на использование программного продукта	УАиГ	2020-2021	3 000,00000	-	-	3 000,0000 0	-	-	-	МБ	Администрация
	Итого по Программе			**558930, 75528**	**38746, 92122**	**54932, 10231**	**75028, 9135**	**67325, 45987**	**74452, 46496**	**90550, 69831**	**МБ**	

Примечания:
МБ - местный бюджет;
МКУ «УСКР» - муниципальное казенное учреждение «Управление строительства и капитального ремонта г. Артема»;
МБУ «АиГ» - муниципальное бюджетное учреждение «Архитектура и градостроительство Артемовского городского округа»;
Администрация - администрация Артемовского городского округа;
УАиГ - управление архитектуры и градостроительства администрации Артемовского городского округа.

Приложение 2
к постановлению администрации Артемовского городского округа от 17.03.2025 № 266-па
Приложение 2
к муниципальной программе «Организация градостроительной деятельности Артемовского городского округа»

ПЕРЕЧЕНЬ МЕРОПРИЯТИЙ ПРОГРАММЫ НА 2019-2024 гг.
СВЕДЕНИЯ О ВЗАИМОСВЯЗИ ЦЕЛЕВЫХ ПОКАЗАТЕЛЕЙ (ИНДИКАТОРОВ) С МЕРОПРИЯТИЯМИ ПРОГРАММЫ И ОЖИДАЕМЫМИ РЕЗУЛЬТАТАМИ ИХ РЕАЛИЗАЦИИ

№ п/п	Наименование комплекса процессных мероприятий; наименование мероприятия	Ожидаемый результат реализации мероприятия									Взаимосвязь мероприятия и ожидаемого результата реализации мероприятия с целевым показателем (индикатором) Программы (наименование целевого показателя (индикатора) Программы)
		наименование показателя	единица измерения	всего	в том числе по годам						
					2019	2020	2021	2022	2023	2024	
1	2	3	4	5	6	7	8	9	10	11	12
1. Задача: Оказание услуг в сфере градостроительства											
1.1	Комплекс процессных мероприятий: Расходы на обеспечение деятельности (оказание	X	X	X	X	X	X	X	X	X	X
	услуг, выполнение работ) муниципальных										

№ п/п	Наименование комплекса процессных мероприятий; наименование мероприятия	Ожидаемый результат реализации мероприятия									Взаимосвязь мероприятия и ожидаемого результата реализации мероприятия с целевым показателем (индикатором) Программы (наименование целевого показателя (индикатора) Программы)
		наименование показателя	единица измерения	всего	в том числе по годам						
					2019	2020	2021	2022	2023	2024	
	учреждений, в том числе:										
1.1.1	Обеспечение выполнения функций муниципальных казенных учреждений, субсидии муниципальным бюджетным и автономным учреждениям Артемовского городского округа, в том числе:	выполнение показателей муниципального задания и заданий учредителя муниципальными учреждениями	%	100	100	100	100	100	100	100	уровень реализации муниципальных заданий и заданий учредителя муниципальными учреждениями
1.1.1.1	Расходы на финансовое обеспечение деятельности (оказание услуг, выполнение работ) муниципального казённого учреждения «Управление строительства и капитального ремонта г. Артема», в том числе:	выполнение показателей заданий учредителя муниципальным учреждением	%	100	100	100	100	100	100	100	
1.1.1.2	Субсидии на финансовое обеспечение выполнения муниципального задания МБУ «Архитектура и градостроительство Артемовского городского округа»	выполнение показателей муниципального задания муниципальным учреждением	%	100	100	100	100	100	100	100	
1.1.2	Расходы муниципальных учреждений на приобретение (изготовление) объектов, относящихся к основным средствам (за исключением расходов на осуществление бюджетных инвестиций), в	выполнение показателей муниципальных заданий и заданий учредителя муниципальными учреждениями	%	100	100	100	100	100	100	100	
	том числе:										
1.1.2.1	Муниципального казённого учреждения «Управление строительства и капитального ремонта г. Артема»	выполнение показателей заданий учредителя муниципальным учреждением	%	100	100	100	100	100	100	100	
1.1.2.2	Субсидии на иные цели, не связанные с финансовым обеспечением выполнения муниципального задания МБУ «Архитектура и градостроительство Артемовского городского округа»	выполнение показателей муниципальных заданий и заданий учредителя муниципальными учреждениями	%	100	100	100	100	100	100	100	
1.1.3	Исполнение судебных актов и решений налоговых органов	количество исполненных судебных актов	ед.	45	0	10	15	3	10	7	
1.1.3.1	Исполнение судебных актов муниципальным казенным учреждением «Управление строительства и капитального ремонта г. Артема»	количество исполненных судебных актов	ед.	44	0	9	15	3	10	7	
1.1.3.2	Исполнение судебных актов администрацией Артемовского городского округа	количество исполненных судебных актов	ед.	1	0	1	0	0	0	0	
1.1.4	Осуществление регистрационных (вступительных), членских и иных взносов	выполнение показателей муниципального задания и задания учредителя муниципальными учреждениями	%	100	100	100	100	100	100	100	
1.2	Комплекс процессных мероприятий: Разработка документации, направленной на поэтапное развитие территории Артемовского городского округа	X	X	X	X	X	X	X	X	X	
1.2.1	Разработка градостроительной и иной документации, в том числе:	разработанная градостроительная и иная документация	шт.	18	0	1	7	5	0	5	
1.2.1.1	Разработка архитектурной концепции благоустройства площади Ленина в Артемовском городском округе	разработанная архитектурная концепция	шт.	1	0	1	0	0	0	0	
1.2.1.2	Разработка документации по планировке территории земельных участков, расположенных в районе русла реки Озерные Ключи, от земельного участка с кадастровым номером 25:27:020102:387 до пересечения с ул. Кирова в Артемовском городском округе	разработанная документация по планировке территории	шт.	1	0	0	1	0	0	0	
1.2.1.3	Разработка проекта благоустройства площади Ленина в Артемовском городском округе	разработанный проект благоустройства	шт.	1	0	0	1	0	0	0	
1.2.1.4	Выполнение инженерных изысканий (инженерно-геологических, инженерно-гидрометеорологических) для дальнейшего берегоукрепления пространства между плотинами реки Озерные Ключи в Артемовском городском округе	выполненные инженерные изыскания	шт.	2	0	0	2	0	0	0	
1.2.1.4			шт.	2	0	0	2	0	0	0	
1.2.1.5	Выполнение комплекса кадастровых работ по определению границ с. Прохладного Надеждинского муниципального района с целью уточнения границ Артемовского городского округа	список координат поворотных точек	шт.	1	0	0	1	0	0	0	
1.2.1.6	Разработка архитектурного решения объектов и территорий, выходящих на гостевой маршрут в г. Артеме по ул. Кирова и ул. Фрунзе (от 9 км до 17 км)	разработанный архитектурный проект благоустройства	шт.	1	0	0	1	0	0	0	
1.2.1.7	Подготовка предпроектной документации по объекту «Реконструкция гидротехнического сооружения на р. Озерные Ключи»	разработанное техническое задание на реконструкцию объекта	шт.	1	0	0	1	0	0	0	
1.2.1.8	Разработка проекта благоустройства центральной автобусной остановки	разработанный проект благоустройства	шт.	1	0	0	1	0	0	0	
1.2.1.9	Разработка эскизного проекта комплексного благоустройства территории, расположенной в районе от ул. Фрунзе, 42 до ул. Фрунзе, 54	разработанный эскизный проект благоустройства территории	шт.	1	0	0	0	1	0	0	
1.2.1.10	Разработка эскизного проекта для комплексного благоустройства территории, расположенной в районе от ул. Фрунзе, 20 до ул. Симферопольской, 7	разработанный эскизный проект благоустройства территории	шт.	1	0	0	0	1	0	0	
1.2.1.11	Разработка эскизного проекта комплексного благоустройства территории, расположенной в районе ул. Фрунзе, 58 (ЗАГС)	разработанный эскизный проект благоустройства территории	шт.	1	0	0	0	1	0	0	
1.2.1.12	Подготовка проекта и иной документации, необходимой для участия во всероссийском конкурсе лучших проектов создания комфортной городской среды	подготовленный проект и иная документация	шт.	1	0	0	0	1	0	0	
1.2.1.13	Разработка дизайн-проекта общественной территории пляжа Тавайза (бухта Муравьиная) в Артемовском городском округе	разработанный дизайн-проект маршрута	шт.	1	0	0	0	0	0	1	

№ п/п	Наименование комплекса процессных мероприятий; наименование мероприятия	Ожидаемый результат реализации мероприятия									Взаимосвязь мероприятия и ожидаемого результата реализации мероприятия с целевым показателем (индикатором) Программы (наименование целевого показателя (индикатора) Программы)
		наименование показателя	единица измерения	всего	в том числе по годам						
					2019	2020	2021	2022	2023	2024	
1.2.1.14	Разработка дизайн-проекта общественной территории пляжа Тавайза (пляж Малая Тавайза) в Артемовском городском округе	разработанный дизайн-проект маршрута	шт.	1	0	0	0	0	0	1	
1.2.1.15	Разработка дизайн-кода красного (парадного) маршрута в городе Артеме (от автомобильного кольца по ул. Фрунзе, в районе дома 49/1 до пересечения с ул. Интернациональной, от ул. Кирова от дома 1 до пересечения с ул. Интернациональной; ул. Интернациональная - участок улицы, расположенный между ул. Кирова и ул. Фрунзе	разработанный дизайн-код маршрута	шт.	1	0	0	0	0	0	1	
1.2.1.16	Разработка дизайн–кода маршрута на территории ул. Фрунзе (от пересечения с ул. Орловской, 1а до автомобильного кольца в районе дома 49/1)	разработанный дизайн-код маршрута	шт.	1	0	0	0	0	0	1	
1.2.1.17	Разработка дизайн-проекта велодорожки в г. Артеме, по маршруту: от ул. 1-ая Рабочая до ул. Фрунзе (с альтернативным маршрутом через мкр. «Глобус-2» до Лесного озера)	разработанный дизайн-проект велодорожки	шт.	1	0	0	0	0	0	1	
2. Задача: Реализация полномочий администрации Артемовского городского округа в сфере градостроительства											
2.1	Комплекс процессных мероприятий: Обеспечение деятельности органов администрации Артемовского городского округа	X	X	X	X	X	X	X	X	X	X
2.1.1	Финансовое обеспечение деятельности управления архитектуры и градостроительства администрации Артемовского городского округа	достижение установленных значений целевых индикаторов	%	100	100	100	100	100	100	100	уровень реализации полномочий органов администрации Артемовского городского округа
2.1.2	Приобретение неисключительных прав на использование программного продукта	приобретённые неисключительные права на использование программного обеспечения	шт.	1	0	0	1	0	0	0	

Приложение 3
к постановлению администрации Артемовского городского округа от 17.03.2025 № 266-па
Приложение 3
к муниципальной программе «Организация градостроительной деятельности Артемовского городского округа»

ЦЕЛЕВЫЕ ПОКАЗАТЕЛИ (ИНДИКАТОРЫ) ПРОГРАММЫ НА 2019-2024 гг.

№ п/п	Наименование показателя (индикатора)	Единица измерения	Значение показателей						Ожидаемые конечные результаты реализации Программы
			отчетный год 2019	текущий год (оценка) 2020	очередной год 2021	первый год планового периода 2022	второй год планового периода 2023	третий год планового периода 2024	
1	2	3	4	5	6	7	8	9	10
1.	Уровень реализации муниципальных заданий и заданий учредителя муниципальными учреждениями	%	100	100	100	100	100	100	100
2.	Уровень реализации полномочий органов местного самоуправления	%	100	100	100	100	100	100	100

Приложение 4
к постановлению администрации Артемовского городского округа от 17.03.2025 № 266-па
Приложение 4
к муниципальной программе «Организация градостроительной деятельности Артемовского городского округа»

НАЛОГОВЫЕ РАСХОДЫ НА 2019-2024 гг.

Наименова-ние налогового расхода	Реквизиты муниципа-льного правового акта, принятого Думой Артемовского городского округа, устанавливающего налоговый расход	Целевая категория налогового расхода (техническая*, социальная**, стимулирующая***)	Цель Программы, которой соответствует налоговый расход	Наименование показателя (индикатора) Программы, на значение которого оказывают влияние налоговые расходы	Значение показателя (индикатора), в единицах измерения показателя (индикатора)							Объем налоговых расходов, руб.						
					всего	в том числе по годам						всего	в том числе по годам					
						2019	2020	2021	2022	2023	2024		2019	2020	2021	2022	2023	2024
1	2	3	4	5	6	7	8	9	10	11	12	13	14	15	16	17	18	19
Налоговые расходы отсутствуют																		

*– целевая категория налоговых расходов, предполагающих уменьшение расходов плательщиков, воспользовавшихся льго
тами, финансовое обеспечение которых осуществляется в полном объеме или частично за счет бюджета Артемовского го
родского округа;
** – целевая категория налоговых расходов, обусловленных необходимостью обеспечения социальной поддержки населения;
***– целевая категория налоговых расходов, предполагающих стимулирование экономической активности субъектов предпринимательской деятельности и последующее увеличение доходов бюджета Артемовского городского округа.

Приложение 5
к постановлению администрации Артемовского городского округа от 17.03.2025 № 266-па
Приложение 5
к муниципальной программе «Организация градостроительной деятельности Артемовского городского округа»

ПЕРЕЧЕНЬ МЕРОПРИЯТИЙ ПРОГРАММЫ НА 2025-2027 гг.

№ п/п	Наименование комплекса процессных мероприятий; наименование мероприятия	Исполнители мероприятия	Сроки реализации мероприятия	Объем финансового обеспечения (тыс. руб.)				Источники финансового обеспечения	Получатели средств
				всего, в т.ч. по источникам финансового обеспечения	в том числе по годам				
					2025 г.	2026 г.	2027 г.		
1	2	3	4	5	6	7	8	9	10
1. Задача: Оказание услуг в сфере градостроительства									
1.1	Комплекс процессных мероприятий: Расходы на обеспечение деятельности (оказание услуг, выполнение работ) муниципальных учреждений, в том числе:	X	X	204839,82294	67809,51566	67282,22401	69748,08327	МБ	X

1	2	3	4	5	6	7	8	9	10
1.1.1	Обеспечение выполнения функций муниципальных казенных учреждений, субсидии муниципальным бюджетным и автономным учреждениям Артемовского городского округа, в том числе:	УАиГ, МКУ «УСКР», МБУ «АиГ»	2025-2027	204732,23294	67760,42566	67250,72401	69721,08327	МБ	МКУ «УСКР», МБУ «АиГ»
1.1.1.1	Расходы на финансовое обеспечение деятельности (оказание услуг, выполнение работ) муниципального казенного учреждения «Управление строительства и капитального ремонта г. Артема»	УАиГ, МКУ «УСКР»	2025-2027	152522,71172	51028,45734	49856,40203	51637,85235	МБ	МКУ «УСКР»
1.1.1.2	Субсидии на финансовое обеспечение выполнения муниципального задания муниципального бюджетного учреждения «Архитектура и градостроительство Артемовского городского округа»	УАиГ, МБУ «АиГ»	2025-2027	52209,52122	16731,96832	17394,32198	18083,23092	МБ	МБУ «АиГ»
1.1.2	Расходы муниципальных учреждений на приобретение (изготовление) объектов, относящихся к основным средствам (за исключением расходов на осуществление бюджетных инвестиций), в том числе:	УАиГ, МБУ «АиГ», МКУ «УСКР»	2025-2027	22,090	22,090	-	-	МБ	МКУ «УСКР», МБУ «АиГ»
1.1.2.1	Муниципального казенного учреждения «Управление строительства и капитального ремонта г. Артема»	УАиГ, МКУ «УСКР»	2025-2027	22,090	22,090	-	-	МБ	МКУ «УСКР»
1.1.3	Осуществление регистрационных (вступительных), членских и иных взносов	УАиГ, МБУ «АиГ»	2025-2027	85,5	27,00	31,500	27,00	МБ	МБУ «АиГ»
2.1	Комплекс процессных мероприятий: Обеспечение деятельности органов администрации Артемовского городского округа	Х	Х	75916,79026	24318,72486	25292,73410	26305,33130	МБ	Х
2.1.1	Финансовое обеспечение деятельности управления архитектуры и градостроительства администрации Артемовского городского округа	УАиГ	2025-2027	75916,79026	24318,72486	25292,73410	26305,33130	МБ	Администрация
	Итого по Программе			**280756,6132**	**92128,24052**	**92574,95811**	**96053,41457**	**МБ**	

Примечания:
МБ - местный бюджет;
МКУ «УСКР» - муниципальное казенное учреждение «Управление строительства и капитального ремонта г. Артема»;
МБУ «АиГ» - муниципальное бюджетное учреждение «Архитектура и градостроительство Артемовского городского округа»;
Администрация - администрация Артемовского городского округа;
УАиГ - управление архитектуры и градостроительства администрации Артемовского городского округа.

Приложение 6
к постановлению администрации Артемовского городского округа от 17.03.2025 № 266-па
Приложение 6
к муниципальной программе «Организация градостроительной деятельности Артемовского городского округа»

ПЕРЕЧЕНЬ МЕРОПРИЯТИЙ ПРОГРАММЫ НА 2025-2027 гг.
СВЕДЕНИЯ О ВЗАИМОСВЯЗИ ЦЕЛЕВЫХ ПОКАЗАТЕЛЕЙ (ИНДИКАТОРОВ) С МЕРОПРИЯТИЯМИ ПРОГРАММЫ И ОЖИДАЕМЫМИ РЕЗУЛЬТАТАМИ ИХ РЕАЛИЗАЦИИ

№ п/п	Наименование комплекса процессных мероприятий; наименование мероприятия	Ожидаемый результат реализации мероприятия						Взаимосвязь мероприятия и ожидаемого результата реализации мероприятия с целевым показателем (индикатором) Программы (наименование целевого показателя (индикатора) Программы)
		наименование показателя	единица измерения	всего	в том числе по годам			
					2025	2026	2027	
1	2	3	4	5	6	7	8	9
1. Задача: Оказание услуг в сфере градостроительства								
1.1	Комплекс процессных мероприятий: Расходы на обеспечение деятельности (оказание услуг, выполнение работ) муниципальных учреждений, в том числе:	Х	Х	Х	Х	Х	Х	Х
1.1.1	Обеспечение выполнения функций муниципальных казенных учреждений, субсидии муниципальным бюджетным и автономным учреждениям Артемовского городского округа, в том числе:	выполнение показателей муниципального задания и заданий учредителя муниципальными учреждениями	%	100	100	100	100	уровень реализации муниципальных заданий и заданий учредителя муниципальными учреждениями
1.1.1.1	Расходы на финансовое обеспечение деятельности (оказание услуг, выполнение работ) муниципального казённого учреждения «Управление строительства и капитального ремонта г. Артема», в том числе:	выполнение показателей заданий учредителя муниципальным учреждением	%	100	100	100	100	
1.1.1.2	Субсидии на финансовое обеспечение выполнения муниципального задания МБУ «Архитектура и градостроительство Артемовского городского округа»	выполнение показателей муниципального задания муниципальным учреждением	%	100	100	100	100	доля услуг, оказанных в электронном виде в сфере градостроительной деятельности, в общем количестве услуг, предоставленных в отчетном году в сфере градостроительной деятельности
1.1.2	Расходы муниципальных учреждений на приобретение (изготовление) объектов, относящихся к основным средствам (за исключением расходов на осуществление бюджетных инвестиций), в том числе:	выполнение показателей муниципальных заданий и заданий учредителя муниципальными учреждениями	%	100	100	100	100	
1.1.2.1	Муниципального казённого учреждения «Управление строительства и капитального ремонта г. Артема»	выполнение показателей заданий учредителя муниципальным учреждением	%	100	100	100	100	
1.1.3	Осуществление регистрационных (вступительных), членских и иных взносов	выполнение показателей муниципального задания и задания учредителя муниципальными учреждениями	%	100	100	100	100	
2.1	Комплекс процессных мероприятий: Обеспечение деятельности органов администрации Артемовского городского округа	Х	Х	Х	Х	Х	Х	Х
2.1.1	Финансовое обеспечение деятельности управления архитектуры и градостроительства администрации Артемовского городского округа	достижение установленных значений целевых индикаторов	%	100	100	100	100	уровень реализации полномочий органов администрации Артемовского городского округа; доля услуг, оказанных в электронном виде в сфере градостроительной деятельности, в общем количестве услуг, предоставленных в отчетном году в сфере градостроительной деятельности

Приложение 7
к постановлению администрации Артемовского городского округа от 17.03.2025 № 266-па
Приложение 7
к муниципальной программе «Организация градостроительной деятельности Артемовского городского округа»

ЦЕЛЕВЫЕ ПОКАЗАТЕЛИ (ИНДИКАТОРЫ) ПРОГРАММЫ НА 2025-2027 гг.

№ п/п	Наименование показателя (индикатора)	Единица измерения	Значение показателей				Ожидаемые конечные результаты реализации Программы
			отчетный год 2024	текущий год (оценка) 2025	1-й год планового периода 2026	2-й год планового периода 2027	
1	2	3	4	5	6	7	8
1.	Уровень реализации муниципальных заданий и заданий учредителя муниципальными учреждениями	%	100	100	100	100	100
2.	Уровень реализации полномочий органов местного самоуправления	%	100	100	100	100	100
3.	Доля услуг, оказанных в электронном виде в сфере градостроительной деятельности, в общем количестве услуг, предоставленных в отчетном году в сфере градостроительной деятельности	%	80	99	100	100	100

Приложение 8
к постановлению администрации Артемовского городского округа от 17.03.2025 № 266-па
Приложение 8
к муниципальной программе «Организация градостроительной деятельности Артемовского городского округа»

НАЛОГОВЫЕ РАСХОДЫ НА 2025-2027 гг.

Наименование налогового расхода	Реквизиты муниципального правового акта, принятого Думой Артемовского городского округа, устанавливающего налоговый расход	Целевая категория налогового расхода (техническая*, социальная**, стимулирующая***)	Цель Программы, которой соответствует налоговый расход	Наименование показателя (индикатора) Программы, на значение которого оказывают влияние налоговые расходы	Значение показателя (индикатора), в единицах измерения показателя (индикатора)				Объем налоговых расходов, руб.			
					всего	в том числе по годам			всего	в том числе по годам		
						2025	2026	2027		2025	2026	2027
1	2	3	4	5	6	7	8	9	10	11	12	13
Налоговые расходы отсутствуют												

* – целевая категория налоговых расходов, предполагающих уменьшение расходов плательщиков, воспользовавшихся льготами, финансовое обеспечение которых осуществляется в полном объеме или частично за счет бюджета Артемовского городского округа;

** – целевая категория налоговых расходов, обусловленных необходимостью обеспечения социальной поддержки населения;

*** – целевая категория налоговых расходов, предполагающих стимулирование экономической активности субъектов предпринимательской деятельности и последующее увеличение доходов бюджета Артемовского городского округа.

АДМИНИСТРАЦИЯ
АРТЕМОВСКОГО ГОРОДСКОГО ОКРУГА
ПОСТАНОВЛЕНИЕ

18.03.2025 **№ 274-па**

О ВНЕСЕНИИ ИЗМЕНЕНИЙ В ПОСТАНОВЛЕНИЕ АДМИНИСТРАЦИИ АРТЕМОВСКОГО ГОРОДСКОГО ОКРУГА ОТ 11.02.2019 № 110-ПА «ОБ УТВЕРЖДЕНИИ МУНИЦИПАЛЬНОЙ ПРОГРАММЫ «РАЗВИТИЕ ИНФОРМАЦИОННОГО ОБЩЕСТВА В АРТЕМОВСКОМ ГОРОДСКОМ ОКРУГЕ» (В РЕД. ОТ 18.02.2025 № 195-ПА)

В соответствии с Федеральным законом от 06.10.2003 № 131-ФЗ «Об общих принципах организации местного самоуправления в Российской Федерации», Федеральным законом от 09.02.2009 № 8-ФЗ «Об обеспечении доступа к информации о деятельности государственных органов и органов местного самоуправления», постановлением Администрации Приморского края от 02.07.2019 № 418-па «Об утверждении государственной программы Приморского края «Информационное общество», решением Думы Артемовского городского округа от 05.12.2023 № 230 «О бюджете Артемовского городского округа на 2024 год и плановый период 2025 и 2026 годов», постановлением администрации Артемовского городского округа от 29.07.2013 № 1890-па «Об утверждении Порядка принятия решений о разработке муниципальных программ, их формирования, реализации и оценки эффективности в Артемовском городском округе», руководствуясь Уставом Артемовского городского округа Приморского края, администрация Артемовского городского округа

ПОСТАНОВЛЯЕТ:

1. Внести следующие изменения в постановление администрации Артемовского городского округа от 11.02.2019 № 110-па «Об утверждении муниципальной программы «Развитие информационного общества в Артемовском городском округе» (в ред. от 18.02.2025 № 195-па):

1.1. Внести изменения в приложение 1 к муниципальной программе «Развитие информационного общества в Артемовском городском округе» (приложение 1).

1.2. Внести изменения в приложение 2 к муниципальной программе «Развитие информационного общества в Артемовском городском округе» (приложение 2).

2. Опубликовать настоящее постановление в газете «Выбор» и разместить на официальном сайте Артемовского городского округа.

3. Настоящее постановление вступает в силу со дня официального опубликования.

4. Контроль за исполнением настоящего постановления возложить на руководителя аппарата администрации Артемовского городского округа Мироненко О.А.

Глава Артемовского городского округа В.В. Квон

Приложение 1
к постановлению администрации Артемовского городского округа
от 18.03.2025 № 274-па

ИЗМЕНЕНИЯ В ПЕРЕЧЕНЬ МЕРОПРИЯТИЙ
муниципальной программы «Развитие информационного общества в Артемовском городском округе»

№ п/п	Наименование комплекса процессных мероприятий; наименование мероприятия	Исполнители мероприятия	Сроки реализации мероприятия	Объем финансового обеспечения (тыс. руб.)							Источники финансового обеспечения	Получатели средств
				всего, в т.ч. по источникам финансового обеспечения	в том числе по годам							
					2021	2022	2023	2024	2025	2026		
1	2	3	4	5	6	7	8	9	10	11	12	13
1.	**Повышение качества и доступности для населения информации о деятельности органов местного самоуправления, а также о социально-экономическом и культурном развитии округа, о развитии его общественной инфраструктуры и иной официальной информации**											
1.1.	Комплекс процессных мероприятий: Создание в Артемовском городском округе условий для обеспечения конституционного права граждан на доступ к информации о деятельности органов местного самоуправления	х	х	91 216,28697	16 943,36551	18 686,63527	19 770,54987	30 012,57434	2 901,58099	2 901,58099	МБ	х
…												
1.1.3.	Изготовление печатной продукции	УИП	2021-2026	10 044,69000	171,36000	1 845,10000	1 853,00000	5 175,23000	500,00000	500,00000	МБ	администрация, МКУ «АХУ»
…												
1.1.3.2.	производство и приобретение полиграфической и сувенирной продукции о жизнедеятельности Артемовского	УИП	2022-2026	6 268,30000	-	150,00000	1 250,00000	3 868,30000	500,00000	500,00000	МБ	администрация

№ п/п	Наименование комплекса процессных мероприятий; наименование мероприятия	Исполнители мероприятия	Сроки реализации мероприятия	Объем финансового обеспечения (тыс. руб.)							Источники финансового обеспечения	Получатели средств
				всего, в т.ч. по источникам финансового обеспечения	в том числе по годам							
					2021	2022	2023	2024	2025	2026		
1	2	3	4	5	6	7	8	9	10	11	12	13
	городского округа											
1.1.3.3.	изготовление и печать книжного издания, посвященного Дню города Артема	УИП	2022, 2024	2 309,93000	-	1 200,00000	303,00000	806,93000	-		МБ	
…												
2.	**Реализация полномочий администрации Артемовского городского округа в информационной сфере**											
2.1.	Комплекс процессных мероприятий: Финансовое обеспечение деятельности органов администрации Артемовского городского округа	х	х	108 033,14797	9 300,81337	18 379,59895	22 002,29002	30 837,32427	13 486,47857	14 026,64279	МБ	х
…												
2.1.2.	Приобретение неисключительных прав на использование программного продукта	МКУ «АХУ», администрация	2021-2026	22 021,87174	649,59249	2 681,32000	5 678,93750	6 275,15154	1 031,85856	1 073,13815	МБ	МКУ «АХУ»
					-	570,00000	1 167,76250	2 894,11100	-		МБ	администрация
2.1.3.	Расходы муниципальных учреждений на приобретение (изготовление) объектов, относящихся к основным средствам (за исключением расходов на осуществление бюджетных инвестиций)	администрация	2021-2022	10 786,04000	1 000,00000	-	1 941,08658	692,86000	-		МБ	администрация
					-	2 343,22100	1 708,91342	3 099,95900	-	-	МБ	МКУ «АХУ»
2.1.4.	Мероприятия по обеспечению информационной безопасности	администрация, МКУ «АХУ»	2022-2024	7 161,86500	-	1 059,60000	-	824,08900	-		МБ	администрация
					-	3 187,90000	-	2 090,27600	-	-	МБ	МКУ «АХУ»
3.	**Итого по Программе**	х	х	199 249,43494	26 244,17888	37 066,23422	41 772,83989	60 849,89861	16 388,05956	16 928,22378	МБ	х

Приложение 2
к постановлению администрации Артемовского городского округа
от 18.03.2025 № 274-па

ИЗМЕНЕНИЯ В ПЕРЕЧЕНЬ МЕРОПРИЯТИЙ ПРОГРАММЫ.
СВЕДЕНИЯ О ВЗАИМОСВЯЗИ ЦЕЛЕВЫХ ПОКАЗАТЕЛЕЙ (ИНДИКАТОРОВ) С МЕРОПРИЯТИЯМИ ПРОГРАММЫ И ОЖИДАЕМЫМИ РЕЗУЛЬТАТАМИ ИХ РЕАЛИЗАЦИИ

№ п/п	Наименование комплекса процессных мероприятий, наименование мероприятия	Ожидаемый результат реализации мероприятия									Взаимосвязь мероприятия и ожидаемого результата реализации мероприятия с целевым показателем (индикатором) Программы (наименование целевого показателя (индикатора) Программы)
		наименование показателя	единица измерения	всего	в том числе по годам						
					2021	2022	2023	2024	2025	2026	
1	2	3	4	5	6	7	8	9	10	11	12
1.	**Повышение качества и доступности для населения информации о деятельности органов местного самоуправления, а также о социально-экономическом и культурном развитии округа, о развитии его общественной инфраструктуры и иной официальной информации**										
1.1.	Комплекс процессных Мероприятий: Создание в Артемовском городском округе условий для обеспечения конституционного права граждан на доступ к информации о деятельности органов местного самоуправления	х	х	х	х	х	х	х	х		х
…											
1.1.3.2.	производство и приобретение полиграфической и сувенирной продукции о жизнедеятельности Артемовского городского округа	количество изготовленной полиграфической, сувенирной и рекламной продукции	шт.	33 093	-	160	6 200	26 233	250	250	уровень обеспечения доступа населения к информации о деятельности органов местного самоуправления
2.	**Реализация полномочий администрации Артемовского городского округа в информационной сфере**										
2.1.	Комплекс процессных мероприятий: Обеспечение деятельности органов администрации Артемовского городского округа	х	х	х	х	х	х	х	х	х	х
2.1.1.	Финансовое обеспечение деятельности управления информационной политики, управления информатизации и информационных систем, отдела информационной безопасности администрации Артёмовского городского округа	достижение установленных значений целевых индикаторов Программы	%	100	100	100	100	100	100	100	выполнение установленных значений целевых индикаторов Программы
2.1.2.	Приобретение неисключительных прав на использование программного продукта	количество закупаемого и обновляемого лицензионного программного обеспечения	шт.	459	29	10	270	144	3	3	поддержание удельного веса компьютеров, подключенных к системе электронного документооборота
2.1.3.	Расходы муниципальных учреждений на приобретение (изготовление) объектов, относящихся к основным средствам (за исключением расходов на осуществление бюджетных инвестиций)	количество закупаемого оборудования	шт.	206	23	8	58	117	-	-	уровень обеспечения доступа населения к информации о деятельности органов местного самоуправления
2.1.4.	Мероприятия по обеспечению информационной безопасности	количество приобретенных услуг для обеспечения информационной безопасности	ед.	15	-	12	-	3	-	-	поддержание уровня безопасности в соответствии с законодательством Российской Федерации
		количество радиоэлектронной продукции (локально-вычислительной сети и серверного оборудования)	ед.	6	-	2	-	4	-	-	

АДМИНИСТРАЦИЯ
АРТЕМОВСКОГО ГОРОДСКОГО ОКРУГА
ПОСТАНОВЛЕНИЕ

18.03.2025 № 275-па

О ПРИЗНАНИИ УТРАТИВШИМ СИЛУ ПОСТАНОВЛЕНИЯ АДМИНИСТРАЦИИ АРТЕМОВСКОГО ГОРОДСКОГО ОКРУГА ОТ 03.09.2013 № 2286-ПА «О СОЗДАНИИ САНИТАРНО-ПРОТИВОЭПИДЕМИЧЕСКОЙ КОМИССИИ ПРИ АДМИНИСТРАЦИИ АРТЕМОВСКОГО ГОРОДСКОГО ОКРУГА»

В соответствии с Федеральным законом от 06.10.2003 № 131-ФЗ «Об общих принципах организации местного самоуправления в Российской Федерации, Федеральным законом от 30.03.1999 № 52-ФЗ «О санитарно-эпидемиологическом благополучии населения», руководствуясь Уставом Артемовского городского округа Приморского края, администрация Артемовского городского округа

ПОСТАНОВЛЯЕТ:

1. Признать утратившим силу постановление администрации Артемовского городского округа от 03.09.2013 № 2286-па «О создании санитарно-противоэпидемической комиссии при администрации Артемовского городского округа».
2. Опубликовать данное постановление в газете «Выбор» и разместить на официальном сайте Артемовского городского округа.
3. Постановление вступает в силу со дня опубликования.
4. Контроль за исполнением постановления возложить на и.о. заместителя главы администрации Артемовского городского округа Колпакова Д.Н.

Глава Артемовского городского округа В.В. Квон

АДМИНИСТРАЦИЯ
АРТЕМОВСКОГО ГОРОДСКОГО ОКРУГА
ПОСТАНОВЛЕНИЕ

18.03.2025 № 276-па

О ВНЕСЕНИИ ИЗМЕНЕНИЙ В ПОСТАНОВЛЕНИЕ АДМИНИСТРАЦИИ АРТЕМОВСКОГО ГОРОДСКОГО ОКРУГА ОТ 20.07.2022 № 467-ПА «О КОМИССИИ ПО СОБЛЮДЕНИЮ ТРЕБОВАНИЙ К СЛУЖЕБНОМУ ПОВЕДЕНИЮ МУНИЦИПАЛЬНЫХ СЛУЖАЩИХ И УРЕГУЛИРОВАНИЮ КОНФЛИКТА ИНТЕРЕСОВ В АДМИНИСТРАЦИИ АРТЕМОВСКОГО ГОРОДСКОГО ОКРУГА» (В РЕД. ОТ 23.07.2024 № 677-ПА)

В соответствии с Федеральным законом от 25.12.2008 № 273-ФЗ «О противодействии коррупции», указами Президента Российской Федерации от 12.08.2002 № 885 «Об утверждении общих принципов служебного поведения государственных служащих», от 01.07.2010 № 821 «О комиссиях по соблюдению требований к служебному поведению федеральных государственных служащих и урегулированию конфликта интересов», руководствуясь Уставом Артемовского городского округа Приморского края, администрация Артемовского городского округа

ПОСТАНОВЛЯЕТ:

1. Внести изменения в распоряжение администрации Артемовского городского округа от 20.07.2022 № 467-па «О комиссии по соблюдению требований к служебному поведению муниципальных служащих и урегулированию конфликта интересов в администрации Артемовского городского округа» (в ред. от 23.07.2024 № 677-па), изложив приложение к распоряжению в новой редакции (прилагается).
2. Опубликовать настоящее постановление в газете «Выбор» и разместить на официальном сайте Артемовского городского округа.
3. Настоящее постановление вступает в силу со дня официального опубликования.
4. Контроль за исполнением настоящего постановления возложить на руководителя аппарата администрации Артемовского городского округа Мироненко О.А.

Глава Артемовского городского округа В.В. Квон

Приложение
к постановлению администрации
Артемовского городского округа
от 18.03.2025 № 276-па
Приложение 2
УТВЕРЖДЕН
постановлением администрации Артемовского городского округа
от 20.07.2022 № 467-па

СОСТАВ
комиссии по соблюдению требований к служебному поведению
муниципальных служащих и урегулированию конфликта интересов
в администрации Артемовского городского округа

Воркова Виктория Александровна	- первый заместитель главы администрации Артемовского городского округа, председатель комиссии
Мироненко Олеся Александровна	- руководитель аппарата администрации Артемовского городского округа, заместитель председателя комиссии
Начинова Полина Николаевна	- главный специалист 1 разряда отдела муниципальной службы и кадров управления делами и организационной работы администрации Артемовского городского округа, секретарь комиссии
Члены комиссии:	
Данилова Татьяна Ивановна	- председатель Общественной палаты Артемовского городского округа, председатель Артемовской городской общественной организации профсоюза работников народного образования и науки Российской Федерации, член Совета общественной организации женщин г. Артема (по согласованию)
Ивельская Нина Григорьевна	- представитель образовательного учреждения высшего профессионального образования, связанного с муниципальной службой, кандидат экономических наук, доцент кафедры экономики и управления Владивостокского государственного университета (по согласованию)
Исаева Ирина Анатольевна	- начальник отдела муниципальной службы и кадров управления делами и организационной работы администрации Артемовского городского округа
Сенотрусов Сергей Николаевич	- начальник отдела трудовых отношений администрации Артемовского городского округа
Чуравская Ольга Алексеевна	- начальник правового управления администрации Артемовского городского округа.

ГЛАВА АРТЕМОВСКОГО ГОРОДСКОГО ОКРУГА
ПОСТАНОВЛЕНИЕ

24.03.2025 № 33-пг

ОБ УТВЕРЖДЕНИИ ВНЕСЕНИЯ ИЗМЕНЕНИЙ В ДОКУМЕНТАЦИЮ ПО ПЛАНИРОВКЕ ТЕРРИТОРИИ В СОСТАВЕ ПРОЕКТА ПЛАНИРОВКИ И ПРОЕКТА МЕЖЕВАНИЯ ТЕРРИТОРИИ ПО АДРЕСУ: ПРИМОРСКИЙ КРАЙ, Г. АРТЕМ, УЛ. КИРОВА, ДОМ 125

В соответствии с Градостроительным кодексом Российской Федерации, федеральными законами от 06.10.2003 № 131-ФЗ «Об общих принципах организации местного самоуправления в Российской Федерации», от 13.07.2015 № 212-ФЗ «О свободном порте Владивосток», постановлением Правительства Российской Федерации от 02.02.2024 № 112 «Об утверждении Правил подготовки документации по планировке территории, подготовка которой осуществляется на основании решений уполномоченных федеральных органов исполнительной власти, исполнительных органов субъектов Российской Федерации и органов местного самоуправления, принятия решения об утверждении документации по планировке территории, внесения изменений в такую документацию, отмены такой документации или ее отдельных частей, признания отдельных частей такой документации не подлежащими применению, а также подготовки и утверждения проекта планировки территории в отношении территорий исторических поселений федерального и регионального значения», Законом Приморского края от 18.11.2014 № 497-КЗ «О перераспределении полномочий между органами местного самоуправления муниципальных образований Приморского края и органами государственной власти Приморского края и внесении изменений в отдельные законодательные акты Приморского края», решением Думы Артемовского городского округа от 28.04.2011 № 497 «Об утверждении Правил землепользования и застройки Артемовского городского округа», руководствуясь Уставом Артемовского городского округа Приморского края,

ПОСТАНОВЛЯЮ:

1. Утвердить внесение изменений в документацию по планировке территории в составе проекта планировки и проекта межевания территории по адресу: Приморский край, г. Артем, ул. Кирова, дом 125.
2. Управлению архитектуры и градостроительства администрации Артемовского городского округа (Моисеева О.А.):

2.1. Направить утвержденную документацию с внесенными изменениями по планировке территории в составе проекта планировки и проекта межевания территории по адресу: Приморский край, г. Артем, ул. Кирова, дом 125, и заверенную копию настоящего постановления в течение 7 (семи) дней со дня его принятия в министерство архитектуры и градостроительной политики Приморского края для размещения в информационной системе обеспечения градостроительной деятельности.

2.2. Направить данное постановление в орган кадастрового учета.

3. Управлению информационной политики администрации Артемовского городского округа (Рыбакова Д.В.) опубликовать в газете «Выбор» и разместить на официальном сайте Артемовского городского округа настоящее постановление и документацию с внесенными изменениями по планировке территории в составе проекта планировки и проекта межевания территории по адресу: Приморский край, г. Артем, ул. Кирова, дом 125.
4. Контроль за исполнением данного постановления возложить на заместителя главы администрации Артемовского городского округа Литвинова А.А.

Глава Артемовского городского округа В.В. Квон

Общество с ограниченной ответственностью
Производственная компания «Кадастровое дело»
692760, Приморский край, г. Артем,
ул. Ульяновская, дом 3/1, оф. 73

Свидетельство № 2001.00.-2015-2502045640-П-177 от 12.05.2015 г.

Заказчик: Общество с ограниченной ответственностью «Баск»

Документация по планировке территории в составе проекта планировки и проекта межевания территории по адресу: Приморский край, г. Артем, ул. Кирова, дом 125

ПРОЕКТ ПЛАНИРОВКИ ТЕРРИТОРИИ

основная (утверждаемая) часть

004КД-2023-ППТ

Том 1

2023 г.

Общество с ограниченной ответственностью
Производственная компания «Кадастровое дело»
692760, Приморский край, г. Артем,
ул. Ульяновская, дом 3/1, оф. 73

Свидетельство № 2001.00.-2015-2502045640-П-177 от 12.05.2015 г.

Заказчик: Общество с ограниченной ответственностью «Баск»

Документация по планировке территории в составе проекта планировки и проекта межевания территории по адресу: Приморский край, г. Артем, ул. Кирова, дом 125

ПРОЕКТ ПЛАНИРОВКИ ТЕРРИТОРИИ
основная (утверждаемая) часть

004КД-2023-ППТ

Генеральный директор М.В. Малышев

Том 1

2023 г.

Содержание

ОСНОВАНИЯ ДЛЯ ПОДГОТОВКИ ДОКУМЕНТАЦИИ ПО ПЛАНИРОВКЕ ТЕРРИТОРИИ	3
ОСНОВНАЯ ЧАСТЬ	6
1. Положение о характеристиках планируемого развития территории	6
2. Положение о характеристиках объектов капитального строительства жилого, производственного, общественно-делового и иного назначения и необходимых для функционирования таких объектов, и обеспечения жизнедеятельности граждан объектов коммунальной, транспортной, социальной инфраструктур необходимых для развития территории в границах элемента планировочной структуры	7
3. Положение об очередности планируемого развития территории	12
4. Основные технико-экономические показатели	12
Графическая часть:	
Чертеж планировки территории, на котором отображаются границы существующих и планируемых элементов планировочной структуры, границы зон планируемого размещения объектов капитального строительства, красные линии, М 1:500	

ОСНОВАНИЯ ДЛЯ ПОДГОТОВКИ ДОКУМЕНТАЦИИ ПО ПЛАНИРОВКЕ ТЕРРИТОРИИ

В соответствии с постановлением Правительства Российской Федерации от 02.04.2022 № 575 «Об особенностях подготовки, согласования, утверждения, продления сроков действия документации по планировке территории, градостроительных планов земельных участков, выдачи разрешений на строительство объектов капитального строительства, разрешений на ввод в эксплуатацию» в период с 02.04.2022 по 01.01.2024 принятие решения о подготовке документации по планировке территории не требуется.

Документация по планировке территории в составе проекта планировки и проекта межевания территории по адресу: Приморский край, г. Артем, г. Артем, ул. Кирова, 125 разработан Обществом с ограниченной ответственностью Производственная компания «Кадастровое дело» (далее ООО ПК «Кадастровое дело») на основании следующих документов:

- Генеральный план Артемовского городского округа Приморского края, утвержденного постановлением Администрации Приморского края от 07 июля 2017 года № 277-па;
- Правила землепользования и застройки Артемовского городского округа», утвержденные решением Думы Артемовского городского округа от 28.04.2011 № 497 (в ред. Распоряжения министерства строительства Приморского края от 28.08.2023 № 174-ра);
- Постановление администрации Приморского края от 29.02.2016 года № 78-па «Об утверждении порядка подготовки, утверждения документации по планировке территорий Владивостокского, Артемовского городских округов и поселений Надеждинского, Шкотовского муниципальных районов», (в редакции Постановления Правительства Приморского края от 23.03.2021 № 159-пп);
- Градостроительный кодекс Российской Федерации;
- Земельный кодекс Российской Федерации;
- Водный кодекс Российской Федерации;
- Лесной кодекс Российской Федерации;
- Федеральный закон от 06.10.2003 № 131-ФЗ «Об общих принципах организации местного самоуправления в Российской Федерации»;
- СП 42.13330.2016. Свод правил. Градостроительство. Планировка и застройка городских и сельских поселений. Актуализированная редакция СНиП 2.07.01-89*;
- Закон Приморского края от 29.06.2009 № 446-КЗ «О градостроительной деятельности на территории Приморского края»;
- Постановление Администрации Приморского края от 30 ноября 2009 № 323-па "Об утверждении схемы территориального планирования Приморского края";

- Постановление Администрации Приморского края от 21.12.2016 № 593-па «Об утверждении Региональных нормативов градостроительного проектирования Приморского края»;
- ГОСТ 16350-80 Государственный стандарт Союза ССР. Климат СССР. Районирование и статистические параметры климатических факторов для технических целей;
- Постановление Администрации Приморского края от 7 июля 2017 года № 277-па «О внесении изменений в генеральный план Артемовского городского округа Приморского края»;

Основная цель разработки проекта планировки – обеспечение устойчивого развития территории, приведение в соответствие границ земельных участков сведения, о которых содержаться в ЕГРН с фактически используемыми границами, исключения вклинивания, вкрапливания, изломанности границ, чересполосицы.

Инженерные изыскания необходимые для подготовки документации по планировке территории были определены в соответствии с п. 2 Постановления Правительства РФ от 31 марта 2017 г. N 402 "Об утверждении Правил выполнения инженерных изысканий, необходимых для подготовки документации по планировке территории, перечня видов инженерных изысканий, необходимых для подготовки документации по планировке территории, и о внесении изменений в постановление Правительства Российской Федерации от 19 января 2006 г. N 20"

В ходе работ выявлено, что материалов инженерных изысканий, размещенных в государственных информационных системах обеспечения градостроительной деятельности, Едином государственном фонде данных о состоянии окружающей среды, ее загрязнении, схемах комплексного использования и охраны водных объектов и государственном водном реестре достаточно для поставленных проектом целей.

Перед началом проведения работ были выполнены инженерно-геодезические изыскания, с целью получения достоверных и достаточных топографо-геодезических материалов и данных о ситуации и рельефе местности.

Поскольку в границах рассматриваемой территории **не планируется нового строительства** в проекте отсутствуют инженерно-геологические изыскания (включающие комплекс работ по изучению рельефных особенностей, анализу структуры, свойств грунта и условий строительства на участке), инженерно-гидрометеорологические изыскания (включающие комплекс работ по изучению и анализу гидрометеорологических условий для получения гидрометеорологической характеристики площадки проектируемого объекта и предварительной оценки ожидаемого его воздействия на окружающую среду при строительстве и эксплуатации), инженерно-экологические изыскания (включающие комплекс работ для получения материалов и данных о состоянии компонентов окружающей среды и возможных источниках ее загрязнения для

архитектурно-строительного проектирования, строительства и реконструкции зданий и сооружений).

ДОКУМЕНТАЦИЯ ПО ПЛАНИРОВКЕ ТЕРРИТОРИИ В СОСТАВЕ ПРОЕКТА ПЛАНИРОВКИ И ПРОЕКТА МЕЖЕВАНИЯ ТЕРРИТОРИИ ПО АДРЕСУ: ПРИМОРСКИЙ КРАЙ, Г.АРТЕМ, УЛ. КИРОВА, Д. 125

ОСНОВНАЯ ЧАСТЬ

1. Положение о характеристиках планируемого развития территории

1.1. Местоположение проектируемой территории

Планируемая территория расположена на территории Артемовского городского округа Приморского края, по улице Кирова и находится на территории нежилого квартала, ограниченного с восточной стороны улицей 8-я Рудничная, с южной и юго-восточной сторон улицей Кирова, с остальных сторон границами жилого квартала – зоной застройки индивидуальными жилыми домами. Проектируемая территория попадает в границы территориальной зоны Т3 (зона объектов автомобильного транспорта). Поскольку данная зона сформирована не очень корректно и северным углом заходит на жилой микрорайон (на используемый земельный участок и хоз. постройки) граница проектирования определена по исторически сложившейся границе нежилого квартала. В дальнейшем по инициативе заинтересованных лиц можно обратится в уполномоченный орган с заявлением о корректировки границ территориальных зон.

Площадь рассматриваемой территории составляет 0,62 га.

1.2. Характеристики проектируемой территории:

На момент подготовки проекта планировки застройка территории исторически сложилась. В границах рассматриваемой территории располагаются:

- Действующая автозаправочная станция (далее по тексту АЗС) в составе зданий и сооружений,
- комплекс по обслуживанию автомобилей,
- опора ЛЭП 110 кВ,
- колонка водоразборная,
- автомобильная дорога общего пользования местного значения (частично).

1.3. Градостроительное зонирование

Согласно Правил Землепользования и застройки Артемовского городского округа, утвержденных решением Думы Артемовского городского округа от 28.04.2011 № 497 (в ред. Распоряжения министерства строительства Приморского края от 28.08.2023 № 174-ра) территория проектирования располагается в территориальной зоне Т3 «Зона объектов автомобильного транспорта».

Правилами землепользования и застройки Артемовского городского округа в пределах указанных территориальной зоны установлены градостроительные регламенты и определены виды разрешенного использования.

1.4 Виды разрешенного использования образуемых земельных участков

Виды разрешенного использования для земельных участков, образуемых в границах зон планируемого размещения объектов капитального строительства, устанавливаются в соответствии с действующим правилам землепользования и застройки Артемовского городского округа, на основании которых в отношении образуемых земельных участков проектом предлагаются:

«Заправка транспортных средств» - размещение автозаправочных станций;

«Ремонт автомобилей» - размещение мастерских, предназначенных для ремонта и обслуживания автомобилей,

«Предоставление коммунальных услуг» - размещение зданий и сооружений, обеспечивающих поставку воды, тепла, электричества,

«Размещение автомобильных дорог» - размещение придорожных стоянок (парковок) транспортных средств в границах городских улиц и дорог,

«Обслуживание перевозок пассажиров» - размещение зданий и сооружений, предназначенных для обслуживания пассажиров.

2. Положение о характеристиках объектов капитального строительства жилого, производственного, общественно-делового и иного назначения и необходимых для функционирования таких объектов, и обеспечения жизнедеятельности граждан объектов коммунальной, транспортной, социальной инфраструктур необходимых для развития территории в границах элемента планировочной структуры.

2.1. Положения о размещении объектов капитального строительства федерального, регионального или местного значения

Размещение объектов капитального строительства федерального и регионального и местного значения в границах проектируемой территории не предусмотрено.

2.2. Сведения о плотности и параметрах застройки территории

На момент подготовки проекта планировки застройка территории исторически сложилась, объекты нового строительства на рассматриваемой территории не планируются, снос существующих объектов проектом не предусмотрен.

Согласно ч. 6 ст. 30 Градостроительного кодекса Российской Федерации к градостроительным регламентам относятся виды разрешенного использования земельных участков и объектов капитального строительства; предельные (минимальные и (или) максимальные) размеры земельных участков и предельные параметры разрешенного строительства, реконструкции объектов капитального строительства; ограничения использования земельных участков и объектов капитального строительства, устанавливаемые в соответствии с законодательством Российской Федерации.

Согласно ст. 42 Градостроительного кодекса Российской Федерации в проекте планировки территории определяются характеристики планируемого развития территории в части плотности и параметров планируемой застройки в пределах, установленных градостроительным регламентом:

- информация о предельном количестве этажей и (или) предельной высоте зданий, строений, сооружений;
- информация о максимальном проценте застройки, определяемом как отношение суммарной площади участка, которая может быть застроена, ко всей площади такого участка;
- информация о минимальных отступах от границ земельного участка в целях определения мест допустимого размещения зданий, строений, сооружений.

В связи с вышеизложенным, такие показатели застройки как плотность планируемой застройки, параметры планируемой застройки в Проекте определены в соответствии с градостроительными регламентами соответствующих территориальных зон, установленными в правилах землепользования и застройки Артемовского городского округа, учитывая требования к земельным участкам, в отношении которых согласно Градостроительному кодексу Российской Федерации градостроительные регламенты не распространяются и не устанавливаются.

Для земельных участков с видом разрешённого использования **«Заправка транспортных средств»** и **«Ремонт автомобилей»** определены следующие предельные параметры:

Предельное максимальное количество этажей – 3 надземных этажа.

Минимальные отступы от границ земельных участков в целях определения мест допустимого размещения зданий, строений, сооружений, за пределами которых запрещено строительство зданий, строений, сооружений – 2 м.

Размеры земельных участков – не менее 100 кв. м

Максимальный процент застройки в границах земельного участка, включая здания, строения, сооружения, в том числе обеспечивающие функционирование объекта – 65%.

Минимальный процент озеленения – 15%.

Минимальное количество парковочных мест:

- для объектов придорожного сервиса, связанных ремонтом и обслуживанием автомобилей – 2 машино-места на 1 пост, но не менее 2 машино-места на 1 объект.

Для земельных участков с видом разрешённого использования «**Предоставление коммунальных услуг**» и «**Размещение автомобильных дорог**» (минимальные и (или) максимальные) размеры земельных участков, предельные параметры разрешенного строительства, реконструкции объектов капитального строительства не подлежат установлению.

Для земельных участков с видом разрешённого использования «**Обслуживание перевозок пассажиров**» определены следующие предельные параметры:

предельное максимальное количество этажей – 2 надземных этажа.

Минимальные отступы от границ земельных участков в целях определения мест допустимого размещения зданий, строений, сооружений, за пределами которых запрещено строительство зданий, строений, сооружений, не подлежат установлению.

Размеры земельных участков не подлежат установлению.

Максимальный процент застройки в границах земельного участка не подлежит установлению

2.3. Характеристики системы социально-культурного и коммунально-бытового обслуживания, необходимой для развития территории

Расчетные показатели минимальной обеспеченности социально значимыми объектами повседневного и периодического обслуживания принимаются в зависимости от количества жителей на единицу площади территории, в отношении которой производится расчет. Так как на проектируемой территории размещение объектов жилого назначения не планируется, определение параметров планируемого строительства системы социального обслуживания, предусмотренной для территорий населенных пунктов, не требуется.

Коммунально-бытовое обслуживание.

Существующие объекты капитального строительства обеспечены подключением к сетям инженерно-технического обеспечения (водоснабжение, водоотведение, теплоснабжение). Строительство новых сетей настоящей документацией не планируется.

2.4. Характеристики системы транспортного обслуживания, необходимой для развития территории

Транспортная схема квартала организована на основе сложившейся сети улиц и дорог с учетом архитектурно-планировочной организации территории.

Проектом не планируется строительство новой и изменение существующей системы транспортного обслуживания.

Для транспортного обслуживания территории существуют следующие улицы[1]: автомобильная дорога регионального или межмуниципального значения - ул. Кирова (автомобильная дорога «Владивосток-Находка»), улицы местного значения – ул. 8-я Рудничная, ул. 9-я Рудничная.

Пересечения улиц различного значения принято Т типа[2] в одном уровне.

Согласно Генеральному плану Артемовского городского округа, транспортное обслуживание рассматриваемой территории на перспективу будет осуществляться двумя видами общественного наземного транспорта: автобусом, по всем улицам, и маршрутным такси. Для организации массового общественного транспорта по улице Кирова находятся остановочные пункты автобусов «Мебельная фабрика», «Майхэ», «Бабушкина» и 17 км по ул. Кирова в радиусе доступности для жителей рассматриваемого района.

Тип дорожной одежды улиц – капитально-усовершенствованный.

Пешеходная система представлена:

- по обочинам улиц местного значения и тротуару вдоль улицы Кирова.

2.5. Характеристики системы инженерно-технического обеспечения, необходимой для развития территории

2.5.1. Водоснабжение

Водоснабжение зданий, выполняется от существующего водовода. Качество воды в городском водопроводе соответствует СанПиН 1.2.3685-21 "Гигиенические нормативы и требования к обеспечению безопасности и (или) безвредности для человека факторов среды обитания".

Согласно СанПиН 2.1.4.1110-02 «Зоны санитарной охраны источников водоснабжения и водоотведения» ширина санитарно-защитной полосы водопровода составляет 10м (5м по обе стороны от крайних линий водопровода.)

Удельное водопотребление включает расходы воды на хозяйственно-питьевые и бытовые нужды в общественных зданиях.

2.5.2. Водоотведение

[1] Классификация улично-дорожной сети в проекте принята по материалам Артемовского городского округа и СП42.13330.2016 «Градостроительство. Планировка и застройка городских и сельских поселений»

[2] Классификация пересечений в проекте принята по «Руководству по проектирования городских улиц и дорог» Москва 1980.

Водоотведение существующих объектов путем подключения к существующим централизованным сетям не предусмотрено. Отвод бытовых сточных вод от нежилых зданий предусматривается в септики и выгребные устройства.

2.5.3. Дождевая канализация

Проектом не предлагается изменения схемы ливневой канализации, устройства новых трубопроводов, дождеприемников. Отвод дождевых стоков с существующих улиц представлен автономными сбросами на рельеф.

Канализация выполнена в подземном исполнении в трубопроводах, в наземном исполнении – вода отводится с помощью планировочных лотков к ближайшим дождеприемникам.

2.5.4. Теплоснабжение

На проектируемой территории центральное теплоснабжение отсутствует. Теплоснабжение существующих потребителей осуществляется от автономных систем теплоснабжения (котел, печь и др.), а также от нагревательных приборов и водоразборной арматуры.

Теплоносителем служит вода.

Схема подключения системы отопления зданий – зависимая. Схема горячего водоснабжения – открытая.

2.5.5. Электроснабжение

Напряжение проектируемых высоковольтных сетей принято по напряжению источника питания и составляет 6 кВ, напряжение низковольтных сетей принято 380/220 В, с глухозаземленной нейтралью трансформатора.

Категория электроснабжения объектов II

Сети электроснабжения 6-0.4кВ выполнены кабелем в земле, в траншее.

Для обеспечения электроснабжения потребителей второй категории взаимно резервирующие кабельные линии 6-0.4кВ выполняются в разных траншеях на расстоянии не менее 1 м друг от друга.

Схема сетей 0.4кВ принята радиальной взаимно резервируемой для приемников II категории.

Охранные зоны объектов электроснабжения:

- для кабельных линий напряжением 0,4-6 кВ – 1 метр;
- для воздушной линии электропередачи ВЛ напряжением 0,4 кВ – 2 метра.
- для воздушной линии электропередачи ВЛ напряжением 6 кВ – 10 м;
- для подстанций – 10 м.

2.5.6. Вертикальная подготовка и инженерная подготовка территории

Покрытие участка частично асфальтовое, частично травяное. Общий уклон поверхности направлен на северо-запад.

Существующие здания учитывают увязку с улицами в микрорайоне. Принцип организации рельефа – естественная организация стока поверхностных вод.

На рассматриваемой территории на большей части территории необходимость работы по выполнению вертикальной планировки отсутствует. Частичное изменение существующих отметок и почвенного покрова путем срезки и подсыпки, определяется индивидуальным проектом.

На участке отсутствуют здания, подлежащие демонтажу. Размещение новых объектов капитального строительства, автомобильных дорог общего пользования, проездов, железнодорожных линий не планируется.

Согласно приказу Минстроя России от 25.04.2017 № 740/пр "Об установлении случаев подготовки и требований к подготовке входящей в состав материалов по обоснованию проекта планировки территории схемы вертикальной планировки, инженерной подготовки и инженерной защиты территории" подготовка схемы вертикальной планировки, инженерной подготовки и инженерной защиты территории не выполнялась

3. Положения об очередности планируемого развития территории

Настоящей Документацией по планировке территории предусмотрено одна очередь развития территории

4. Основные технико-экономические показатели

Основные технико-экономические показатели проектируемой территории приведены в таблице № 1.

Таблица № 1

№	Наименование показателя	Ед. изм.	Величина показателя согласно проекту
1.	Территория в границах проекта планировки, всего	кв.м	6204
	в том числе:		
1.1.	Территория занимаемая АЗС и комплексом по обслуживанию автомобилей	кв.м	4631
1.2.	Территория под объектами коммунального хозяйства	кв.м	34
1.3	Прочие земли	кв.м	1539

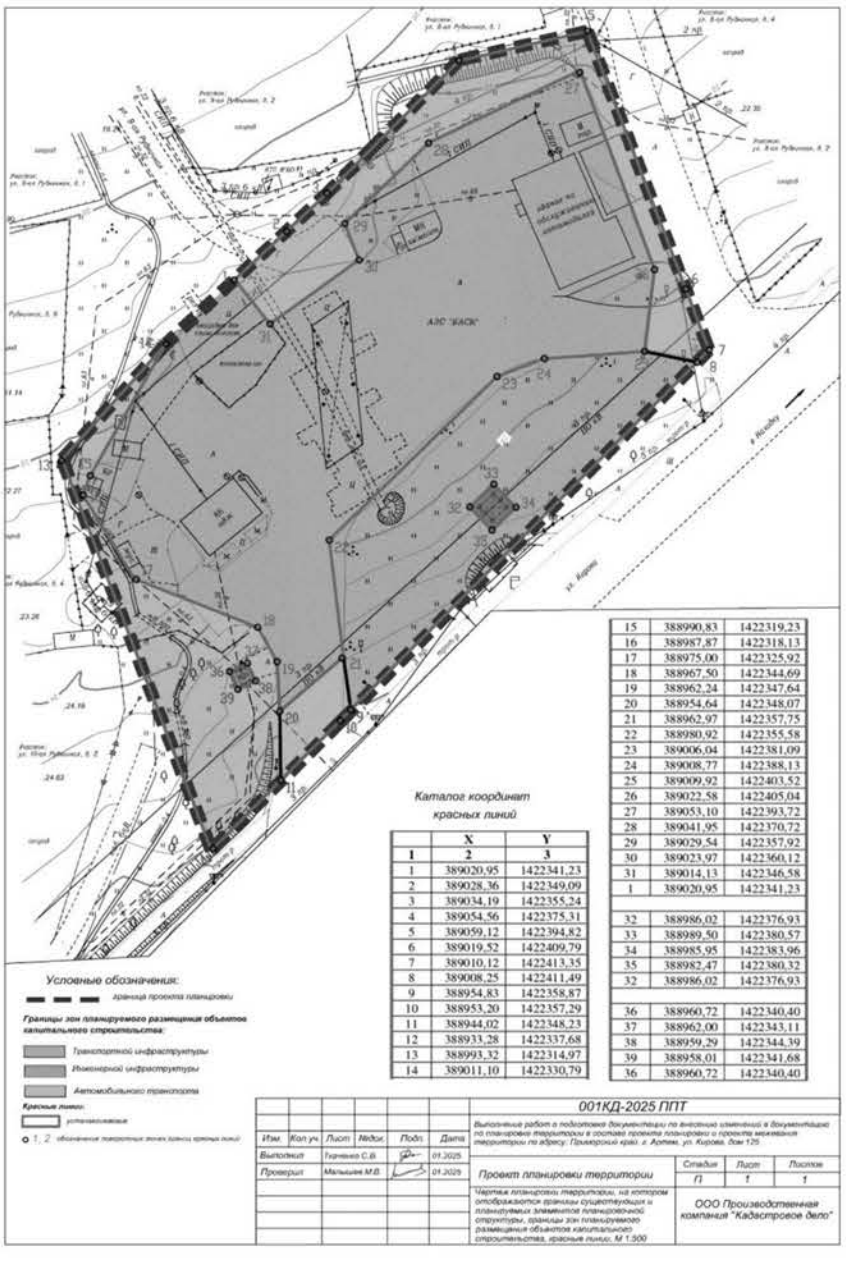

Каталог координат красных линий

	X	Y
1	2	3
1	389020,95	1422341,23
2	389028,36	1422349,09
3	389034,19	1422355,24
4	389054,56	1422375,31
5	389059,12	1422394,82
6	389019,52	1422409,79
7	389010,12	1422413,35
8	389008,25	1422411,49
9	388954,83	1422358,87
10	388953,20	1422357,29
11	388944,02	1422348,23
12	388933,28	1422337,68
13	388993,32	1422314,97
14	389011,10	1422330,79
15	388990,83	1422319,23
16	388987,87	1422318,13
17	388975,00	1422325,92
18	388967,50	1422344,69
19	388962,24	1422347,64
20	388954,64	1422348,07
21	388962,97	1422357,75
22	388980,92	1422355,58
23	389006,04	1422381,09
24	389008,77	1422388,13
25	389009,92	1422403,52
26	389022,58	1422405,04
27	389053,10	1422393,72
28	389041,95	1422370,72
29	389029,54	1422357,92
30	389023,97	1422360,12
31	389014,13	1422346,58
1	389020,95	1422341,23
32	388986,02	1422376,93
33	388989,50	1422380,57
34	388985,95	1422383,96
35	388982,47	1422380,32
32	388986,02	1422376,93
36	388960,72	1422340,40
37	388962,00	1422343,11
38	388959,29	1422344,39
39	388958,01	1422341,68
36	388960,72	1422340,40

Общество с ограниченной ответственностью
Производственная компания «Кадастровое дело»
692760, Приморский край, г. Артем,
ул. Ульяновская, дом 3/1, оф. 73

Свидетельство № 2001.00.-2015-2502045640-П-177 от 12.05.2015 г.

Заказчик: Общество с ограниченной ответственностью «Баск»

Документация по внесению изменений в документацию по планировке территории в составе проекта планировки и проекта межевания территории по адресу: Приморский край, г. Артем, ул. Кирова, дом 125

ПРОЕКТ МЕЖЕВАНИЯ ТЕРРИТОРИИ

001КД-2025-ПМТ

2025 г.

Общество с ограниченной ответственностью
Производственная компания «Кадастровое дело»
692760, Приморский край, г. Артем,
ул. Ульяновская, дом 3/1, оф. 73

Свидетельство № 2001.00.-2015-2502045640-П-177 от 12.05.2015 г.

Общество с ограниченной ответственностью «Баск»

Документация по внесению изменений в документацию по планировке территории в составе проекта планировки и проекта межевания территории по адресу: Приморский край, г. Артем, ул. Кирова, дом 125

ПРОЕКТ МЕЖЕВАНИЯ ТЕРРИТОРИИ

001КД-2025-ПМТ

Генеральный директор М.В. Малышев

2025 г.

Содержание

Введение	3
ОСНОВНАЯ ЧАСТЬ ПРОЕКТА МЕЖЕВАНИЯ ТЕРРИТОРИИ	5
Перечень и сведения о площади образуемых земельных участков, в том числе возможные способы их образования	6
Сведения о границах территории, в отношении которой утверждается проект межевания	10
ГРАФИЧЕСКАЯ ЧАСТЬ ПРОЕКТА МЕЖЕВАНИЯ ТЕРРИТОРИИ	
Чертеж межевания территории	
МАТЕРИАЛЫ ПО ОБОСНОВАНИЮ ПРОЕКТА МЕЖЕВАНИЯ ТЕРРИТОРИИ	
Чертеж межевания территории (обоснование)	

Введение

Документация по внесению изменений в документацию по планировке территории в составе проекта планировки и проекта межевания территории по адресу: Приморский край, г. Артем, ул. Кирова, дом 125 разработан Обществом с ограниченной ответственностью Производственная компания «Кадастровое дело» (далее ООО ПК «Кадастровое дело») на основании следующих документов:

- Постановление главы Артемовского городского округа № 192-пг от 23.12.2024 г «О подготовке документации по внесению изменений в документацию по планировке территории в составе проекта планировки и проекта межевания территории, расположенной по адресу: Приморский край, г. Артем, ул. Кирова, дом 125».

- Генеральный план Артемовского городского округа Приморского края, утвержденный постановлением Администрации Приморского края от 07 июля 2017 года № 277-па (в ред. Постановления Правительства Приморского края от 24.11.2023 № 819-пп);

- Правила землепользования и застройки Артемовского городского округа», утвержденные решением Думы Артемовского городского округа от 28.04.2011 № 497 (в ред. Распоряжение министерства архитектуры и градостроительной политики Приморского края от 11.07.2024 № 38-ра);

- Постановление администрации Приморского края от 29.02.2016 года № 78-па «Об утверждении порядка подготовки, утверждения документации по планировке территорий Владивостокского, Артемовского городских округов и поселений Надеждинского, Шкотовского муниципальных районов, внесения изменений в такую документацию, отмены такой документации или ее отдельных частей, признания отдельных частей такой документации не подлежащими применению» (в редакции Постановления Правительства Приморского края от 23.03.2021 № 159-пп);

- Градостроительный кодекс Российской Федерации;

- Земельный кодекс Российской Федерации;

- Водный кодекс Российской Федерации;

- Лесной кодекс Российской Федерации;

- СП 42.13330.2016. Свод правил. Градостроительство. Планировка и застройка городских и сельских поселений. Актуализированная редакция СНиП 2.07.01-89*;

- Закон Приморского края от 29.06.2009 № 446-КЗ «О градостроительной деятельности на территории Приморского края»;

- Постановление Правительства Приморского края № 57-пп от от 30 января 2020 года «Об утверждении местных нормативов градостроительного проектирования Артемовского городского округа»

- Постановление Администрации Приморского края от 30 ноября 2009 № 323-па "Об утверждении схемы территориального планирования Приморского края";

- СП 54.13330.2016 «СНиП 31-01-2003 Здания жилые многоквартирные»;

- ГОСТ 16350-80 Государственный стандарт Союза ССР. Климат СССР. Районирование и статистические параметры климатических факторов для технических целей;

- СНиП «2.04.03-85». Канализация. Наружные сети и сооружения;

- Постановление Правительства РФ от 9 июня 1995 г. N 578 "Об утверждении Правил охраны линий и сооружений связи Российской Федерации",

- СНиП 41-02-2003 «Тепловые сети»,

- Постановление Главного государственного санитарного врача РФ от 25 сентября 2007 г. N 74 "О введении в действие новой редакции санитарно-эпидемиологических правил и нормативов СанПиН 2.2.1/2.1.1.1200-03 "Санитарно-защитные зоны и санитарная классификация предприятий, сооружений и иных объектов".

Утверждено

_____

_____

_____

от «___»_____г. №_____

Внесение изменений в проект межевания территории по адресу: Приморский край, г. Артем, ул. Кирова, д. 125

Основная часть проекта межевания территории

В документацию по планировке территории в составе проекта планировки и проекта межевания территории, расположенной по адресу: Приморский край, г. Артем, ул. Кирова, дом 125, утверждённую Постановлением главы Артемовского городского округа № 115-пг от 27.12.2023 г., а именно в том 3 «Проект межевания территории» внесены следующие изменения:

- пересмотрены и изменены границы земельных участков с условными номерами: ЗУ1, ЗУ4, ЗУ5;

- предусмотрено образование новых земельных участков с условными номерами: ЗУ6, ЗУ7;

Планируемая территория расположена на территории Артемовского городского округа Приморского края, по улице Кирова и находится на территории нежилого квартала, ограниченного с восточной стороны улицей 8-я Рудничная, с юго-восточной стороны (ул. Кирова), с остальных сторон границами жилого квартала.

Площадь рассматриваемой территории составляет 0,62 га.

Разрабатываемой документацией мероприятия по изъятию и резервированию земельных участков не предусматриваются, границы зон действия публичных сервитутов не устанавливаются.

Основные цели проекта межевания:

- установление градостроительных требований по использованию и застройке проектируемой территории для обеспечения устойчивого развития территории квартала,

- установление границ образуемых участков,

- установление вида разрешенного использования земельных участков,

- установление границ участков общего пользования,

- установления границы зон с особыми условиями использования территорий,

- установления красных линий и линий отступа от красных линий в целях определения места допустимого размещения строений, сооружений.

Сведения о существующих земельных участках, расположенных в границах разработки проекта межевания территории

Таблица 1.

	Кадастровый номер	Местоположение	Разрешенное использование	Площадь, кв. м	вид права
1	25:27:030204:225	Местоположение установлено относительно ориентира, расположенного в границах участка. Почтовый адрес ориентира: край Приморский, г. Артем, ул. Кирова, дом 125.	Для размещения автозаправочной станции	3207.01	Собственность № 25-25-06/013/2005-254 от 15.04.2005

Перечень и сведения о площади образуемых земельных участков, в том числе возможные способы их образования

Границы образуемых земельных участков отображены на чертеже межевания территории. Правилами Землепользования и застройки Артемовского городского округа определены территориальные зоны и установлены градостроительные регламенты с возможными видами разрешенного использования.

Проектируемая территория расположена в границах территориальных зон:

- ТЗ «Зона объектов автомобильного транспорта»,

Виды разрешенного использования для земельных участков, образуемых в границах планировки территории, определены в соответствии с перечнем видов разрешенного использования, определенных для территориальной зоны.

Виды разрешенного использования для земельных участков, на которые согласно п.4 ст. 36 Градостроительного кодекса действие градостроительного регламента не распространяется, определены в соответствии с настоящей документацией.

Виды разрешенного использования устанавливаются при выполнении межевых и кадастровых работ на основании настоящей документации.

Земельные участки, образование которых предусмотрено и способы их образования

Таблица 2.

	Условный номер образуемого земельного участка	Площадь (Р), м2	Устанавливаемый вид разрешенного использования	Описание местоположения	Способ образования
1	ЗУ1	3528	Заправка транспортных средств, Ремонт автомобилей	Российская Федерация, Приморский край, г. Артем, ул. Кирова, дом 125	перераспределение земельного участка с кадастровым № 25:27:030204:225, находящегося в частной собственности и земель

2	ЗУ2	25	Предоставление коммунальных услуг	Российская Федерация, Приморский край, г. Артем, ул. Кирова	Образование земельного участка из земель, находящихся в государственной или муниципальной собственности
3	ЗУ3	9	Предоставление коммунальных услуг	Российская Федерация, Приморский край, г. Артем, ул. Кирова	Образование земельного участка из земель, находящихся в государственной или муниципальной собственности
4	ЗУ4	693	Размещение автомобильных дорог	Российская Федерация, Приморский край, г. Артем, в районе ул. 10-я Рудничная, дом 2	Образование земельного участка из земель, находящихся в государственной или муниципальной собственности
5	ЗУ5	1156	Обслуживание перевозок пассажиров	Российская Федерация, Приморский край, г. Артем, ул. Кирова	Образование земельного участка из земель, находящихся в государственной или муниципальной собственности
6	ЗУ6	676	Улично-дорожная сеть*	Российская Федерация, Приморский край, г. Артем, в районе ул. 8-я Рудничная, дом 3	Образование земельного участка из земель, находящихся в государственной или муниципальной собственности
7	ЗУ7	102	Улично-дорожная сеть*	Российская Федерация, Приморский край, г. Артем, ул. Кирова	Образование земельного участка из земель, находящихся в государственной или муниципальной собственности

* Образование земельных участков с условными номерами ЗУ6 и ЗУ7 предусмотрено под линейными объектами (проездами). В соответствии п.4 ст. 36 Градостроительного кодекса действие градостроительного регламента не распространяется на земельные участки, предназначенные для размещения линейных объектов и (или) занятые линейными объектами. Вид разрешенного использования для данных земельных участков установлен в соответствии с классификатором видов разрешенного использования код 12.0.1.

Каталоги координат образованных земельных участков приведены в таблице 3.

Таблица 3

Система координат МСК-25, зона 1

Обозначение земельного участка: *ЗУ1*		
Площадь 3528 кв.м.		
Обозначение характерных точек границ	**Координаты, м**	
	X	**Y**
1	**2**	**3**
1	389020,95	1422341,23
2	389014,13	1422346,58
3	389023,97	1422360,12
4	389029,54	1422357,92
5	389041,95	1422370,72
43	389053,10	1422393,72
44	389022,58	1422405,04
45	389009,92	1422403,52
46	389008,77	1422388,13
47	389006,04	1422381,09
48	388980,92	1422355,58

1	2	3
49	388962,97	1422357,75
50	388954,64	1422348,07
51	388962,24	1422347,64
52	388967,50	1422344,69
53	388975,00	1422325,92
54	388987,87	1422318,13
22	388990,83	1422319,23
23	389011,10	1422330,79
1	389020,95	1422341,23
Обозначение земельного участка: *ЗУ2*		
Площадь 25 кв.м.		
Обозначение характерных точек границ	**Координаты, м**	
	X	**Y**
1	**2**	**3**
31	388986,02	1422376,93
32	388989,50	1422380,57
33	388985,95	1422383,96
34	388982,47	1422380,32
31	388986,02	1422376,93
Обозначение земельного участка: *ЗУ3*		
Площадь 9 кв.м.		
Обозначение характерных точек границ	**Координаты, м**	
	X	**Y**
1	**2**	**3**
16	388960,72	1422340,40
17	388962,00	1422343,11
18	388959,29	1422344,39
19	388958,01	1422341,68
16	388960,72	1422340,40
Обозначение земельного участка: *ЗУ4*		
Площадь 693 кв.м.		
Обозначение характерных точек границ	**Координаты, м**	
	X	**Y**
1	**2**	**3**
14	388993,32	1422314,97
23	389011,10	1422330,79
22	388990,83	1422319,23
54	388987,87	1422318,13
53	388975,00	1422325,92
52	388967,50	1422344,69
51	388962,24	1422347,64
50	388954,64	1422348,07
11	388944,02	1422348,23
15	388933,28	1422337,68
14	388993,32	1422314,97
16	388960,72	1422340,40
17	388962,00	1422343,11
18	388959,29	1422344,39
19	388958,01	1422341,68
16	388960,72	1422340,40
Обозначение земельного участка: *ЗУ5*		
Площадь 1156 кв.м.		

Обозначение характерных точек границ	Координаты, м	
	X	**Y**
1	**2**	**3**
47	389006,04	1422381,09
46	389008,77	1422388,13
45	389009,92	1422403,52
24	389008,25	1422411,49
10	388954,83	1422358,87
49	388962,97	1422357,75
48	388980,92	1422355,58
47	389006,04	1422381,09
31	388986,02	1422376,93
32	388989,50	1422380,57
33	388985,95	1422383,96
34	388982,47	1422380,32
31	388986,02	1422376,93
Обозначение земельного участка: *ЗУ6*		
Площадь 676 кв.м.		
Обозначение характерных точек границ	**Координаты, м**	
	X	**Y**
1	**2**	**3**
5	389041,95	1422370,72
4	389029,54	1422357,92
3	389023,97	1422360,12
2	389014,13	1422346,58
1	389020,95	1422341,23
20	389021,18	1422341,48
21	389020,20	1422343,22
25	389024,05	1422346,56
26	389027,91	1422349,89
27	389028,36	1422349,09
6	389034,19	1422355,24
7	389054,56	1422375,31
8	389059,12	1422394,82
9	389019,52	1422409,79
13	389010,12	1422413,35
24	389008,25	1422411,49
45	389009,92	1422403,52
44	389022,58	1422405,04
43	389053,10	1422393,72
5	389041,95	1422370,72
Обозначение земельного участка: *ЗУ7*		
Площадь 102 кв.м.		
Обозначение характерных точек границ	**Координаты, м**	
	X	**Y**
1	**2**	**3**
50	388954,64	1422348,07
49	388962,97	1422357,75
10	388954,83	1422358,87
12	388953,20	1422357,29
11	388944,02	1422348,23
50	388954,64	1422348,07

Сведения о границах территории, в отношении которой утверждается проект межевания

Граница проекта межевания отличается от границы проекта планировки. В границы проекта межевания не включена территория, определенная к линейному объекту с кадастровым номером 25:27:000000:10278 - автомобильная дорога общего пользования местного значения (ул. 9-я Рудничная). Данную территорию предлагается включить в полосу отвода улицы. Согласно п. 4 ст. 36 Градостроительного кодекса действие градостроительного регламента не распространяется на земельные участки, предназначенные для размещения линейных объектов и (или) занятые линейными объектами. Участок, сформированный позднее к улице, будет располагаться в границах 2-х территориальных зон.

Перечень координат характерных точек границ территории, в отношении которой утверждается проект межевания приведен в таблице 4

Таблица 4

Система координат МСК-25, зона 1

Обозначение характерных точек границ	Координаты, м	
	X	**Y**
1	2	3
1	389021,18	1422341,48
2	389020,20	1422343,22
3	389024,05	1422346,56
4	389027,91	1422349,89
5	389028,36	1422349,09
6	389034,19	1422355,24
7	389054,56	1422375,31
8	389059,12	1422394,82
9	389019,52	1422409,79
10	389010,12	1422413,35
11	389008,25	1422411,49
12	388954,83	1422358,87
13	388953,20	1422357,29
14	388944,02	1422348,23
15	388933,28	1422337,68
16	388993,32	1422314,97
17	389011,10	1422330,79
18	389020,95	1422341,23
1	389021,18	1422341,48

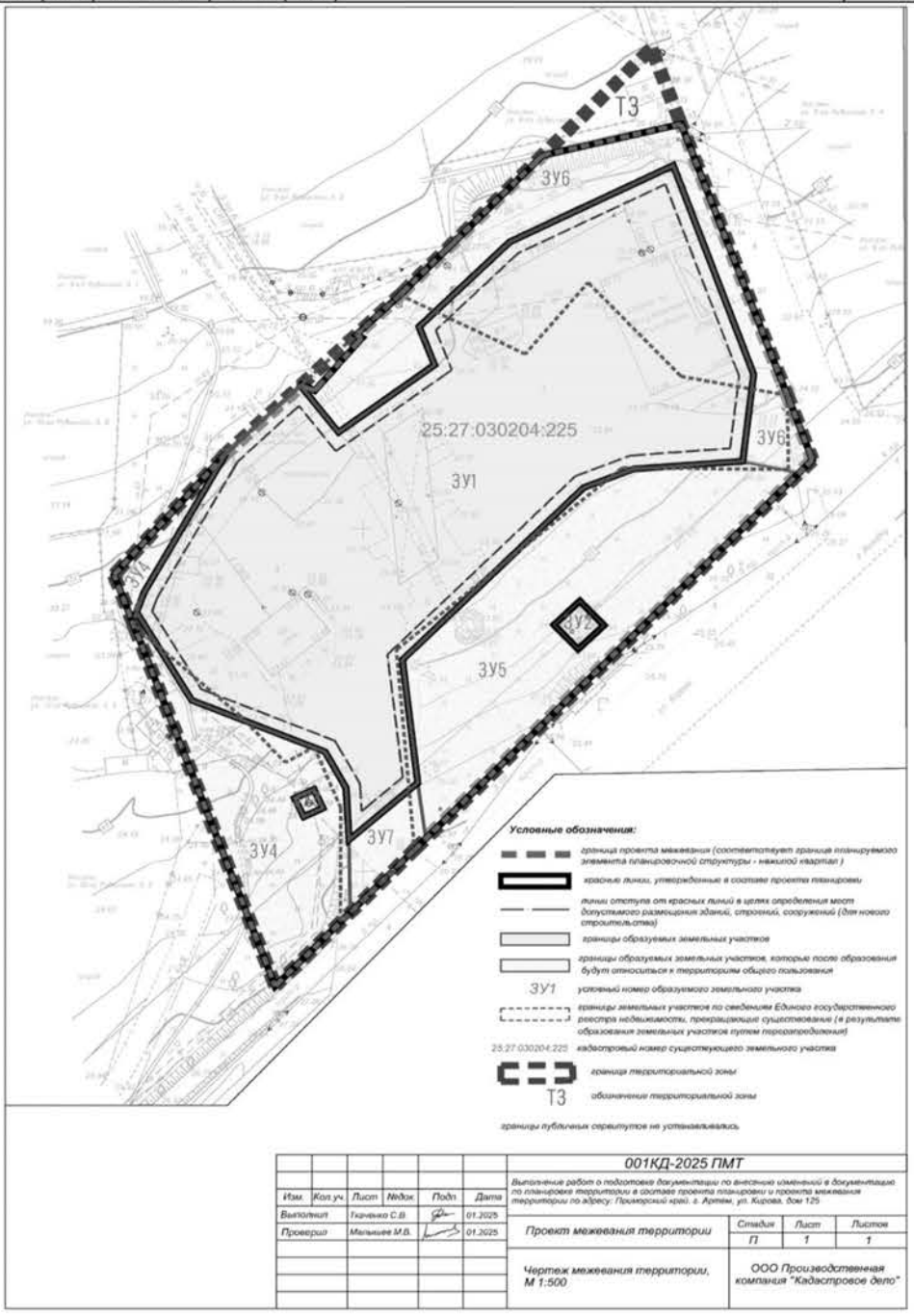

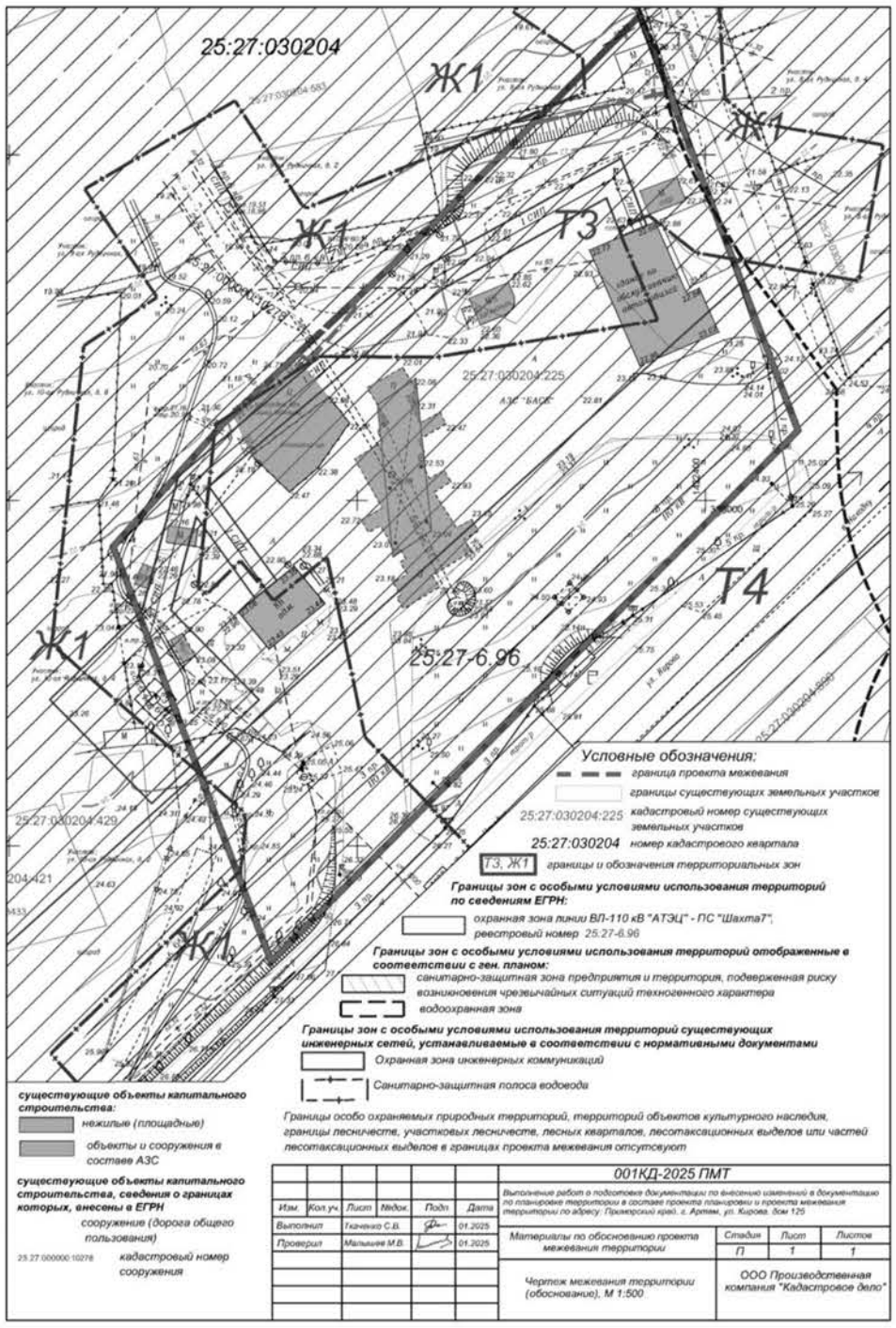

ГЛАВА АРТЕМОВСКОГО ГОРОДСКОГО ОКРУГА
ПОСТАНОВЛЕНИЕ

24.03.2025 **№ 34-пг**

ОБ УТВЕРЖДЕНИИ ВНЕСЕНИЯ ИЗМЕНЕНИЙ В ДОКУМЕНТАЦИЮ ПО ПЛАНИРОВКЕ ТЕРРИТОРИИ «РЕКОНСТРУКЦИЯ ВЛ 220 КВ ВЛАДИВОСТОК – СУХОДОЛ СО СТРОИТЕЛЬСТВОМ ЗАХОДОВ НА ПС 220 КВ ЛОГИСТИКА ОРИЕНТИРОВОЧНОЙ ПРОТЯЖЕННОСТЬЮ 2 Х 5,5 КМ, С ОБРАЗОВАНИЕМ ВЛ 220 КВ ВЛАДИВОСТОК – ЛОГИСТИКА И ВЛ 220 КВ ЛОГИСТИКА – СУХОДОЛ (ДЛЯ ТП ЭНЕРГОПРИНИМАЮЩИХ УСТРОЙСТВ И ОБЪЕКТОВ ПО ПРОИЗВОДСТВУ ЭЛЕКТРИЧЕСКОЙ ЭНЕРГИИ ООО «ФИНИНВЕСТ»)»

В соответствии с Градостроительным кодексом Российской Федерации, федеральными законами от 06.10.2003 № 131-ФЗ «Об общих принципах организации местного самоуправления в Российской Федерации», от 13.07.2015 № 212-ФЗ «О свободном порте Владивосток», Законом Приморского края от 18.11.2014 № 497-КЗ «О перераспределении полномочий между органами местного самоуправления муниципальных образований Приморского края и органами государственной власти Приморского края и внесении изменений в отдельные законодательные акты Приморского края», постановлением Правительства Российской Федерации от 02.02.2024 № 112 «Об утверждении Правил подготовки документации по планировке территории, подготовка которой осуществляется на основании решений уполномоченных федеральных органов исполнительной власти, исполнительных органов субъектов Российской Федерации и органов местного самоуправления, принятия решения об утверждении документации по планировке территории, внесения изменений в такую документацию, отмены такой документации или ее отдельных частей, признания отдельных частей такой документации не подлежащими применению, а также подготовки и утверждения проекта планировки территории в отношении территорий исторических поселений федерального и регионального значения», решением Думы Артемовского городского округа от 28.04.2011 № 497 «Об утверждении Правил землепользования и застройки Артемовского городского округа», руководствуясь Уставом Артемовского городского округа Приморского края,

ПОСТАНОВЛЯЮ:

1. Утвердить внесение изменений в документацию по планировке территории по планировке территории «Реконструкция ВЛ 220 кВ Владивосток – Суходол со строительством заходов на ПС 220 кВ Логистика ориентировочной протяженностью 2 х 5,5 км, с образованием ВЛ 220 кВ Владивосток – Логистика и ВЛ 220 кВ Логистика – Суходол (для ТП энергопринимающих устройств и объектов по производству электрической энергии ООО «ФинИнвест»)».

2. Управлению архитектуры и градостроительства администрации Артемовского городского округа (Моисеева О.А.):

2.1. Направить утвержденную документацию с внесенными изменениями по планировке территории «Реконструкция ВЛ 220 кВ Владивосток – Суходол со строительством заходов на ПС 220 кВ Логистика ориентировочной протяженностью 2 х 5,5 км, с образованием ВЛ 220 кВ Владивосток – Логистика и ВЛ 220 кВ Логистика – Суходол (для ТП энергопринимающих устройств и объектов по производству электрической энергии ООО «ФинИнвест»)» и заверенную копию настоящего постановления в течение 7 (семи) дней со дня его принятия в министерство архитектуры и градостроительной политики Приморского края для размещения в информационной системе обеспечения градостроительной деятельности.

2.2. Направить данное постановление в орган кадастрового учета.

3. Управлению информационной политики администрации Артемовского городского округа (Рыбакова Д.В.) опубликовать в газете «Выбор» и разместить на официальном сайте Артемовского городского округа настоящее постановление и документацию с внесенными изменениями по планировке территории «Реконструкция ВЛ 220 кВ Владивосток – Суходол со строительством заходов на ПС 220 кВ Логистика ориентировочной протяженностью 2 х 5,5 км, с образованием ВЛ 220 кВ Владивосток – Логистика и ВЛ 220 кВ Логистика – Суходол (для ТП энергопринимающих устройств и объектов по производству электрической энергии ООО «ФинИнвест»)».

4. Контроль за исполнением данного постановления возложить на заместителя главы администрации Артемовского городского округа Литвинова А.А.

Глава Артемовского городского округа В.В. Квон

Общество с ограниченной ответственностью «ГЕЛИОС»

Заказчик: Филиал ПАО «Россети» - Магистральные электрические сети Востока

Документация по планировке территории (проект планировки территории содержащий проект межевания территории)

«Реконструкция ВЛ 220 кВ Владивосток – Суходол со строительством заходов на ПС 220 кВ Логистика, ориентировочной протяженностью 2х5,5 км, с образованием ВЛ 220 кВ Владивосток – Логистика и ВЛ 220 кВ Логистика – Суходол (для ТП энергопринимающих устройств и объектов по производству электрической энергии ООО «ФинИнвест»)»

ТОМ КОРРЕКТИРОВОК В ДОКУМЕНТАЦИЮ ПО ПЛАНИРОВКЕ ТЕРРИТОРИИ ДЛЯ РАЗМЕЩЕНИЯ ОБЪЕКТОВ ЭНЕРГЕТИКИ ФЕДЕРАЛЬНОГО ЗНАЧЕНИЯ ПО ИНВЕСТИЦИОННОМУ ПРОЕКТУ

(Документация по планировке территории утверждена постановлением Главы Артемовского городского округа от 02.12.2024 г. № 187-пг)

Генеральный директор ООО «Гелиос» **Падерина И.А.**

Хабаровск 2025

Регистрационная карточка	
Адрес строительства	1. ВЛ 220 кВ Владивосток – Логистика: г. Артем , Артемовский городской округ, Приморский край 2. ВЛ 220 кВ Логистика – Суходол: г. Артем , Артемовский городской округ, Приморский край
Распоряжение о подготовке документации по планировке территории	Распоряжение Филиала ПАО «Россети» - МЭС Востока от 21.08.2024 №113 р Распоряжение Филиала ПАО «Россети» - МЭС Востока от 21.02.2025 № 20 р
Наименование планируемых работ в отношении проектируемого объекта (объектов)	Реконструкция
Площадь зоны планируемого размещения объекта (публичный сервитут), включая: *- площадь наложения* *- площадь водного фонда*	**30,3079 га** *1,2404 га* *0,5920 га*
Площадь зоны планируемого размещения объекта (оформление земельных участков способом, отличным от публичного сервитута)	**2,6831 га**
Площадь зоны планируемого размещения объекта (не требующая оформления прав на земельные участки)	**0,0874 га**

Изм.	Кол.уч.	Лист	№ док.	Подп.	Дата	«Реконструкция ВЛ 220 кВ Владивосток – Суходол со строительством заходов на ПС 220 кВ Логистика, ориентировочной протяженностью 2х5,5 км, с образованием ВЛ 220 кВ Владивосток – Логистика и ВЛ 220 кВ Логистика – Суходол (для ТП энергопринимающих устройств и объектов по производству электрической энергии ООО «ФинИнвест»)»			
Разработал		Сазонова				Основная часть проекта межевания территории. Текстовая часть	Стадия	Лист	Листов
Проверил		Падерина					ПМТ	2	100
Н. контр.		Падерина					ООО «Гелиос»		

Состав документации по планировке территории для размещения объектов энергетики:

Обозначение	Наименование
1.Основная часть проекта планировки территории .	
Том 1. Положение о размещении объектов энергетики.	
Раздел 1.	Сведения о размещении объекта на территории.
Том 2. Основная часть проекта планировки территории. Графическая часть.	
	Чертеж границ зон планируемого размещения линейных объектов.
	Чертеж границ зон планируемого размещения линейных объектов, подлежащих реконструкции в связи с изменением их местоположения
1.Материалы по обоснованию проекта планировки территории .	
Том 3. Материалы по обоснованию проекта планировки территории. Пояснительная записка.	
Раздел 1.	Исходная разрешительная документация.
Раздел 2.	Обоснование размещения проектируемого объекта.
Раздел 3.	Предложения по внесению изменений и дополнений в документы территориального планирования и правила землепользования и застройки.
Раздел 4.	Сведения о пересечениях проектируемого объекта с другими объектами капитального строительства.
Раздел 5.	Состав материалов и результаты инженерных изысканий.
Том 4. Материалы по обоснованию проекта планировки территории. Графическая часть.	
	Схема расположения элементов планировочной структуры.
	Схема использования территории в период подготовки проекта планировки территории.
	Схема организации улично-дорожной сети и движения транспорта.
	Схема вертикальной планировки территории, инженерной подготовки и инженерной защиты территории.
	Схема границ территорий объектов культурного наследия.
	Схема границ зон с особыми условиями использования территорий, особо охраняемых природных территорий, лесничеств.
	Схема границ территорий, подверженных риску возникновения чрезвычайных ситуаций природного и техногенного характера
	Схема конструктивных и планировочных решений
	Схема сравнения вариантов размещения объекта капитального строительства, при изъятии земельных участков для государственных нужд

Изм.	Кол.уч.	Лист	№ док.	Подп.	Дата	«Реконструкция ВЛ 220 кВ Владивосток – Суходол со строительством заходов на ПС 220 кВ Логистика, ориентировочной протяженностью 2х5,5 км, с образованием ВЛ 220 кВ Владивосток – Логистика и ВЛ 220 кВ Логистика – Суходол (для ТП энергопринимающих устройств и объектов по производству электрической энергии ООО «ФинИнвест»)»			
Разработал		Сазонова				Материалы по обоснованию проекта межевания территории.	Стадия	Лист	Листов
Проверил		Падерина					ПМТ	3	14
Н. контр.		Падерина					ООО «Гелиос»		

Том 5. Основная часть проекта межевания территории. Текстовая часть.

Оглавление

Том 1. Основная часть проекта планировки территории. Положение о размещении объектов энергетики. (Приложение А.1)..... 10

Том 2. Основная часть проекта планировки территории. Графическаячасть (Приложение А. 2) 30

Том 3. Материалы по обоснованию проекта планировки территории.Пояснительная записка (Приложение А. 3) 28

Том 4. Материалы по обоснованию проекта планировки территории. Графическая часть (Приложение А. 4)..... 43

Том 5. Основная часть проекта межевания территории. Текстовая часть (Приложение А. 5) 62

Том 6. Основная часть проекта межевания территории. Чертежи межевания территории (Приложение А. 6)..... 89

Том 7. Материалы по обоснованию проекта межевания территории 95

Изм.	Кол.уч.	Лист	№ док.	Подп.	Дата	«Реконструкция ВЛ 220 кВ Владивосток – Суходол со строительством заходов на ПС 220 кВ Логистика, ориентировочной протяженностью 2х5,5 км, с образованием ВЛ 220 кВ Владивосток – Логистика и ВЛ 220 кВ Логистика – Суходол (для ТП энергопринимающих устройств и объектов по производству электрической энергии ООО «ФинИнвест»)»			
Разработал		Сазонова				Основная часть проекта межевания территории. Текстовая часть	Стадия	Лист	Листов
Проверил		Падерина					ПМТ	5	100
Н. контр.		Падерина					ООО «Гелиос»		

	строительства, при изъятии земельных участков для государственных нужд
1.Проект межевания территории.	
Том 5. Основная часть проекта межевания территории. Текстовая часть.	
	Текстовая часть проекта межевания территории.
Том 6. Основная часть проекта межевания территории. Графическая часть.	
	Чертеж межевания территории.
Том 7. Материалы по обоснованию проекта межевания территории.	
	Пояснительная записка.
	Чертеж материалов по обоснованию проекта межевания территории.

Примечание :

Чертеж красных линий не разрабатывается, т.к. планируемый к размещению линейный объект электроэнергетики не является территорией общего пользования и не устанавливает территории общего пользования;

Схема организации улично-дорожной сети и движения транспорта не разрабатывается, т.к проектом не предусматривается размещение автомобильных дорог и (или) железнодорожного транспорта;

Схема вертикальной планировки территории, инженерной подготовки и инженерной защиты территории не разрабатывается, т.к. для данного вида проектируемого объекта не предполагается искусственное преобразование природного рельефа местности;

Схема границ территорий объектов культурного наследия не разрабатывается, т.к. в границах зоны разработки проекта планировки территории отсутствуют границы объектов культурного наследия;

Схема сравнения вариантов размещения объекта капитального строительства, при изъятии земельных участков для государственных нужд не разрабатывается, т.к. проектом не предусматривается изъятие земельных участков.

Изм.	Кол.уч.	Лист	№ док.	Подп.	Дата	«Реконструкция ВЛ 220 кВ Владивосток – Суходол со строительством заходов на ПС 220 кВ Логистика, ориентировочной протяженностью 2х5,5 км, с образованием ВЛ 220 кВ Владивосток – Логистика и ВЛ 220 кВ Логистика – Суходол (для ТП энергопринимающих устройств и объектов по производству электрической энергии ООО «ФинИнвест»)»			
Разработал		Сазонова				Основная часть проекта межевания территории. Текстовая часть	Стадия	Лист	Листов
Проверил		Падерина					ПМТ	4	100
Н. контр.		Падерина					ООО «Гелиос»		

1. Пояснительная записка

В соответствии с п. 3 и п.4. Постановления № 1591 от 01.10.2020 г. «Об утверждении Правил внесения изменений в документацию по планировке территории, указанную в части 18 статьи 45 Градостроительного кодекса Российской Федерации, отмены такой документации или ее отдельных частей, признания отдельных частей такой документации не подлежащими применению и о внесении изменений в Правила подготовки документации по планировке территории, подготовка которой осуществляется на основании решений уполномоченных федеральных органов исполнительной власти, и принятия уполномоченными федеральными органами исполнительной власти решений об утверждении документации по планировке территории для размещения объектов федерального значения и иных объектов капитального строительства, размещение которых планируется на территориях 2 и более субъектов Российской Федерации» вносятся изменения в документацию по планировке территории для размещения объектов энергетики «Реконструкция ВЛ 220 кВ Владивосток – Суходол со строительством заходов на ПС 220 кВ Логистика, ориентировочной протяженностью 2х5,5 км, с образованием ВЛ 220 кВ Владивосток – Логистика и ВЛ 220 кВ Логистика – Суходол (для ТП энергопринимающих устройств и объектов по производству электрической энергии ООО «ФинИнвест»)» утвержденную постановлением Главы Артемовского городского округа от 02.12.2024 г. № 187-пг.

Изменения (замена/дополнение) вносятся в следующие части документации:

Проект планировки территории:

Том 1. Основная часть проекта планировки территории. Положение о размещении объектов энергетики. (Приложение А.1)

В регистрационной карточке внесены изменения:

- В п.2 внесено Распоряжение Филиала ПАО «Россети» - МЭС Востока от 21.02.2025 № 20 р (стр.2);

Изм.	Кол.уч.	Лист	№ док.	Подп.	Дата	«Реконструкция ВЛ 220 кВ Владивосток – Суходол со строительством заходов на ПС 220 кВ Логистика, ориентировочной протяженностью 2х5,5 км, с образованием ВЛ 220 кВ Владивосток – Логистика и ВЛ 220 кВ Логистика – Суходол (для ТП энергопринимающих устройств и объектов по производству электрической энергии ООО «ФинИнвест»)»			
Разработал		Сазонова				Основная часть проекта межевания территории. Текстовая часть	Стадия	Лист	Листов
Проверил		Падерина					ПМТ	6	100
Н. контр.		Падерина					ООО «Гелиос»		

- В п.4, п.5, п.6 изменены площади в пределах 10 % (стр.2).

Заменены перечни координат характерных точек:

- Приложение № 1. Перечень координат характерных точек границ зон планируемого размещения линейных объектов (стр.27);
- Приложение № 2 Перечень координат характерных точек границ зон планируемого размещения линейных объектов, подлежащих реконструкции в связи с изменением их местоположения (стр.42).

Том 2. Основная часть проекта планировки территории. Графическая часть (Приложение А. 2)

В регистрационной карточке внесены изменения:

- В п.2 внесено Распоряжение Филиала ПАО «Россети» - МЭС Востока от 21.02.2025 № 20 р (стр.2);
- В п.4, п.5, п.6 изменены площади в пределах 10 % (стр.2).

Изменены чертежи:

- Чертеж границ зон планируемого размещения линейных объектов (стр.6-9);
- Чертеж границ зон планируемого размещения линейных объектов, подлежащих реконструкции в связи с изменением их местоположения (стр.10).

Том 3. Материалы по обоснованию проекта планировки территории. Пояснительная записка (Приложение А. 3)

В регистрационной карточке внесены изменения:

- В п.2 внесено Распоряжение Филиала ПАО «Россети» - МЭС Востока от 21.02.2025 № 20 р (стр.2);
- В п.4, п.5, п.6 изменены площади в пределах 10 % (стр.2).

Том 4. Материалы по обоснованию проекта планировки территории. Графическая часть (Приложение А. 4)

В регистрационной карточке внесены изменения:

Изм.	Кол.уч.	Лист	№ док.	Подп.	Дата	«Реконструкция ВЛ 220 кВ Владивосток – Суходол со строительством заходов на ПС 220 кВ Логистика, ориентировочной протяженностью 2х5,5 км, с образованием ВЛ 220 кВ Владивосток – Логистика и ВЛ 220 кВ Логистика – Суходол (для ТП энергопринимающих устройств и объектов по производству электрической энергии ООО «ФинИнвест»»			
Разработал		Сазонова				Основная часть проекта межевания территории. Текстовая часть	Стадия	Лист	Листов
Проверил		Падерина					ПМТ	7	100
Н. контр.		Падерина					ООО «Гелиос»		

- В п.2 внесено Распоряжение Филиала ПАО «Россети» - МЭС Востока от 21.02.2025 № 20 р (стр.2);
- В п.4, п.5, п.6 изменены площади в пределах 10 % (стр.2).

Изменены чертежи:

- Схема расположения элементов планировочной структуры (стр.6);
- Схема использования территории в период подготовки проекта планировки территории (стр. 7-10);
- Схема границ зон с особыми условиями использования территорий, особо охраняемых природных территорий, лесничеств (стр.11-14);
- Схема границ территорий, подверженных риску возникновения чрезвычайных ситуаций природного и техногенного характера (стр.15-18);
- Схема конструктивных и планировочных решений (стр.19-22).

Проект межевания территории:

Том 5. Основная часть проекта межевания территории. Текстовая часть (Приложение А. 5)

В регистрационной карточке внесены изменения:

- В п.2 внесено Распоряжение Филиала ПАО «Россети» - МЭС Востока от 21.02.2025 № 20 р (стр.2);
- В п.4, п.5, п.6 изменены площади в пределах 10 % (стр.2).

Изменены таблицы:

- Таблица 1.1.1 - Перечень образуемых земельных участков, требующих оформления земельно-правовых отношений (стр.8);
- Таблица 1.1.2 - Перечень образуемых земельных участков, не требующих оформления земельно-правовых отношений (стр.11);
- Таблица 1.1.3 - перечень земельных участков, на которых линейный объект может быть размещен на условиях публичного сервитута (стр.12);

Изм.	Кол.уч.	Лист	№ док.	Подп.	Дата	«Реконструкция ВЛ 220 кВ Владивосток – Суходол со строительством заходов на ПС 220 кВ Логистика, ориентировочной протяженностью 2х5,5 км, с образованием ВЛ 220 кВ Владивосток – Логистика и ВЛ 220 кВ Логистика – Суходол (для ТП энергопринимающих устройств и объектов по производству электрической энергии ООО «ФинИнвест»»			
Разработал		Сазонова				Основная часть проекта межевания территории. Текстовая часть	Стадия	Лист	Листов
Проверил		Падерина					ПМТ	8	100
Н. контр.		Падерина					ООО «Гелиос»		

Заменены перечни координат характерных точек:

- Приложение № 1. Перечень координат характерных точек образуемых земельных участков (стр.20);
- Приложение № 2. Перечень координат характерных точек образуемых частей земельных участков (стр.22);
- Приложение № 3. Перечень координат характерных точек границ территории, применительно к которой осуществляется подготовка проекта межевания (стр.31).

Том 6. Основная часть проекта межевания территории. Чертежи межевания территории (Приложение А. 6)

В регистрационной карточке внесены изменения:

- В п.2 внесено Распоряжение Филиала ПАО «Россети» - МЭС Востока от 21.02.2025 № 20 р (стр.2);
- В п.4, п.5, п.6 изменены площади в пределах 10 % (стр.2).

Изменены чертежи:

- Чертеж межевания территории (стр.6).

Том 7. Материалы по обоснованию проекта межевания территории (Приложение А. 7)

В регистрационной карточке внесены изменения:

- В п.2 внесено Распоряжение Филиала ПАО «Россети» - МЭС Востока от 21.02.2025 № 20 р (стр.2);
- В п.4, п.5, п.6 изменены площади в пределах 10 % (стр.2).

Изменены чертежи:

- Чертеж материалов по обоснованию проекта межевания территории (стр.11).

Изм.	Кол.уч.	Лист	№ док.	Подп.	Дата	«Реконструкция ВЛ 220 кВ Владивосток – Суходол со строительством заходов на ПС 220 кВ Логистика, ориентировочной протяженностью 2х5,5 км, с образованием ВЛ 220 кВ Владивосток – Логистика и ВЛ 220 кВ Логистика – Суходол (для ТП энергопринимающих устройств и объектов по производству электрической энергии ООО «ФинИнвест»»			
Разработал		Сазонова				Основная часть проекта межевания территории. Текстовая часть	Стадия	Лист	Листов
Проверил		Падерина					ПМТ	9	100
Н. контр.		Падерина					ООО «Гелиос»		

Том 1. Основная часть проекта планировки территории. Положение о размещении объектов энергетики Страницы, изменяемые в Томе 1 (Приложение А.1)

Изм.	Кол.уч.	Лист	№ док.	Подп.	Дата	«Реконструкция ВЛ 220 кВ Владивосток – Суходол со строительством заходов на ПС 220 кВ Логистика, ориентировочной протяженностью 2х5,5 км, с образованием ВЛ 220 кВ Владивосток – Логистика и ВЛ 220 кВ Логистика – Суходол (для ТП энергопринимающих устройств и объектов по производству электрической энергии ООО «ФинИнвест»»			
Разработал		Сазонова				Основная часть проекта межевания территории. Текстовая часть	Стадия	Лист	Листов
Проверил		Падерина					ПМТ	10	100
Н. контр.		Падерина					ООО «Гелиос»		

Регистрационная карточка	
Адрес строительства	1. ВЛ 220 кВ Владивосток – Логистика: г. Артем , Артемовский городской округ, Приморский край 2. ВЛ 220 кВ Логистика – Суходол: г. Артем , Артемовский городской округ, Приморский край
Распоряжение о подготовке документации по планировке территории	Распоряжение Филиала ПАО «Россети» - МЭС Востока от 21.08.2024 №113 р Распоряжение Филиала ПАО «Россети» - МЭС Востока от 21.02.2025 № 20 р
Наименование планируемых работ в отношении проектируемого объекта (объектов)	Реконструкция
Площадь зоны планируемого размещения объекта (публичный сервитут), включая: *- площадь наложения* *- площадь водного фонда*	**30,3079 га** *1,2404 га* *0,5920 га*
Площадь зоны планируемого размещения объекта (оформление земельных участков способом, отличным от публичного сервитута)	**2,6831 га**
Площадь зоны планируемого размещения объекта (не требующая оформления прав на земельные участки)	**0,0874 га**

Приложение № 1. Перечень координат характерных точек границ зон планируемого размещения линейных объектов

Каталог координат характерных точек границ зон планируемого размещения линейных объектов		
Геодезический порядок координат		
Контур 1		
№ точки	*X (МСК-25, зона 1)*	*Y (МСК-25, зона 1)*
1	392028,10	1422769,56
2	392027,61	1422775,47
3	392030,12	1422778,53
4	392047,75	1422766,16
5	392062,00	1422782,07
6	392045,03	1422796,59
7	392115,42	1422875,09
8	392124,01	1422875,63
9	392135,40	1422888,59
10	392147,49	1422877,73
11	392189,83	1422925,86
12	392214,14	1422953,49
13	392229,85	1422971,35
14	392262,85	1423008,86
15	392330,23	1423086,89
16	392311,85	1423098,99
17	392433,48	1423238,22
18	392439,78	1423238,64
19	392447,00	1423246,83
20	392446,64	1423253,90
21	392597,40	1423425,65
22	392614,09	1423412,23
23	392668,33	1423473,89
24	392655,22	1423488,18
25	392657,58	1423490,86
26	392661,97	1423495,84
27	392680,33	1423516,67
28	392694,27	1423503,32
29	392705,78	1423516,45
30	392696,76	1423536,15
31	392806,92	1423661,23
32	392828,38	1423655,82
33	392837,16	1423665,80
34	392814,74	1423672,50

35	392821,74	1423680,47
36	392829,74	1423680,94
37	392834,44	1423686,23
38	392837,37	1423689,53
39	392836,88	1423697,68
40	393017,83	1423902,99
41	393024,20	1423903,40
42	393031,25	1423911,43
43	393030,82	1423918,19
44	393212,34	1424124,05
45	393219,11	1424124,42
46	393226,48	1424132,64
47	393226,07	1424140,20
48	393407,90	1424346,25
49	393413,74	1424346,61
50	393420,69	1424354,47
51	393420,31	1424360,53
52	393582,35	1424544,73
53	393602,83	1424568,02
54	393606,00	1424568,23
55	393622,40	1424558,44
56	393624,58	1424560,92
57	393670,59	1424612,57
58	393652,77	1424625,36
59	393794,18	1424785,77
60	393800,01	1424784,35
61	393811,53	1424791,37
62	393814,71	1424804,48
63	393807,69	1424816,00
64	393801,40	1424817,52
65	393800,06	1424822,28
66	393820,80	1424833,49
67	393801,48	1424902,26
68	393800,04	1424907,37
69	393795,58	1424923,24
70	393793,14	1424931,92
71	393761,77	1425043,58
72	393748,53	1425031,49
73	393742,10	1425035,26
74	393726,80	1425091,61
75	393747,08	1425097,40
76	393699,78	1425271,38
77	393681,20	1425256,66

78	393666,82	1425310,98
79	393687,76	1425316,80
80	393676,89	1425357,85
81	393656,33	1425350,69
82	393629,90	1425447,88
83	393632,06	1425449,26
84	393635,71	1425462,83
85	393634,10	1425465,63
86	393640,26	1425471,87
87	393652,18	1425451,21
88	393691,64	1425491,18
89	393699,77	1425499,42
90	393691,41	1425523,69
91	393740,38	1425573,31
92	393769,86	1425570,43
93	393807,27	1425608,33
94	393802,52	1425636,26
95	393837,93	1425672,79
96	393846,65	1425671,54
97	393853,03	1425676,33
98	393863,19	1425664,98
99	393891,33	1425685,97
100	393877,92	1425704,67
101	393952,54	1425760,32
102	393962,20	1425738,82
103	394006,38	1425771,77
104	393997,33	1425792,81
105	394051,54	1425832,42
106	394060,58	1425812,19
107	394148,94	1425877,10
108	394139,77	1425895,51
109	394314,16	1426022,62
110	394322,98	1426004,28
111	394338,45	1426015,58
112	394331,26	1426036,84
113	394416,64	1426099,22
114	394426,63	1426080,02
115	394445,28	1426093,65
116	394436,49	1426112,75
117	394524,82	1426177,30
118	394532,13	1426157,12
119	394542,70	1426164,84
120	394534,35	1426185,25

121	394633,59	1426257,77
122	394641,46	1426237,01
123	394652,01	1426244,72
124	394644,98	1426265,30
125	394709,64	1426312,12
126	394719,93	1426294,31
127	394743,39	1426311,09
128	394735,18	1426332,00
129	394802,03	1426380,85
130	394808,72	1426357,83
131	394827,62	1426371,35
132	394811,50	1426387,78
133	394909,19	1426457,51
134	394944,75	1426473,21
135	394961,86	1426480,76
136	395000,84	1426497,96
137	395024,24	1426507,83
138	395078,82	1426530,86
139	395086,70	1426509,25
140	395102,36	1426517,33
141	395107,17	1426524,99
142	395109,14	1426532,83
143	395108,86	1426541,61
144	395103,34	1426556,11
145	395098,23	1426563,88
146	395092,43	1426568,47
147	395086,75	1426570,88
148	395092,26	1426556,35
149	395067,04	1426547,22
150	395062,01	1426560,91
151	395042,65	1426553,98
152	395047,45	1426540,50
153	395017,03	1426527,93
154	394993,49	1426518,20
155	394954,36	1426501,80
156	394937,12	1426494,58
157	394898,44	1426478,37
158	394818,72	1426413,95
159	394817,25	1426422,98
160	394808,51	1426424,40
161	394798,07	1426427,22
162	394786,93	1426419,10
163	394789,60	1426410,79

Изм.	Кол.уч.	Лист	№ док.	Подп.	Дата	«Реконструкция ВЛ 220 кВ Владивосток – Суходол со строительством заходов на ПС 220 кВ Логистика, ориентировочной протяженностью 2х5,5 км, с образованием ВЛ 220 кВ Владивосток – Логистика и ВЛ 220 кВ Логистика – Суходол (для ТП энергопринимающих устройств и объектов по производству электрической энергии ООО «ФинИнвест»)»		
Разработал		Сазонова				Основная часть проекта межевания территории. Текстовая часть	Стадия	Лист	Листов
Проверил		Падерина					ПМТ	15	100
Н. контр.		Падерина					ООО «Гелиос»		

164	394794,18	1426396,50
165	394736,05	1426353,36
166	394729,45	1426367,45
167	394726,06	1426374,30
168	394694,32	1426350,99
169	394696,74	1426343,86
170	394701,92	1426328,59
171	394638,54	1426281,82
172	394633,13	1426297,07
173	394630,55	1426304,34
174	394619,56	1426296,31
175	394622,06	1426288,92
176	394627,22	1426273,62
177	394528,14	1426201,15
178	394523,18	1426216,18
179	394520,60	1426224,00
180	394506,22	1426213,47
181	394510,28	1426206,74
182	394518,05	1426193,85
183	394430,35	1426129,76
184	394422,12	1426152,03
185	394399,51	1426135,50
186	394408,00	1426113,93
187	394326,26	1426054,20
188	394321,84	1426068,07
189	394319,08	1426076,73
190	394304,21	1426065,57
191	394307,09	1426057,21
192	394312,18	1426045,52
193	394137,72	1425918,03
194	394133,00	1425929,14
195	394129,21	1425937,98
196	394017,53	1425856,52
197	394024,43	1425848,75
198	394032,38	1425839,46
199	393875,60	1425724,86
200	393870,75	1425733,66
201	393864,42	1425745,17
202	393853,35	1425734,56
203	393850,33	1425718,38
204	393852,64	1425710,84
205	393846,30	1425705,78
206	393837,56	1425707,03

Изм.	Кол.уч.	Лист	№ док.	Подп.	Дата	«Реконструкция ВЛ 220 кВ Владивосток – Суходол со строительством заходов на ПС 220 кВ Логистика, ориентировочной протяженностью 2х5,5 км, с образованием ВЛ 220 кВ Владивосток – Логистика и ВЛ 220 кВ Логистика – Суходол (для ТП энергопринимающих устройств и объектов по производству электрической энергии ООО «ФинИнвест»)»		
Разработал		Сазонова				Основная часть проекта межевания территории. Текстовая часть	Стадия	Лист	Листов
Проверил		Падерина					ПМТ	16	100
Н. контр.		Падерина					ООО «Гелиос»		

207	393826,35	1425698,62
208	393824,50	1425685,67
209	393791,68	1425651,21
210	393788,11	1425664,67
211	393784,91	1425676,71
212	393665,13	1425553,93
213	393619,65	1425507,30
214	393625,07	1425496,84
215	393630,79	1425485,79
216	393622,02	1425476,80
217	393615,13	1425478,65
218	393602,95	1425471,64
219	393599,30	1425458,07
220	393606,32	1425445,90
221	393613,17	1425444,01
222	393666,40	1425248,16
223	393663,67	1425242,65
224	393666,46	1425232,40
225	393671,90	1425229,29
226	393673,74	1425222,53
227	393658,37	1425191,49
228	393663,86	1425171,39
229	393685,74	1425178,57
230	393726,10	1425030,70
231	393723,17	1425025,66
232	393725,21	1425017,94
233	393731,76	1424986,41
234	393726,12	1424983,32
235	393716,64	1424978,11
236	393738,11	1424899,64
237	393738,20	1424899,70
238	393747,87	1424906,49
239	393758,10	1424913,68
240	393758,11	1424913,69
241	393759,79	1424907,55
242	393761,61	1424900,89
243	393764,65	1424889,80
244	393785,50	1424813,64
245	393783,07	1424812,16
246	393779,88	1424799,05
247	393781,53	1424796,35
248	393640,35	1424636,03
249	393632,69	1424646,21

Изм.	Кол.уч.	Лист	№ док.	Подп.	Дата	«Реконструкция ВЛ 220 кВ Владивосток – Суходол со строительством заходов на ПС 220 кВ Логистика, ориентировочной протяженностью 2х5,5 км, с образованием ВЛ 220 кВ Владивосток – Логистика и ВЛ 220 кВ Логистика – Суходол (для ТП энергопринимающих устройств и объектов по производству электрической энергии ООО «ФинИнвест»)»		
Разработал		Сазонова				Основная часть проекта межевания территории. Текстовая часть	Стадия	Лист	Листов
Проверил		Падерина					ПМТ	17	100
Н. контр.		Падерина					ООО «Гелиос»		

250	393626,24	1424654,77
251	393571,36	1424592,55
252	393579,90	1424586,83
253	393590,23	1424579,52
254	393569,79	1424556,24
255	393407,70	1424371,60
256	393401,71	1424371,23
257	393394,77	1424363,37
258	393395,14	1424357,33
259	393213,46	1424150,80
260	393206,65	1424150,43
261	393199,28	1424142,21
262	393199,68	1424135,19
263	393018,23	1423928,87
264	393011,88	1423928,46
265	393004,82	1423920,43
266	393005,23	1423914,09
267	392824,27	1423708,38
268	392816,64	1423707,93
269	392809,01	1423699,35
270	392809,40	1423692,83
271	392809,48	1423691,56
272	392685,70	1423550,86
273	392677,88	1423559,09
274	392669,79	1423567,59
275	392656,01	1423551,65
276	392663,13	1423542,36
277	392670,05	1423533,07
278	392650,78	1423511,16
279	392645,89	1423505,61
280	392644,10	1423503,57
281	392623,40	1423507,15
282	392617,51	1423508,17
283	392588,94	1423475,69
284	392599,77	1423470,08
285	392609,99	1423464,79
286	392433,58	1423264,66
287	392427,21	1423264,25
288	392420,00	1423256,06
289	392420,40	1423249,70
290	392297,46	1423110,23
291	392279,48	1423124,62
292	392214,64	1423051,26

Изм.	Кол.уч.	Лист	№ док.	Подп.	Дата	«Реконструкция ВЛ 220 кВ Владивосток – Суходол со строительством заходов на ПС 220 кВ Логистика, ориентировочной протяженностью 2х5,5 км, с образованием ВЛ 220 кВ Владивосток – Логистика и ВЛ 220 кВ Логистика – Суходол (для ТП энергопринимающих устройств и объектов по производству электрической энергии ООО «ФинИнвест»)»		
Разработал		Сазонова				Основная часть проекта межевания территории. Текстовая часть	Стадия	Лист	Листов
Проверил		Падерина					ПМТ	18	100
Н. контр.		Падерина					ООО «Гелиос»		

293	392168,03	1422998,04
294	392156,03	1422984,34
295	392133,55	1422958,67
296	392101,20	1422921,73
297	392111,94	1422910,11
298	392100,22	1422896,61
299	392100,70	1422888,88
300	392022,88	1422800,38
301	392007,95	1422798,97
302	391996,92	1422784,50
303	391988,32	1422773,22
304	391983,31	1422774,60
305	391975,11	1422776,85
306	391947,36	1422739,74
307	391967,51	1422735,90
308	391962,72	1422729,58
309	391976,22	1422720,73
310	391989,73	1422735,82
311	392012,19	1422726,42
312	392015,25	1422729,85
313	392013,56	1422748,87
314	392028,37	1422766,40
1	392028,10	1422769,56
Контур 2		
№ точки	*X (МСК-25, зона 1)*	*Y (МСК-25, зона 1)*
315	391985,49	1422789,97
316	391988,37	1422794,12
317	391987,10	1422801,43
318	392044,25	1422867,12
319	392051,37	1422867,36
320	392054,80	1422871,67
321	392055,04	1422878,68
322	392075,23	1422901,76
323	392083,76	1422902,26
324	392101,20	1422921,73
325	392111,94	1422910,11
326	392147,69	1422950,84
327	392170,01	1422976,28
328	392183,31	1422991,44
329	392248,70	1423065,94
330	392280,86	1423103,30
331	392279,49	1423124,62
332	392278,75	1423136,09

Изм.	Кол.уч.	Лист	№ док.	Подп.	Дата	«Реконструкция ВЛ 220 кВ Владивосток – Суходол со строительством заходов на ПС 220 кВ Логистика, ориентировочной протяженностью 2х5,5 км, с образованием ВЛ 220 кВ Владивосток – Логистика и ВЛ 220 кВ Логистика – Суходол (для ТП энергопринимающих устройств и объектов по производству электрической энергии ООО «ФинИнвест»)»		
Разработал		Сазонова				Основная часть проекта межевания территории. Текстовая часть	Стадия	Лист	Листов
Проверил		Падерина					ПМТ	19	100
Н. контр.		Падерина					ООО «Гелиос»		

333	392412,00	1423287,96
334	392418,94	1423288,43
335	392426,16	1423296,73
336	392425,67	1423303,83
337	392575,91	1423475,34
338	392599,77	1423470,08
339	392628,75	1423503,11
340	392623,40	1423507,14
341	392612,39	1423515,57
342	392627,35	1423532,62
343	392633,14	1423539,21
344	392650,44	1423558,93
345	392656,01	1423551,65
346	392663,13	1423542,36
347	392677,88	1423559,09
348	392669,79	1423567,59
349	392664,04	1423573,83
350	392776,19	1423701,59
351	392788,32	1423715,41
352	392794,82	1423716,78
353	392802,12	1423725,03
354	392801,66	1423732,54
355	392979,36	1423934,60
356	392986,01	1423935,02
357	392993,15	1423943,12
358	392992,70	1423950,17
359	393170,33	1424152,12
360	393177,51	1424152,59
361	393184,87	1424160,96
362	393184,38	1424168,53
363	393362,25	1424370,77
364	393368,47	1424371,19
365	393375,48	1424379,16
366	393375,05	1424385,74
367	393545,00	1424578,97
368	393550,66	1424585,41
369	393556,43	1424585,83
370	393565,29	1424596,12
371	393571,36	1424592,55
372	393579,90	1424586,83
373	393632,69	1424646,21
374	393626,24	1424654,77
375	393621,04	1424661,63

Изм.	Кол.уч.	Лист	№ док.	Подп.	Дата	«Реконструкция ВЛ 220 кВ Владивосток – Суходол со строительством заходов на ПС 220 кВ Логистика, ориентировочной протяженностью 2х5,5 км, с образованием ВЛ 220 кВ Владивосток – Логистика и ВЛ 220 кВ Логистика – Суходол (для ТП энергопринимающих устройств и объектов по производству электрической энергии ООО «ФинИнвест»)»		
Разработал		Сазонова				Основная часть проекта межевания территории. Текстовая часть	Стадия	Лист	Листов
Проверил		Падерина					ПМТ	20	100
Н. контр.		Падерина					ООО «Гелиос»		

376	393639,00	1424686,30
377	393738,07	1424799,31
378	393743,95	1424797,91
379	393755,40	1424804,97
380	393758,52	1424818,05
381	393751,46	1424829,51
382	393745,25	1424830,99
383	393732,35	1424876,77
384	393727,88	1424892,61
385	393733,21	1424896,27
386	393738,11	1424899,64
387	393738,20	1424899,70
388	393747,87	1424906,49
389	393726,12	1424983,32
390	393716,64	1424978,11
391	393706,19	1424973,60
392	393692,01	1425025,51
393	393695,30	1425031,21
394	393692,57	1425041,37
395	393686,76	1425044,73
396	393678,61	1425074,56
397	393686,13	1425079,03
398	393678,68	1425093,69
399	393673,11	1425094,69
400	393631,46	1425247,34
401	393634,76	1425253,07
402	393632,02	1425263,30
403	393626,19	1425266,66
404	393572,66	1425462,84
405	393575,19	1425464,29
406	393578,83	1425477,72
407	393577,20	1425480,57
408	393601,61	1425505,71
409	393625,07	1425496,84
410	393669,80	1425542,88
411	393788,11	1425664,67
412	393784,91	1425676,71
413	393783,58	1425681,62
414	393778,84	1425688,14
415	393789,83	1425698,15
416	393797,87	1425697,49
417	393808,58	1425706,58
418	393809,31	1425715,59

Изм.	Кол.уч.	Лист	№ док.	Подп.	Дата	«Реконструкция ВЛ 220 кВ Владивосток – Суходол со строительством заходов на ПС 220 кВ Логистика, ориентировочной протяженностью 2х5,5 км, с образованием ВЛ 220 кВ Владивосток – Логистика и ВЛ 220 кВ Логистика – Суходол (для ТП энергопринимающих устройств и объектов по производству электрической энергии ООО «ФинИнвест»)»		
Разработал		Сазонова				Основная часть проекта межевания территории. Текстовая часть	Стадия	Лист	Листов
Проверил		Падерина					ПМТ	21	100
Н. контр.		Падерина					ООО «Гелиос»		

419	393845,30	1425743,34
420	393850,33	1425718,38
421	393870,75	1425733,66
422	393864,42	1425745,17
423	393862,04	1425752,34
424	394010,82	1425864,02
425	394017,53	1425856,52
426	394024,43	1425848,75
427	394066,05	1425879,89
428	394133,00	1425929,14
429	394129,21	1425937,98
430	394125,19	1425947,32
431	394299,91	1426076,89
432	394304,21	1426065,57
433	394307,09	1426057,21
434	394321,84	1426068,07
435	394319,08	1426076,73
436	394317,68	1426091,57
437	394366,70	1426127,63
438	394388,16	1426116,85
439	394399,98	1426125,55
440	394392,81	1426143,02
441	394499,64	1426223,91
442	394506,22	1426213,47
443	394510,28	1426206,74
444	394523,18	1426216,18
445	394520,60	1426224,00
446	394516,19	1426237,68
447	394614,56	1426309,97
448	394619,56	1426296,31
449	394622,06	1426288,92
450	394633,13	1426297,07
451	394630,55	1426304,34
452	394625,91	1426318,32
453	394690,29	1426365,25
454	394694,32	1426350,99
455	394696,74	1426343,86
456	394729,45	1426367,45
457	394726,06	1426374,30
458	394719,80	1426387,39
459	394782,48	1426433,50
460	394786,93	1426419,10
461	394789,60	1426410,79

Изм.	Кол.уч.	Лист	№ док.	Подп.	Дата	«Реконструкция ВЛ 220 кВ Владивосток – Суходол со строительством заходов на ПС 220 кВ Логистика, ориентировочной протяженностью 2х5,5 км, с образованием ВЛ 220 кВ Владивосток – Логистика и ВЛ 220 кВ Логистика – Суходол (для ТП энергопринимающих устройств и объектов по производству электрической энергии ООО «ФинИнвест»)»		
Разработал		Сазонова				Основная часть проекта межевания территории. Текстовая часть	Стадия	Лист	Листов
Проверил		Падерина					ПМТ	22	100
Н. контр.		Падерина					ООО «Гелиос»		

462	394808,51	1426424,40
463	394792,37	1426440,78
464	394904,60	1426520,15
465	394922,95	1426534,22
466	394938,22	1426545,93
467	394943,90	1426550,28
468	394966,55	1426539,00
469	394970,43	1426541,85
470	394963,15	1426562,59
471	394974,37	1426570,97
472	394995,86	1426587,01
473	395023,05	1426607,30
474	395028,84	1426591,53
475	395048,52	1426598,71
476	395043,38	1426612,56
477	395068,68	1426621,51
478	395073,40	1426606,33
479	395076,34	1426613,22
480	395077,37	1426624,20
481	395069,81	1426644,03
482	395062,43	1426652,21
483	395055,51	1426656,02
484	395060,93	1426641,56
485	395012,76	1426626,09
486	394988,30	1426608,10
487	394966,67	1426592,19
488	394961,81	1426588,61
489	394947,76	1426604,87
490	394938,02	1426597,79
491	394936,88	1426596,96
492	394937,28	1426595,58
493	394939,76	1426587,15
494	394934,51	1426567,86
495	394930,94	1426565,57
496	394915,32	1426555,56
497	394890,72	1426539,80
498	394786,00	1426457,18
499	394778,61	1426480,03
500	394766,37	1426470,98
501	394777,18	1426450,36
502	394713,59	1426403,33
503	394703,60	1426424,55
504	394673,16	1426402,04

Изм.	Кол.уч.	Лист	№ док.	Подп.	Дата	«Реконструкция ВЛ 220 кВ Владивосток – Суходол со строительством заходов на ПС 220 кВ Логистика, ориентировочной протяженностью 2х5,5 км, с образованием ВЛ 220 кВ Владивосток – Логистика и ВЛ 220 кВ Логистика – Суходол (для ТП энергопринимающих устройств и объектов по производству электрической энергии ООО «ФинИнвест»)»		
Разработал		Сазонова				Основная часть проекта межевания территории. Текстовая часть	Стадия	Лист	Листов
Проверил		Падерина					ПМТ	23	100
Н. контр.		Падерина					ООО «Гелиос»		

505	394686,39	1426383,21
506	394620,00	1426334,33
507	394611,69	1426356,77
508	394600,83	1426348,78
509	394609,05	1426326,38
510	394415,19	1426183,66
511	394409,85	1426208,28
512	394391,61	1426194,87
513	394388,05	1426178,05
514	394395,22	1426168,97
515	394377,15	1426155,68
516	394371,01	1426164,03
517	394360,91	1426156,69
518	394361,08	1426143,91
519	394310,67	1426106,77
520	394302,68	1426129,45
521	394287,28	1426118,35
522	394294,85	1426095,13
523	394117,61	1425964,75
524	394109,95	1425987,66
525	394011,72	1425915,57
526	393996,49	1425904,39
527	394002,46	1425894,93
528	394008,82	1425884,83
529	393950,04	1425842,20
530	393942,49	1425852,10
531	393936,30	1425860,23
532	393858,16	1425802,28
533	393868,06	1425798,93
534	393884,13	1425793,50
535	393797,46	1425731,55
536	393786,63	1425732,44
537	393773,55	1425721,37
538	393763,38	1425731,21
539	393729,85	1425696,32
540	393740,81	1425674,40
541	393702,54	1425634,71
542	393688,29	1425653,08
543	393643,11	1425606,07
544	393577,96	1425538,27
545	393582,93	1425510,25
546	393565,06	1425491,65
547	393558,47	1425493,44

Изм.	Кол.уч.	Лист	№ док.	Подп.	Дата	«Реконструкция ВЛ 220 кВ Владивосток – Суходол со строительством заходов на ПС 220 кВ Логистика, ориентировочной протяженностью 2х5,5 км, с образованием ВЛ 220 кВ Владивосток – Логистика и ВЛ 220 кВ Логистика – Суходол (для ТП энергопринимающих устройств и объектов по производству электрической энергии ООО «ФинИнвест»)»		
Разработал		Сазонова				Основная часть проекта межевания территории. Текстовая часть	Стадия	Лист	Листов
Проверил		Падерина					ПМТ	24	100
Н. контр.		Падерина					ООО «Гелиос»		

548	393546,40	1425486,52
549	393542,76	1425473,09
550	393549,68	1425461,01
551	393556,76	1425459,09
552	393586,00	1425351,67
553	393562,24	1425351,39
554	393579,23	1425288,96
555	393601,99	1425292,92
556	393610,42	1425262,03
557	393607,33	1425256,67
558	393610,08	1425246,44
559	393615,53	1425243,30
560	393649,60	1425118,52
561	393624,43	1425123,38
562	393637,26	1425076,41
563	393664,44	1425064,19
564	393671,06	1425040,02
565	393668,04	1425034,80
566	393670,76	1425024,64
567	393676,12	1425021,55
568	393689,61	1424972,25
569	393663,86	1424979,21
570	393692,14	1424876,02
571	393695,98	1424862,02
572	393706,59	1424823,31
573	393682,00	1424795,32
574	393710,29	1424792,89
575	393608,85	1424676,63
576	393591,30	1424692,04
577	393525,48	1424617,10
578	393542,80	1424608,14
579	393537,55	1424602,03
580	393537,98	1424596,48
581	393532,59	1424590,34
582	393362,45	1424396,46
583	393356,25	1424396,06
584	393349,25	1424388,10
585	393349,65	1424381,87
586	393171,78	1424179,19
587	393164,65	1424178,74
588	393157,29	1424170,36
589	393157,75	1424163,20
590	392980,10	1423960,78

Изм.	Кол.уч.	Лист	№ док.	Подп.	Дата	«Реконструкция ВЛ 220 кВ Владивосток – Суходол со строительством заходов на ПС 220 кВ Логистика, ориентировочной протяженностью 2х5,5 км, с образованием ВЛ 220 кВ Владивосток – Логистика и ВЛ 220 кВ Логистика – Суходол (для ТП энергопринимающих устройств и объектов по производству электрической энергии ООО «ФинИнвест»)»		
Разработал		Сазонова				Основная часть проекта межевания территории. Текстовая часть	Стадия	Лист	Листов
Проверил		Падерина					ПМТ	25	100
Н. контр.		Падерина					ООО «Гелиос»		

591	392973,58	1423960,36
592	392966,44	1423952,26
593	392966,86	1423945,68
594	392789,06	1423743,08
595	392782,20	1423742,66
596	392774,90	1423734,41
597	392775,32	1423727,43
598	392757,07	1423706,63
599	392651,24	1423586,04
600	392634,76	1423602,13
601	392621,13	1423586,60
602	392637,77	1423570,69
603	392623,59	1423554,53
604	392617,28	1423547,35
605	392597,79	1423525,13
606	392590,78	1423524,63
607	392583,56	1423516,30
608	392584,05	1423509,48
609	392575,79	1423500,06
610	392550,66	1423506,30
611	392535,19	1423488,67
612	392556,53	1423478,11
613	392412,71	1423314,63
614	392406,14	1423314,17
615	392398,91	1423305,88
616	392399,35	1423299,44
617	392269,10	1423151,36
618	392253,35	1423146,68
619	392132,93	1422999,05
620	392119,28	1423015,80
621	392114,18	1423009,99
622	392091,72	1422984,39
623	392057,52	1422945,42
624	392040,62	1422926,16
625	392021,18	1422891,06
626	392023,80	1422872,63
627	391973,03	1422815,22
628	391962,28	1422813,35
629	391955,88	1422829,54
630	391946,23	1422818,54
631	391942,17	1422812,19
632	391941,63	1422810,98
633	391919,20	1422760,36

Изм.	Кол.уч.	Лист	№ док.	Подп.	Дата	«Реконструкция ВЛ 220 кВ Владивосток – Суходол со строительством заходов на ПС 220 кВ Логистика, ориентировочной протяженностью 2х5,5 км, с образованием ВЛ 220 кВ Владивосток – Логистика и ВЛ 220 кВ Логистика – Суходол (для ТП энергопринимающих устройств и объектов по производству электрической энергии ООО «ФинИнвест»)»		
Разработал		Сазонова				Основная часть проекта межевания территории. Текстовая часть	Стадия	Лист	Листов
Проверил		Падерина					ПМТ	26	100
Н. контр.		Падерина					ООО «Гелиос»		

634	391942,19	1422734,14
635	391947,36	1422739,74
636	391967,51	1422735,90
637	391990,11	1422767,81
638	391983,31	1422774,60
639	391978,30	1422779,60
315	391985,49	1422789,97

Приложение № 2 Перечень координат характерных точек границ зон планируемого размещения линейных объектов, подлежащих реконструкции в связи с изменением их местоположения

Каталог координат характерных точек границ зон планируемого размещения линейных объектов		
Геодезический порядок координат		
Контур 1		
№ точки	*X (МСК 25, зона 1)*	*Y (МСК 25, зона 1)*
1	394961,86	1426480,75
2	394954,36	1426501,80
3	394948,85	1426517,25
4	394938,22	1426545,93
5	394930,94	1426565,57
6	394929,00	1426570,81
7	394937,28	1426595,58
8	394936,88	1426596,96
9	394938,02	1426597,79
10	394947,56	1426626,93
11	394950,57	1426636,14
12	394963,78	1426676,52
13	394937,99	1426748,49
14	394921,20	1426795,33
15	394925,10	1426798,86
16	394911,12	1426837,09
17	394865,65	1426820,47
18	394871,34	1426804,91
19	394885,96	1426803,25
20	394898,53	1426780,18
21	394904,04	1426765,12
22	394939,73	1426667,60
23	394923,14	1426608,45
24	394920,43	1426598,77
25	394896,65	1426582,78
26	394892,73	1426569,89
27	394894,28	1426565,53
28	394907,98	1426576,08
29	394915,32	1426555,56
30	394922,95	1426534,21
31	394937,12	1426494,58

32	394944,75	1426473,21
33	394953,59	1426448,49
34	395002,00	1426412,56
35	395008,03	1426387,92
36	395025,23	1426374,67
37	395027,40	1426393,13
38	395043,25	1426381,01
39	395089,96	1426252,20
40	395099,96	1426224,45
41	395083,88	1426222,65
42	395110,24	1426150,50
43	395129,77	1426147,98
44	395142,39	1426114,95
45	395157,02	1426120,27
46	395149,47	1426141,19
47	395150,23	1426156,25
48	395069,43	1426381,71
49	395052,77	1426399,12
50	395030,71	1426415,58
51	395025,46	1426419,50
52	395008,46	1426452,15
53	394983,90	1426472,69
54	394968,55	1426461,97
1	394961,86	1426480,75

Том 2. Основная часть проекта планировки территории.
Графическая часть
Страницы, изменяемые в Томе 2
(Приложение А.2)

Регистрационная карточка	
Адрес строительства	1. ВЛ 220 кВ Владивосток – Логистика: г. Артем , Артемовский городской округ, Приморский край 2. ВЛ 220 кВ Логистика – Суходол: г. Артем , Артемовский городской округ, Приморский край
Распоряжение о подготовке документации по планировке территории	Распоряжение Филиала ПАО «Россети» - МЭС Востока от 21.08.2024 №113 р Распоряжение Филиала ПАО «Россети» - МЭС Востока от 21.02.2025 № 20 р
Наименование планируемых работ в отношении проектируемого объекта (объектов)	Реконструкция
Площадь зоны планируемого размещения объекта (публичный сервитут), включая: *- площадь наложения* *- площадь водного фонда*	**30,3079 га** *1,2404 га* *0,5920 га*
Площадь зоны планируемого размещения объекта (оформление земельных участков способом, отличным от публичного сервитута)	**2,6831 га**
Площадь зоны планируемого размещения объекта (не требующая оформления прав на земельные участки)	**0,0874 га**

Изм.	Кол.уч.	Лист	№ док.	Подп.	Дата	«Реконструкция ВЛ 220 кВ Владивосток – Суходол со строительством заходов на ПС 220 кВ Логистика, ориентировочной протяженностью 2х5,5 км, с образованием ВЛ 220 кВ Владивосток – Логистика и ВЛ 220 кВ Логистика – Суходол (для ТП энергопринимающих устройств и объектов по производству электрической энергии ООО «ФинИнвест»)»		
Разработал		Сазонова				Основная часть проекта межевания территории. Текстовая часть	Стадия	Лист	Листов
Проверил		Падерина					ПМТ	31	100
Н. контр.		Падерина					ООО «Гелиос»		

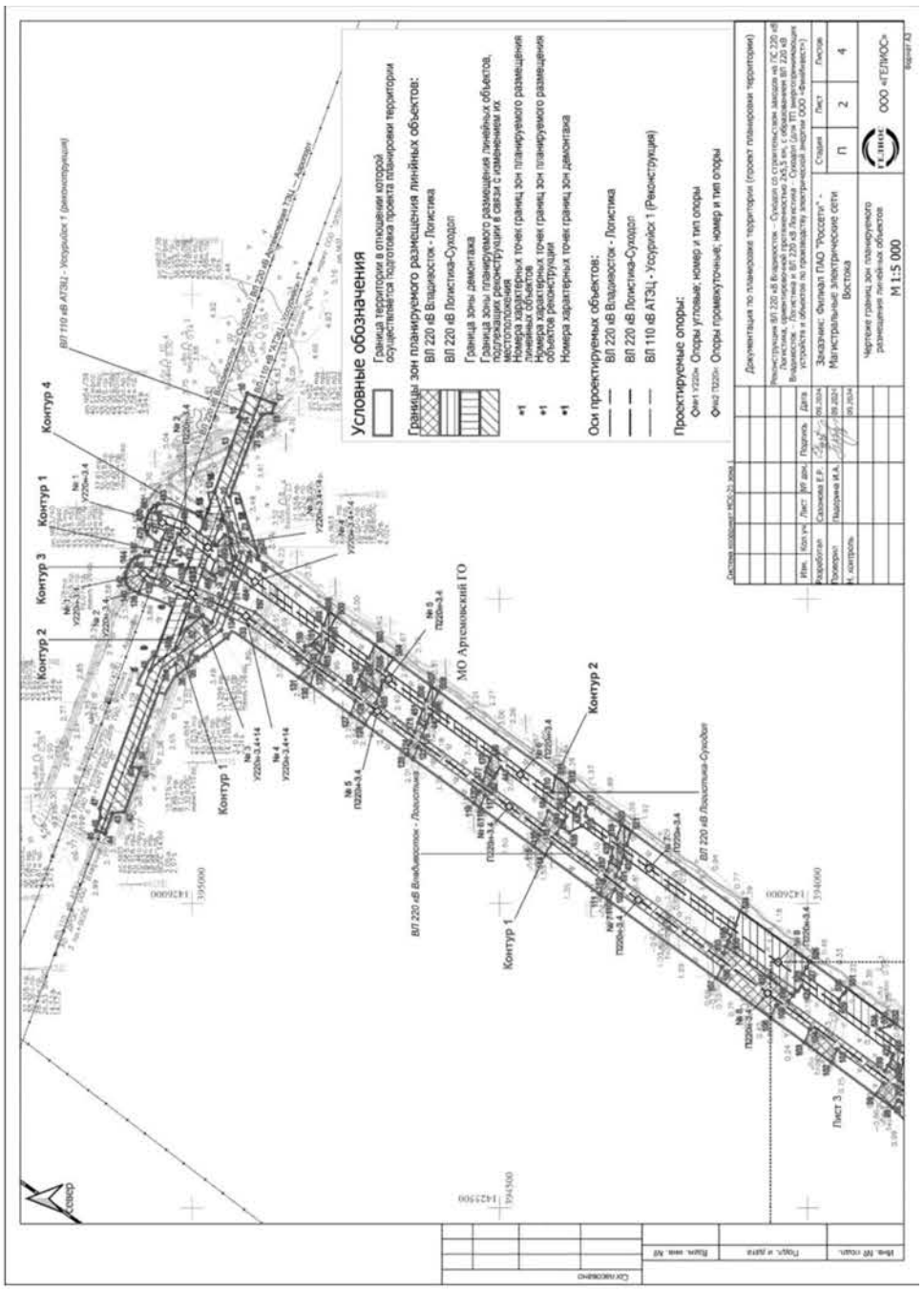

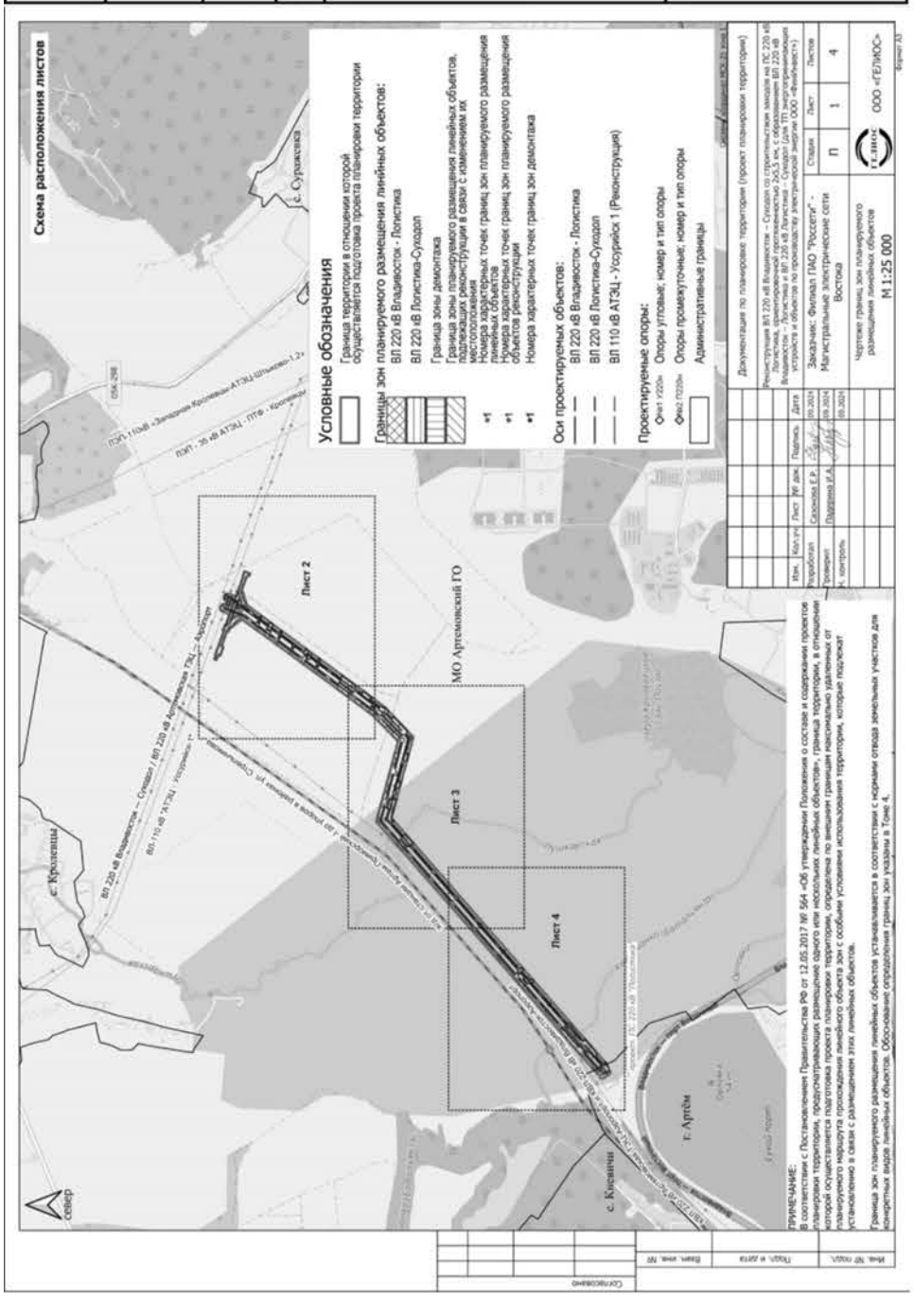
Схема расположения листов
Условные обозначения
Граница территории в отношении которой осуществляется подготовка проекта планировки территории
Границы зон планируемого размещения линейных объектов:
ВЛ 220 кВ Владивосток - Логистика
ВЛ 220 кВ Логистика-Суходол
Граница зоны демонтажа
Границы зоны планируемого размещения линейных объектов, подлежащих реконструкции в связи с изменением их местоположения
Номера характерных точек границ зон планируемого размещения линейных объектов
Номера характерных точек границ зон планируемого размещения объектов реконструкции
Номера характерных точек границ зон демонтажа
Оси проектируемых объектов:
ВЛ 220 кВ Владивосток - Логистика
ВЛ 220 кВ Логистика-Суходол
ВЛ 110 кВ АТЭЦ - Уссурийск 1 (Реконструкция)
Проектируемые опоры:
Опоры угловые; номер и тип опоры
Опоры промежуточные; номер и тип опоры
Административные границы
Лист 2
Лист 3
Лист 4
МО Артемовский ГО
с. Кролевцы
с. Сурмачевка
с. Кневичи
г. Артём
ПРИМЕЧАНИЕ:
В соответствии с Постановлением Правительства РФ от 12.05.2017 № 564 «Об утверждении Положения о составе и содержании проектов планировки территории, предусматривающих размещение одного или нескольких линейных объектов», границы территории, в отношении которой подготовлены проекты планировки, могут быть изменены при подготовке проектов межевания территории, которые подлежат утверждению в случае, если такие проекты межевания территории предусматривают образование земельных участков, которые подлежат предоставлению в аренду для размещения линейного объекта или иного объекта, предусмотренного частью 1 статьи 49 Градостроительного кодекса Российской Федерации, в том числе с использованием такого земельного участка на основании сервитута, публичного сервитута, или такие проекты межевания территории предусматривают образование земельных участков, которые подлежат предоставлению в аренду для размещения линейного объекта или иного объекта, предусмотренного частью 1 статьи 49 Градостроительного кодекса Российской Федерации, в том числе с использованием такого земельного участка на основании сервитута, публичного сервитута, в случае, если

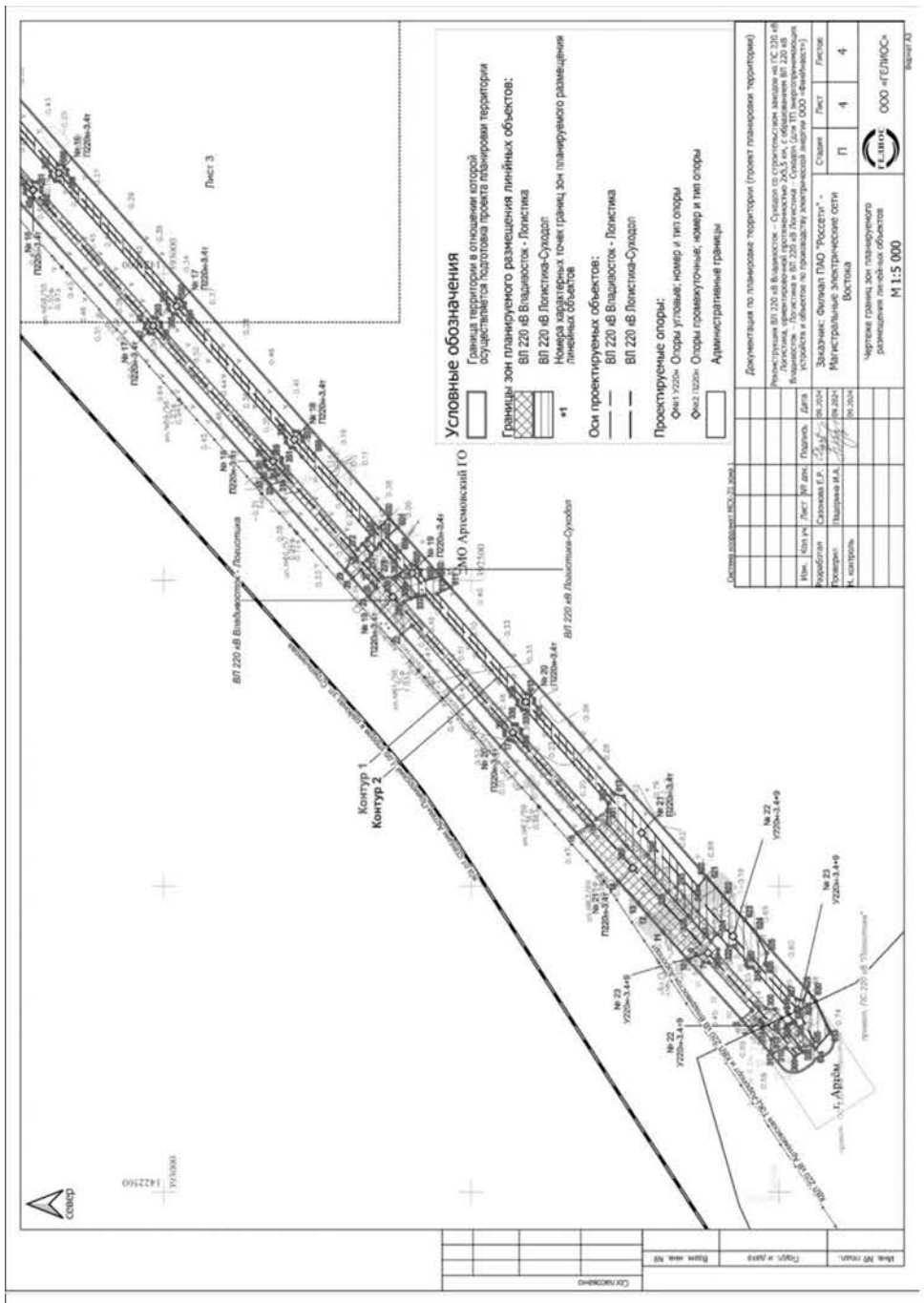

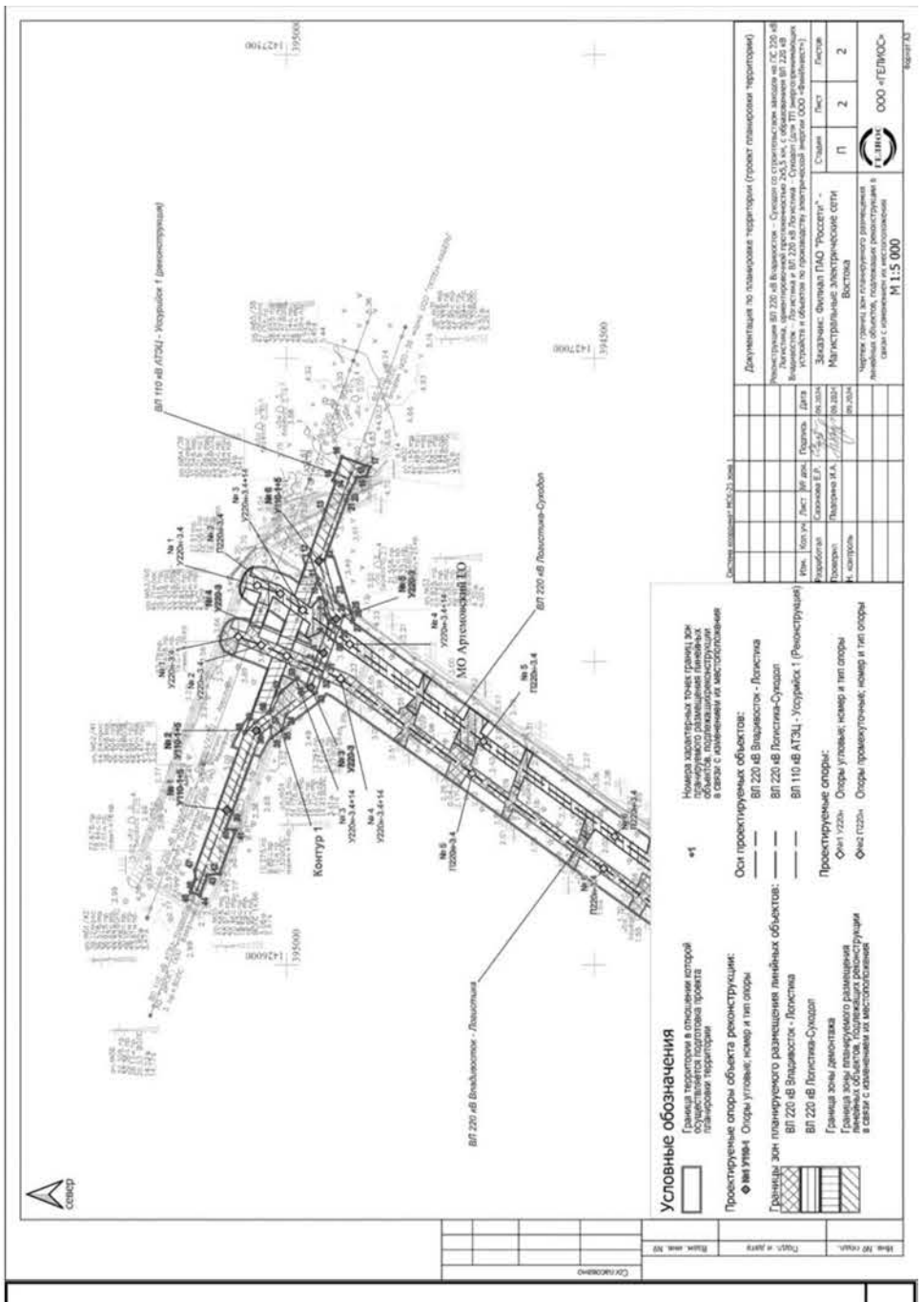

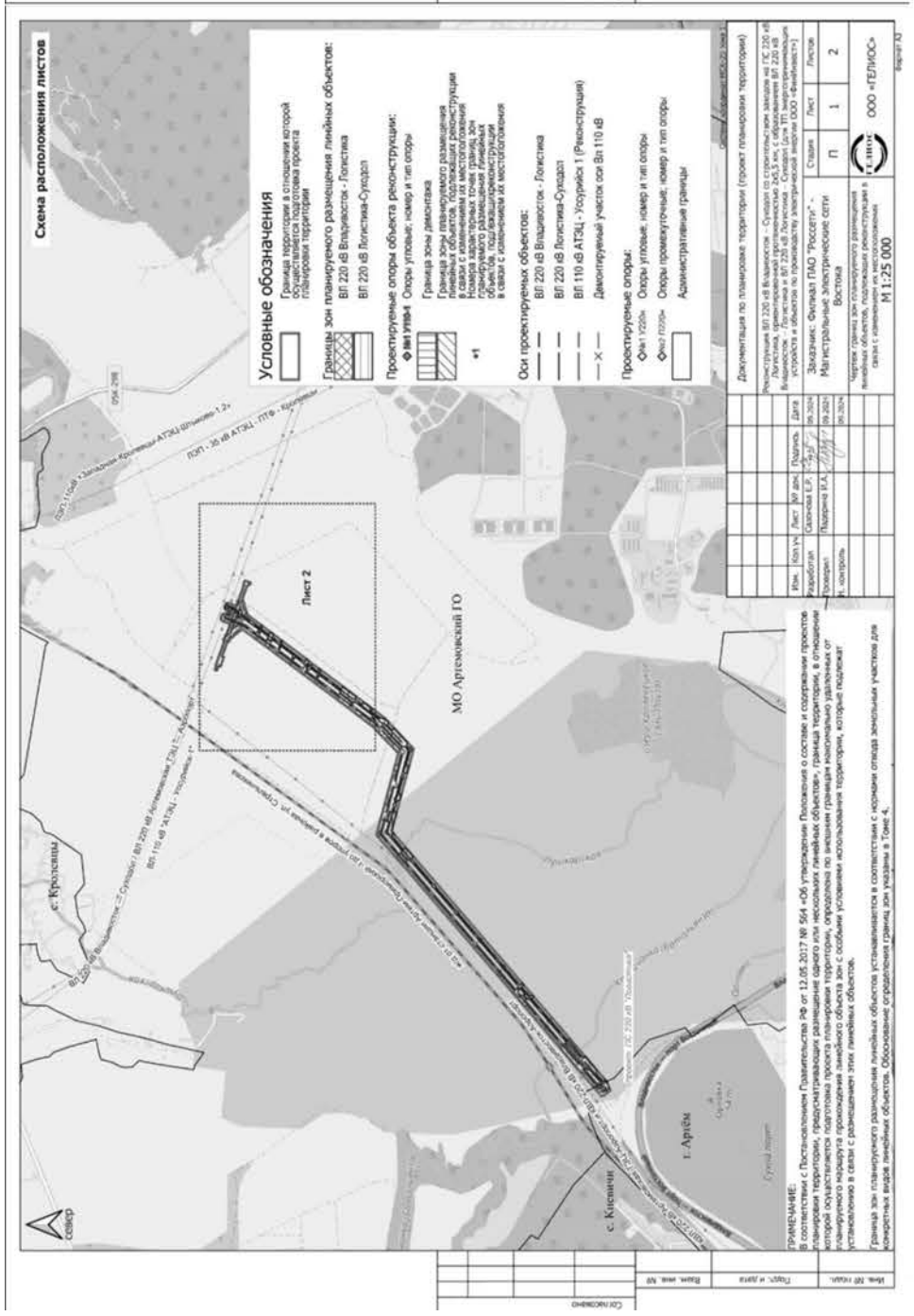

Том 3. Материалы по обоснованию проекта планировки территории. Пояснительная записка (Приложение А. 3)

						«Реконструкция ВЛ 220 кВ Владивосток – Суходол со строительством заходов на ПС 220 кВ Логистика, ориентировочной протяженностью 2х5,5 км, с образованием ВЛ 220 кВ Владивосток – Логистика и ВЛ 220 кВ Логистика – Суходол (для ТП энергопринимающих устройств и объектов по производству электрической энергии ООО «ФинИнвест»)»			
Изм.	Кол.уч.	Лист	№ док.	Подп.	Дата				
Разработал		Сазонова				Основная часть проекта межевания территории. Текстовая часть	Стадия	Лист	Листов
Проверил		Падерина					ПМТ	38	100
Н. контр.		Падерина					ООО «Гелиос»		

Регистрационная карточка	
Адрес строительства	1. ВЛ 220 кВ Владивосток – Логистика: г. Артем , Артемовский городской округ, Приморский край 2. ВЛ 220 кВ Логистика – Суходол: г. Артем , Артемовский городской округ, Приморский край
Распоряжение о подготовке документации по планировке территории	Распоряжение Филиала ПАО «Россети» - МЭС Востока от 21.08.2024 №113 р Распоряжение Филиала ПАО «Россети» - МЭС Востока от 21.02.2025 № 20 р
Наименование планируемых работ в отношении проектируемого объекта (объектов)	Реконструкция
Площадь зоны планируемого размещения объекта (публичный сервитут), включая: *- площадь наложения* *- площадь водного фонда*	**30,3079 га** *1,2404 га* *0,5920 га*
Площадь зоны планируемого размещения объекта (оформление земельных участков способом, отличным от публичного сервитута)	**2,6831 га**
Площадь зоны планируемого размещения объекта (не требующая оформления прав на земельные участки)	**0,0874 га**

РОССЕТИ МЭС ВОСТОКА

Филиал ПАО «Россети» – Магистральные электрические сети Востока

РАСПОРЯЖЕНИЕ

от 21.02.2025 Хабаровск № 20р

О принятии решения о подготовке изменений в документацию по планировке территории

В связи с необходимостью внесения изменения в документацию по планировке территории, в соответствии с п.34 Правил подготовки документации по планировке территории, подготовка которой осуществляется на основании решений уполномоченных федеральных органов исполнительной власти, исполнительных органов субъектов Российской Федерации и органов местного самоуправления, принятия решения об утверждении документации по планировке территории, внесения изменений в такую документацию, отмены такой документации или ее отдельных частей, признания отдельных частей такой документации не подлежащими применению, а также подготовки и утверждения проекта планировки территории в отношении территорий исторических поселений федерального и регионального значения, утвержденных Постановления Правительства РФ от 02.02.2024 № 112

1. Заместителю Генеральному директора по инвестиционной деятельности и развитию сети филиала ПАО «Россети» - МЭС Востока Рыбакову С.Л. обеспечить подготовку изменений в документацию по планировке территории, утвержденную Постановлением главы Артемовского городского округа от 02.12.2024 № 178-пг для размещения объектов энергетики федерального значения:
- ВЛ 220 кВ Владивосток – Логистика;
- ВЛ 220 кВ Логистика – Суходол

инвестиционного проекта: Реконструкция ВЛ 220 кВ Владивосток – Суходол со строительством заходов на ПС 220 кВ Логистика, ориентировочной протяженностью 2х5,5 км, с образованием ВЛ 220 кВ Владивосток – Логистика и ВЛ 220 кВ Логистика – Суходол (для ТП энергопринимающих устройств и объектов по производству электрической энергии ООО «ФинИнвест»).

2. Контроль за исполнением настоящего распоряжения возложить на заместителя Генерального директора по инвестиционной деятельности и развитию сети филиала ПАО «Россети» - МЭС Востока Рыбакова С.Л.

Генеральный директор А.А. Мальцев

Рассылается: Рыбаков С.Л., Антипин А.В., Бачурин Д.О., Ярошенко В.А., Кротенок Г.Е.
Целикова Е.В. (685) 36-78
Визы: Рыбаков С.Л., Антипин А.В., Бачурин Д.О., Кротенок Г.Е.

Приложение № 1. Исходная разрешительная документация

Перечень приложений

№	Реквизиты	Стр
1	Распоряжение Филиала ПАО «Россети»-МЭС Востока от 21.08.2024 № 113р О подготовке документации по планировке территории	24
2	Задание на подготовку документации по планировке территории для размещения объектов энергетики федерального значения ВЛ 220 кВ Владивосток – Логистика, ВЛ 220 кВ Логистика – Суходол	25
3	Распоряжение Филиала ПАО «Россети» - МЭС Востока от 21.02.2025 № 20 р	44
4	Пояснительная записка по обоснованию необходимости внесения изменений	45
Заключения уполномоченных органов о наличии/отсутствии объектов культурного наследия		
3	Инспекция по охране объектов культурного наследия Приморского края от 31.07.2024 №ОКН-20240628-18601458643-3	46
4	Письмо Администрации Артемовского городского округа от 18.06.2024 №Р-01-6223/16	48
Согласование владельца автомобильной дороги при размещении объекта капитального строительства в границах придорожной полосы автомобильной дороги - отсутствуют автомобильные дороги		
Согласование исполнительного органа государственной власти или органа местного самоуправления при подготовке документации по планировке территории применительно к особо охраняемой природной территории		
5	Письмо Министерства Природных ресурсов и экологии Российской Федерации от 18.06.2024 №15-61/10675-ОГ	52
6	Письмо Министерства лесного хозяйства, охраны окружающей среды, животного мира и природных ресурсов Приморского края от 17.06.2024 №38/6759	54
7	Письмо Администрации Артемовского городского округа от 18.06.2024 №Р-01-6223/16	49
Заключение уполномоченного органа о наличии/отсутствии полезных ископаемых под участками предстоящей застройки		
8	Уведомление Департамента по недропользованию по Дальневосточному федеральному округу (Дальнедра) от 20.06.2024 №03-15/4090	60
9	Письмо Администрации Артемовского городского округа от 18.06.2024 №Р-01-6223/16	49
Заключение уполномоченного органа об отсутствии скотомогильников и биометрических ям		
10	Письмо КГБУ "Владивостокская ВСББЖ" от 27.06.2024 г. № И-322	64
11	Письмо Администрации Артемовского городского округа от 18.06.2024 №Р-01-6223/16	49
Заключение уполномоченного органа о наличии существующих (ранее установленных в соответствии с законодательством) красных линий		
12	Письмо Администрации Артемовского городского округа от 01.10.2024 №Р-9259/16	65

Пояснительная записка
по обоснованию необходимости внесения изменений
в документацию по планировке территории, утвержденной утвержденную Постановлением главы Артемовского городского округа от 02.12.2024 № 178-пг по инвестиционному проекту Реконструкция ВЛ 220 кВ Владивосток – Суходол со строительством заходов на ПС 220 кВ Логистика, ориентировочной протяженностью 2х5,5 км, с образованием ВЛ 220 кВ Владивосток – Логистика и ВЛ 220 кВ Логистика – Суходол (для ТП энергопринимающих устройств и объектов по производству электрической энергии ООО «ФинИнвест») (далее - Объект)

В ходе прохождения государственной экспертизы проектной документации для размещения Объекта, по замечаниям государственной экспертизы были изменены решения в части установки фундаментов опор ВЛ 220 кВ Владивосток - Логистика, ВЛ 220 кВ Логистика - Суходол, расположенных на пойменных участках рек. В связи с этим, в проектной документации изменены границы землеотвода.

В целях получения разрешения на строительство, необходимо внести изменения в документацию по планировке территории в части приведения границы зоны планируемого размещения Объекта в соответствие с откорректированной проектной документацией.

На основании вышеизложенного, и в соответствии со ст. 45 Градостроительного кодекса РФ, необходимо внести изменения в Распоряжение филиала ПАО «Россети» - МЭС Востока от 21.08.2024 № 113р о подготовке документации по планировке территории в отношении объектов федерального значения ВЛ 220 кВ Владивосток - Логистика, ВЛ 220 кВ Логистика - Суходол.

Заместитель Генерального директора
по инвестиционной деятельности
и развитию сети С.Л. Рыбаков

Кротенок

Том 4. Материалы по обоснованию проекта планировки территории. Графическая часть (Приложение А. 4)

Изм.	Кол.уч	Лист	№ док.	Подп.	Дата

«Реконструкция ВЛ 220 кВ Владивосток – Суходол со строительством заходов на ПС 220 кВ Логистика, ориентировочной протяженностью 2х5,5 км, с образованием ВЛ 220 кВ Владивосток – Логистика и ВЛ 220 кВ Логистика – Суходол (для ТП энергопринимающих устройств и объектов по производству электрической энергии ООО «ФинИнвест»)»

Разработал	Сазонова	
Проверил	Падерина	
Н. контр.	Падерина	

Основная часть проекта межевания территории. Текстовая часть

Стадия	Лист	Листов
ПМТ	43	100

ООО «Гелиос»

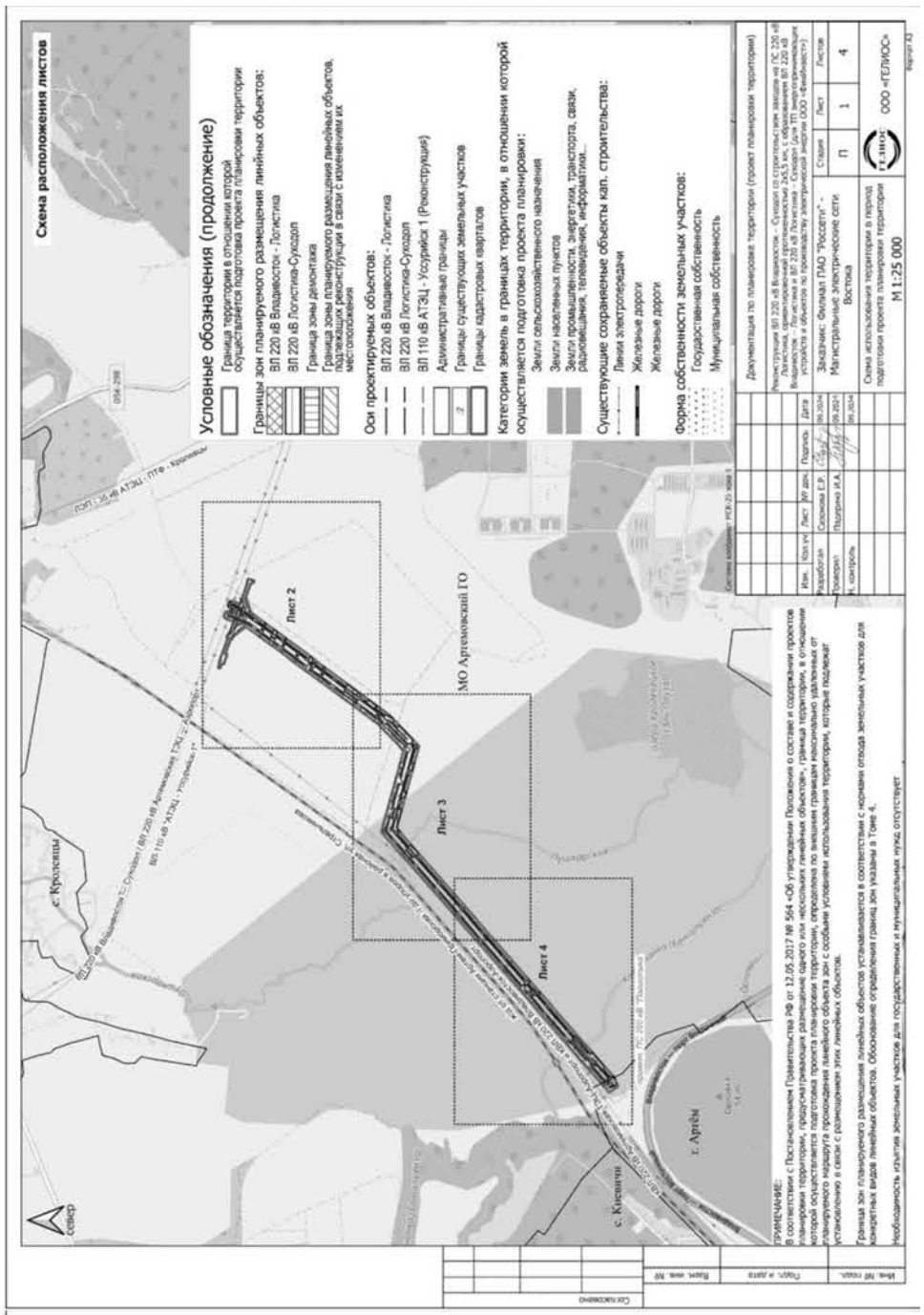

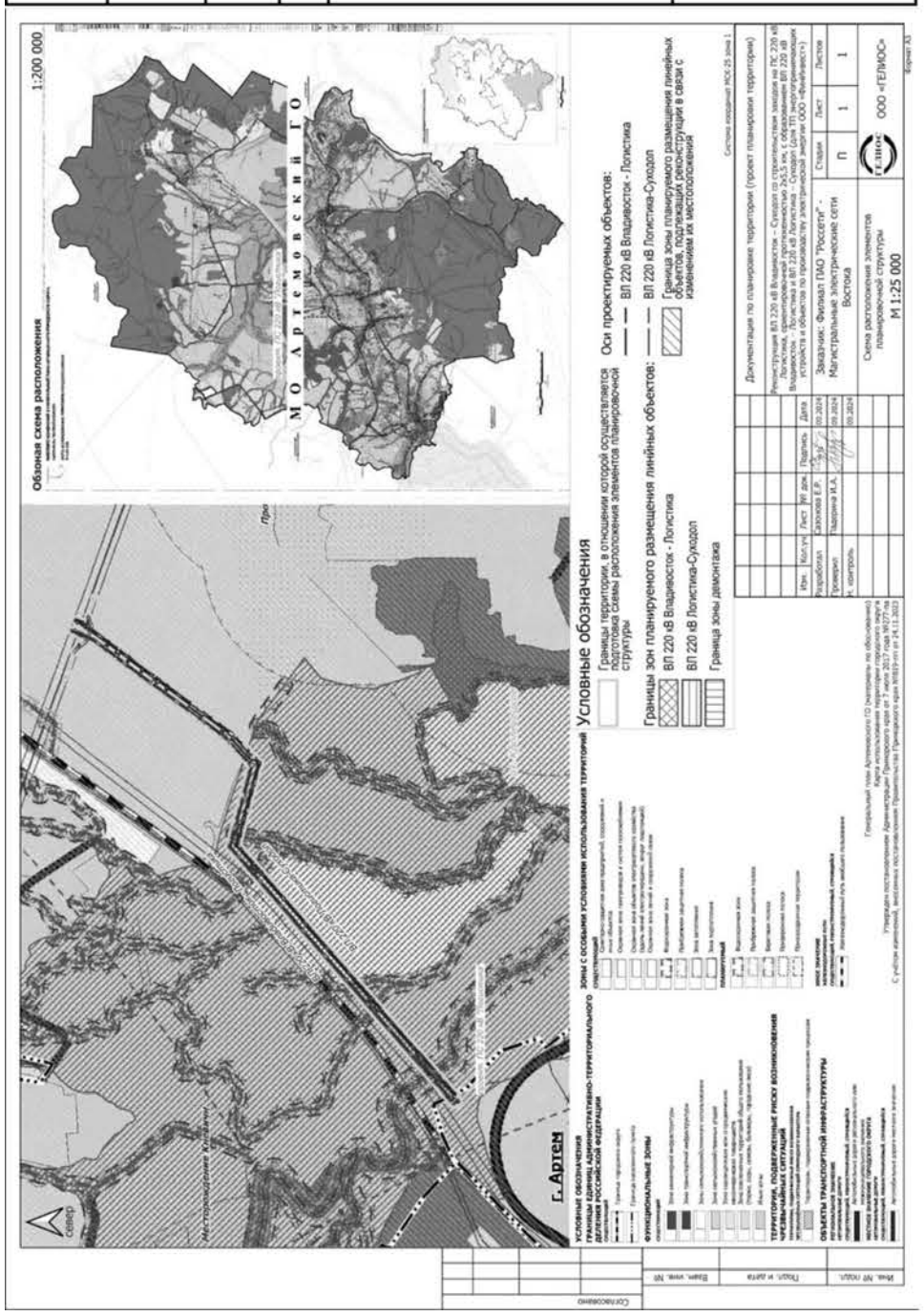

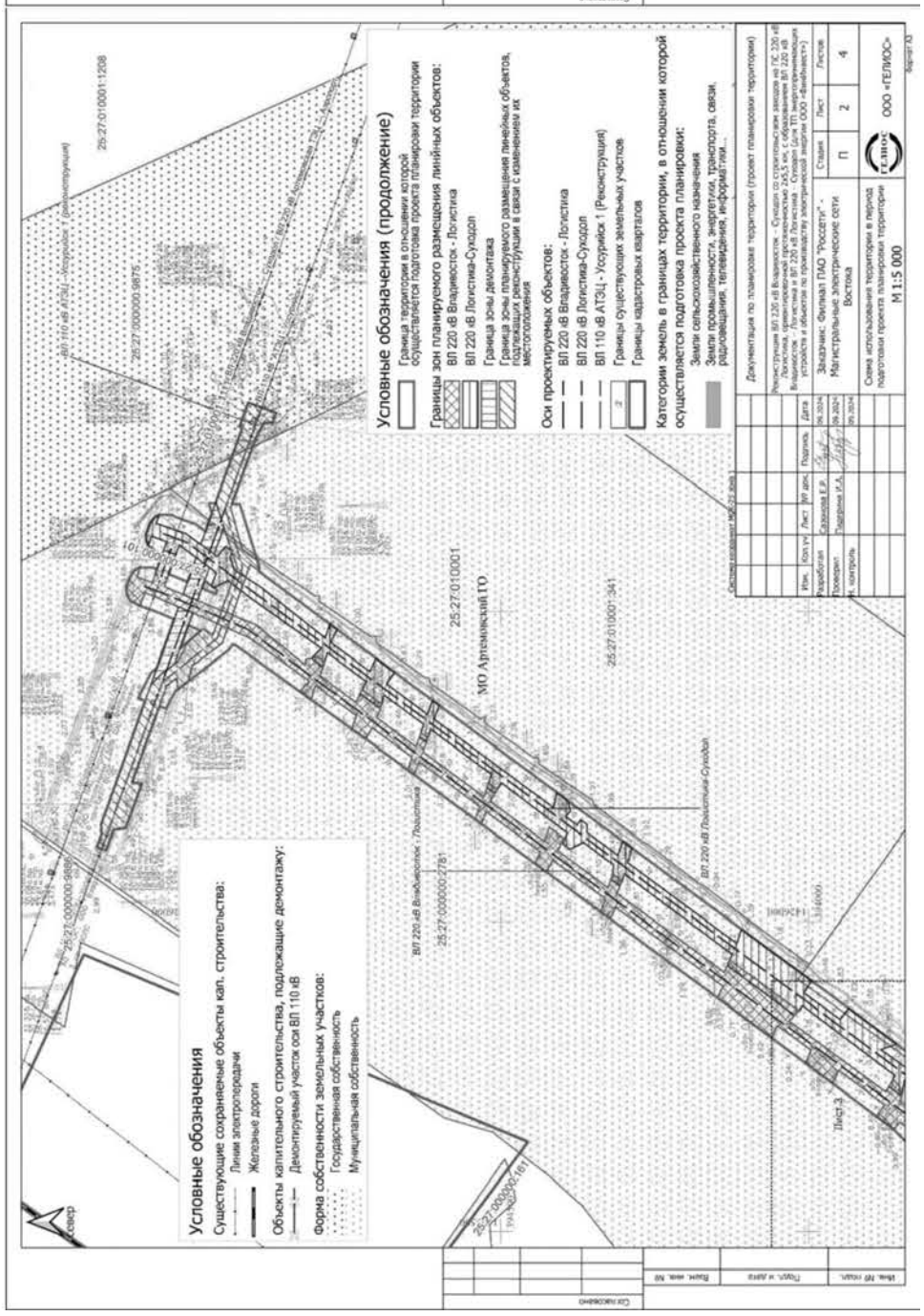

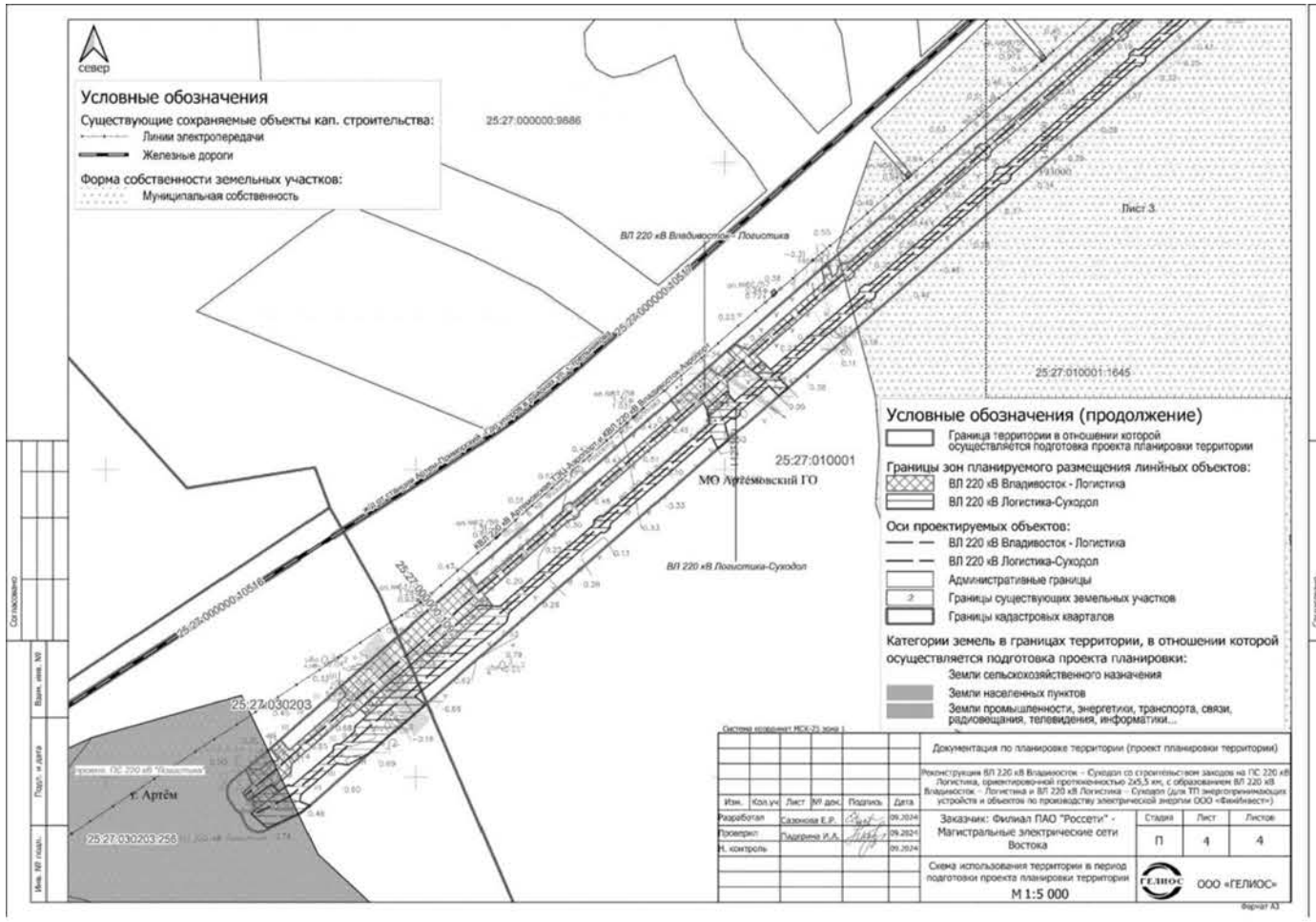

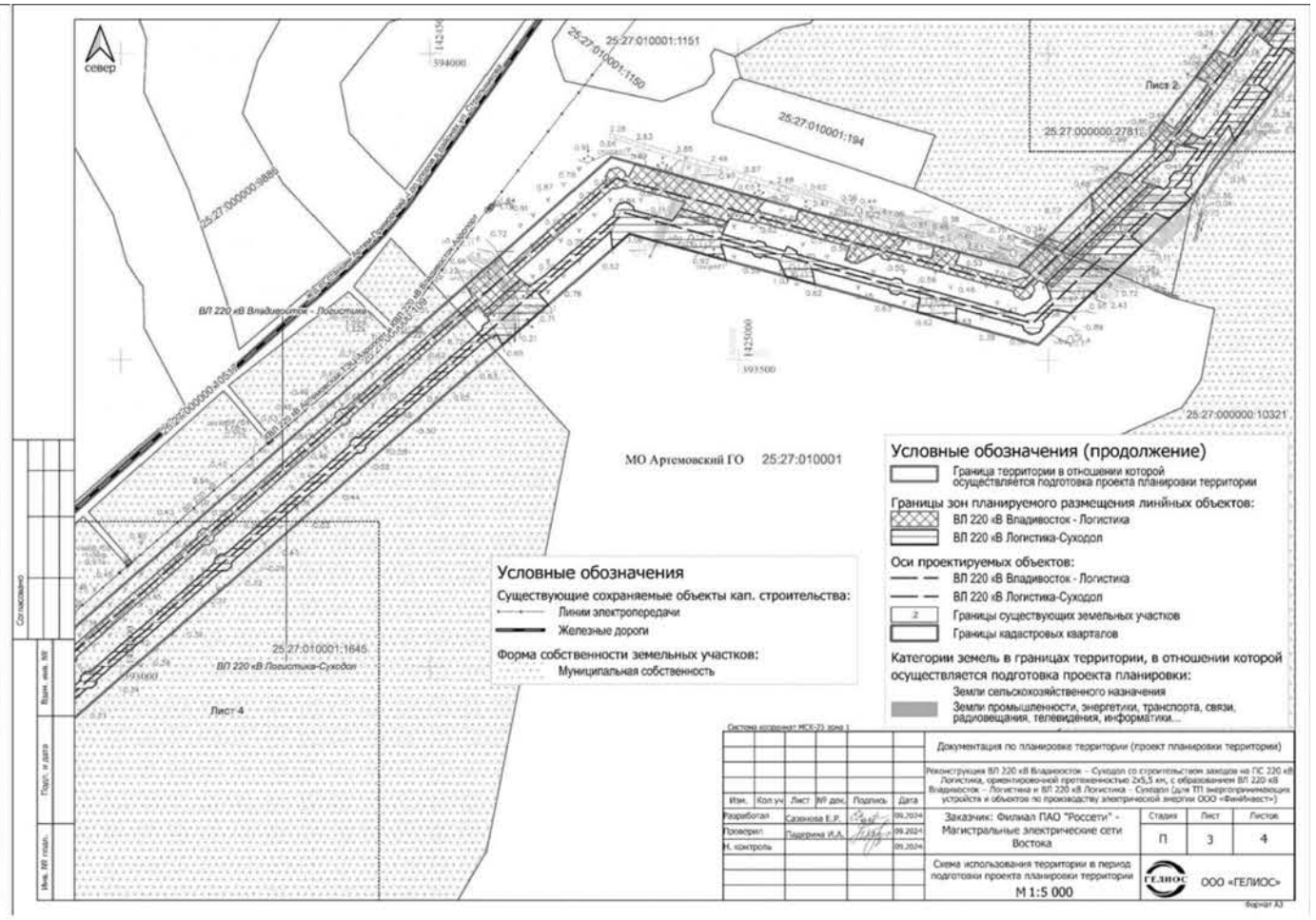

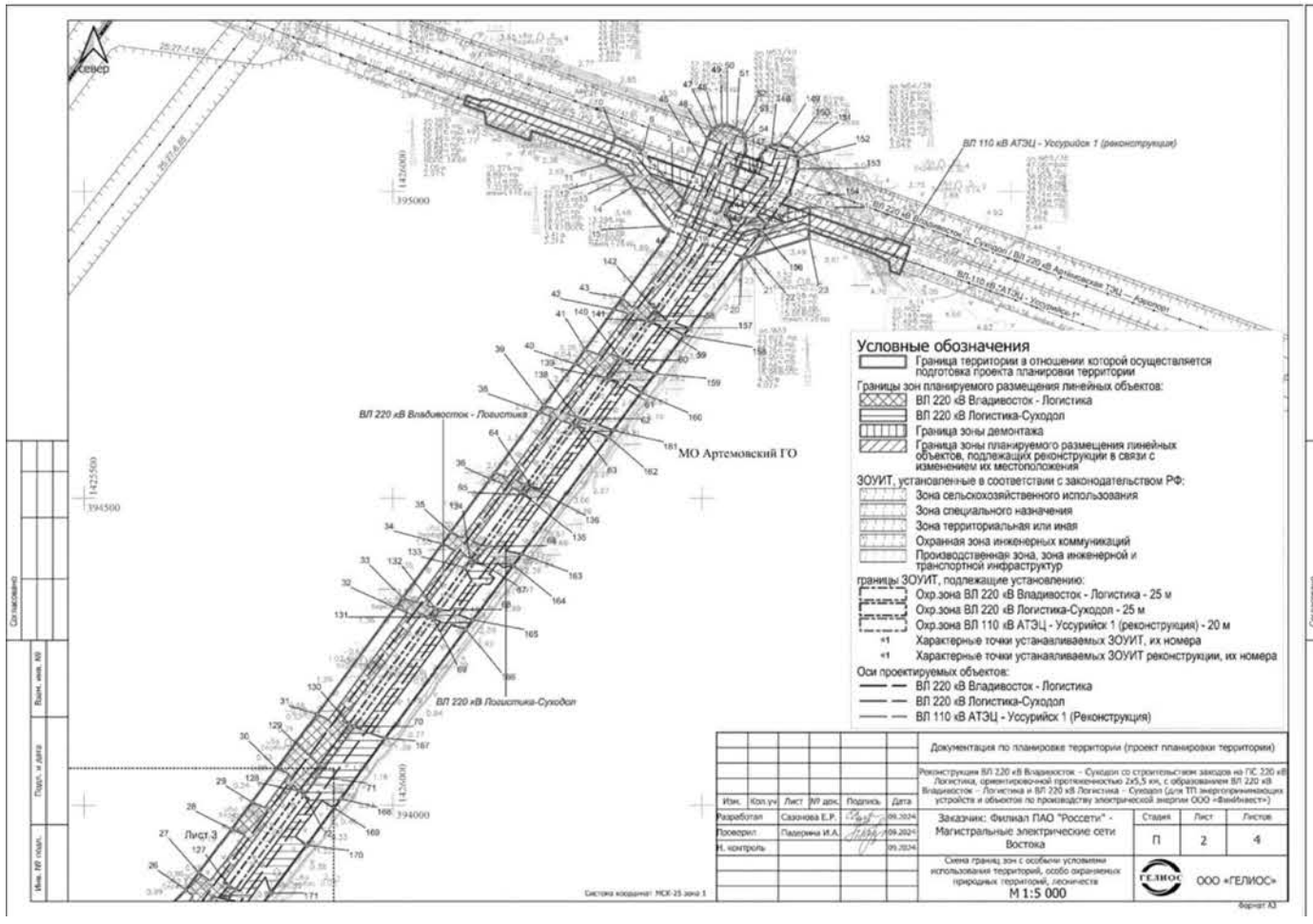

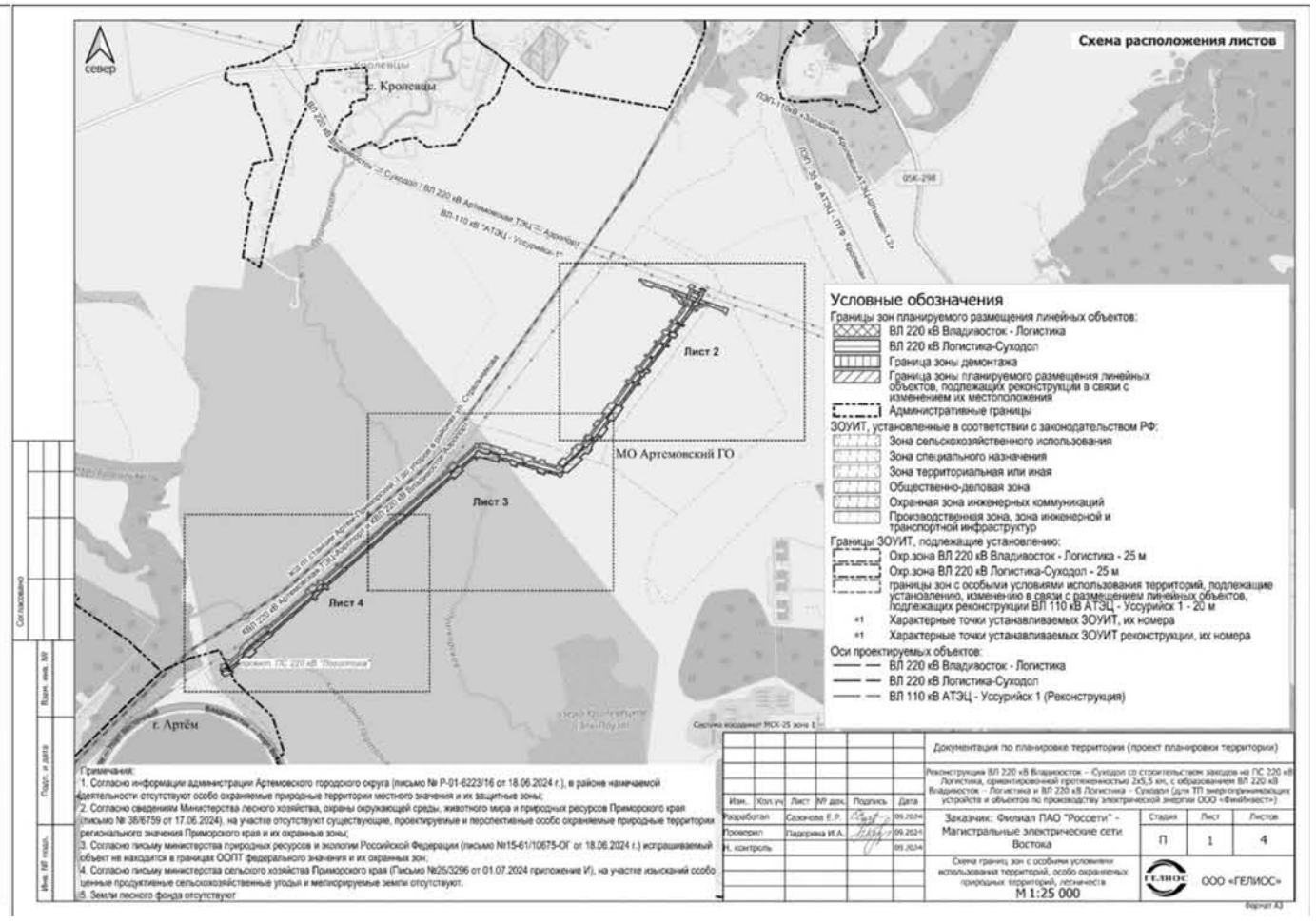

Примечания:
1. Согласно информации администрации Артемовского городского округа (письмо № Р-01-6223/16 от 18.06.2024 г.), в районе намечаемой деятельности отсутствуют особо охраняемые природные территории местного значения и их защитные зоны;
2. Согласно сведениям Министерства лесного хозяйства, охраны окружающей среды, животного мира и природных ресурсов Приморского края (письмо № 38/6759 от 17.06.2024), на участке отсутствуют существующие, проектируемые и перспективные особо охраняемые природные территории регионального значения Приморского края и их охранные зоны;
3. Согласно письму министерства природных ресурсов и экологии Российской Федерации (письмо №15-61/10675-ОГ от 18.06.2024 г.) испрашиваемый объект не находится в границах ООПТ федерального значения и их охранных зон;
4. Согласно письму министерства сельского хозяйства Приморского края (Письмо №25/3296 от 01.07.2024 приложение И), на участке изыскний особо ценные продуктивные сельскохозяйственные угодья и мелиорируемые земли отсутствуют.
5. Земли лесного фонда отсутствует

Официально

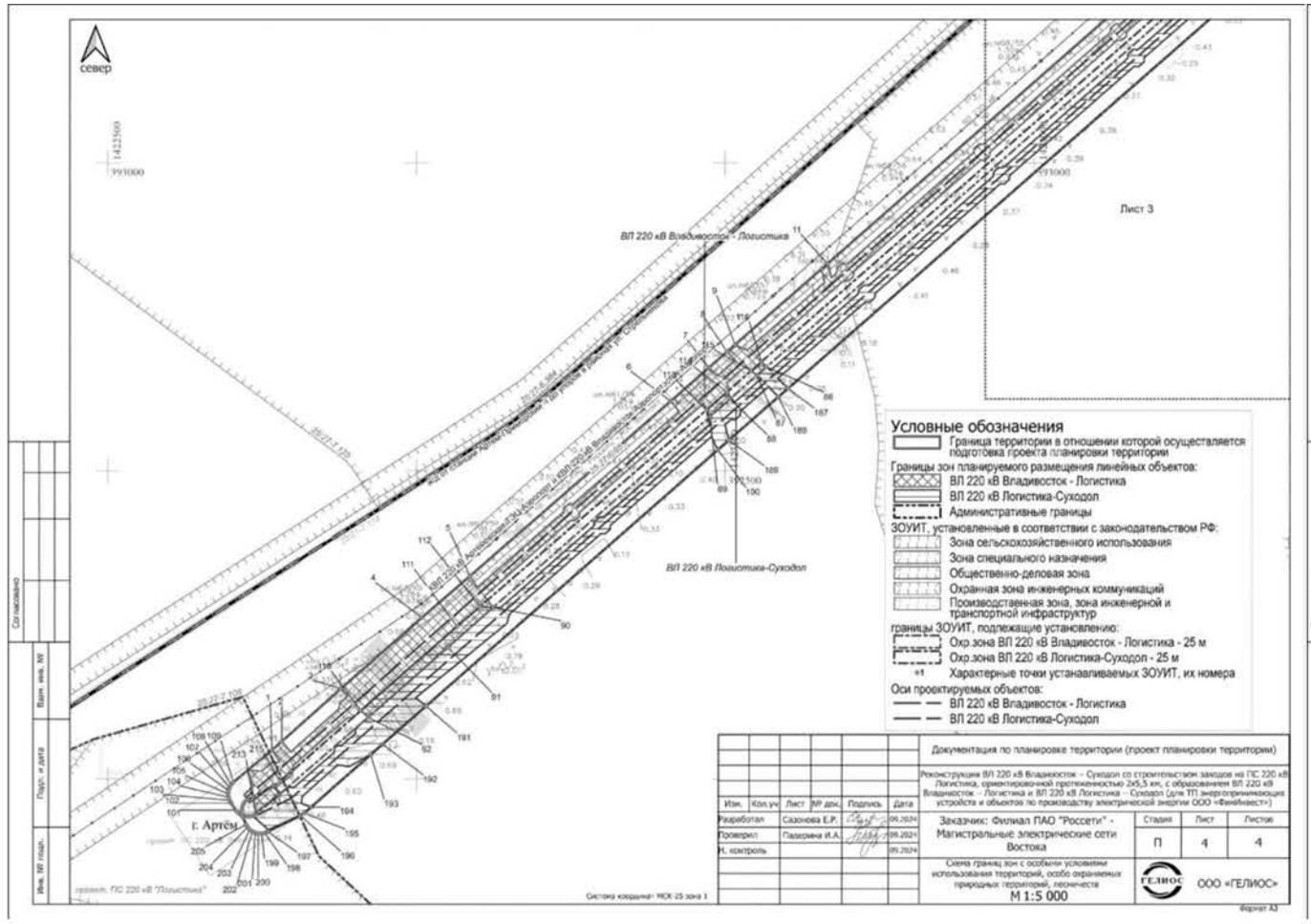

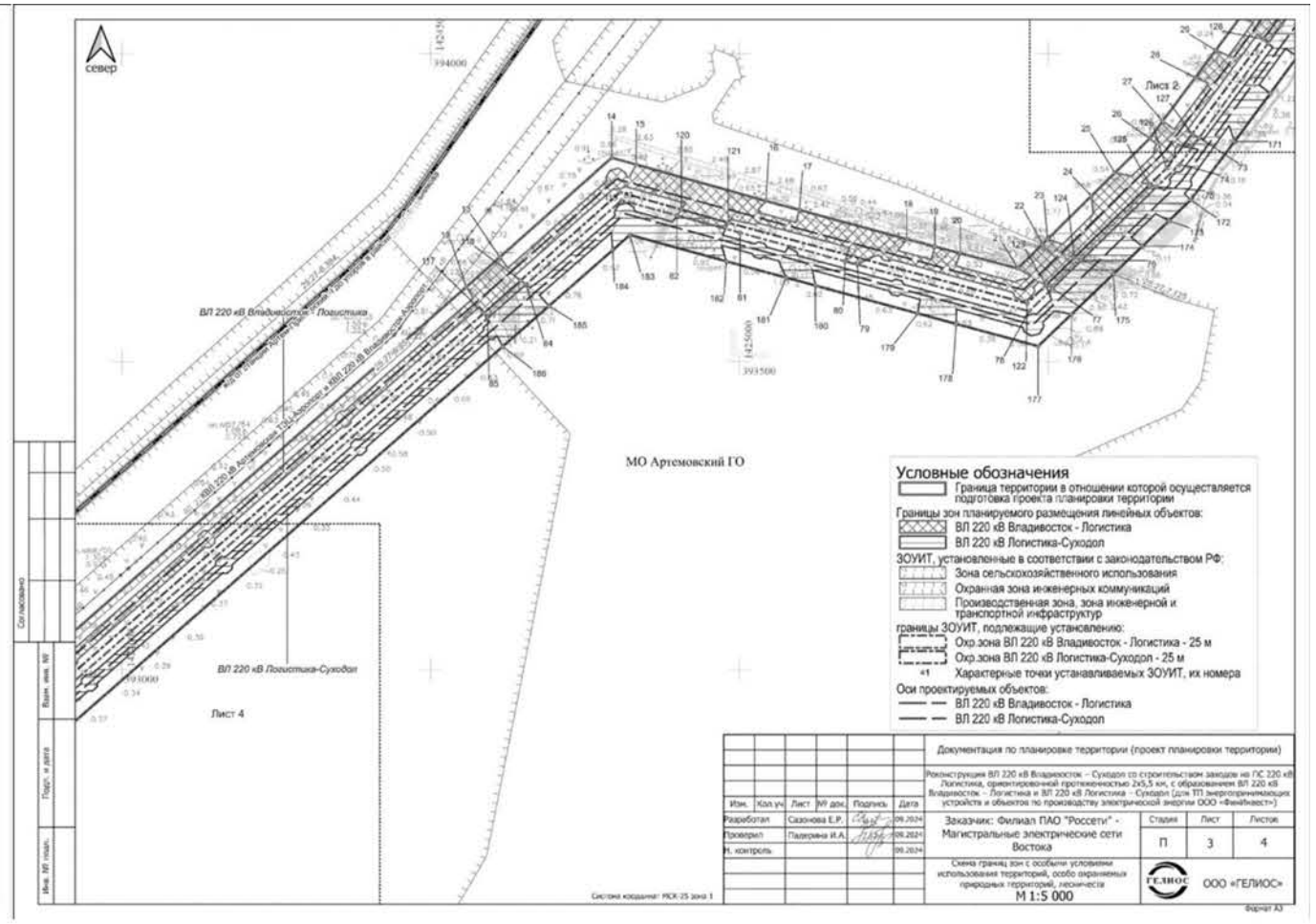

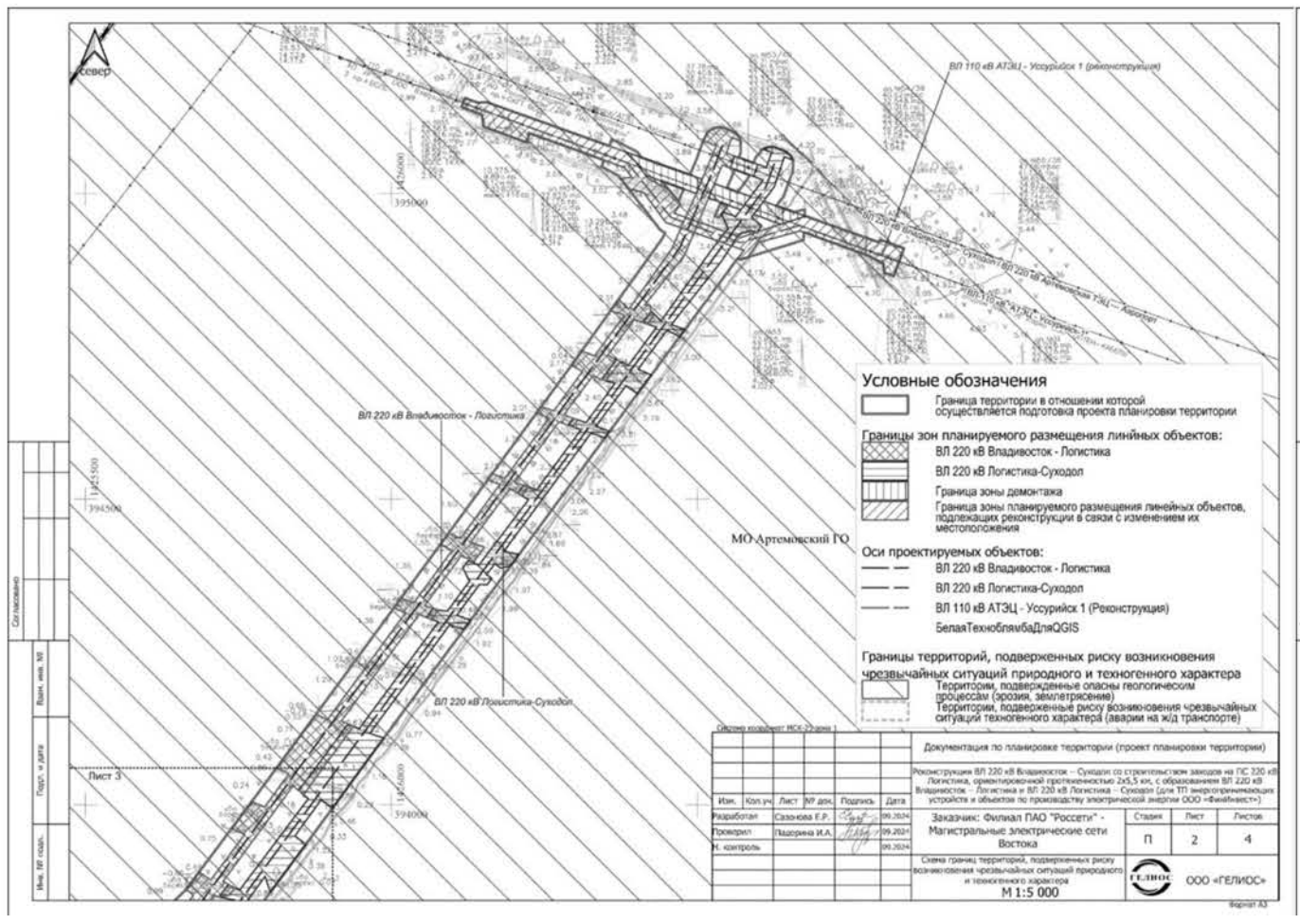

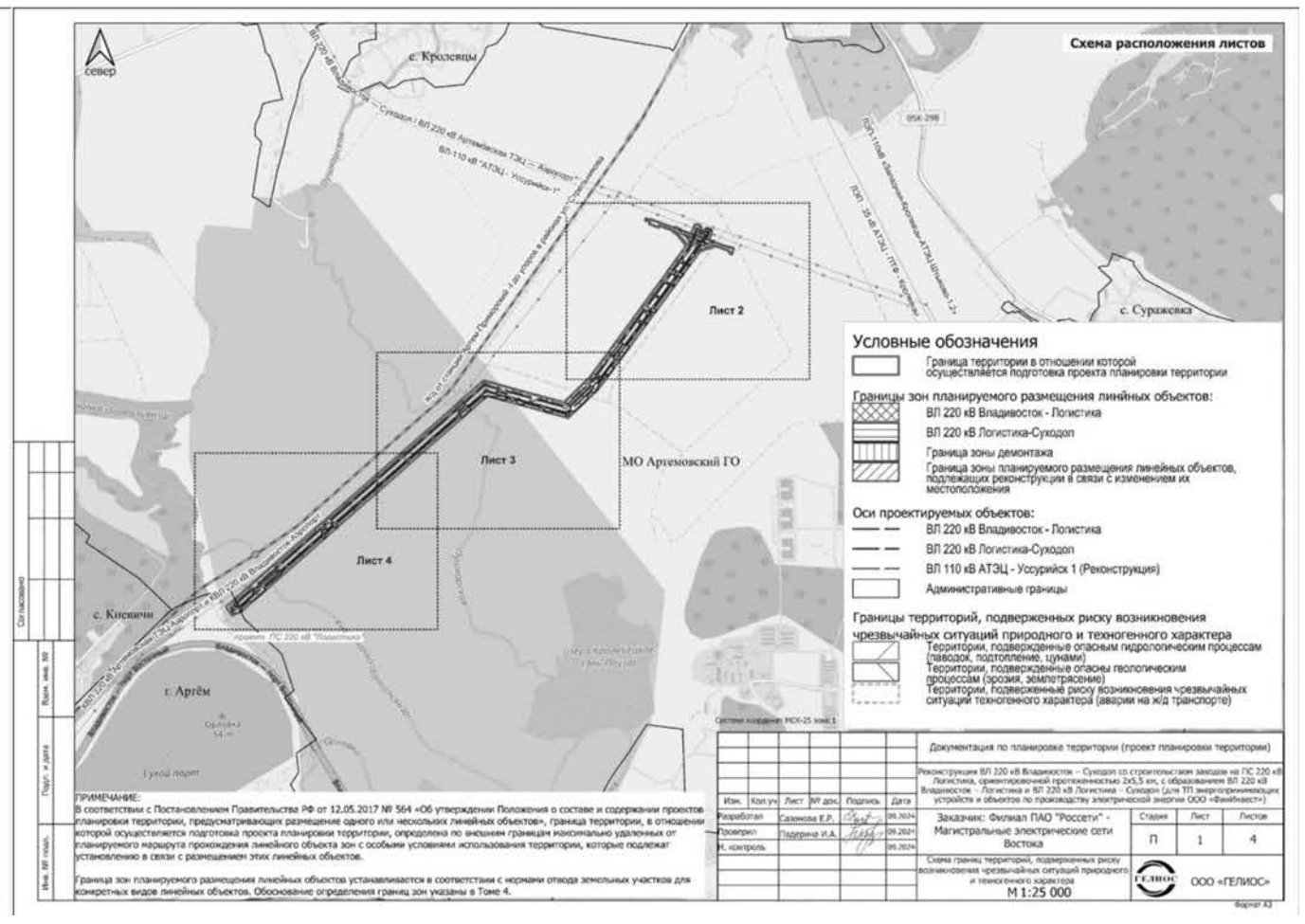

ПРИМЕЧАНИЕ:
В соответствии с Постановлением Правительства РФ от 12.05.2017 № 564 «Об утверждении Положения о составе и содержании проектов планировки территории, предусматривающих размещение одного или нескольких линейных объектов», граница территории, в отношении которой осуществляется подготовка проекта планировки территории, определена по внешним границам максимально удаленных от планируемого маршрута прохождения линейного объекта зон с особыми условиями использования территории, которые подлежат установлению в связи с размещением этих линейных объектов.

Граница зон планируемого размещения линейных объектов устанавливается в соответствии с нормами отвода земельных участков для конкретных видов линейных объектов. Обоснование определения границ зон указано в Томе 4.

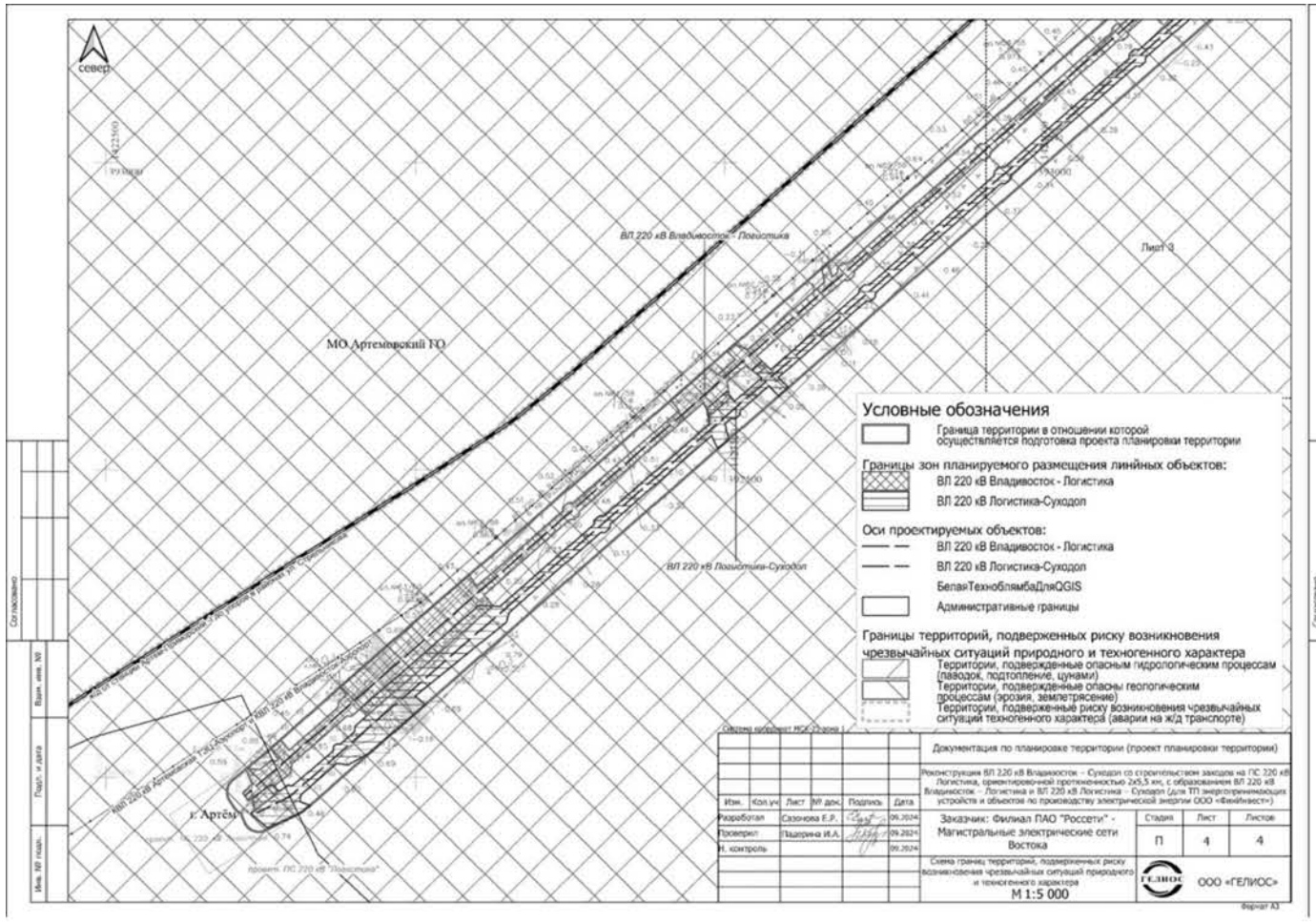

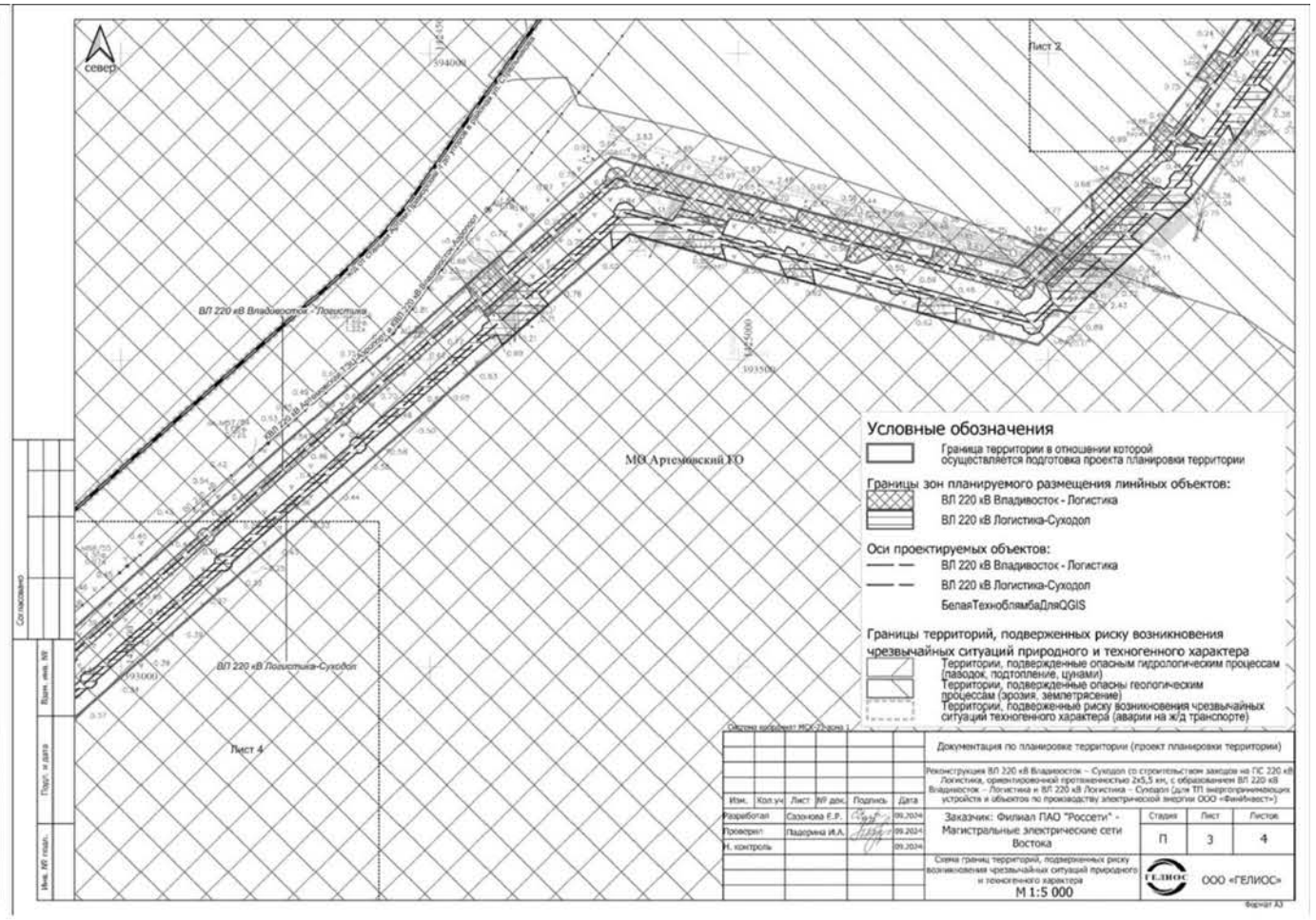

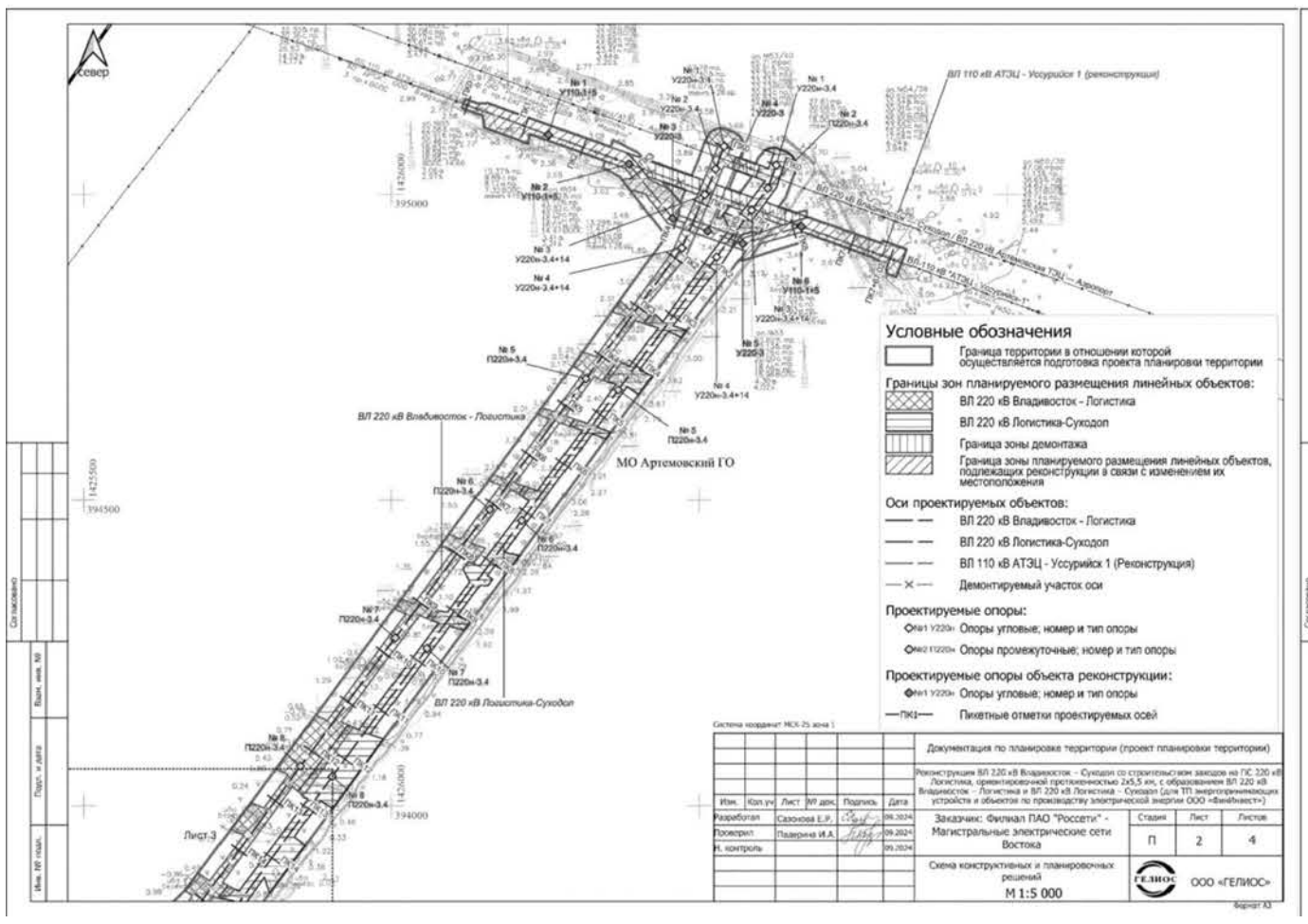

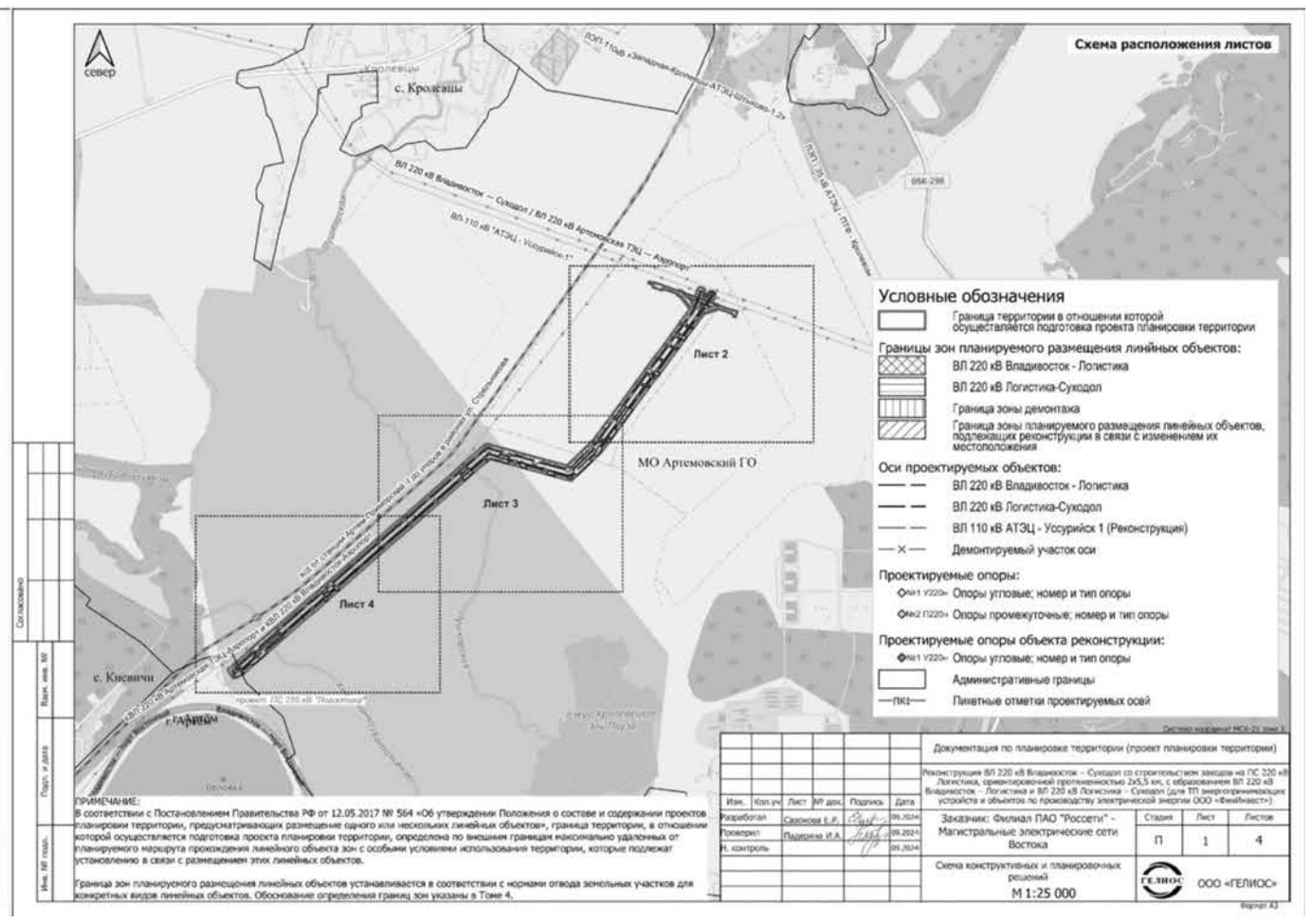

ПРИМЕЧАНИЕ:
В соответствии с Постановлением Правительства РФ от 12.05.2017 № 564 «Об утверждении Положения о составе и содержании проектов планировки территории, предусматривающих размещение одного или нескольких линейных объектов», граница территории, в отношении которой осуществляется подготовка проекта планировки территории, определена по внешним границам максимально удаленных от планируемого маршрута прохождения линейного объекта зон с особыми условиями использования территории, которые подлежат установлению в связи с размещением этих линейных объектов.

Граница зон планируемого размещения линейных объектов устанавливается в соответствии с нормами отвода земельных участков для конкретных видов линейных объектов. Обоснование определения границ зон указаны в Томе 4.

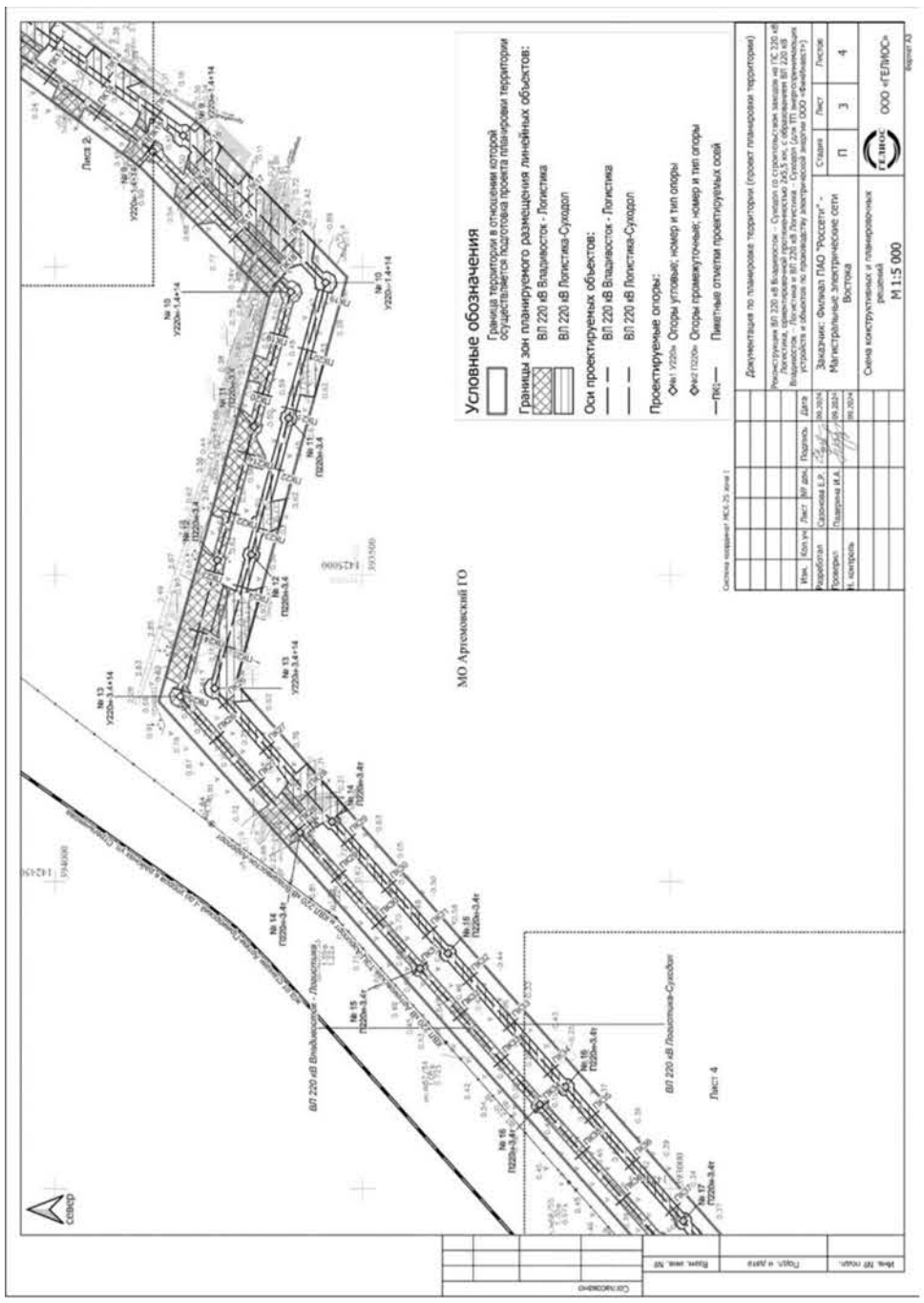

Регистрационная карточка	
Адрес строительства	1. ВЛ 220 кВ Владивосток – Логистика: г. Артем , Артемовский городской округ, Приморский край 2. ВЛ 220 кВ Логистика – Суходол: г. Артем , Артемовский городской округ, Приморский край
Распоряжение о подготовке документации по планировке территории	Распоряжение Филиала ПАО «Россети» - МЭС Востока от 21.08.2024 №113 р Распоряжение Филиала ПАО «Россети» - МЭС Востока от 21.02.2025 № 20 р
Наименование планируемых работ в отношении проектируемого объекта (объектов)	Реконструкция
Площадь зоны планируемого размещения объекта (публичный сервитут), включая: *- площадь наложения* *- площадь водного фонда*	**30,3079 га** *1,2404 га* *0,5920 га*
Площадь зоны планируемого размещения объекта (оформление земельных участков способом, отличным от публичного сервитута)	**2,6831 га**
Площадь зоны планируемого размещения объекта (не требующая оформления прав на земельные участки)	**0,0874 га**

Изм.	Кол.уч	Лист	№ док.	Подп.	Дата	«Реконструкция ВЛ 220 кВ Владивосток – Суходол со строительством заходов на ПС 220 кВ Логистика, ориентировочной протяженностью 2х5,5 км, с образованием ВЛ 220 кВ Владивосток – Логистика и ВЛ 220 кВ Логистика – Суходол (для ТП энергопринимающих устройств и объектов по производству электрической энергии ООО «ФинИнвест»)»			
Разработал		Сазонова				Основная часть проекта межевания территории. Текстовая часть	Стадия	Лист	Листов
Проверил		Падерина					ПМТ	44	100
Н. контр.		Падерина					ООО «Гелиос»		

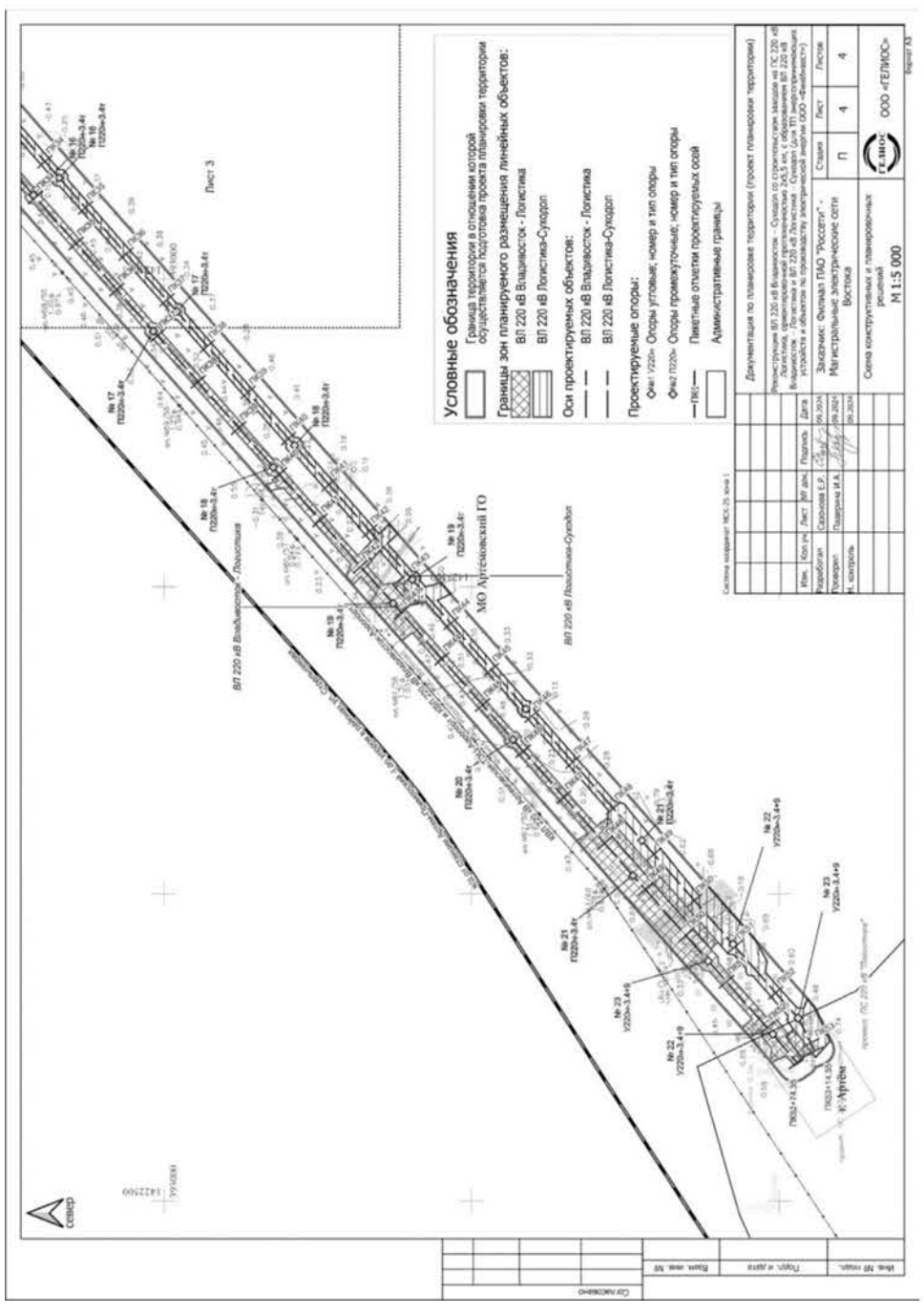

Том 5. Основная часть проекта межевания территории. Текстовая часть (Приложение А. 5)

Изм.	Кол.уч	Лист	№ док.	Подп.	Дата	«Реконструкция ВЛ 220 кВ Владивосток – Суходол со строительством заходов на ПС 220 кВ Логистика, ориентировочной протяженностью 2х5,5 км, с образованием ВЛ 220 кВ Владивосток – Логистика и ВЛ 220 кВ Логистика – Суходол (для ТП энергопринимающих устройств и объектов по производству электрической энергии ООО «ФинИнвест»)»			
Разработал		Сазонова				Основная часть проекта межевания территории. Текстовая часть	Стадия	Лист	Листов
Проверил		Падерина					ПМТ	62	100
Н. контр.		Падерина					ООО «Гелиос»		

Регистрационная карточка	
Адрес строительства	1. ВЛ 220 кВ Владивосток – Логистика: г. Артем , Артемовский городской округ, Приморский край 2. ВЛ 220 кВ Логистика – Суходол: г. Артем , Артемовский городской округ, Приморский край
Распоряжение о подготовке документации по планировке территории	Распоряжение Филиала ПАО «Россети» - МЭС Востока от 21.08.2024 №113 р Распоряжение Филиала ПАО «Россети» - МЭС Востока от 21.02.2025 № 20 р
Наименование планируемых работ в отношении проектируемого объекта (объектов)	Реконструкция
Площадь зоны планируемого размещения объекта (публичный сервитут), включая: *- площадь наложения* *- площадь водного фонда*	**30,3079 га** *1,2404 га* *0,5920 га*
Площадь зоны планируемого размещения объекта (оформление земельных участков способом, отличным от публичного сервитута)	**2,6831 га**
Площадь зоны планируемого размещения объекта (не требующая оформления прав на земельные участки)	**0,0874 га**

Изм.	Кол.уч	Лист	№ док.	Подп.	Дата
Разработал		Сазонова			
Проверил		Падерина			
Н. контр.		Падерина			

«Реконструкция ВЛ 220 кВ Владивосток – Суходол со строительством заходов на ПС 220 кВ Логистика, ориентировочной протяженностью 2х5,5 км, с образованием ВЛ 220 кВ Владивосток – Логистика – Суходол (для ТП энергопринимающих устройств и объектов по производству электрической энергии ООО «ФинИнвест»)»

Основная часть проекта межевания территории. Текстовая часть	Стадия	Лист	Листов
	ПМТ	63	100
	ООО «Гелиос»		

Таблица 1.1.1 - Перечень образуемых земельных участков, требующих оформления земельно-правовых отношений

Iные р	Условный номер образуемого земельного участка/части земельного участка	Номер кадастрового квартала и кадастровый номер исходного земельного участка	Способ образования	Местоположение	Правообладатель	Арендатор	Категория земель	Устанавливаемая категория земель	Вид разрешенного использования исходного земельного участка	Вид разрешенного использования образуемого земельного участка	Площадь образуемого земельного участка/части, м2	Площадь земельного участка, не требующего выполнения кадастровых работ, м2	Площадь исходного земельного участка, устанавливаемого ЕГРН, м2	Примечание
1	25:27:010001:341:ЗУ1	25:27:010001:341, 25:27:010001	Образование путем раздела исходного земельного участка	Приморский край, Артемовский ГО	Вергун Николай Сергеевич	-	Земли с/х назначения	-	Скотоводство	Энергетика	86	-	591728	реконструкция ВЛ 110 кВ АГЭЦ - Уссурийск 1
2	25:27:000000:2781:ЗУ2	25:27:000000:2781, 25:27:010001	Образование путем раздела исходного земельного участка	Приморский край, Артемовский ГО	Администрация Артемовского ГО	Аренда ФГУП "Дальневосточное"	Земли с/х назначения	Земли промышленности	пастбища, сенокосы	Энергетика	375	-	1102099	реконструкция ВЛ 110 кВ АГЭЦ - Уссурийск 1
3	25:27:000000:2781/чу1	25:27:000000:2781, 25:27:010001	Образование части земельного участка	Приморский край, Артемовский ГО	Администрация Артемовского ГО	Аренда ФГУП "Дальневосточное"	Земли с/х назначения	-	пастбища, сенокосы	Энергетика	13695	-	1102099	реконструкция ВЛ 110 кВ АГЭЦ - Уссурийск 1
6	25:27:010001:341/чу1	25:27:010001:341, 25:27:010001	Образование части земельного участка	Приморский край, Артемовский ГО	Вергун Николай Сергеевич	-	Земли с/х назначения	-	Скотоводство	-	3354	-	591728	реконструкция ВЛ 110 кВ АГЭЦ - Уссурийск 1

Изм.	Кол. уч	Лист	№ док.	Подп.	Дата

«Реконструкция ВЛ 220 кВ Владивосток – Суходол со строительством заходов на ПС 220 кВ Логистика, ориентировочной протяженностью 2х5,5 км, с образованием ВЛ 220 кВ Владивосток – Логистика и ВЛ 220 кВ Логистика – Суходол (для ТП энергопринимающих устройств и объектов по производству электрической энергии ООО «ФинИнвест»)»

Iные р	Условный номер образуемого земельного участка/части земельного участка	Номер кадастрового квартала и кадастровый номер исходного земельного участка	Способ образования	Местоположение	Правообладатель	Арендатор	Категория земель	Устанавливаемая категория земель	Вид разрешенного использования исходного земельного участка	Вид разрешенного использования образуемого земельного участка	Площадь образуемого земельного участка/части, м2	Площадь земельного участка, не требующего выполнения кадастровых работ, м2	Площадь исходного земельного участка, устанавливаемого ЕГРН, м2	Примечание
7	25:27:000000:9875/чу1	25:27:000000:9875, 25:27:010001	Образование части земельного участка	Приморский край, Артемовский ГО	Администрация Артемовского ГО	Постоянное (бессрочное) пользование ФГБНУ "Федеральный научный центр овощеводства"	Земли с/х назначения	-	Для сельскохозяйственного производства	-	2648	-	3613904	реконструкция ВЛ 110 кВ АГЭЦ - Уссурийск 1
8	25:27:010001:ЗУ1	25:27:010001	Образование части земельного участка	Приморский край, Артемовский ГО	Администрация Артемовского ГО	-	Земли промышленности	-	-	-	97	-	-	реконструкция ВЛ 110 кВ АГЭЦ - Уссурийск 1
9	25:27:000000:2781/чу2	25:27:000000:2781, 25:27:010001	Образование части земельного участка	Приморский край, Артемовский ГО	Администрация Артемовского ГО	Аренда ФГУП "Дальневосточное"	Земли с/х назначения	-	пастбища, сенокосы	-	5320	-	1102099	демонтаж ВЛ 110 кВ АГЭЦ - Уссурийск 1
01	25:27:010001:341/чу2	25:27:010001:341, 25:27:010001	Образование части земельного участка	Приморский край, Артемовский ГО	Вергун Николай Сергеевич	-	Земли с/х назначения	-	Скотоводство	-	481	-	591728	демонтаж ВЛ 110 кВ АГЭЦ - Уссурийск 1

Изм.	Кол. уч	Лист	№ док.	Подп.	Дата

«Реконструкция ВЛ 220 кВ Владивосток – Суходол со строительством заходов на ПС 220 кВ Логистика, ориентировочной протяженностью 2х5,5 км, с образованием ВЛ 220 кВ Владивосток – Логистика и ВЛ 220 кВ Логистика – Суходол (для ТП энергопринимающих устройств и объектов по производству электрической энергии ООО «ФинИнвест»)»

Iные р	Условный номер образуемого земельного участка/части земельного участка	Номер кадастрового квартала и кадастровый номер исходного земельного участка	Способ образования	Местоположение	Правообладатель	Арендатор	Категория земель	Устанавливаемая категория земель	Вид разрешенного использования исходного земельного участка	Вид разрешенного использования образуемого земельного участка	Площадь образуемого земельного участка/части, м2	Площадь земельного участка, не требующего выполнения кадастровых работ, м2	Площадь исходного земельного участка, устанавливаемого ЕГРН, м2	Примечание
5	25:27:000000:2781/чу3	25:27:000000:2781, 25:27:010001	Образование части земельного участка	Приморский край, Артемовский ГО	Администрация Артемовского ГО	Аренда ФГУП "Дальневосточное"	Земли с/х назначения	-	пастбища, сенокосы	-	775	-	1102099	демонтаж ВЛ 220 кВ Владивосток - Суходол

Площадь образуемого земельного участка, м2	
Итого :	**Зона планируемого размещения линейных объектов, подлежащих реконструкции в связи с изменением их местоположения, кв.м:** **20255**
Итого :	**Зона планируемого размещения демонтажа, кв.м:** **6576**
	Всего : **26831**

Площадь территории в отношении которой осуществляется разработка ППТ , кв.м:	**627 000**

Изм.	Кол. уч	Лист	№ док.	Подп.	Дата

«Реконструкция ВЛ 220 кВ Владивосток – Суходол со строительством заходов на ПС 220 кВ Логистика, ориентировочной протяженностью 2х5,5 км, с образованием ВЛ 220 кВ Владивосток – Логистика и ВЛ 220 кВ Логистика – Суходол (для ТП энергопринимающих устройств и объектов по производству электрической энергии ООО «ФинИнвест»)»

Таблица 1.1.3 - перечень земельных участков, на которых линейный объект может быть размещен на условиях публичного сервитута

№	Номер кадастрового квартала и кадастровый номер исходного земельного участка	Наименование объекта	Площадь устанавливаемого публичного сервитута в границах земельного участка/кадастрового квартала, кв.м	Адрес или иное описание местоположения ЗУ, в отношении которого испрашивается публичный сервитут	Правообладатель	Категория земель	Вид разрешенного использования исходного земельного участка	Возможность установления публичного сервитута
1	25:27:000000:2781	ВЛ 220 кВ Владивосток - Логистика	48584	Местоположение установлено относительно ориентира, расположенного за пределами участка.Ориентир здания школы.Участок находится примерно в 4630 метрах, по направлению на запад от ориентира. Почтовый адрес ориентира: Приморский край, г. Артем , с. Суражевка, ул. Ярославская , 17.	Администрация Артемовского ГО	Земли с/х назначения	пастбища, сенокосы	установление публичного сервитута будет произведено на условиях, наименее обременительных для использования земельного участка в соответствии с его целевым назначением и разрешенным использованием, на основании действующего законодательства
2	25:27:010001	ВЛ 220 кВ Владивосток - Логистика	59240	Приморский край, Артемовский ГО	Администрация Артемовского ГО	Земли с/х назначения	-	установление публичного сервитута будет произведено на условиях, наименее обременительных для использования земельного участка в соответствии с его целевым назначением и разрешенным использованием, на основании действующего законодательства
3	25:27:010001:1645	ВЛ 220 кВ Владивосток - Логистика	19731	Местоположение установлено относительно ориентира, расположенного за пределами участка.Ориентир жилой дом.Участок находится примерно в 1966 м, по направлению на северо-восток от ориентира. Почтовый адрес ориентира: Приморский край, г. Артем , ул. Вишневая, 25.	Администрация Артемовского ГО	Земли с/х назначения	Рыбоводство	установление публичного сервитута будет произведено на условиях, наименее обременительных для использования земельного участка в соответствии с его целевым назначением и разрешенным использованием, на основании действующего законодательства

Таблица 1.1.2 - Перечень образуемых земельных участков, не требующих оформления земельно-правовых отношений

Номер	Номер кадастрового квартала и кадастровый номер исходного земельного участка	Способ образования	Местоположение	Правообладатель	Арендатор	Категория земель	Вид разрешенного использования исходного земельного участка	Площадь земельного участка, не требующего выполнения кадастровых работ, м2	Площадь исходного земельного участка, учтённого в ЕГРН , м2	Примечание
4	25:27:000000:2781, 25:27:010001	Без проведения кадастровых работ	Приморский край, Артемовский ГО	Администрация Артемовского ГО	Аренда ФГУП "Дальневосточное"	Земли с/х назначения	пастбища, сенокосы	397	1102099	реконструкция ВЛ 110 кВ АТЭЦ - Уссурийск 1
5	25:27:000000:2781, 25:27:010001	Без проведения кадастровых работ	Приморский край, Артемовский ГО	Администрация Артемовского ГО	Аренда ФГУП "Дальневосточное"	Земли с/х назначения	пастбища, сенокосы	420	1102099	реконструкция ВЛ 110 кВ АТЭЦ - Уссурийск 1
11	25:27:000000:101, 25:27:000000	Без проведения кадастровых работ	Приморский край, Артемовский ГО	Администрация Артемовского ГО	Аренда ПАО "Россети"	Земли промышленности	Для эксплуатации КВЛ 220 кВ Артемовская ТЭЦ - Аэропорт , КВЛ 220 кВ Владивосток - Аэропорт , Вл 220 кВ Владивосток - Зеленый угол	57	5729	демонтаж ВЛ 220 кВ Владивосток - Суходол
					Итого :	**Зона планируемого размещения линейных объектов, подлежащих реконструкции в связи с изменением их местоположения**		817		
					Итого :	**Зона планируемого размещения демонтажа , кв.м:**		57		

№	Номер кадастрового квартала и кадастровый номер исходного земельного участка	Наименование объекта	Площадь устанавливаемого публичного сервитута в границах земельного участка/кадастрового квартала, кв.м	Адрес или иное описание местоположения ЗУ, в отношении которого испрашивается публичный сервитут	Правообладатель	Категория земель	Вид разрешенного использования исходного земельного участка	Возможность установления публичного сервитута
6	25:27:000000:2781	ВЛ 220 кВ Владивосток - Логистика, ВЛ 220 кВ Логистика-Суходол	4257	Местоположение установлено относительно ориентира, расположенного за пределами участка.Ориентир здания школы.Участок находится примерно в 4630 метрах, по направлению на запад от ориентира. Почтовый адрес ориентира: Приморский край, г. Артем , с. Суражевка, ул. Ярославская , 17.	Администрация Артемовского ГО	Земли с/х назначения	пастбища, сенокосы	установление публичного сервитута будет произведено на условиях, наименее обременительных для использования земельного участка в соответствии с его целевым назначением и разрешенным использованием, на основании действующего законодательства
7	25:27:010001	ВЛ 220 кВ Владивосток - Логистика, ВЛ 220 кВ Логистика-Суходол	5703	Приморский край, Артемовский ГО	Администрация Артемовского ГО	Земли с/х назначения	-	установление публичного сервитута будет произведено на условиях, наименее обременительных для использования земельного участка в соответствии с его целевым назначением и разрешенным использованием, на основании действующего законодательства
8	25:27:030203	ВЛ 220 кВ Владивосток - Логистика, ВЛ 220 кВ Логистика-Суходол	1126	Приморский край, Артемовский ГО	Администрация Артемовского ГО	Земли с/х назначения	-	установление публичного сервитута будет произведено на условиях, наименее обременительных для использования земельного участка в соответствии с его целевым назначением и разрешенным использованием, на основании действующего законодательства

№	Номер кадастрового квартала и кадастровый номер исходного земельного участка	Наименование объекта	Площадь устанавливаемого публичного сервитута в границах земельного участка/кадастрового квартала, кв.м	Адрес или иное описание местоположения ЗУ, в отношении которого испрашивается публичный сервитут	Правообладатель	Категория земель	Вид разрешенного использования исходного земельного участка	Возможность установления публичного сервитута
4	25:27:030203	ВЛ 220 кВ Владивосток - Логистика	8104	Приморский край, Артемовский ГО	Администрация Артемовского ГО	Земли с/х назначения	-	установление публичного сервитута будет произведено на условиях, наименее обременительных для использования земельного участка в соответствии с его целевым назначением и разрешенным использованием, на основании действующего законодательства
5	25:27:030203:256	ВЛ 220 кВ Владивосток - Логистика	2019	Местоположение установлено относительно ориентира, расположенного за пределами участка.Ориентир ж/д переезд (автодорога на мебельную фабрику), ж/д ветка Владивосток-Находка.Участок находится примерно в 1.8 км, по направлению на север от ориентира. Почтовый адрес ориентира: Приморский край, г. Артем .	Собственность м.о. Артемовский г.о.	Земли населенных пунктов	склад, складские площадки, хранение автотранспорта, предоставление коммунальных услуг, административные здания организаций, обеспечивающих предоставление коммунальных услуг, бытовое обслуживание, предпринимательство, деловое управление, объекты торговли (торговые центры, торгово-развлекательные центры (комплексы), магазины, железнодорожные пути, обслуживание железнодорожных перевозок, автомобильный транспорт, размещение автомобильных дорог, обслуживание перевозок пассажиров, стоянки транспорта общего пользования, водный транспорт, воздушный транспорт, трубопроводный транспорт, улично-дорожная сеть, благоустройство территории, банковская и страховая деятельность, общественное питание, гостиничное обслуживание, служебные гаражи, объекты дорожного сервиса, заправка транспортных средств, обеспечение дорожного отдыха, автомобильные мойки, ремонт автомобилей, стоянка транспортных средств, производственная деятельность, тяжелая промышленность, легкая промышленность, энергетика, связь, транспорт, железнодорожный транспорт	установление публичного сервитута будет произведено на условиях, наименее обременительных для использования земельного участка в соответствии с его целевым назначением и разрешенным использованием, на основании действующего законодательства

№	Номер кадастрового квартала и кадастровый номер исходного земельного участка	Наименование объекта	Площадь устанавливаемого публичного сервитута в границах земельного участка/кадастрового квартала, кв.м	Адрес или иное описание местоположения ЗУ, в отношении которого испрашивается публичный сервитут	Правообладатель	Категория земель	Вид разрешенного использования исходного земельного участка	Возможность установления публичного сервитута
9	25:27:030203:256	ВЛ 220 кВ Владивосток - Логистика, ВЛ 220 кВ Логистика-Суходол	789	Местоположение установлено относительно ориентира, расположенного за пределами участка.Ориентир ж/д переезд (автодорога на мебельную фабрику), ж/д ветка Владивосток-Находка.Участок находится примерно в 1.8 км, по направлению на север от ориентира. Почтовый адрес ориентира: Приморский край, г. Артем .	Собственность м.о. Артемовский г.о.	Земли населенных пунктов	склад, складские площадки, хранение автотранспорта, предоставление коммунальных услуг, административные здания организаций, обеспечивающих предоставление коммунальных услуг, бытовое обслуживание, предпринимательство, деловое управление, объекты торговли (торговые центры, торгово-развлекательные центры (комплексы), магазины, железнодорожные пути, обслуживание железнодорожных перевозок, автомобильный транспорт, размещение автомобильных дорог, обслуживание перевозок пассажиров, стоянки транспорта общего пользования, водный транспорт, воздушный транспорт, трубопроводный транспорт, улично-дорожная сеть, благоустройство территории, банковская и страховая деятельность, общественное питание, гостиничное обслуживание, служебные гаражи, объекты дорожного сервиса, заправка транспортных средств, обеспечение дорожного отдыха, автомобильные мойки, ремонт автомобилей, стоянка транспортных средств, производственная деятельность, тяжелая промышленность, легкая промышленность, энергетика, связь, транспорт, железнодорожный транспорт	установление публичного сервитута будет произведено на условиях, наименее обременительных для использования земельного участка в соответствии с его целевым назначением и разрешенным использованием, на основании действующего законодательства
10	25:27:000000:2781	ВЛ 220 кВ Логистика-Суходол	49513	Местоположение установлено относительно ориентира, расположенного за пределами участка.Ориентир здания школы.Участок находится примерно в 4630 метрах, по направлению на запад от ориентира. Почтовый адрес ориентира: Приморский край, г. Артем , с. Суражевка, ул. Ярославская , 17.	Администрация Артемовского ГО	Земли с/х назначения	пастбища, сенокосы	установление публичного сервитута будет произведено на условиях, наименее обременительных для использования земельного участка в соответствии с его целевым назначением и разрешенным использованием, на основании действующего законодательства

Изм.	Кол. уч.	Лист	№ док.	Подп.	Дата	«Реконструкция ВЛ 220 кВ Владивосток – Суходол со строительством заходов на ПС 220 кВ Логистика, ориентировочной протяженностью 2х5,5 км, с образованием ВЛ 220 кВ Владивосток – Логистика и ВЛ 220 кВ Логистика – Суходол (для ТП энергопринимающих устройств и объектов по производству электрической энергии ООО «ФинИнвест»»	Лист 71

№	Номер кадастрового квартала и кадастровый номер исходного земельного участка	Наименование объекта	Площадь устанавливаемого публичного сервитута в границах земельного участка/кадастрового квартала, кв.м	Адрес или иное описание местоположения ЗУ, в отношении которого испрашивается публичный сервитут	Правообладатель	Категория земель	Вид разрешенного использования исходного земельного участка	Возможность установления публичного сервитута
11	25:27:010001	ВЛ 220 кВ Логистика-Суходол	53939	Приморский край, Артемовский ГО	Администрация Артемовского ГО	Земли с/х назначения	-	установление публичного сервитута будет произведено на условиях, наименее обременительных для использования земельного участка в соответствии с его целевым назначением и разрешенным использованием, на основании действующего законодательства
12	25:27:000000:10321	ВЛ 220 кВ Логистика-Суходол	1103	Местоположение установлено относительно ориентира, расположенного за пределами участка.Ориентир жилой дом.участок находится примерно в 2315 м, по направлению на юго-запад. Почтовый адрес ориентира: Приморский край, г. Артем , с. Суражевка, ул. Кубанская, дом 36.	Собственность РФ	Земли с/х назначения	Для сельскохозяйственных целей	установление публичного сервитута будет произведено на условиях, наименее обременительных для использования земельного участка в соответствии с его целевым назначением и разрешенным использованием, на основании действующего законодательства
13	25:27:010001:1645	ВЛ 220 кВ Логистика-Суходол	20110	Местоположение установлено относительно ориентира, расположенного за пределами участка.Ориентир жилой дом.Участок находится примерно в 1966 м, по направлению на северо-восток от ориентира. Почтовый адрес ориентира: Приморский край, г. Артем , ул. Вишневая, 25.	Администрация Артемовского ГО	Земли с/х назначения	Рыбоводство	установление публичного сервитута будет произведено на условиях, наименее обременительных для использования земельного участка в соответствии с его целевым назначением и разрешенным использованием, на основании действующего законодательства

Изм.	Кол. уч.	Лист	№ док.	Подп.	Дата	«Реконструкция ВЛ 220 кВ Владивосток – Суходол со строительством заходов на ПС 220 кВ Логистика, ориентировочной протяженностью 2х5,5 км, с образованием ВЛ 220 кВ Владивосток – Логистика и ВЛ 220 кВ Логистика – Суходол (для ТП энергопринимающих устройств и объектов по производству электрической энергии ООО «ФинИнвест»»	Лист 72

№	Номер кадастрового квартала и кадастровый номер исходного земельного участка	Наименование объекта	Площадь устанавливаемого публичного сервитута в границах земельного участка/кадастрового квартала, кв.м	Адрес или иное описание местоположения ЗУ, в отношении которого испрашивается публичный сервитут	Правообладатель	Категория земель	Вид разрешенного использования исходного земельного участка	Возможность установления публичного сервитута
14	25:27:030203	ВЛ 220 кВ Логистика-Суходол	8477	Приморский край, Артемовский ГО	Администрация Артемовского ГО	Земли с/х назначения	-	установление публичного сервитута будет произведено на условиях, наименее обременительных для использования земельного участка в соответствии с его целевым назначением и разрешенным использованием, на основании действующего законодательства
15	25:27:030203:256	ВЛ 220 кВ Логистика-Суходол	2589	Местоположение установлено относительно ориентира, расположенного за пределами участка.Ориентир ж/д переезд (автодорога на мебельную фабрику), ж/д ветка Владивосток-Находка.Участок находится примерно в 1.8 км, по направлению на север от ориентира. Почтовый адрес ориентира: Приморский край, г. Артем .	Собственность м.о. Артемовский г.о.	Земли населенных пунктов	склад, складские площадки, хранение автотранспорта, предоставление коммунальных услуг, административные здания организаций, обеспечивающих предоставление коммунальных услуг, бытовое обслуживание, предпринимательство, деловое управление, объекты торговли (торговые центры, торгово-развлекательные центры (комплексы), магазины, железнодорожные пути, обслуживание железнодорожных перевозок, автомобильный транспорт, размещение автомобильных дорог, обслуживание перевозок пассажиров, стоянки транспорта общего пользования, водный транспорт, воздушный транспорт, трубопроводный транспорт, улично-дорожная сеть, благоустройство территории, банковская и страховая деятельность, общественное питание, гостиничное обслуживание, служебные гаражи, объекты дорожного сервиса, заправка транспортных средств, обеспечение дорожного отдыха, автомобильные мойки, ремонт автомобилей, стоянка транспортных средств, производственная деятельность, тяжелая промышленность, легкая промышленность, энергетика, связь, транспорт, железнодорожный транспорт	установление публичного сервитута будет произведено на условиях, наименее обременительных для использования земельного участка в соответствии с его целевым назначением и разрешенным использованием, на основании действующего законодательства

Изм.	Кол. уч.	Лист	№ док.	Подп.	Дата	«Реконструкция ВЛ 220 кВ Владивосток – Суходол со строительством заходов на ПС 220 кВ Логистика, ориентировочной протяженностью 2х5,5 км, с образованием ВЛ 220 кВ Владивосток – Логистика и ВЛ 220 кВ Логистика – Суходол (для ТП энергопринимающих устройств и объектов по производству электрической энергии ООО «ФинИнвест»»	Лист 73

№	Номер кадастрового квартала и кадастровый номер исходного земельного участка	Наименование объекта	Площадь устанавливаемого публичного сервитута в границах земельного участка/кадастрового квартала, кв.м	Адрес или иное описание местоположения ЗУ, в отношении которого испрашивается публичный сервитут	Правообладатель	Категория земель	Вид разрешенного использования исходного земельного участка	Возможность установления публичного сервитута
16	25:27:010001	ВЛ 220 кВ Владивосток - Логистика	746	Приморский край, Артемовский ГО	Собственность РФ	Земли водного фонда	-	установление публичного сервитута будет произведено на условиях, наименее обременительных для использования земельного участка в соответствии с его целевым назначением и разрешенным использованием, на основании действующего законодательства
17	25:27:030203	ВЛ 220 кВ Владивосток - Логистика	1711	Приморский край, Артемовский ГО	Собственность РФ	Земли водного фонда	-	установление публичного сервитута будет произведено на условиях, наименее обременительных для использования земельного участка в соответствии с его целевым назначением и разрешенным использованием, на основании действующего законодательства
18	25:27:030203	ВЛ 220 кВ Владивосток - Логистика, ВЛ 220 кВ Логистика-Суходол	529	Приморский край, Артемовский ГО	Собственность РФ	Земли водного фонда	-	установление публичного сервитута будет произведено на условиях, наименее обременительных для использования земельного участка в соответствии с его целевым назначением и разрешенным использованием, на основании действующего законодательства
19	25:27:010001	ВЛ 220 кВ Логистика-Суходол	752	Приморский край, Артемовский ГО	Собственность РФ	Земли водного фонда	-	установление публичного сервитута будет произведено на условиях, наименее обременительных для использования земельного участка в соответствии с его целевым назначением и разрешенным использованием, на основании действующего законодательства

Изм.	Кол. уч.	Лист	№ док.	Подп.	Дата	«Реконструкция ВЛ 220 кВ Владивосток – Суходол со строительством заходов на ПС 220 кВ Логистика, ориентировочной протяженностью 2х5,5 км, с образованием ВЛ 220 кВ Владивосток – Логистика и ВЛ 220 кВ Логистика – Суходол (для ТП энергопринимающих устройств и объектов по производству электрической энергии ООО «ФинИнвест»»	Лист 74

№	Номер кадастрового квартала и кадастровый номер исходного земельного участка	Наименование объекта	Площадь устанавливаемого публичного сервитута в границах земельного участка/кадастрового квартала, кв.м	Адрес или иное описание местоположения ЗУ, в отношении которого испрашивается публичный сервитут	Правообладатель	Категория земель	Вид разрешенного использования исходного земельного участка	Возможность установления публичного сервитута
20	25:27:030203	ВЛ 220 кВ Логистика-Суходол	1653	Приморский край, Артемовский ГО	Собственность РФ	Земли водного фонда	-	установление публичного сервитута будет произведено на условиях, наименее обременительных для использования земельного участка в соответствии с его целевым назначением и разрешенным использованием, на основании действующего законодательства
			290675					
		ВЛ 220 кВ Владивосток - Логистика	152539					
		ВЛ 220 кВ Логистика-Суходол	150540					

Изм.	Кол. уч.	Лист	№ док.	Подп.	Дата

«Реконструкция ВЛ 220 кВ Владивосток – Суходол со строительством заходов на ПС 220 кВ Логистика, ориентировочной протяженностью 2х5,5 км, с образованием ВЛ 220 кВ Владивосток – Логистика и ВЛ 220 кВ Логистика – Суходол (для ТП энергопринимающих устройств и объектов по производству электрической энергии ООО «ФинИнвест»)»

Лист 75

Приложение № 1. Перечень координат характерных точек образуемых земельных участков

Каталог координат образуемого земельного участка №1

№	Длины, м	Дир. Углы	X (МСК -25, зона 1)	Y (МСК -25, зона 1)
1	-	-	394953,07	1426670,84
	9,29	181° 32' 29"		
2			394943,78	1426670,59
	9,27	271° 21' 34"		
3			394944,00	1426661,32
	9,29	1° 36' 11"		
4			394953,29	1426661,58
	9,26	91° 21' 39"		
1	-	-	394953,07	1426670,84
Площадь : 86 кв.м.; Периметр : 37 м				

Каталог координат образуемого земельного участка №2

№	Длины, м	Дир. Углы	X (МСК -25, зона 1)	Y (МСК -25, зона 1)
5	-	-	394943,18	1426519,44
	8,2	201° 9' 10"		
6			394935,53	1426516,48
	8,2	291° 9' 10"		
7			394938,49	1426508,83
	8,21	21° 13' 4"		
8			394946,14	1426511,80
	8,19	111° 10' 41"		
5	-	-	394943,18	1426519,44
	-	-		
9			395051,74	1426392,84
	9,3	215° 43' 25"		
10			395044,19	1426387,41
	9,3	305° 43' 25"		
11			395049,62	1426379,86
	9,3	35° 43' 25"		
12			395057,17	1426385,29
	9,3	125° 43' 25"		
9	-	-	395051,74	1426392,84
	-	-		
13			394924,37	1426574,76
14	8,2	181° 48' 57"	394916,17	1426574,50

Изм.	Кол.уч.	Лист	№ док.	Подп.	Дата

«Реконструкция ВЛ 220 кВ Владивосток – Суходол со строительством заходов на ПС 220 кВ Логистика, ориентировочной протяженностью 2х5,5 км, с образованием ВЛ 220 кВ Владивосток – Логистика и ВЛ 220 кВ Логистика – Суходол (для ТП энергопринимающих устройств и объектов по производству электрической энергии ООО «ФинИнвест»)»

Разработал	Сазонова	Основная часть проекта межевания территории. Текстовая часть	Стадия: ПМТ; Лист: 76; Листов: 100
Проверил	Падерина		ООО «Гелиос»
Н. контр.	Падерина		

	8,2	271° 53' 9"		
15			394916,44	1426566,30
	8,19	1° 53' 17"		
16			394924,63	1426566,57
	8,19	91° 49' 5"		
13	-	-	394924,37	1426574,76
	-	-		
17			395101,32	1426261,31
	9,31	200° 6' 33"		
18			395092,58	1426258,11
	9,3	290° 7' 49"		
19			395095,78	1426249,38
	9,29	20° 4' 21"		
20			395104,51	1426252,57
	9,3	110° 3' 5"		
17	-	-	395101,32	1426261,31
	-	-		
21			394962,47	1426462,70
	8,21	215° 52' 42"		
22			394955,82	1426457,89
	8,2	305° 55' 10"		
23			394960,63	1426451,25
	8,19	35° 51' 46"		
24			394967,27	1426456,05
	8,2	125° 49' 18"		
21	-	-	394962,47	1426462,70
Площадь : 375 кв.м.; Периметр : 173 м				

Каталог координат образуемого земельного участка №8

№	Длины, м	Дир. Углы	X (МСК -25, зона 1)	Y (МСК -25, зона 1)
88	-	-	394905,59	1426807,33
	5,69	110° 9' 18"		
89			394903,63	1426812,67
	5,68	200° 5' 42"		
90			394898,30	1426810,72
	5,67	290° 0' 1"		
91			394900,24	1426805,39
	5,69	19° 55' 53"		
88	-	-	394905,59	1426807,33
54	-	-	395152,74	1426127,59

Изм.	Кол.уч.	Лист	№ док.	Подп.	Дата

«Реконструкция ВЛ 220 кВ Владивосток – Суходол со строительством заходов на ПС 220 кВ Логистика, ориентировочной протяженностью 2х5,5 км, с образованием ВЛ 220 кВ Владивосток – Логистика и ВЛ 220 кВ Логистика – Суходол (для ТП энергопринимающих устройств и объектов по производству электрической энергии ООО «ФинИнвест»)»

Разработал	Сазонова	Основная часть проекта межевания территории. Текстовая часть	Стадия: ПМТ; Лист: 77; Листов: 100
Проверил	Падерина		ООО «Гелиос»
Н. контр.	Падерина		

	5,78	118° 4' 20"		
55			395150,02	1426132,69
	5,61	204° 5' 50"		
56			395144,90	1426130,40
	6	292° 25' 17"		
57			395147,19	1426124,85
	6,19	26° 16' 30"		
54	-	-	395152,74	1426127,59
	-	-		
58			395070,17	1426352,22
	5,49	117° 55' 8"		
59			395067,60	1426357,07
	5,43	210° 45' 53"		
60			395062,93	1426354,29
	5,41	295° 45' 34"		
61			395065,28	1426349,42
	5,63	29° 47' 43"		
58	-	-	395070,17	1426352,22
Площадь : 97 кв.м.; Периметр : 68 м				

Приложение № 2. Перечень координат характерных точек образуемых частей земельных участков

Каталог координат образуемой части земельного участка №3

№	Длины, м	Дир. Углы	X (МСК -25, зона 1)	Y (МСК -25, зона 1)
25	-	-	394937,12	1426494,58
	18,69	22° 43' 25"		
26			394954,36	1426501,80
	16,4	109° 37' 40"		
27			394948,85	1426517,25
	30,59	110° 20' 12"		
28			394938,22	1426545,93
	19,24	217° 28' 59"		
29			394922,95	1426534,22
	42,1	289° 40' 13"		
25	-	-	394937,12	1426494,58
	-	-		
5	8,2	201° 9' 10"	394943,18	1426519,44

Изм.	Кол.уч.	Лист	№ док.	Подп.	Дата

«Реконструкция ВЛ 220 кВ Владивосток – Суходол со строительством заходов на ПС 220 кВ Логистика, ориентировочной протяженностью 2х5,5 км, с образованием ВЛ 220 кВ Владивосток – Логистика и ВЛ 220 кВ Логистика – Суходол (для ТП энергопринимающих устройств и объектов по производству электрической энергии ООО «ФинИнвест»)»

Разработал	Сазонова	Основная часть проекта межевания территории. Текстовая часть	Стадия: ПМТ; Лист: 78; Листов: 100
Проверил	Падерина		ООО «Гелиос»
Н. контр.	Падерина		

6			394935,53	1426516,48
	8,2	291° 9' 10"		
7			394938,49	1426508,83
	8,21	21° 13' 4"		
8			394946,14	1426511,80
	8,19	111° 10' 41"		
5	-	-	394943,18	1426519,44
	-	-		
30			394961,86	1426480,76
	18,7	203° 48' 36"		
31			394944,75	1426473,21
	26,25	289° 40' 38"		
32			394953,59	1426448,49
	60,29	323° 25' 1"		
33			395002,00	1426412,56
	25,37	283° 45' 4"		
34			395008,03	1426387,92
	21,71	322° 23' 28"		
35			395025,23	1426374,67
	18,59	83° 17' 44"		
36			395027,40	1426393,13
	19,95	322° 35' 45"		
37			395043,25	1426381,01
	137,02	289° 55' 55"		
38			395089,96	1426252,20
	29,5	289° 49' 1"		
39			395099,96	1426224,45
	16,18	186° 23' 13"		
40			395083,88	1426222,65
	76,81	290° 4' 11"		
41			395110,24	1426150,50
	19,69	352° 38' 51"		
42			395129,77	1426147,98
	35,36	290° 54' 38"		
43			395142,39	1426114,95
44	15,57	19° 58' 59"	395157,02	1426120,27

Изм.	Кол.уч	Лист	№ док.	Подп.	Дата	«Реконструкция ВЛ 220 кВ Владивосток – Суходол со строительством заходов на ПС 220 кВ Логистика, ориентировочной протяженностью 2х5,5 км, с образованием ВЛ 220 кВ Владивосток – Логистика и ВЛ 220 кВ Логистика – Суходол (для ТП энергопринимающих устройств и объектов по производству электрической энергии ООО «ФинИнвест»)»		
Разработал		Сазонова				Основная часть проекта межевания территории. Текстовая часть	Стадия	Лист	Листов
Проверил		Падерина					ПМТ	79	100
Н. контр.		Падерина					ООО «Гелиос»		

	22,24	109° 50' 40"		
45			395149,47	1426141,19
	15,08	87° 6' 39"		
46			395150,23	1426156,25
	239,5	109° 42' 59"		
47			395069,43	1426381,71
	24,1	133° 44' 20"		
48			395052,77	1426399,12
	27,52	143° 16' 17"		
49			395030,71	1426415,58
	6,55	143° 15' 9"		
50			395025,46	1426419,50
	36,81	117° 30' 17"		
51			395008,46	1426452,15
	32,02	140° 5' 37"		
52			394983,90	1426472,69
	18,72	214° 55' 45"		
53			394968,55	1426461,97
	19,95	109° 35' 52"		
30	-	-	394961,86	1426480,76
	-	-		
21			394962,47	1426462,70
	8,21	215° 52' 42"		
22			394955,82	1426457,89
	8,2	305° 55' 10"		
23			394960,63	1426451,25
	8,19	35° 51' 46"		
24			394967,27	1426456,05
	8,2	125° 49' 18"		
21	-	-	394962,47	1426462,70
	-	-		
54			395152,74	1426127,59
	5,78	118° 4' 20"		
55			395150,02	1426132,69
	5,61	204° 5' 50"		
56	6	292° 25' 17"	395144,90	1426130,40

Изм.	Кол.уч	Лист	№ док.	Подп.	Дата	«Реконструкция ВЛ 220 кВ Владивосток – Суходол со строительством заходов на ПС 220 кВ Логистика, ориентировочной протяженностью 2х5,5 км, с образованием ВЛ 220 кВ Владивосток – Логистика и ВЛ 220 кВ Логистика – Суходол (для ТП энергопринимающих устройств и объектов по производству электрической энергии ООО «ФинИнвест»)»		
Разработал		Сазонова				Основная часть проекта межевания территории. Текстовая часть	Стадия	Лист	Листов
Проверил		Падерина					ПМТ	80	100
Н. контр.		Падерина					ООО «Гелиос»		

57			395147,19	1426124,85
	6,19	26° 16' 30"		
54	-	-	395152,74	1426127,59
	-	-		
9			395051,74	1426392,84
	9,3	215° 43' 25"		
10			395044,19	1426387,41
	9,3	305° 43' 25"		
11			395049,62	1426379,86
	9,3	35° 43' 25"		
12			395057,17	1426385,29
	9,3	125° 43' 25"		
9	-	-	395051,74	1426392,84
	-	-		
17			395101,32	1426261,31
	9,31	200° 6' 33"		
18			395092,58	1426258,11
	9,3	290° 7' 49"		
19			395095,78	1426249,38
	9,29	20° 4' 21"		
20			395104,51	1426252,57
	9,3	110° 3' 5"		
17	-	-	395101,32	1426261,31
	-	-		
58			395070,17	1426352,22
	5,49	117° 55' 8"		
59			395067,60	1426357,07
	5,43	210° 45' 53"		
60			395062,93	1426354,29
	5,41	295° 45' 34"		
61			395065,28	1426349,42
	5,63	29° 47' 43"		
58	-	-	395070,17	1426352,22
	-	-		
62			394915,32	1426555,56
	18,55	32° 39' 12"		
63			394930,94	1426565,57
64	5,59	110° 18' 57"	394929,00	1426570,81

Изм.	Кол.уч	Лист	№ док.	Подп.	Дата	«Реконструкция ВЛ 220 кВ Владивосток – Суходол со строительством заходов на ПС 220 кВ Логистика, ориентировочной протяженностью 2х5,5 км, с образованием ВЛ 220 кВ Владивосток – Логистика и ВЛ 220 кВ Логистика – Суходол (для ТП энергопринимающих устройств и объектов по производству электрической энергии ООО «ФинИнвест»)»		
Разработал		Сазонова				Основная часть проекта межевания территории. Текстовая часть	Стадия	Лист	Листов
Проверил		Падерина					ПМТ	81	100
Н. контр.		Падерина					ООО «Гелиос»		

	26,12	71° 30' 59"		
65			394937,28	1426595,58
	1,44	106° 9' 52"		
66			394936,88	1426596,96
	1,41	36° 3' 26"		
67			394938,02	1426597,79
	30,66	71° 52' 20"		
68			394947,56	1426626,93
	30,62	217° 7' 0"		
69			394923,14	1426608,45
	10,05	254° 21' 35"		
70			394920,43	1426598,77
	28,66	213° 55' 2"		
71			394896,65	1426582,78
	13,47	253° 5' 5"		
72			394892,73	1426569,89
	4,63	289° 34' 13"		
73			394894,28	1426565,53
	17,29	37° 35' 56"		
74			394907,98	1426576,08
	21,79	289° 40' 55"		
62	-	-	394915,32	1426555,56
	-	-		
13			394924,37	1426574,76
	8,2	181° 48' 57"		
14			394916,17	1426574,50
	8,2	271° 53' 9"		
15			394916,44	1426566,30
	8,19	1° 53' 17"		
16			394924,63	1426566,57
	8,19	91° 49' 5"		
13	-	-	394924,37	1426574,76

Площадь : 13695 кв.м.; Периметр : 1519 м

Каталог координат образуемой части земельного участка №6

№	Длины, м	Дир. Углы	X (МСК -25, зона 1)	Y (МСК -25, зона 1)
69	-	-	394923,14	1426608,45

Изм.	Кол.уч	Лист	№ док.	Подп.	Дата	«Реконструкция ВЛ 220 кВ Владивосток – Суходол со строительством заходов на ПС 220 кВ Логистика, ориентировочной протяженностью 2х5,5 км, с образованием ВЛ 220 кВ Владивосток – Логистика и ВЛ 220 кВ Логистика – Суходол (для ТП энергопринимающих устройств и объектов по производству электрической энергии ООО «ФинИнвест»)»		
Разработал		Сазонова				Основная часть проекта межевания территории. Текстовая часть	Стадия	Лист	Листов
Проверил		Падерина					ПМТ	82	100
Н. контр.		Падерина					ООО «Гелиос»		

	30,62	37° 7' 0"		
68			394947,56	1426626,93
	9,69	71° 54' 5"		
75			394950,57	1426636,14
	42,49	71° 53' 5"		
76			394963,78	1426676,52
	76,45	109° 42' 53"		
77			394937,99	1426748,49
	19,41	152° 34' 36"		
78			394920,76	1426757,43
	18,4	155° 18' 3"		
79			394904,04	1426765,12
	103,85	290° 6' 5"		
80			394939,73	1426667,60
	61,43	254° 19' 57"		
69	-	-	394923,14	1426608,45
	-	-		
1			394953,07	1426670,84
	9,29	181° 32' 29"		
2			394943,78	1426670,59
	9,27	271° 21' 34"		
3			394944,00	1426661,32
	9,29	1° 36' 11"		
4			394953,29	1426661,58
	9,26	91° 21' 39"		
1	-	-	394953,07	1426670,84
Площадь : 3354 кв.м.; Периметр : 399 м				
Каталог координат образуемой части земельного участка №7				
№	**Длины , м**	**Дир. Углы**	**X (МСК -25, зона 1)**	**Y (МСК -25, зона 1)**
	-	-		
78			394920,76	1426757,43
	19,41	332° 34' 36"		
77			394937,99	1426748,49
	49,76	109° 43' 13"		
81			394921,20	1426795,33
82	5,26	42° 8' 56"	394925,10	1426798,86

Изм.	Кол.уч.	Лист	№ док.	Подп.	Дата	«Реконструкция ВЛ 220 кВ Владивосток – Суходол со строительством заходов на ПС 220 кВ Логистика, ориентировочной протяженностью 2х5,5 км, с образованием ВЛ 220 кВ Владивосток – Логистика и ВЛ 220 кВ Логистика – Суходол (для ТП энергопринимающих устройств и объектов по производству электрической энергии ООО «ФинИнвест»)»			
Разработал		Сазонова				Основная часть проекта межевания территории. Текстовая часть	Стадия	Лист	Листов
Проверил		Падерина					ПМТ	83	100
Н. контр.		Падерина					ООО «Гелиос»		

	-	-		
	-	-		
96			395024,24	1426507,83
	25,4	202° 52' 11"		
97			395000,84	1426497,96
	87,63	289° 55' 48"		
49			395030,71	1426415,58
	27,52	323° 16' 17"		
48			395052,77	1426399,12
	24,1	313° 44' 20"		
47			395069,43	1426381,71
	133,97	109° 42' 47"		
96	-	-	395024,24	1426507,83
	-	-		
98			394995,86	1426587,01
	26,82	216° 44' 14"		
99			394974,37	1426570,97
	56,13	289° 55' 0"		
100			394993,49	1426518,20
	25,47	22° 27' 25"		
101			395017,03	1426527,93
	62,76	109° 42' 50"		
98	-	-	394995,86	1426587,01
Площадь : 5320 кв.м.; Периметр : 606 м				
Каталог координат образуемой части земельного участка №10				
№	**Длины , м**	**Дир. Углы**	**X (МСК -25, зона 1)**	**Y (МСК -25, зона 1)**
	-	-		
102			394952,67	1426630,80
	27,12	37° 8' 55"		
92			394974,29	1426647,18
	31,17	109° 42' 29"		
76			394963,78	1426676,52
	42,49	251° 53' 5"		
75			394950,57	1426636,14
	5,77	290° 9' 40"		
93			394952,56	1426630,72
	0,14	36° 1' 38"		
102	-	-	394952,67	1426630,80

Изм.	Кол.уч.	Лист	№ док.	Подп.	Дата	«Реконструкция ВЛ 220 кВ Владивосток – Суходол со строительством заходов на ПС 220 кВ Логистика, ориентировочной протяженностью 2х5,5 км, с образованием ВЛ 220 кВ Владивосток – Логистика и ВЛ 220 кВ Логистика – Суходол (для ТП энергопринимающих устройств и объектов по производству электрической энергии ООО «ФинИнвест»)»			
Разработал		Сазонова				Основная часть проекта межевания территории. Текстовая часть	Стадия	Лист	Листов
Проверил		Падерина					ПМТ	85	100
Н. контр.		Падерина					ООО «Гелиос»		

	40,71	110° 5' 11"		
83			394911,12	1426837,09
	48,41	200° 4' 41"		
84			394865,65	1426820,47
	16,57	290° 5' 11"		
85			394871,34	1426804,91
	14,71	353° 31' 19"		
86			394885,96	1426803,25
	26,27	298° 35' 3"		
87			394898,53	1426780,18
	16,04	290° 5' 45"		
79			394904,04	1426765,12
	18,4	335° 18' 3"		
78	-	-	394920,76	1426757,43
	-	-		
88			394905,59	1426807,33
	5,69	110° 9' 18"		
89			394903,63	1426812,67
	5,68	200° 5' 42"		
90			394898,30	1426810,72
	5,67	290° 0' 1"		
91			394900,24	1426805,39
	5,69	19° 55' 53"		
88	-	-	394905,59	1426807,33
Площадь : 2648 кв.м.; Периметр : 278 м				
Каталог координат образуемой части земельного участка №9				
№	**Длины , м**	**Дир. Углы**	**X (МСК -25, зона 1)**	**Y (МСК -25, зона 1)**
	-	-		
92			394974,29	1426647,18
	27,26	217° 8' 35"		
93			394952,56	1426630,72
	41,03	290° 6' 47"		
94			394966,67	1426592,19
	26,85	36° 20' 11"		
95			394988,30	1426608,10
92	41,52	109° 43' 21"	394974,29	1426647,18

Изм.	Кол.уч.	Лист	№ док.	Подп.	Дата	«Реконструкция ВЛ 220 кВ Владивосток – Суходол со строительством заходов на ПС 220 кВ Логистика, ориентировочной протяженностью 2х5,5 км, с образованием ВЛ 220 кВ Владивосток – Логистика и ВЛ 220 кВ Логистика – Суходол (для ТП энергопринимающих устройств и объектов по производству электрической энергии ООО «ФинИнвест»)»			
Разработал		Сазонова				Основная часть проекта межевания территории. Текстовая часть	Стадия	Лист	Листов
Проверил		Падерина					ПМТ	84	100
Н. контр.		Падерина					ООО «Гелиос»		

Площадь : 481 кв.м.; Периметр : 107 м				
Каталог координат образуемой части земельного участка №12				
№	**Длины , м**	**Дир. Углы**	**X (МСК -25, зона 1)**	**Y (МСК -25, зона 1)**
	-	-		
103			395062,01	1426560,91
	40,14	109° 38' 25"		
104			395048,52	1426598,71
	20,95	200° 2' 37"		
105			395028,84	1426591,53
	40,01	290° 11' 32"		
106			395042,65	1426553,98
	20,56	19° 41' 42"		
103	-	-	395062,01	1426560,91
	-	-		
107			395052,54	1426582,83
	7,51	109° 55' 51"		
108			395049,98	1426589,89
	7,56	199° 56' 39"		
109			395042,87	1426587,31
	7,52	289° 54' 17"		
110			395045,43	1426580,24
	7,57	20° 0' 55"		
107	-	-	395052,54	1426582,83
Площадь : 775 кв.м.; Периметр : 152 м				

Изм.	Кол.уч.	Лист	№ док.	Подп.	Дата	«Реконструкция ВЛ 220 кВ Владивосток – Суходол со строительством заходов на ПС 220 кВ Логистика, ориентировочной протяженностью 2х5,5 км, с образованием ВЛ 220 кВ Владивосток – Логистика и ВЛ 220 кВ Логистика – Суходол (для ТП энергопринимающих устройств и объектов по производству электрической энергии ООО «ФинИнвест»)»			
Разработал		Сазонова				Основная часть проекта межевания территории. Текстовая часть	Стадия	Лист	Листов
Проверил		Падерина					ПМТ	86	100
Н. контр.		Падерина					ООО «Гелиос»		

Приложение № 3. Перечень координат характерных точек границ территории, применительно к которой осуществляется подготовка проекта межевания

Каталог координат границ территории, в отношении которой разработан проект межевания		
Геодезический порядок координат		
Контур 11		
№ точки	*X (МСК 25, зона 1)*	*Y (МСК 25, зона 1)*
1	394911,12	1426837,09
2	394865,65	1426820,47
3	394871,34	1426804,91
4	394885,96	1426803,25
5	394898,53	1426780,18
6	394904,04	1426765,12
7	394939,73	1426667,60
8	394923,14	1426608,45
9	394920,43	1426598,77
10	394896,65	1426582,78
11	394892,73	1426569,89
12	394894,28	1426565,53
13	394907,98	1426576,08
14	394915,32	1426555,56
15	394922,95	1426534,21
16	394937,12	1426494,58
17	394944,75	1426473,21
18	394953,59	1426448,49
19	395002,00	1426412,56
20	395008,03	1426387,92
21	395025,23	1426374,67
22	395027,40	1426393,13
23	395043,25	1426381,01
24	395089,96	1426252,20
25	395099,96	1426224,45
26	395083,88	1426222,65
27	395110,24	1426150,50
28	395129,77	1426147,98
29	395142,39	1426114,95
30	395157,02	1426120,27
31	395149,47	1426141,19
32	395150,23	1426156,25
33	395069,43	1426381,71
34	395024,24	1426507,83
35	395000,84	1426497,96

Том 6. Основная часть проекта межевания территории. Чертежи межевания территории (Приложение А. 6)

36	395030,71	1426415,58	
37	395025,46	1426419,50	
38	395008,46	1426452,15	
39	394983,90	1426472,69	
40	394968,55	1426461,97	
41	394961,86	1426480,75	
42	394954,36	1426501,80	
43	394948,85	1426517,25	
44	394938,22	1426545,93	
45	394930,94	1426565,57	
46	394929,00	1426570,81	
47	394937,28	1426595,58	
48	394936,88	1426596,96	
49	394938,02	1426597,79	
50	394947,56	1426626,93	
51	394950,57	1426636,14	
52	394952,56	1426630,72	
53	394966,67	1426592,19	
54	394988,30	1426608,10	
55	394974,29	1426647,18	
56	394963,78	1426676,52	
57	394937,99	1426748,49	
58	394921,20	1426795,33	
59	394925,10	1426798,86	
1	394911,12	1426837,09	
60	395048,52	1426598,71	
61	395028,84	1426591,53	
62	395042,65	1426553,98	
63	395062,01	1426560,91	
60	395048,52	1426598,71	
64	395052,54	1426582,83	
65	395049,98	1426589,89	
66	395042,87	1426587,31	
67	395045,43	1426580,24	
64	395052,54	1426582,83	
68	394995,86	1426587,01	
69	394974,37	1426570,97	
70	394993,50	1426518,21	
71	395017,03	1426527,93	
68	394995,86	1426587,01	

Регистрационная карточка	
Адрес строительства	1. ВЛ 220 кВ Владивосток – Логистика: г. Артем , Артемовский городской округ, Приморский край 2. ВЛ 220 кВ Логистика – Суходол: г. Артем , Артемовский городской округ, Приморский край
Распоряжение о подготовке документации по планировке территории	Распоряжение Филиала ПАО «Россети» - МЭС Востока от 21.08.2024 №113 р Распоряжение Филиала ПАО «Россети» - МЭС Востока от 21.02.2025 № 20 р
Наименование планируемых работ в отношении проектируемого объекта (объектов)	Реконструкция
Площадь зоны планируемого размещения объекта (публичный сервитут), включая: *- площадь наложения* *- площадь водного фонда*	**30,3079 га** *1,2404 га* *0,5920 га*
Площадь зоны планируемого размещения объекта (оформление земельных участков способом, отличным от публичного сервитута)	**2,6831 га**
Площадь зоны планируемого размещения объекта (не требующая оформления прав на земельные участки)	**0,0874 га**

Официально

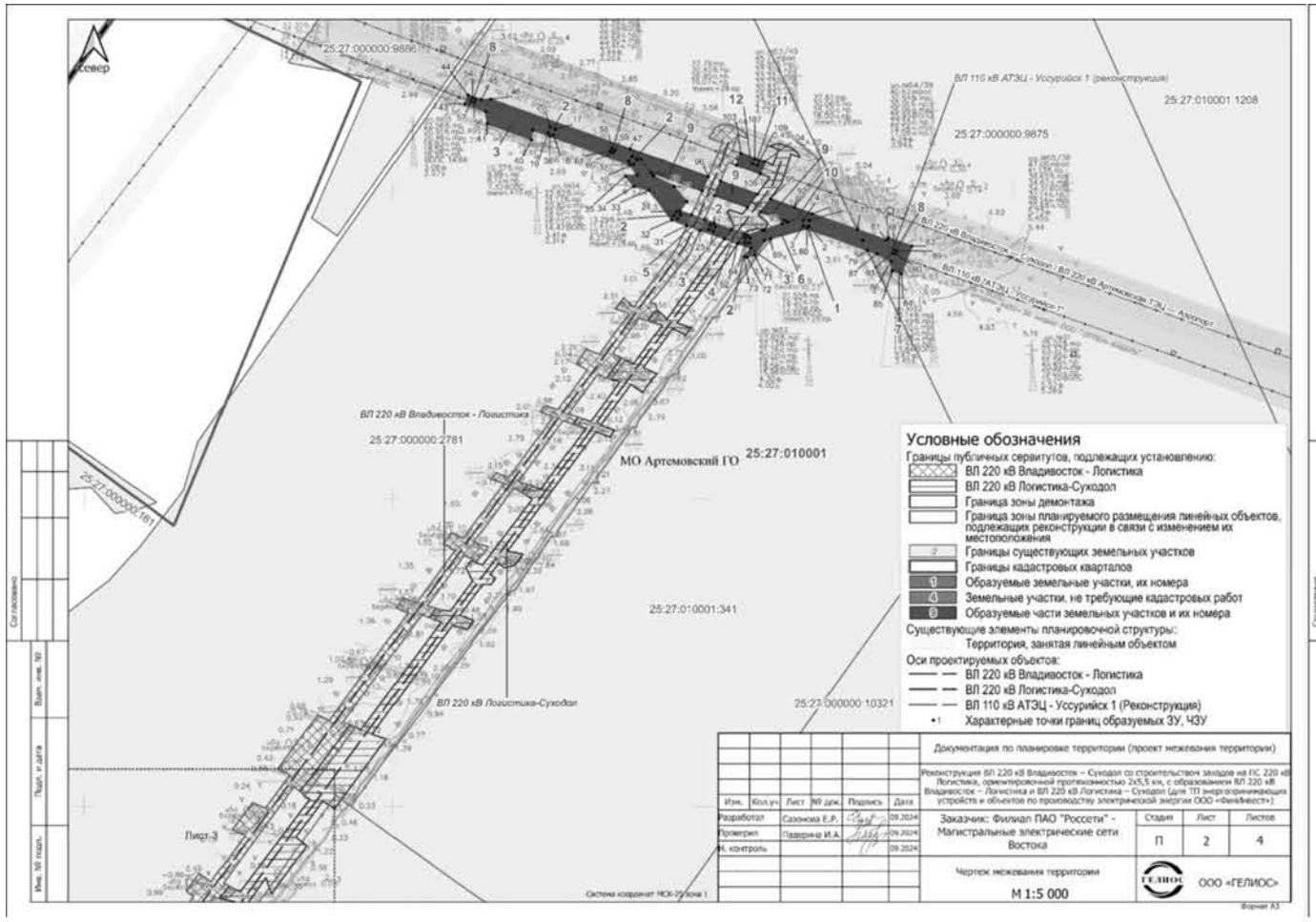
север
25:27:000000:9886
ВЛ 110 кВ АТЭЦ - Уссурийск 1 (реконструкция)
25:27:010001:1208
25:27:000000:9875
ВЛ 220 кВ Владивосток - Логистика
25:27:000000:2781
МО Артемовский ГО
25:27:010001
25:27:000000:161
25:27:010001:341
ВЛ 220 кВ Логистика-Суходол
25:27:000000:10321
Лист 3
Условные обозначения
Границы публичных сервитутов, подлежащих установлению:
ВЛ 220 кВ Владивосток - Логистика
ВЛ 220 кВ Логистика-Суходол
Граница зоны демонтажа
Граница зоны планируемого размещения линейных объектов, подлежащих реконструкции в связи с изменением их местоположения
Границы существующих земельных участков
Границы кадастровых кварталов
Образуемые земельные участки, их номера
Земельные участки, не требующие кадастровых работ
Образуемые части земельных участков и их номера
Существующие элементы планировочной структуры:
Территория, занятая линейным объектом
Оси проектируемых объектов:
ВЛ 220 кВ Владивосток - Логистика
ВЛ 220 кВ Логистика-Суходол
ВЛ 110 кВ АТЭЦ - Уссурийск 1 (Реконструкция)
Характерные точки границ образуемых ЗУ, ЧЗУ
Согласовано
Взам. инв. №
Подп. и дата
Инв. № подл.
Изм. Кол.уч. Лист № док. Подпись Дата
Разработал Сазонова Е.Р. 09.2024
Проверил Падерина И.А. 09.2024
Н. контроль 09.2024
Документация по планировке территории (проект межевания территории)
Реконструкция ВЛ 220 кВ Владивосток – Суходол со строительством заходов на ПС 220 кВ Логистика, ориентировочной протяженностью 2х5,5 км, с образованием ВЛ 220 кВ Владивосток – Логистика и ВЛ 220 кВ Логистика – Суходол (для ТП энергопринимающих устройств и объектов по производству электрической энергии ООО «Финбиннест»)
Заказчик: Филиал ПАО "Россети" - Магистральные электрические сети Востока
Стадия П | Лист 2 | Листов 4
Чертеж межевания территории
М 1:5 000
ООО «ГЕЛИОС»
Система координат МСК-25 зона 1
Формат А3

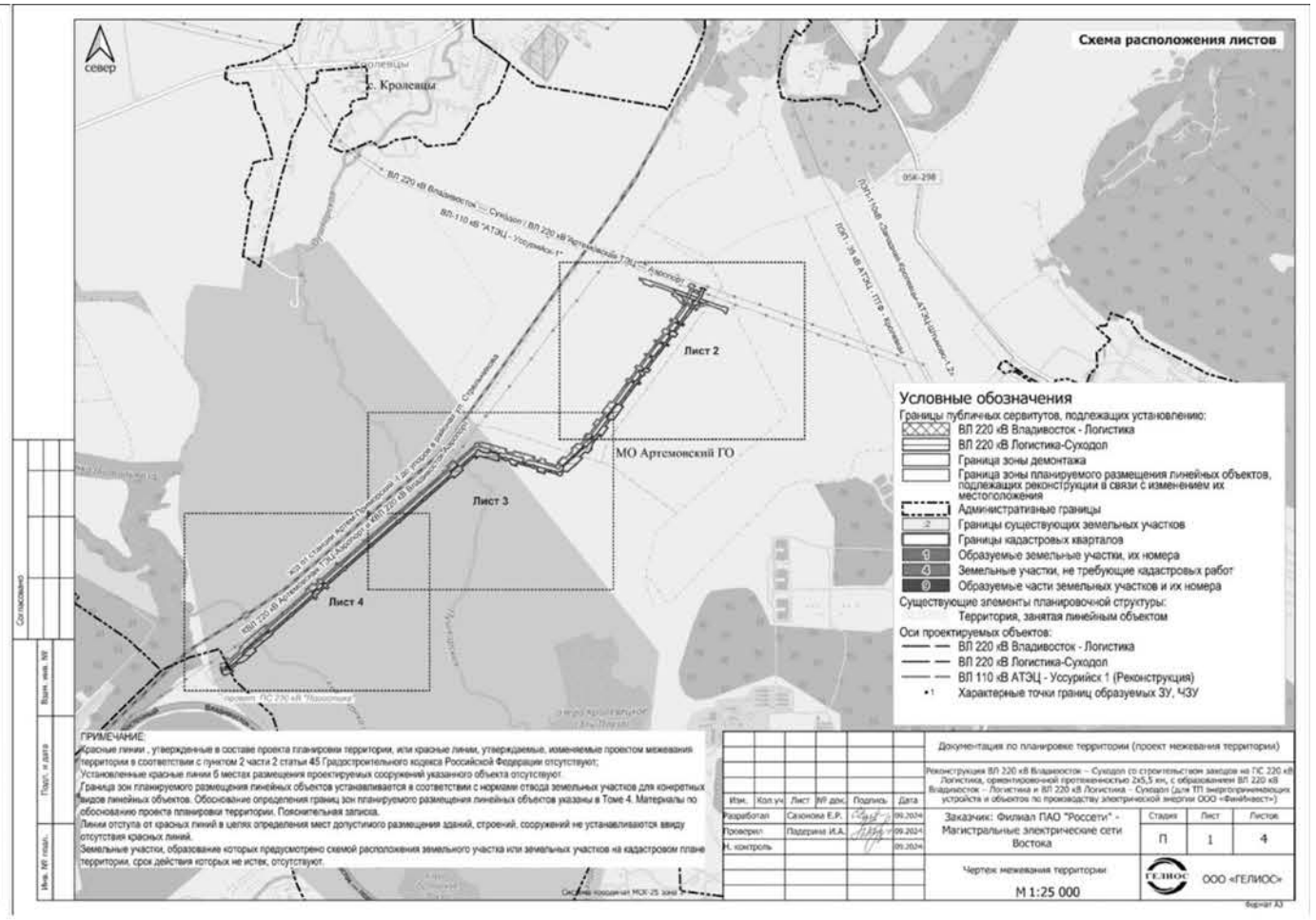
Схема расположения листов
север
Кролевцы
ВЛ 220 кВ Владивосток – Суходол / ВЛ 220 кВ Логистика-Суходол
ВЛ-110 кВ "АТЭЦ - Уссурийск-1"
Лист 2
Лист 3
Лист 4
МО Артемовский ГО
Условные обозначения
Границы публичных сервитутов, подлежащих установлению:
ВЛ 220 кВ Владивосток - Логистика
ВЛ 220 кВ Логистика-Суходол
Граница зоны демонтажа
Граница зоны планируемого размещения линейных объектов, подлежащих реконструкции в связи с изменением их местоположения
Административные границы
Границы существующих земельных участков
Границы кадастровых кварталов
Образуемые земельные участки, их номера
Земельные участки, не требующие кадастровых работ
Образуемые части земельных участков и их номера
Существующие элементы планировочной структуры:
Территория, занятая линейным объектом
Оси проектируемых объектов:
ВЛ 220 кВ Владивосток - Логистика
ВЛ 220 кВ Логистика-Суходол
ВЛ 110 кВ АТЭЦ - Уссурийск 1 (Реконструкция)
Характерные точки границ образуемых ЗУ, ЧЗУ
ПРИМЕЧАНИЕ:
Красные линии, утвержденные в составе проекта планировки территории, или красные линии, утверждаемые, изменяемые проектом межевания территории в соответствии с пунктом 2 части 2 статьи 45 Градостроительного кодекса Российской Федерации отсутствуют;
Установленные красные линии б местах размещения проектируемых сооружений указанного объекта отсутствуют.
Граница зон планируемого размещения линейных объектов устанавливается в соответствии с нормами отвода земельных участков для конкретных видов линейных объектов. Обоснование определения границ зон планируемого размещения линейных объектов указаны в Томе 4. Материалы по обоснованию проекта планировки территории. Пояснительная записка.
Линии отступа от красных линий в целях определения мест допустимого размещения зданий, строений, сооружений не устанавливаются ввиду отсутствия красных линий.
Земельные участки, образование которых предусмотрено схемой расположения земельного участка или земельных участков на кадастровом плане территории, срок действия которых не истек, отсутствуют.
Согласовано
Взам. инв. №
Подп. и дата
Инв. № подл.
Изм. Кол.уч. Лист № док. Подпись Дата
Разработал Сазонова Е.Р. 09.2024
Проверил Падерина И.А. 09.2024
Н. контроль 09.2024
Документация по планировке территории (проект межевания территории)
Реконструкция ВЛ 220 кВ Владивосток – Суходол со строительством заходов на ПС 220 кВ Логистика, ориентировочной протяженностью 2х5,5 км, с образованием ВЛ 220 кВ Владивосток – Логистика и ВЛ 220 кВ Логистика – Суходол (для ТП энергопринимающих устройств и объектов по производству электрической энергии ООО «Финбиннест»)
Заказчик: Филиал ПАО "Россети" - Магистральные электрические сети Востока
Стадия П | Лист 1 | Листов 4
Чертеж межевания территории
М 1:25 000
ООО «ГЕЛИОС»
Система координат МСК-25 зона 1
Формат А3

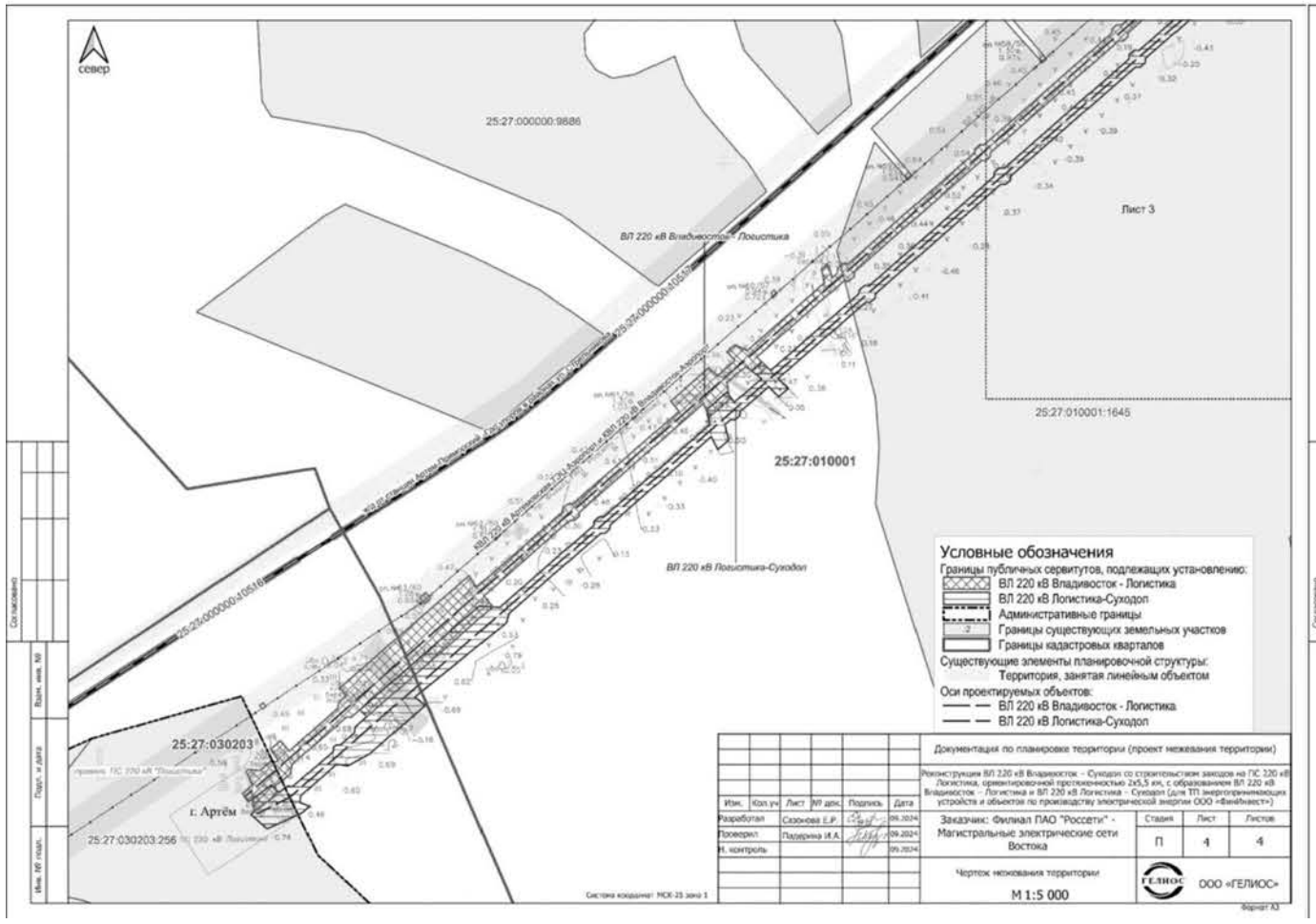
север
25:27:000000:9886
ВЛ 220 кВ Владивосток - Логистика
Лист 3
25:27:010001:1645
25:27:010001
ВЛ 220 кВ Логистика-Суходол
25:27:030203
г. Артём
25:27:030203:256
Условные обозначения
Границы публичных сервитутов, подлежащих установлению:
ВЛ 220 кВ Владивосток - Логистика
ВЛ 220 кВ Логистика-Суходол
Административные границы
Границы существующих земельных участков
Границы кадастровых кварталов
Существующие элементы планировочной структуры:
Территория, занятая линейным объектом
Оси проектируемых объектов:
ВЛ 220 кВ Владивосток - Логистика
ВЛ 220 кВ Логистика-Суходол
Согласовано
Взам. инв. №
Подп. и дата
Инв. № подл.
Изм. Кол.уч. Лист № док. Подпись Дата
Разработал Сазонова Е.Р. 09.2024
Проверил Падерина И.А. 09.2024
Н. контроль 09.2024
Документация по планировке территории (проект межевания территории)
Реконструкция ВЛ 220 кВ Владивосток – Суходол со строительством заходов на ПС 220 кВ Логистика, ориентировочной протяженностью 2х5,5 км, с образованием ВЛ 220 кВ Владивосток – Логистика и ВЛ 220 кВ Логистика – Суходол (для ТП энергопринимающих устройств и объектов по производству электрической энергии ООО «Финбиннест»)
Заказчик: Филиал ПАО "Россети" - Магистральные электрические сети Востока
Стадия П | Лист 4 | Листов 4
Чертеж межевания территории
М 1:5 000
ООО «ГЕЛИОС»
Система координат МСК-25 зона 1
Формат А3

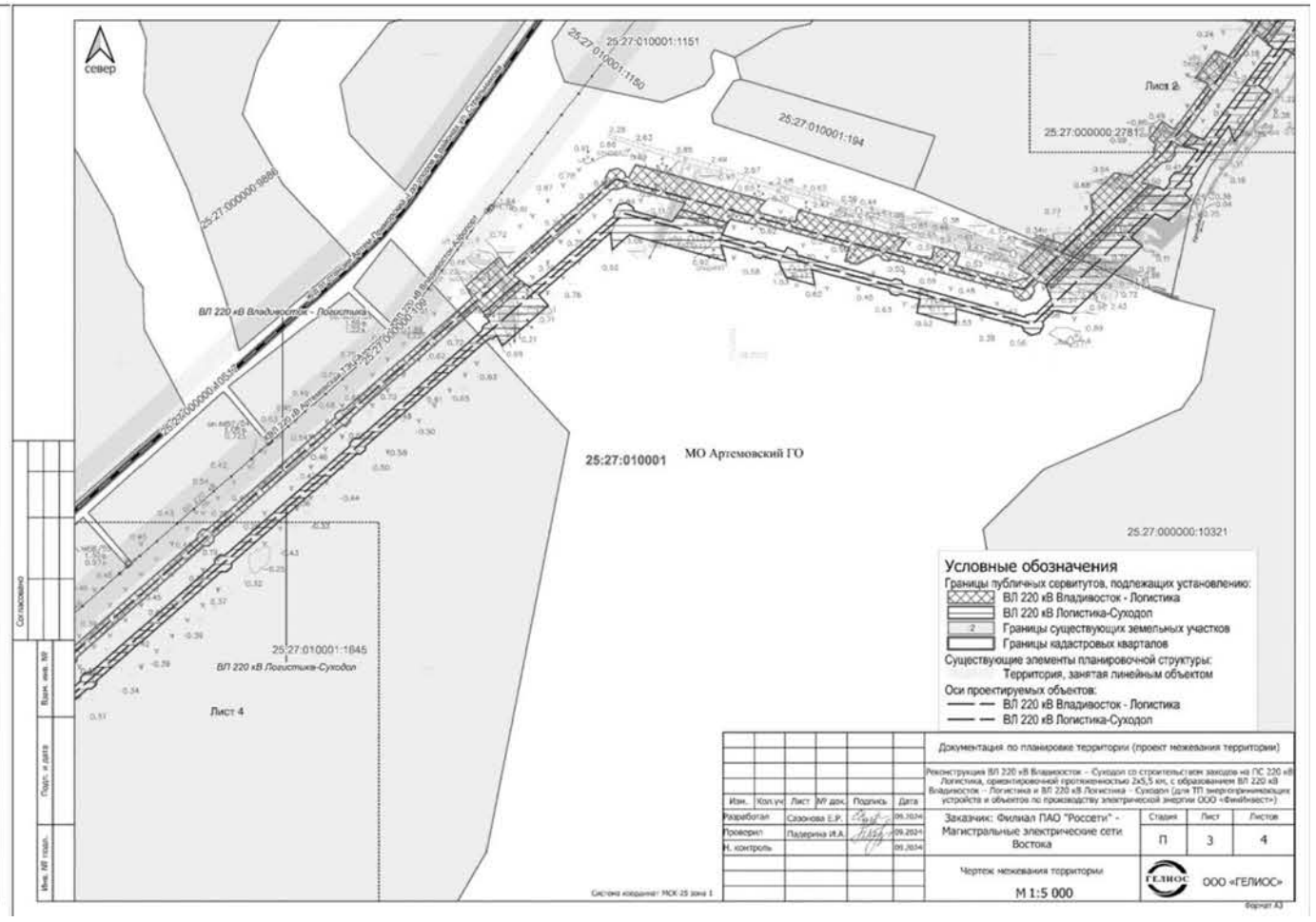
север
25:27:010001:1151
25:27:010001:1150
25:27:010001:194
Лист 2
25:27:000000:2781
25:27:000000:9886
ВЛ 220 кВ Владивосток - Логистика
25:27:010001
МО Артемовский ГО
25:27:000000:10321
25:27:010001:1645
ВЛ 220 кВ Логистика-Суходол
Лист 4
Условные обозначения
Границы публичных сервитутов, подлежащих установлению:
ВЛ 220 кВ Владивосток - Логистика
ВЛ 220 кВ Логистика-Суходол
Границы существующих земельных участков
Границы кадастровых кварталов
Существующие элементы планировочной структуры:
Территория, занятая линейным объектом
Оси проектируемых объектов:
ВЛ 220 кВ Владивосток - Логистика
ВЛ 220 кВ Логистика-Суходол
Согласовано
Взам. инв. №
Подп. и дата
Инв. № подл.
Изм. Кол.уч. Лист № док. Подпись Дата
Разработал Сазонова Е.Р. 09.2024
Проверил Падерина И.А. 09.2024
Н. контроль 09.2024
Документация по планировке территории (проект межевания территории)
Реконструкция ВЛ 220 кВ Владивосток – Суходол со строительством заходов на ПС 220 кВ Логистика, ориентировочной протяженностью 2х5,5 км, с образованием ВЛ 220 кВ Владивосток – Логистика и ВЛ 220 кВ Логистика – Суходол (для ТП энергопринимающих устройств и объектов по производству электрической энергии ООО «Финбиннест»)
Заказчик: Филиал ПАО "Россети" - Магистральные электрические сети Востока
Стадия П | Лист 3 | Листов 4
Чертеж межевания территории
М 1:5 000
ООО «ГЕЛИОС»
Система координат МСК-25 зона 1
Формат А3

Том 7. Материалы по обоснованию проекта межевания территории (Приложение А. 7)

Изм.	Кол.уч.	Лист	№ док.	Подп.	Дата	«Реконструкция ВЛ 220 кВ Владивосток – Суходол со строительством заходов на ПС 220 кВ Логистика, ориентировочной протяженностью 2х5,5 км, с образованием ВЛ 220 кВ Владивосток – Логистика и ВЛ 220 кВ Логистика – Суходол (для ТП энергопринимающих устройств и объектов по производству электрической энергии ООО «ФинИнвест»)»			
Разработал		Сазонова				Основная часть проекта межевания территории. Текстовая часть	Стадия	Лист	Листов
Проверил		Падерина					ПМТ	95	100
Н. контр.		Падерина					ООО «Гелиос»		

Регистрационная карточка	
Адрес строительства	1. ВЛ 220 кВ Владивосток – Логистика: г. Артем , Артемовский городской округ, Приморский край 2. ВЛ 220 кВ Логистика – Суходол: г. Артем , Артемовский городской округ, Приморский край
Распоряжение о подготовке документации по планировке территории	Распоряжение Филиала ПАО «Россети» - МЭС Востока от 21.08.2024 №113 р Распоряжение Филиала ПАО «Россети» - МЭС Востока от 21.02.2025 № 20 р
Наименование планируемых работ в отношении проектируемого объекта (объектов)	Реконструкция
Площадь зоны планируемого размещения объекта (публичный сервитут), включая: *- площадь наложения* *- площадь водного фонда*	**30,3079 га** *1,2404 га* *0,5920 га*
Площадь зоны планируемого размещения объекта (оформление земельных участков способом, отличным от публичного сервитута)	**2,6831 га**
Площадь зоны планируемого размещения объекта (не требующая оформления прав на земельные участки)	**0,0874 га**

Изм.	Кол.уч.	Лист	№ док.	Подп.	Дата	«Реконструкция ВЛ 220 кВ Владивосток – Суходол со строительством заходов на ПС 220 кВ Логистика, ориентировочной протяженностью 2х5,5 км, с образованием ВЛ 220 кВ Владивосток – Логистика и ВЛ 220 кВ Логистика – Суходол (для ТП энергопринимающих устройств и объектов по производству электрической энергии ООО «ФинИнвест»)»			
Разработал		Сазонова				Основная часть проекта межевания территории. Текстовая часть	Стадия	Лист	Листов
Проверил		Падерина					ПМТ	96	100
Н. контр.		Падерина					ООО «Гелиос»		

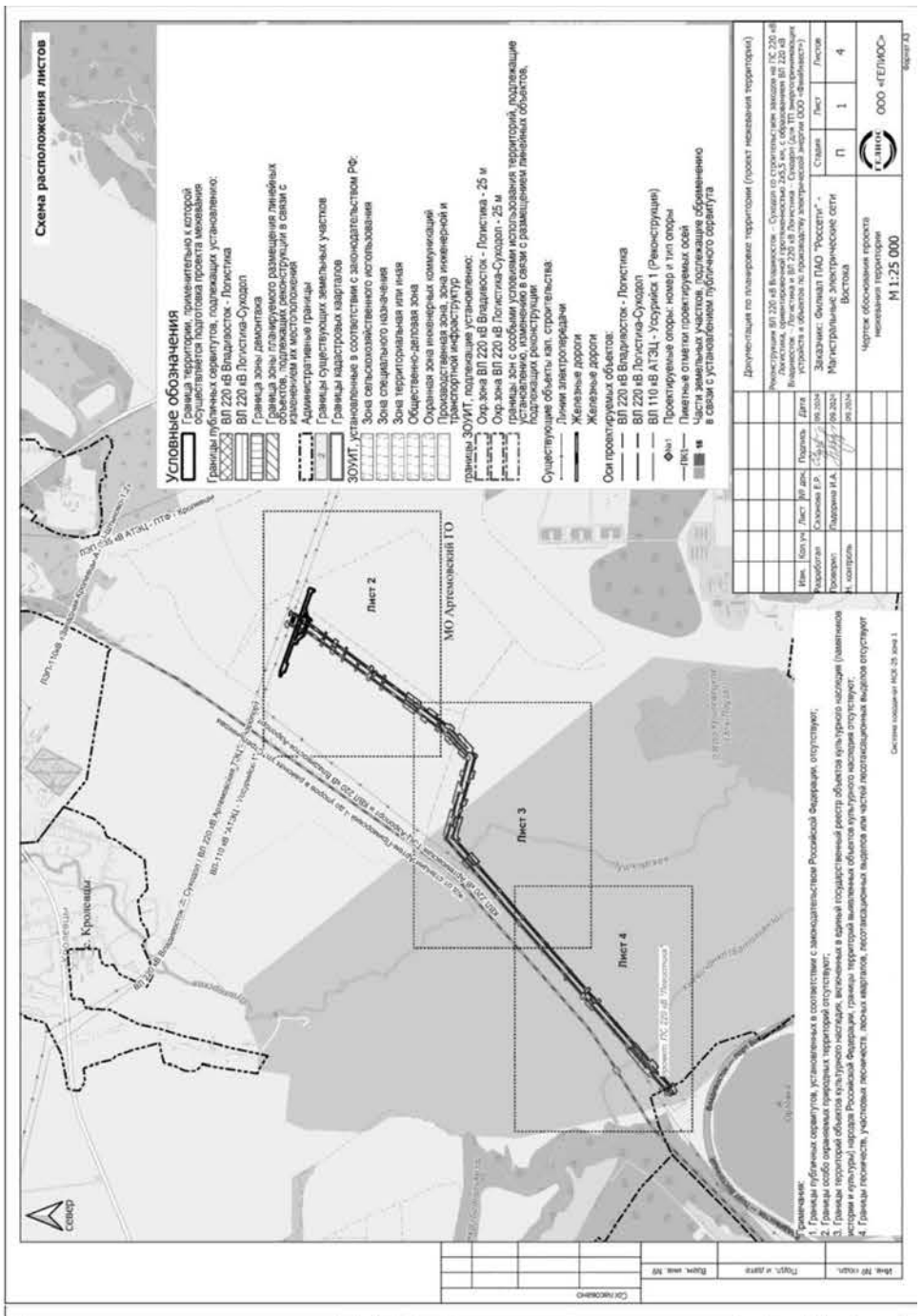

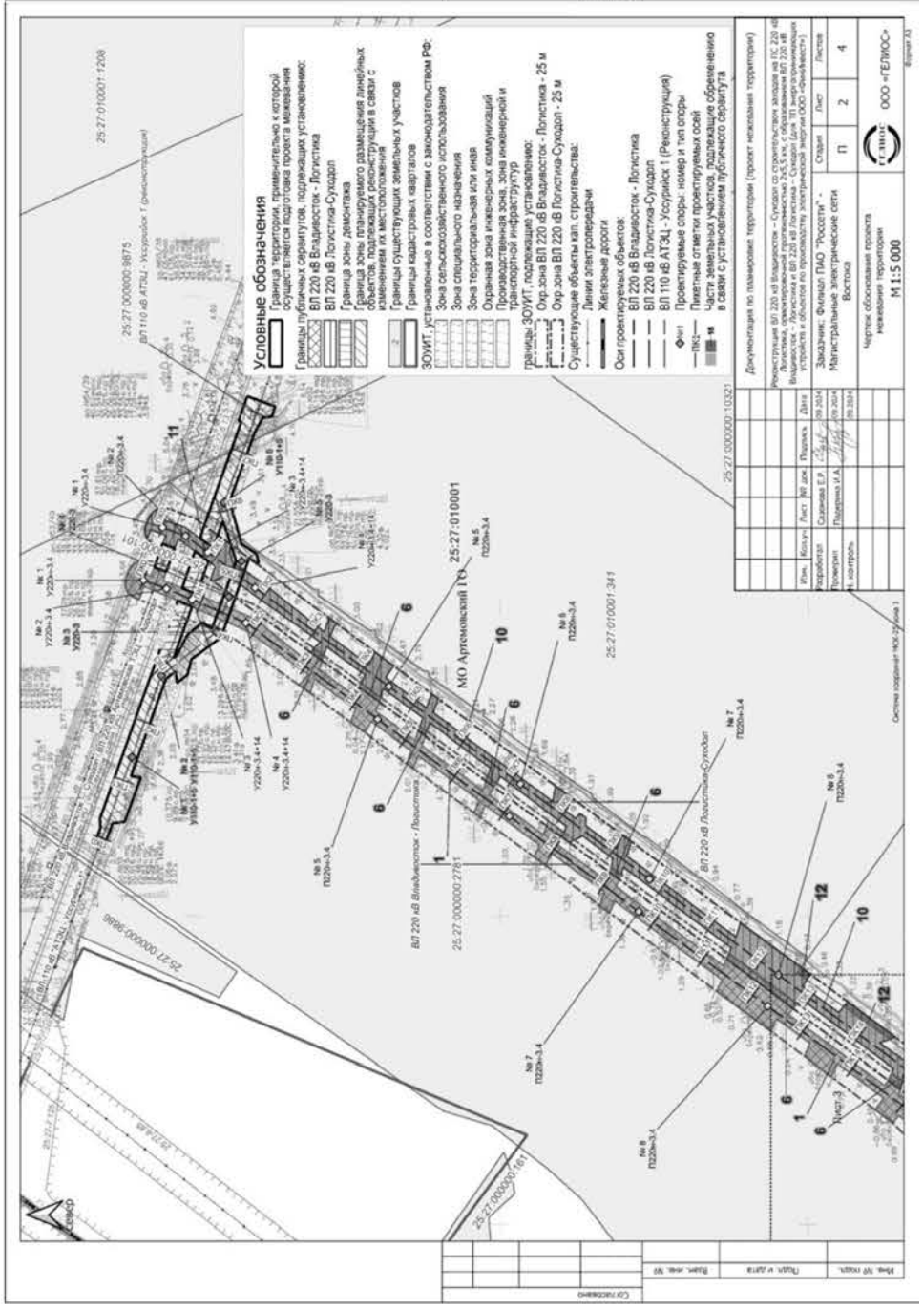

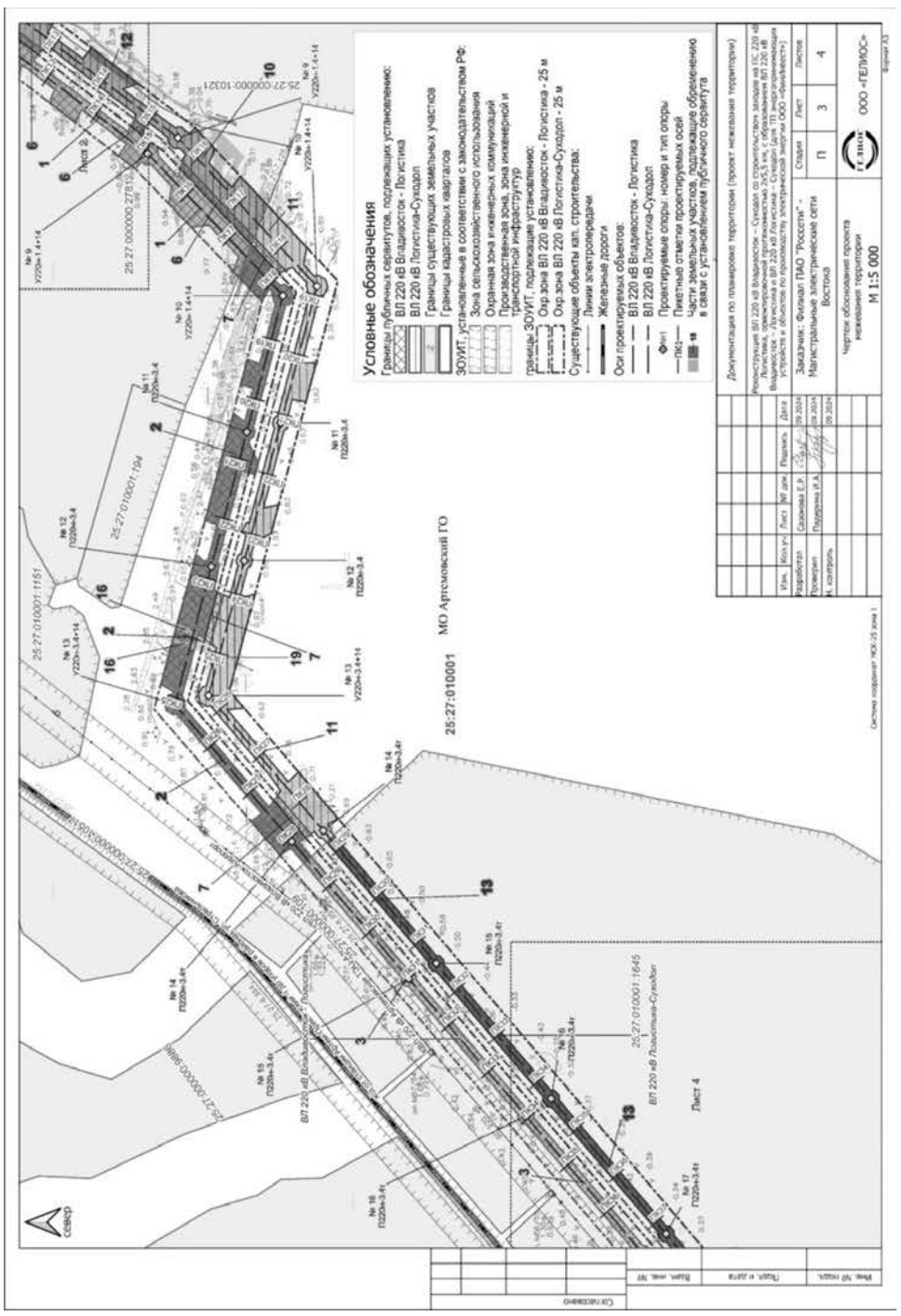
Условные обозначения
Границы публичных сервитутов, подлежащих установлению:
ВЛ 220 кВ Владивосток - Логистика
ВЛ 220 кВ Логистика-Суходол
Границы существующих земельных участков
Границы кадастровых кварталов
ЗОУИТ, установленные в соответствии с законодательством РФ:
Зона сельскохозяйственного использования
Охранная зона инженерных коммуникаций
Производственная зона, зона инженерной и транспортной инфраструктур
границы ЗОУИТ, подлежащие установлению:
Охр.зона ВЛ 220 кВ Владивосток - Логистика - 25 м
Охр.зона ВЛ 220 кВ Логистика-Суходол - 25 м
Существующие объекты кап. строительства:
Линии электропередачи
Железные дороги
Оси проектируемых объектов:
ВЛ 220 кВ Владивосток - Логистика
ВЛ 220 кВ Логистика-Суходол
Проектируемые опоры: номер и тип опоры
Пикетные отметки проектируемых осей
Части земельных участков, подлежащие обременению в связи с установлением публичного сервитута
25:27:010001
МО Артемовский ГО
Лист 2
Лист 4
ВЛ 220 кВ Логистика-Суходол
ВЛ 220 кВ Владивосток-Логистика
Документация по планировке территории (проект межевания территории)
Реконструкция ВЛ 220 кВ Владивосток – Суходол со строительством заходов на ПС 220 кВ Логистика, Артемовская ВЛ 220 кВ Логистика-Суходол 25,5 км, с обустройством ВЛ 220 кВ Владивосток – Логистика ВЛ 220 кВ Логистика-Суходол 25,5 км, с обустройством

АДМИНИСТРАЦИЯ
АРТЕМОВСКОГО ГОРОДСКОГО ОКРУГА
ПОСТАНОВЛЕНИЕ

20.03.2025 № 286-па

О ПРИЗНАНИИ УТРАТИВШИМИ СИЛУ НЕКОТОРЫХ ПОСТАНОВЛЕНИЙ АДМИНИСТРАЦИИ АРТЕМОВСКОГО ГОРОДСКОГО ОКРУГА

Рассмотрев материалы, представленные управлением муниципальной собственности администрации Артемовского городского округа, в соответствии с Федеральным законом от 06.11.2003 № 131-ФЗ «Об общих принципах организации местного самоуправления в Российской Федерации», руководствуясь постановлением Правительства Приморского края от 27.02.2025 № 177-пп «О признании утратившими силу некоторых постановлений Правительства Приморского края», Уставом Артемовского городского округа Приморского края, администрация Артемовского городского округа

ПОСТАНОВЛЯЕТ:

1. Признать утратившими силу постановления администрации Артемовского городского округа:

от 15.10.2021 № 1416-па «Об утверждении Порядка проведения общественного обсуждения по вопросу выбора земельных участков, находящихся в муниципальной собственности, и земельных участков, государственная собственность на которые не разграничена, для образования земельных участков в целях бесплатного предоставления гражданам, имеющим трех и более детей, для индивидуального жилищного строительства на территории Артемовского городского округа»;

от 17.01.2024 № 26-па «О внесении изменений в постановление администрации Артемовского городского округа от 15.10.2021 № 1416-па «Об утверждении Порядка проведения общественного обсуждения по вопросу выбора земельных участков, находящихся в муниципальной собственности, и земельных участков, государственная собственность на которые не разграничена, для образования земельных участков в целях бесплатного предоставления гражданам, имеющим трех и более детей, для индивидуального жилищного строительства на территории Артемовского городского округа».

2. Управлению информационной политики администрации Артемовского городского округа (Рыбакова Д.В.) опубликовать настоящее постановление в газете «Выбор» и разместить на официальном сайте Артемовского городского округа.

3. Настоящее постановление вступает в силу со дня опубликования и распространяет свое действие на правоотношения, возникшие с 01.03.2025.

4. Контроль за исполнением настоящего постановления возложить на заместителя главы администрации – начальника управления муниципальной собственности администрации Артемовского городского округа Железнову Н.С.

И.о. главы Артемовского городского округа В.А. Воркова

АДМИНИСТРАЦИЯ
АРТЕМОВСКОГО ГОРОДСКОГО ОКРУГА
ПОСТАНОВЛЕНИЕ

20.03.2025 № 287-па

О ВНЕСЕНИИ ИЗМЕНЕНИЙ В ПОСТАНОВЛЕНИЕ АДМИНИСТРАЦИИ АРТЕМОВСКОГО ГОРОДСКОГО ОКРУГА ОТ 25.03.2009 № 354-ПА «О ГОРОДСКОЙ АНТИНАРКОТИЧЕСКОЙ КОМИССИИ» (В РЕД. ОТ 10.08.2022 № 523-ПА)

В соответствии с Федеральным законом от 06.10.2003 № 131-ФЗ «Об общих принципах организации местного самоуправления в Российской Федерации», Указом Президента Российской Федерации от 23.11.2020 № 733 «Об утверждении Стратегии государственной антинаркотической политики Российской Федерации на период до 2030 года», руководствуясь Уставом Артемовского городского округа Приморского края, администрация Артемовского городского округа

ПОСТАНОВЛЯЕТ:

1. Внести следующие изменения в постановление администрации Артемовского городского округа от 25.03.2009 № 354-па «О городской антинаркотической комиссии» (в ред. от 10.08.2022 № 523-па):

1.1. Абзац восьмой приложения 1 к постановлению изложить в новой редакции:

«начальник управления информационной политики администрации Артемовского городского округа».

1.2. Абзац одиннадцатый приложения 1 к постановлению изложить в новой редакции:

«начальник управления по работе с общественностью администрации Артемовского городского округа».

2. Опубликовать данное постановление в газете «Выбор» и разместить на официальном сайте Артемовского городского округа.

3. Постановление вступает в силу со дня опубликования.

4. Контроль за исполнением настоящего постановления оставляю за собой.

И.о. главы Артемовского городского округа В.А. Воркова

АДМИНИСТРАЦИЯ
АРТЕМОВСКОГО ГОРОДСКОГО ОКРУГА
ПОСТАНОВЛЕНИЕ

20.03.2025 № 288-па

О ВНЕСЕНИИ ИЗМЕНЕНИЙ В ПОСТАНОВЛЕНИЕ АДМИНИСТРАЦИИ АРТЕМОВСКОГО ГОРОДСКОГО ОКРУГА ОТ 06.04.2022 № 226-ПА «О СОЗДАНИИ ПУНКТОВ ВРЕМЕННОГО РАЗМЕЩЕНИЯ НАСЕЛЕНИЯ НА ТЕРРИТОРИИ АРТЕМОВСКОГО ГОРОДСКОГО ОКРУГА ПРИ УГРОЗЕ И ВОЗНИКНОВЕНИИ ЧРЕЗВЫЧАЙНЫХ СИТУАЦИЙ» (В РЕД. ОТ 08.02.2023 № 87-ПА)

В соответствии с федеральными законами от 21.12.1994 № 68-ФЗ «О защите населения и территорий от чрезвычайных ситуаций природного и техногенного характера», от 06.10.2003 № 131-ФЗ «Об общих принципах организации местного самоуправления в Российской Федерации», Методическими рекомендациями по организации первоочередного жизнеобеспечения населения в чрезвычайных ситуациях и работы пунктов временного размещения пострадавшего населения, утвержденными Министерством Российской Федерации по делам гражданской обороны, чрезвычайным ситуациям и ликвидации последствий стихийных бедствий от 06.06.2022 № 43-3300-11, руководствуясь Уставом Артемовского городского округа Приморского края, администрация Артемовского городского округа

ПОСТАНОВЛЯЕТ:

1. Внести следующие изменения в постановление администрации Артемовского городского округа от 06.04.2022 № 226-па «О создании пунктов временного размещения населения на территории Артемовского городского округа при угрозе и возникновении чрезвычайных ситуаций» (в ред. от 08.02.2023 № 87-па):

1.1. Читать преамбулу постановления в новой редакции:

«В соответствии с федеральными законами от 21.12.1994 № 68-ФЗ «О защите населения и территорий от чрезвычайных ситуаций природного и техногенного характера», от 06.10.2003 № 131-ФЗ «Об общих принципах организации местного самоуправления в Российской Федерации», Методическими рекомендациями по организации первоочередного жизнеобеспечения населения в чрезвычайных ситуациях и работы пунктов временного размещения пострадавшего населения, утвержденными Министерством Российской Федерации по делам гражданской обороны, чрезвычайным ситуациям и ликвидации последствий стихийных бедствий от 06.06.2022 № 43-3300-11, руководствуясь Уставом Артемовского городского округа Приморского края, администрация Артемовского городского округа
ПОСТАНОВЛЯЕТ:».

1.2. По тексту постановления и приложений к нему вместо «пункт временного размещения» читать «пункт временного размещения и питания».

1.3. По тексту постановления и приложений к нему вместо «жизнеобеспечения населения (далее – ЖОН)» читать «первоочередное жизнеобеспечение населения (далее - ПЖОН)».

1.4. Читать пункт 1.4 приложения 1 к постановлению в новой редакции:

«1.4. При возникновении пожара в частном или многоквартирном жилом доме пострадавшее население, оставшееся без единственного жилья, сроком до 5 (пяти) рабочих дней размещается в гостинице муниципального казенного учреждения «Центр физической культуры и спорта г. Артема» (г. Артем, ул. Фрунзе, 32б)».

1.5. Дополнить абзац второй пункта 1.5 приложения 1 к постановлению после слов «полным жизнеобеспечением» фрагментом текста «(гостиницы, квартиры, базы и дома отдыха)».

1.6. Дополнить раздел 1 приложения 1 к постановлению пунктами 1.7 и 1.8:

«1.7. Установить единый период размещения в ПВР принимающих пострадавших граждан в течение необходимого срока (но не более 6 (шести) месяцев).

1.8. При развертывании ПВР, на территории которых объявлено военное положение, а также максимальный и средний уровни реагирования, при организации ПЖОН допускается отклонение от рекомендуемых сроков».

1.7. Читать абзац четвертый пункта 2.1 приложения 1 к постановлению в следующей редакции:

«заблаговременная подготовка помещений, инвентаря, средств защиты (медицинские маски, инфракрасные термометры, дезинфицирующие средства) и средств связи».

1.8. Изложить раздел 8 приложения 1 к постановлению в новой редакции:

«**8. Требования пожарной безопасности**

Дислокация размещения ПВР определяется исходя из условий, что время прибытия первого подразделения аварийно-спасательных служб (формирований) не должно превышать 10 минут.

До заселения пострадавших в ПВР собственники имущества при выявлении нарушений требований пожарной безопасности принимают меры по их устранению. Проводится проверка работоспособности внутреннего и наружного противопожарного водопровода, систем автоматической пожарной сигнализации, оповещения людей при пожаре, пожаротушения, дымоудаления.

Запрещается проживание в ПВР более 50 человек в зданиях, сооружениях, палатках и некапитальных строениях с печным отоплением.

Обслуживающий персонал обеспечивается телефонной связью (радиостанциями), исправными ручными электрическими фонарями.

На видных местах осуществляется размещение знаков «При пожаре звонить 101, 112».

Эвакуационные пути (выходы) необходимо содержать в незахламленном, незакрытом состоянии.

Прилегающая к ПВР территория очищается от сухой травянистой растительности, пожнивных остатков, валежника, порубочных остатков, мусора и других горючих материалов, в ночное время ПВР необходимо оборудовать освещением.

В ПВР лица, ответственные за обеспечение пожарной безопасности, обеспечивают ознакомление (под подпись) физических лиц с мерами пожарной безопасности в первый день пребывания (размещения).

ПВР обеспечиваются требуемым количеством исправных первичных средств пожаротушения (огнетушителями).

Специально отведенные места для курения необходимо оборудовать знаком «Место для курения».

В ПВР запрещается:

прокладка и эксплуатация электропроводов и кабелей с нарушениями изоляции, следами термического воздействия, повреждениями;

пользоваться неисправными газовыми приборами, а также газовым оборудованием, не прошедшим технического обслуживания в установленном порядке;

пользоваться электрическими утюгами, электрическими плитками, электрическими чайниками и другими электронагревательными приборами, не имеющими устройств тепловой защиты, а также при отсутствии или неисправности терморегуляторов, предусмотренных их конструкцией;

использовать нестандартные (самодельные) электрические электронагревательные приборы и удлинители для питания электроприборов, а также использовать некалиброванные плавкие вставки или другие самодельные аппараты защиты от перегрузки и короткого замыкания;

оставлять без присмотра включенными в электрическую сеть электронагревательные приборы, источники открытого огня (свечи, непотушенная сигарета, керосиновая лампа и др.);

проводить огневые работы во время нахождения людей в ПВР».

1.9. Изложить приложение 2 к постановлению в новой редакции (приложение 1).

1.10. Изложить приложение 3 к постановлению в новой редакции (приложение 2).

2. Опубликовать настоящее постановление в газете «Выбор» и разместить на официальном сайте Артемовского городского округа.

3. Настоящее постановление вступает в силу со дня официального опубликования.

4. Контроль за исполнением данного постановления возложить на заместителя главы администрации Артемовского городского округа Макарова Б.П.

И.о. главы Артемовского городского округа В.А. Воркова

Приложение 1
к постановлению администрации Артемовского городского округа
от 20.03.2025 № 288-па
Приложение 2
УТВЕРЖДЕН
постановлением администрации Артемовского городского округа
от 06.04.2022 № 226-па

ПЕРЕЧЕНЬ пунктов временного размещения на территории Артемовского городского округа

№ п/п	Наименование предприятия, организации, учреждения мест размещения	Адрес	Номер телефона	Вместимость
1	2	3	4	5
1.	Гостиница «Авиа Отель»	г. Артем, ул. Владимира Сайбеля, 38	8-924-260-64-44	51
2.	Гостиница «Райтекс»	г. Артем, ул. Ключевая, 1/1	8 (42337) 4-77-97	54
3.	Гостиница «Светлана»	г. Артем, ул. Пушкина, 2	8 (42337) 4-27-64	15
4.	**Итого**			**120**

Приложение 2
к постановлению администрации Артемовского городского округа
от 20.03.2025 № 288-па
Приложение 3
УТВЕРЖДЕН
к постановлению администрации Артемовского городского округа
от 06.04.2022 № 226-па

ПЕРЕЧЕНЬ
дополнительных мест на территории Артемовского городского округа для приема эвакуируемого населения, в том числе из других городов, в случае возникновения чрезвычайных ситуаций межмуниципального, регионального, межрегионального и федерального характера

№ п/п	Наименование предприятия, организации, учреждения мест размещения	Адрес	Номер телефона	Категория	Вместимость
1	2	3	4	5	6
1.	База отдыха «Афродита»	г. Артем, б. Муравьиная, 25	8 (423) 298-38-83	2	60
2.	Отель «Венеция»	г. Артем, ул. Владимира Сайбеля, 39	8 (423) 230-76-01	1	50
3.	База отдыха «Морской	г. Артем, б.	8 (423) 255-53-53	1	110

№ п/п	Наименование предприятия, организации, учреждения мест размещения	Адрес	Номер телефона	Категория	Вместимость
	берег»	Муравьиная, 11			
4.	База отдыха «Энергетик»	г. Артем, б. Муравьиная, 28	8 (423) 243-14-29	1	20
5.	Муниципальное казенное образовательное учреждение дополнительного образования «Детская школа искусств № 2» Артемовского городского округа	г. Артем, ул. Фрунзе, 20	8 (42337) 4-28-16	3	150
6.	Муниципальное казенное учреждение «Центр физической культуры и спорта г. Артема»	г. Артем, ул. Фрунзе, 32б	8 (42337) 6-17-17	3	1400
7.	Дом культуры «Диана»	г. Артем, ул. Ворошилова, 4	8 (42337) 9-52-08	3	250
8.	Дом культуры «Любава»	г. Артем, с. Суражевка, ул. Ярославская, 52	8 (42337) 9-62-75	3	240
9.	Дом культуры «Индустрия»	г. Артем, ул. Ленина, 2	8 (42337) 9-43-75	3	300
10.	Дом культуры им. Артема	г. Артем, ул. Днепростроевская, 4	8 (42337) 9-89-63	3	250
11.	Муниципальное казенное учреждение культуры «Централизованная система культурно-досуговых учреждений» Артемовского городского округа (Дворец культуры угольщиков)	г. Артем, пл. Ленина, 15	8 (42337) 4-24-54	3	1150
12.	**Итого**				**3980**

АДМИНИСТРАЦИЯ АРТЕМОВСКОГО ГОРОДСКОГО ОКРУГА ПОСТАНОВЛЕНИЕ

21.03.2025 № 289-па

О ВНЕСЕНИИ ИЗМЕНЕНИЙ В ПОСТАНОВЛЕНИЕ АДМИНИСТРАЦИИ АРТЕМОВСКОГО ГОРОДСКОГО ОКРУГА ОТ 30.01.2025 № 96-ПА «ОБ УТВЕРЖДЕНИИ СТОИМОСТИ УСЛУГ ПО ПОГРЕБЕНИЮ, ОКАЗЫВАЕМЫХ НА БЕЗВОЗМЕЗДНОЙ ОСНОВЕ В СООТВЕТСТВИИ С ГАРАНТИРОВАННЫМ ПЕРЕЧНЕМ УСЛУГ ПО ПОГРЕБЕНИЮ, НА ОДНОГО УМЕРШЕГО (С УЧЕТОМ РАЙОННОГО КОЭФФИЦИЕНТА) НА 2025 ГОД»

В целях приведения нормативно-правовой базы администрации Артемовского городского округа в соответствие с действующим законодательством, руководствуясь федеральными законами от 12.01.1996 № 8-ФЗ «О погребении и похоронном деле», от 06.10.2003 № 131-ФЗ «Об общих принципах организации местного самоуправления в Российской Федерации», Уставом Артёмовского городского округа Приморского края, администрация Артёмовского городского округа

ПОСТАНОВЛЯЕТ:

1. Внести следующие изменения в постановление администрации Артемовского городского округа от 30.01.2025 № 96-па «Об утверждении стоимости услуг по погребению, оказываемых на безвозмездной основе в соответствии с гарантированным перечнем услуг по погребению, на одного умершего (с учетом районного коэффициента) на 2025 год»:

изложить приложение к постановлению в следующей редакции (прилагается).

2. Опубликовать настоящее постановление в газете «Выбор» и разместить на официальном сайте Артемовского городского округа.

3. Настоящее постановление вступает в силу со дня его официального опубликования.

4. Контроль за исполнением настоящего постановления возложить на первого заместителя главы администрации Артемовского городского округа.

И.о. главы Артемовского городского округа В.А. Воркова

Приложение
к постановлению администрации Артемовского городского округа
от 21.03.2025 № 289-па
Приложение
УТВЕРЖДЕНА
постановлением администрации Артемовского городского округа
от 30.01.2025 № 96-па

СОГЛАСОВАНО
Заместитель министра труда и
социальной политики Приморского края
_____Н.Н. Лунь
«_____»_____2025 г.
М.П.

СТОИМОСТЬ
услуг по погребению, оказываемых на безвозмездной основе в соответствии с гарантированным перечнем услуг по погребению, на одного умершего (с учетом районного коэффициента) на 2025 год

Код по ОКПД2 96.03

№ п/п	Код по ОКПД2	Наименование услуги	Стоимость на одного умершего, руб.
1	2	3	4
1.	96.03.12.111	Оформление документов, необходимых для погребения	200,00
2.	96.03.12.129	Предоставление и доставка гроба и других предметов, необходимых для погребения	4000,00
3.	96.03.12.119	Перевозка тела (останков) умершего на кладбище (в крематорий)	798,44
4.	96.03.11.100	Погребение (кремация с последующей выдачей урны с прахом)	6000,00
5.	**Итого**		10998,44

АДМИНИСТРАЦИЯ АРТЕМОВСКОГО ГОРОДСКОГО ОКРУГА ПОСТАНОВЛЕНИЕ

18.03.2025 № 273-па

ОБ УСТАНОВЛЕНИИ ПУБЛИЧНОГО СЕРВИТУТА В ЦЕЛЯХ РАЗМЕЩЕНИЯ ОБЪЕКТА ЭЛЕКТРОСЕТЕВОГО ХОЗЯЙСТВА «ВЛ – 6 КВ ОТ Ф. 7 ПС КАСАТКА L - 0,8 КМ С. КНЕВИЧИ (УЛ. ВТОРАЯ, ООО «СПХ АРТЕМОВСКОЕ»)»

На основании ходатайства акционерного общества «Дальневосточная распределительная сетевая компания» (ИНН 2801108200, ОГРН 1052800111308) от 04.12.2024 № Р-01-13072 об установлении публичного сервитута, выписок из Единого государственного реестра недвижимости о характеристиках объекта недвижимости от 09.12.2024 № КУВИ-001/2024-298098905, от 09.12.2024 № КУВИ-001/2024-298098906, в соответствии со ст. 23, п. 1 ст. 39.37 Земельного кодекса Российской Федерации, руководствуясь Уставом Артемовского городского округа Приморского края, администрация Артемовского городского округа

ПОСТАНОВЛЯЕТ:

1. Установить публичный сервитут в интересах акционерного общества «Дальневосточная распределительная сетевая компания»:

на земельном участке площадью 2,3 кв. метра, с кадастровым номером 25:27:080001:5945, расположенном по адресу: Приморский край, г. Артем, с. Кневичи, пер. Рижский, дом 13;

на земельном участке площадью 0,2 кв. метра, с кадастровым номером 25:27:080001:3804, местоположение которого установлено относительно ориентира, расположенного за пределами участка, ориентир северный угол жилого дома, участок находится примерно в 640 метрах по направлению на север от ориентира, почтовый адрес ориентира: Приморский край, г. Артем, с. Кневичи, ул. Авиационная, 12;

на земельном участке площадью 4,2 кв. метра в границах кадастрового квартала 25:27:080001 по адресу: Приморский край, Артемовский городской округ - сроком на 49 лет, в целях размещения электросетевого хозяйства «ВЛ – 6 кВ от ф. 7 ПС Касатка L - 0,8 км с. Кневичи (ул. Вторая, ООО «СПХ Артемовское»)».

2. Утвердить границы публичного сервитута согласно схеме расположения границ публичного сервитута (приложение 1).

3. Размер платы за публичный сервитут в отношении части земельного участка в границах кадастрового квартала 25:27:080001, площадью 4,2 кв. метра, государственная собственность на который не разграничена, составляет 15 (пятнадцать) рублей 08 копеек за 49 лет.

Плата за публичный сервитут вносится обладателем публичного сервитута (акционерное общество «Дальневосточная распределительная сетевая компания») единовременными платежами не позднее 6 (шести) месяцев со дня вступления в силу настоящего постановления и согласно расчету размера платы за публичный сервитут, приведенному в приложении 2 к настоящему постановлению.

4. Муниципальному казенному учреждению управлению муниципальной собственности администрации Артемовского городского округа (Железнова Н.С.) в течение 5 (пяти) рабочих дней со дня принятия решения направить копию настоящего постановления:

в орган регистрации прав;

обладателю публичного сервитута.

5. Управлению информационной политики администрации Артемовского городского округа (Рыбакова Д.В.) в течение 5 (пяти) рабочих дней опубликовать настоящее постановление в газете «Выбор» и разместить на официальном сайте Артемовского городского округа.

6. Контроль за исполнением данного постановления возложить на заместителя главы администрации – начальника управления муниципальной собственности администрации Артемовского городского округа Железнову Н.С.

Глава Артемовского городского округа В.В. Квон

Приложение
УТВЕРЖДЕНА
постановлением администрации Артемовского городского округа
от 18.03.2025 № 273-па

СХЕМА РАСПОЛОЖЕНИЯ ГРАНИЦ ПУБЛИЧНОГО СЕРВИТУТА
в целях размещения объекта электросетевого хозяйства
«ВЛ – 6 кВ от ф. 7 ПС касатка L - 0,8 км с. Кневичи (ул. Вторая, ООО «СПХ Артемовское»)»

(наименование объекта, местоположение границ которого описано (далее объект))

Описание границ публичного сервитута

Граница публичного сервитута объекта: "ВЛ-6 кВ от ф.7 ПС Касатка L-0,8 км с.Кневичи (ул.2-я СХП Артемовское)"

(наименование объекта, местоположение границ которого описано (далее - объект)

Раздел 1

Сведения об объекте		
N п/п	Характеристики объекта	Описание характеристик
1	2	3
1	Местоположение объекта	Приморский край, Артем г
2	Площадь объекта ± величина погрешности определения площади (Р ± ΔР), м²	7 ± 1
3	Иные характеристики объекта	Цель установления публичного сервитута: Размещение объектов электросетевого хозяйства, тепловых сетей, водопроводных сетей, сетей водоотведения, линий и сооружений связи, линейных объектов системы газоснабжения, нефтепроводов и нефтепродуктопроводов, их неотъемлемых технологических частей, если указанные объекты являются объектами федерального, регионального или местного значения, либо необходимы для организации электро-, газо-, тепло-, водоснабжения населения и водоотведения, подключения (технологического присоединения) к сетям инженерно-технического обеспечения, либо переносятся в связи с изъятием земельных участков, на которых они ранее располагались, для государственных или муниципальных нужд (далее также - инженерные сооружения) Срок публичного сервитута: Продолжительность: 49 лет Правообладатель: Акционерное общество "Дальневосточная распределительная сетевая компания" Юридический адрес: 675004, РФ, Амурская область, г. Благовещенск, ул. Шевченко, 32 ИНН 2801108200 КПП 775050001 Телефон:8(4212) 59-91-59. - В границах земельного участка с кадастровым номером 25:27:080001:5945 - 2,3 кв.м. - В границах земельного участка с кадастровым номером 25:27:080001:3804 – 0,2 кв.м. - В границах кадастрового квартала 25:27:080001 – 4.2 кв.м.

Раздел 2

Сведения о местоположении границ объекта					
1. Система координат МСК-25, зона 1					
2. Сведения о характерных точках границ объекта					
Обозначение характерных точек границ	Координаты, м		Метод определения координат характерной точки	Средняя квадратическая погрешность положения характерной точки (Mt), м	Описание обозначения точки на местности (при наличии)
	X	Y			
1	2	3	4	5	6
1	392541.67	1419205.63	Метод спутниковых геодезических	0.1	-

Сведения о местоположении границ объекта					
1. Система координат МСК-25, зона 1					
2. Сведения о характерных точках границ объекта					
Обозначение характерных точек границ	Координаты, м		Метод определения координат характерной точки	Средняя квадратическая погрешность положения характерной точки (Mt), м	Описание обозначения точки на местности (при наличии)
	X	Y			
			измерений (определений)		
2	392541.96	1419205.35	Метод спутниковых геодезических измерений (определений)	0.1	-
3	392539.56	1419202.83	Метод спутниковых геодезических измерений (определений)	0.1	-
4	392539.27	1419203.11	Метод спутниковых геодезических измерений (определений)	0.1	-
1	392541.67	1419205.63	Метод спутниковых геодезических измерений (определений)	0.1	-
					-
5	392529.84	1419273.80	Метод спутниковых геодезических измерений (определений)	0.1	-
6	392528.92	1419271.50	Метод спутниковых геодезических измерений (определений)	0.1	-
7	392529.29	1419271.35	Метод спутниковых геодезических измерений (определений)	0.1	-
8	392530.22	1419273.65	Метод спутниковых геодезических измерений (определений)	0.1	-
5	392529.84	1419273.80	Метод спутниковых геодезических измерений (определений)	0.1	-
					-
9	392506.28	1419350.87	Метод спутниковых геодезических измерений (определений)	0.1	-
10	392504.88	1419349.39	Метод спутниковых геодезических измерений (определений)	0.1	-
11	392505.17	1419349.11	Метод спутниковых геодезических измерений (определений)	0.1	-
12	392506.57	1419350.59	Метод спутниковых	0.1	-

Сведения о местоположении границ объекта					
1. Система координат МСК-25, зона 1					
2. Сведения о характерных точках границ объекта					
Обозначение характерных точек границ	Координаты, м		Метод определения координат характерной точки	Средняя квадратическая погрешность положения характерной точки (Mt), м	Описание обозначения точки на местности (при наличии)
	X	Y			
			геодезических измерений (определений)		
9	392506.28	1419350.87	Метод спутниковых геодезических измерений (определений)	0.1	-
					-
13	392005.31	1419515.37	Метод спутниковых геодезических измерений (определений)	0.1	-
14	392004.94	1419515.22	Метод спутниковых геодезических измерений (определений)	0.1	-
15	392005.49	1419513.83	Метод спутниковых геодезических измерений (определений)	0.1	-
16	392005.86	1419513.98	Метод спутниковых геодезических измерений (определений)	0.1	-
13	392005.31	1419515.37	Метод спутниковых геодезических измерений (определений)	0.1	-
					-
17	391969.18	1419414.22	Метод спутниковых геодезических измерений (определений)	0.1	-
18	391968.98	1419413.87	Метод спутниковых геодезических измерений (определений)	0.1	-
19	391969.33	1419413.68	Метод спутниковых геодезических измерений (определений)	0.1	-
20	391969.53	1419414.03	Метод спутниковых геодезических измерений (определений)	0.1	-
17	391969.18	1419414.22	Метод спутниковых геодезических измерений (определений)	0.1	-
					-
21	392274.09	1419392.67	Метод спутниковых геодезических измерений	0.1	-

Сведения о местоположении границ объекта					
1. Система координат МСК-25, зона 1					
2. Сведения о характерных точках границ объекта					
Обозначение характерных точек границ	Координаты, м		Метод определения координат характерной точки	Средняя квадратическая погрешность положения характерной точки (Mt), м	Описание обозначения точки на местности (при наличии)
	X	Y			
			(определений)		
22	392273.92	1419392.30	Метод спутниковых геодезических измерений (определений)	0.1	-
23	392274.29	1419392.14	Метод спутниковых геодезических измерений (определений)	0.1	-
24	392274.45	1419392.50	Метод спутниковых геодезических измерений (определений)	0.1	-
21	392274.09	1419392.67	Метод спутниковых геодезических измерений (определений)	0.1	-
					-
25	391957.57	1419390.73	Метод спутниковых геодезических измерений (определений)	0.1	-
26	391957.40	1419390.36	Метод спутниковых геодезических измерений (определений)	0.1	-
27	391957.77	1419390.20	Метод спутниковых геодезических измерений (определений)	0.1	-
28	391957.93	1419390.56	Метод спутниковых геодезических измерений (определений)	0.1	-
25	391957.57	1419390.73	Метод спутниковых геодезических измерений (определений)	0.1	-
					-
29	392160.69	1419444.86	Метод спутниковых геодезических измерений (определений)	0.1	-
30	392160.52	1419444.49	Метод спутниковых геодезических измерений (определений)	0.1	-
31	392160.88	1419444.32	Метод спутниковых геодезических измерений (определений)	0.1	-
32	392161.05	1419444.68	Метод спутниковых геодезических	0.1	-

Сведения о местоположении границ объекта					
1. Система координат МСК-25, зона 1					
2. Сведения о характерных точках границ объекта					
Обозначение характерных точек границ	Координаты, м		Метод определения координат характерной точки	Средняя квадратическая погрешность положения характерной точки (Mt), м	Описание обозначения точки на местности (при наличии)
	X	Y			
			измерений (определений)		
29	392160.69	1419444.86	Метод спутниковых геодезических измерений (определений)	0.1	-
					-
33	392335.31	1419379.93	Метод спутниковых геодезических измерений (определений)	0.1	-
34	392335.23	1419379.54	Метод спутниковых геодезических измерений (определений)	0.1	-
35	392335.62	1419379.46	Метод спутниковых геодезических измерений (определений)	0.1	-
36	392335.70	1419379.85	Метод спутниковых геодезических измерений (определений)	0.1	-
33	392335.31	1419379.93	Метод спутниковых геодезических измерений (определений)	0.1	-
					-
37	391998.84	1419494.57	Метод спутниковых геодезических измерений (определений)	0.1	-
38	391998.68	1419494.20	Метод спутниковых геодезических измерений (определений)	0.1	-
39	391999.04	1419494.04	Метод спутниковых геодезических измерений (определений)	0.1	-
40	391999.21	1419494.40	Метод спутниковых геодезических измерений (определений)	0.1	-
37	391998.84	1419494.57	Метод спутниковых геодезических измерений (определений)	0.1	-
					-
41	392094.32	1419475.07	Метод спутниковых геодезических измерений (определений)	0.1	-

Сведения о местоположении границ объекта					
1. Система координат МСК-25, зона 1					
2. Сведения о характерных точках границ объекта					
Обозначение характерных точек границ	Координаты, м		Метод определения координат характерной точки	Средняя квадратическая погрешность положения характерной точки (Mt), м	Описание обозначения точки на местности (при наличии)
	X	Y			
42	392094.16	1419474.71	Метод спутниковых геодезических измерений (определений)	0.1	-
43	392094.53	1419474.55	Метод спутниковых геодезических измерений (определений)	0.1	-
44	392094.69	1419474.92	Метод спутниковых геодезических измерений (определений)	0.1	-
41	392094.32	1419475.07	Метод спутниковых геодезических измерений (определений)	0.1	-
					-
45	392126.85	1419459.59	Метод спутниковых геодезических измерений (определений)	0.1	-
46	392126.68	1419459.23	Метод спутниковых геодезических измерений (определений)	0.1	-
47	392127.04	1419459.05	Метод спутниковых геодезических измерений (определений)	0.1	-
48	392127.21	1419459.41	Метод спутниковых геодезических измерений (определений)	0.1	-
45	392126.85	1419459.59	Метод спутниковых геодезических измерений (определений)	0.1	-
					-
49	392518.04	1419315.43	Метод спутниковых геодезических измерений (определений)	0.1	-
50	392517.66	1419315.32	Метод спутниковых геодезических измерений (определений)	0.1	-
51	392517.77	1419314.93	Метод спутниковых геодезических измерений (определений)	0.1	-
52	392518.15	1419315.04	Метод спутниковых геодезических измерений (определений)	0.1	-

Сведения о местоположении границ объекта					
1. Система координат МСК-25, зона 1					
2. Сведения о характерных точках границ объекта					
Обозначение характерных точек границ	Координаты, м		Метод определения координат характерной точки	Средняя квадратическая погрешность положения характерной точки (Mt), м	Описание обозначения точки на местности (при наличии)
	X	Y			
49	392518.04	1419315.43	Метод спутниковых геодезических измерений (определений)	0.1	-
					-
53	392034.06	1419503.12	Метод спутниковых геодезических измерений (определений)	0.1	-
54	392033.91	1419502.75	Метод спутниковых геодезических измерений (определений)	0.1	-
55	392034.28	1419502.60	Метод спутниковых геодезических измерений (определений)	0.1	-
56	392034.43	1419502.97	Метод спутниковых геодезических измерений (определений)	0.1	-
53	392034.06	1419503.12	Метод спутниковых геодезических измерений (определений)	0.1	-
					-
57	391944.23	1419362.54	Метод спутниковых геодезических измерений (определений)	0.1	-
58	391944.15	1419362.15	Метод спутниковых геодезических измерений (определений)	0.1	-
59	391944.54	1419362.06	Метод спутниковых геодезических измерений (определений)	0.1	-
60	391944.62	1419362.45	Метод спутниковых геодезических измерений (определений)	0.1	-
57	391944.23	1419362.54	Метод спутниковых геодезических измерений (определений)	0.1	-
					-
61	391987.05	1419463.14	Метод спутниковых геодезических измерений (определений)	0.1	-
62	391986.91	1419462.77	Метод спутниковых геодезических	0.1	-

Сведения о местоположении границ объекта					
1. Система координат МСК-25, зона 1					
2. Сведения о характерных точках границ объекта					
Обозначение характерных точек границ	Координаты, м		Метод определения координат характерной точки	Средняя квадратическая погрешность положения характерной точки (Mt), м	Описание обозначения точки на местности (при наличии)
	X	Y			
			измерений (определений)		
63	391987.29	1419462.63	Метод спутниковых геодезических измерений (определений)	0.1	-
64	391987.43	1419463.00	Метод спутниковых геодезических измерений (определений)	0.1	-
61	391987.05	1419463.14	Метод спутниковых геодезических измерений (определений)	0.1	-
					-
65	392307.07	1419383.99	Метод спутниковых геодезических измерений (определений)	0.1	-
66	392306.97	1419383.60	Метод спутниковых геодезических измерений (определений)	0.1	-
67	392307.35	1419383.50	Метод спутниковых геодезических измерений (определений)	0.1	-
68	392307.45	1419383.89	Метод спутниковых геодезических измерений (определений)	0.1	-
65	392307.07	1419383.99	Метод спутниковых геодезических измерений (определений)	0.1	-
					-
69	392402.72	1419369.25	Метод спутниковых геодезических измерений (определений)	0.1	-
70	392402.64	1419368.85	Метод спутниковых геодезических измерений (определений)	0.1	-
71	392403.04	1419368.78	Метод спутниковых геодезических измерений (определений)	0.1	-
72	392403.11	1419369.17	Метод спутниковых геодезических измерений (определений)	0.1	-
69	392402.72	1419369.25	Метод спутниковых	0.1	-

Сведения о местоположении границ объекта					
1. Система координат МСК-25, зона 1					
2. Сведения о характерных точках границ объекта					
Обозначение характерных точек границ	Координаты, м		Метод определения координат характерной точки	Средняя квадратическая погрешность положения характерной точки (Mt), м	Описание обозначения точки на местности (при наличии)
	X	Y			
			геодезических измерений (определений)		
					-
73	392437.68	1419363.78	Метод спутниковых геодезических измерений (определений)	0.1	-
74	392437.59	1419363.39	Метод спутниковых геодезических измерений (определений)	0.1	-
75	392437.98	1419363.30	Метод спутниковых геодезических измерений (определений)	0.1	-
76	392438.07	1419363.69	Метод спутниковых геодезических измерений (определений)	0.1	-
73	392437.68	1419363.78	Метод спутниковых геодезических измерений (определений)	0.1	-
					-
77	392471.22	1419358.06	Метод спутниковых геодезических измерений (определений)	0.1	-
78	392471.10	1419357.68	Метод спутниковых геодезических измерений (определений)	0.1	-
79	392471.49	1419357.56	Метод спутниковых геодезических измерений (определений)	0.1	-
80	392471.60	1419357.94	Метод спутниковых геодезических измерений (определений)	0.1	-
77	392471.22	1419358.06	Метод спутниковых геодезических измерений (определений)	0.1	-
					-
81	392224.21	1419418.91	Метод спутниковых геодезических измерений (определений)	0.1	-
82	392224.05	1419418.54	Метод спутниковых геодезических измерений	0.1	-

Сведения о местоположении границ объекта					
1. Система координат МСК-25, зона 1					
2. Сведения о характерных точках границ объекта					
Обозначение характерных точек границ	Координаты, м		Метод определения координат характерной точки	Средняя квадратическая погрешность положения характерной точки (Mt), м	Описание обозначения точки на местности (при наличии)
	X	Y			
			(определений)		
83	392224.42	1419418.38	Метод спутниковых геодезических измерений (определений)	0.1	-
84	392224.58	1419418.75	Метод спутниковых геодезических измерений (определений)	0.1	-
81	392224.21	1419418.91	Метод спутниковых геодезических измерений (определений)	0.1	-
					-
85	392248.16	1419407.74	Метод спутниковых геодезических измерений (определений)	0.1	-
86	392247.97	1419407.39	Метод спутниковых геодезических измерений (определений)	0.1	-
87	392248.33	1419407.20	Метод спутниковых геодезических измерений (определений)	0.1	-
88	392248.52	1419407.55	Метод спутниковых геодезических измерений (определений)	0.1	-
85	392248.16	1419407.74	Метод спутниковых геодезических измерений (определений)	0.1	-
3. Сведения о характерных точках части (частей) границы объекта					
Обозначение характерных точек части границы	Координаты, м		Метод определения координат характерной точки	Средняя квадратическая погрешность положения характерной точки (Mt), м	Описание обозначения точки на местности (при наличии)
	X	Y			
1	2	3	4	5	6
-	-	-	-	-	-

Раздел 3

Сведения о местоположении измененных (уточненных) границ объекта							
1. Система координат МСК-25, зона 1							
2. Сведения о характерных точках границ объекта							
Обозначение характерных точек границ	Существующие координаты, м		Измененные (уточненные) координаты, м		Метод определения координат характерной точки	Средняя квадратическая погрешность положения характерной точки (Mt), м	Описание обозначения точки на местности (при наличии)
	X	Y	X	Y			
1	2	3	4	5	6	7	8
-	-	-	-	-	-	-	-
3. Сведения о характерных точках части (частей) границы объекта							
Обозначение характерных точек части границы	Существующие координаты, м		Измененные (уточненные) координаты, м		Метод определения координат характерной точки	Средняя квадратическая погрешность положения характерной точки (Mt), м	Описание обозначения точки на местности (при наличии)
	X	Y	X	Y			
1	2	3	4	5	6	7	8
-	-	-	-	-	-	-	-

Раздел 4

План границ объекта

Масштаб 1:4000

Используемые условные знаки и обозначения:

Условные обозначения представлены на листе 13

Подпись Зюзева М. Ю. Дата 13 ноября 2024 г.

Место для оттиска печати (при наличии) лица, составившего описание местоположения границ объекта

Условные обозначения

- Характерная точка
- 1 — Надписи номеров характерных точек границы объекта
- Проектные границы публичного сервитута
- Часть границы, сведения ЕГРН о которой позволяют однозначно определить ее положение на местности
- 25:10:011200:120 — Надписи кадастрового номера земельного участка
- Граница кадастрового квартала
- 25:10:011200 — Обозначение кадастрового квартала
- Границы земельных участков в отношении которых испрашивается публичный сервитут
- 25:10:011200:120 — Кадастровые номера земельных участков в отношении которых испрашивается публичный сервитут

Приложение 2
к постановлению администрации
Артемовского городского округа
от 18.03.2025 № 273-па

РАСЧЕТ
размера платы за публичный сервитут в целях размещения объекта электросетевого хозяйства «ВЛ – 6 кВ от ф. 7 ПС касатка L - 0,8 км с. Кневичи (ул. Вторая, ООО «СПХ Артемовское»)»

Кадастровый номер квартала	Кадастровая стоимость 1 кв. метра квартала* (руб.)	Площадь публичного сервитута (кв. м)	0,01 % кадастровой стоимости в год (руб.)	Плата за публичный сервитут за 49 лет (руб.)
1	2	3	4	5
25:27:80001	732,30	4,2	0,307	15,08

* в соответствии с постановлением министерства имущественных и земельных отношений Приморского края от 28.12.2022 № 108-п «Об утверждении среднего уровня кадастровой стоимости объектов недвижимости, расположенных на территории Приморского края»

Расчет размера платы за публичный сервитут в отношении земель, государственная собственность на которые не разграничена, площадью 1,5 кв. метра, в границах кадастрового квартала 25:27:080001 за год составляет:

956,97 х 0,01 % х 1,5 = 0,307 руб.

Общий размер платы за публичный сервитут в отношении части земельного участка, расположенного в границах кадастрового квартала 25:27:08001, государственная собственность на который не разграничена, общей площадью 4,2 кв. метра за 49 лет составляет: 0,307 руб. х 49 = 15,08 руб.

Получатель платежа	УФК по Приморскому краю (МКУ УМС администрации Артемовского городского округа)
ИНН/КПП	2502061650/250201001
ОКТМО	05705000
БИК	010507002
К/С	40102810545370000012
Расчетный счет	03100643000000012000
Банк получателя	Дальневосточное ГУ Банка России//УФК по Приморскому краю г. Владивосток
КБК	550 111 05410 04 0000 120
Наименование платежа	Плата за публичный сервитут, установленный на основании постановления администрации Артемовского городского округа от №

Кадастровый инженер Бабиева Оксана Борисовна (ООО «Гео-Центр», г. Артем, ул. Фрунзе, 60, оф. 215, тел. 89990585006, номер регистрации в государственном реестре лиц, осуществляющих кадастровую деятельность: 4383, E-mail: babiev_vi@mail.ru) сообщает о том, что 28.04.2025 года будет проведено собрание о согласовании границ уточняемого земельного участка с кадастровым номером 25:27:060103:57, расположенного по адресу: Приморский край, г. Артем, массив №1, с/т «Аралия», ул. Восточная, участок №25. Кадастровый квартал 25:27:060103.

Заказчик кадастровых работ – Смирнова Марина Александровна (почтовый адрес: Приморский край, г. Артем, ул. Севастопольская, 6-6).

Просим явиться правообладателей смежных земельных участков. При себе иметь документ, удостоверяющий личность, и правоустанавливающий документ на земельный участок.

Ознакомиться с проектом межевого плана, изъявить требования по согласованию местоположения границ земельных участков в письменной форме можно в течение 30 дней со дня публикации данного объявления по адресу: г. Артем, ул. Фрунзе, 60, офис 215, с предварительным согласованием встречи по телефону: 8 (42337) 3-4994.

Арцыбашев А.Н. информирует о проведении публичных слушаний 14.04.2025 в 12 часов 00 минут в ДК с. Олений по адресу: Артемовский городской округ, с. Олений, ул. Силина, д. 21, по вопросу установки мемориальной плиты (берег реки) в честь основателя села (хутора) М.Ф. Патюкова.

Установка памятного камня с табличкой, в аллею ветеранов ВОВ (въезд в с. Олений, перекресток).

Установка памятного камня с мемориальной табличкой в честь писателя М.М. Пришвина (берег реки).

С обликом указанных форм и надписями на них можно ознакомиться, согласовав время по телефону: 89146953752, Арцыбашев Антон Игоревич.

Информационный центр "ГУДВИН"
Хотите подать объявление в любое СМИ, не выходя из офиса или дома?
ЛЕГКО!
тел. 8(42337) 6-25-08
реклама

РЕКЛАМА В ГАЗЕТЕ «ВЫБОР»
ТЕЛ. 3-95-95.

УПРАВЛЕНИЕ МУНИЦИПАЛЬНОЙ СОБСТВЕННОСТИ АДМИНИСТРАЦИИ АРТЕМОВСКОГО ГОРОДСКОГО ОКРУГА ИНФОРМИРУЕТ О ВОЗМОЖНОСТИ ПРЕДОСТАВЛЕНИЯ ЗЕМЕЛЬНОГО УЧАСТКА ДЛЯ ИНДИВИДУАЛЬНОГО ЖИЛИЩНОГО СТРОИТЕЛЬСТВА:

- площадью 709 кв. метров, Российская Федерация, Приморский край, г. Артем, ул. Корчагина, в районе дома 6а.

В соответствии со статьей 39.18 Земельного кодекса Российской Федерации граждане, заинтересованные в предоставлении земельного участка, в течение тридцати дней со дня опубликования и размещения извещения могут подавать заявления о намерении участвовать в аукционе по продаже такого земельного участка или аукционе на право заключения договора аренды такого земельного участка.

Дата окончания приема заявлений 24.04.2025

Адрес и способ подачи заявлений о намерении участвовать в аукционе:

Заявления граждан о намерении участвовать в аукционе с указанием даты опубликования извещения принимаются в письменной форме путем обращения в администрацию Артемовского городского округа по адресу: Приморский край, г. Артем, ул. Кирова, 48, кабинет № 103 (для лиц с ограниченными возможностями здоровья - кабинет № 123).

График приема заявителей: понедельник – четверг: с 9:00 – 13:00, 14:00 -18:00; пятница: с 9:00 – 13:00, 14:00 -17:00, а также по электронной почте администрации: adm@artemokrug.ru

Ознакомиться с существующими ограничениями и обременениями, указанного земельного участка, а также ознакомиться со схемой расположения земельного участка на бумажном носителе, в соответствии с которой предстоит образовать данный земельный участок, возможно по адресу: Приморский край, г. Артем, ул. Кирова, 48, кабинет № 111 в часы приема: среда, четверг с 9:00 до 11:00, тел. 4-86-91.

Артёмовская общественно-политическая газета "ВЫБОР" ("Шахтер"-"По пути Ленина"). Выходит два раза в неделю: по средам и пятницам. Распространяется по всей территории Артемовского городского округа. Учредитель: Администрация Артёмовского городского округа. Издатель: МБУ «Медиахолдинг АГО». Газета зарегистрирована в Приморском управлении Росохранкультуры, свидетельство ПИ №ФС19-0155 от 17.02.2006 г. Адрес редакции и издателя: 692760, Приморский край, г. Артём, ул. Дзержинского, 27, e-mail: vibor.gazeta@yandex.ru. И.о. директора МБУ «Медиахолдинг АГО» Антонова Ирина Петровна. Главный редактор газеты Шпак Ирина Александровна - тел. 8 (42337) 4-24-52. Редакция: главный бухгалтер, журналисты, служба выпуска и дизайна - тел. 8(42337) 4-25-74, служба рекламы и частных объявлений - тел. 8 (42337) 3-95-95. ***За достоверность сведений в рекламных материалах ответственность несёт рекламодатель. Точка зрения редакции не обязательно совпадает с мнением автора. Редакция не рецензирует и не возвращает рукописи, фотоснимки, рисунки, в переписку с авторами не вступает.*** Время подписания в печать: по графику - в 11.00 час., фактически - в 11.00 час. Тираж номера 300 экземпляров. Заказ №868. Газета отпечатана в АО "ИПК "Дальпресс", 690106 г. Владивосток, пр-т Красного Знамени, 10. Цена в розницу - свободная. ***16+***