Общественно-политическая газета Артёмовского городского округа

Основана 1 мая 1929 г.

ВЫБОР

№74 (12984)

17 сентября 2025 г.
среда

www.gazeta-vibor.com

Официальные материалы администрации и Думы Артемовского городского округа

СЛУЖБА ПО КОНТРАКТУ

ВАКАНТНЫЕ ДОЛЖНОСТИ: СТРЕЛОК, НАВОДЧИК, ОПЕРАТОР, ВОДИТЕЛЬ C,D,E

ПРИНИМАЕМ ИНОСТРАННЫХ ГРАЖДАН ГРАЖДАНСТВО ЗАКЛЮЧИВШЕМУ КОНТРАКТ И ЧЛЕНАМ СЕМЬИ ЗА 10 ДНЕЙ

2 500 000

ЕДИНОВРЕМЕННО

от 210 000

ЕЖЕМЕСЯЧНО В ЗОНЕ СВО



- СТАТУС ВЕТЕРАНА БОЕВЫХ ДЕЙСТВИЙ
- ГРАМОТНЫЕ, ПРОФЕССИОНАЛЬНЫЕ КОМАНДИРЫ
- СОЦИАЛЬНЫЕ ГАРАНТИИ
- ОПЫТНЫЕ БОЕВЫЕ ТОВАРИЩИ

СПИСАНИЕ ДОЛГОВ, КРЕДИТОВ ДО 10 МЛН

8 924 526 89 26

(звонки принимаются круглосуточно)

Уголовное дело за контрабанду

По материалам прокурорской проверки в Уссурийске возбуждено уголовное дело по факту контрабанды древесины в крупном размере

Уссурийской транспортной прокуратурой в ходе проверки исполнения законодательства при таможенном оформлении древесины выявлен факт экспорта лесоматериалов, законность происхождения которых не подтверждена.

Установлено, что одним из участников внешнеэкономической деятельности был заключен договор с органом местного самоуправления на вырубку лесных насаждений и их утилизацию. Однако предприниматель переработал полученную древесину и подготовил на экспорт в Китай.

При этом для оформления товара он представил в Уссурийскую таможню договоры купли-продажи и разрешения на вывоз свыше 135 куб.м пиломатериалов из монгольского дуба стоимостью более 3,6 млн. рублей, сведения о легальности добычи которых у декларанта отсутствовали, так как права распоряжения лесоматериалами он не имел.

Уссурийским транспортным прокурором материалы проверки направлены в орган предварительного расследования, по итогам их рассмотрения возбуждено уголовное дело по ч. 1 ст. 226.1 УК РФ (незаконное перемещение через таможенную границу стратегически важных товаров и ресурсов в крупном размере).

Ход и результаты расследования уголовного дела на контроле Уссурийской транспортной прокуратуры.

Уссурийская транспортная прокуратура.

ОТДЕЛ МВД РОССИИ ПО ГОРОДУ АРТЕМУ ПРИГЛАШАЕТ НА РАБОТУ НА ДОЛЖНОСТЬ

ПОМОЩНИКА СЛЕДОВАТЕЛЯ.

При поступлении на службу присваивается специальное звание сержанта юстиции.

В обязанности помощника следователя входят техническая и организационная помощь следователю при расследовании преступлений. При этом помощник не выполняет прямые процессуальные задачи.

Технические обязанности помощника следователя:

- составление протоколов следственных действий, которые производит следователь;

- подготовка машинописных документов;

- организация вызова свидетелей и иных участников по расследуемому уголовному делу к следователю;

- вручение повесток о вызове к следователю.

Требования*: граждане Российской Федерации, имеющие образование не ниже полного (общего) среднего, не имеющие судимости и медицинских противопоказаний к прохождению службы в органах внутренних дел.*

Предлагаем:

- полный социальный пакет, исчисление пенсии (1 год за 1,5 года службы), ежегодный оплачиваемый отпуск 45 суток, компенсация проезда к месту проведения отпуска с одним членом семьи, санаторно-курортное и медицинское обеспечение в лечебно-профилактических учреждениях МВД России, возможность бесплатного обучения в высших заведениях МВД России, стабильная и своевременная зарплата

По вопросам трудоустройства обращаться по адресу: г. Артем, ул. Интернациональная, 83 (кабинет № 212), телефон: 8 (42337) 4-70-18. Адрес электронной почты: stleuov@mvd.ru.

Продукцию приморских производителей ждут в Киргизии

Приморские предприятия малого и среднего бизнеса могут открыть свои продажи в Киргизии. Страна активно импортирует продукцию лесопромышленного комплекса, растительные масла, продукты питания — позиции, которые может предложить Приморский край. Как работать со страной, какие меры поддержки предпринимателям существуют — расскажут на бесплатном вебинаре с Торговым представителем РФ в Киргизии.

Киргизия, по словам экспертов, может открыть Приморью новые перспективы работы со странами всей Средней Азии. На минувшем ВЭФ отметили, что роль приморских портов как логистического хаба для стран СНГ стремительно усиливается, а грузопотоки и товарооборот демонстрируют устойчивый рост. Особенно заметно увеличились поставки сельхозпродукции — зерновых, мяса, рыбы — на 80%, техники и оборудования — на 21%, химической продукции — на 6,3%.

На фоне этой динамики Центр поддержки экспорта Приморского края проводит вебинар «Час с Торговым представителем РФ в Киргизии», который состоится 23 сентября в 14:00 по Владивостоку. Спикером выступит Саманов Айнур Шамилевич, Торгпред России в Киргизской Республике.

«Республика является членом ЕАЭС, а значит, имеет с Россией единые таможенные тарифы и упрощенные процедуры, гибкую валютную политику и развитую финансовую инфраструктуру для международных расчетов, а также льготные условия для регистрации бизнеса и налогообложения. Наши предприниматели могут расширить аудиторию потребителей в Средней Азии и других странах, с которыми Киргизия имеет благоприятные торговые отношения», — напоминает Ольга Павленко, заместитель директора Центра поддержки экспорта.

Кроме того, по данным Национального статистического комитета Кыргызской Республики, в 2023 году из России в страну ввозились в первую очередь нефтепродукты, бензин, легковые автомобили, прутки и прокат из железа и нелегированной стали. Существенную долю импорта занимали газ, пшеница и меслин, удобрения, кондитерские изделия и подсолнечное масло, пластмассы и изделия из них, фармацевтическая продукция, а также широкий спектр изделий из недрагоценных металлов.

Торговый представитель даст бизнесу практические рекомендации и расскажет, как занять новые ниши уже сегодня

Анна Деркач.

Готовность к холодам Артемовская ТЭЦ повышает эффективность работы к зиме

На Артемовской ТЭЦ АО «Дальневосточная генерирующая компания» (ДГК, РусГидро) ведется многоэтапная подготовка к надежной работе оборудования в зимний период. От этого зависит тепло и свет в домах, функционирование предприятий и учреждений.

На станции уже проведен ключевой объем работ. В настоящий момент энергетики продолжают планомерно-предупредительные ремонты. Накануне в котельном цехе стартовал текущий ремонт паропровода, обеспечивающего стабильную совместную работу двух котлов – №№10 и 11.

«В течение сентября на паропроводе будет заменено 16 прямых участков и один тройник, для чего потребуется выполнить 32 сварных стыка. Эти мероприятия были запланированы по результатам ранее проведенных экспертиз промышленной безопасности, а в рамках текущей экспертизы энергетики выполнят техническое диагностирование еще шести элементам паропровода», – говорит заместитель главного инженера Артемовской ТЭЦ Андрей Лещенко.

Энергетики АТЭЦ вывели в капитальный ремонт котлоагрегат №12. На оборудовании заменят 27 тонн газоходов от короба чистого газа до боровов, включая улитки дымососов. Установят 16 микроблоков горячих пакетов на третьей и четвертой ступенях пароперегревателей.

На станции стартовал текущий ремонт дымовой трубы №2 с внутренним осмотром ствола и очисткой примыкающих к трубе боровов от отложений.

В электрическом цехе станции специалисты начали текущий ремонт трансформаторов 7АТ1 и 7АТ2, на которых заменят два высоковольтных ввода (110 кВ) и выполнят дегазацию трансформаторного масла.

Александра Зуева.



ИЗВЕЩЕНИЕ О ПРОВЕДЕНИИ ЗАСЕДАНИЯ СОГЛАСИТЕЛЬНОЙ КОМИССИИ ПО ВОПРОСУ СОГЛАСОВАНИЯ МЕСТОПОЛОЖЕНИЯ ГРАНИЦ ЗЕМЕЛЬНЫХ УЧАСТКОВ ПРИ ВЫПОЛНЕНИИ КОМПЛЕКСНЫХ КАДАСТРОВЫХ РАБОТ

В отношении объектов недвижимого имущества, расположенных на территории кадастровых кварталов (территориях нескольких смежных кадастровых кварталов):
субъект Российской Федерации **Приморский край**,
муниципальное образование **Артемовский городской округ**,
населенный пункт г. Артем,
№ кадастровых кварталов (нескольких смежных кадастровых кварталов)[1]:
25:27:030103, 25:27:030104, 25:27:030105, 25:27:030201, 25:27:030202, 25:27:060102, 25:27:070202, 25:27:070203, 25:27:090101, 25:27:100101
город Артема
(Иные сведения, позволяющие определить местоположение территории, на которой
выполняются комплексные кадастровые работы [2])
в соответствии с Соглашением о предоставлении из федерального бюджета субсидий, в том числе грантов в форме субсидий, юридическим лицам, индивидуальным предпринимателям, а также физическим лицам, с Дополнительным Соглашением о предоставлении из федерального бюджета субсидий, в том числе грантов в форме субсидий, юридическим лицам, индивидуальным предпринимателям, а также физическим лицам:
от «09» 06 2025 г. № 30 01 2025 321-20-2025-002, 321-20-2025-002/3 [3] выполняются комплексные кадастровые работы.

Уведомляем всех заинтересованных лиц о завершении подготовки проекта карты-плана территории, с которым можно ознакомиться
на официальных сайтах в информационно-телекоммуникационной сети «Интернет»:
Министерство имущественных и земельных отношений Приморского края https://https://primorsky.ru/;
Администрация Артемовского городского округа https://artemokrug.gosuslugi.ru/;
Управление федеральной службы государственной регистрации, кадастра и картографии по Приморскому краю https://rosreestr.gov.ru/.

Заседание согласительной комиссии по вопросу согласования местоположения границ земельных участков, в отношении которых проводятся комплексные кадастровые работы на территории кадастрового квартала (нескольких смежных кадастровых кварталов):
состоится по адресу: г. Артем, ул. Кирова, 48
«16» 10 2025 г. в 15 часов 00 минут.

Для участия в согласовании местоположения границ при себе необходимо иметь документ, удостоверяющий личность, а также документы, подтверждающие права на соответствующий земельный участок.

АДМИНИСТРАЦИЯ
АРТЕМОВСКОГО ГОРОДСКОГО ОКРУГА
ПОСТАНОВЛЕНИЕ

04.09.2025 № 741-па

О ВКЛЮЧЕНИИ НЕКАПИТАЛЬНОГО СООРУЖЕНИЯ - ГАРАЖА В СХЕМУ РАЗМЕЩЕНИЯ ОБЪЕКТОВ, НА ОСНОВАНИИ КОТОРОЙ ОСУЩЕСТВЛЯЕТСЯ ИСПОЛЬЗОВАНИЕ ЗЕМЕЛЬ ИЛИ ЗЕМЕЛЬНЫХ УЧАСТКОВ, НАХОДЯЩИХСЯ В ГОСУДАРСТВЕННОЙ ИЛИ МУНИЦИПАЛЬНОЙ СОБСТВЕННОСТИ, ДЛЯ ВОЗВЕДЕНИЯ ГРАЖДАНАМИ ГАРАЖЕЙ, ЯВЛЯЮЩИХСЯ НЕКАПИТАЛЬНЫМИ СООРУЖЕНИЯМИ, ЛИБО СТОЯНКИ ТЕХНИЧЕСКИХ ИЛИ ДРУГИХ СРЕДСТВ ПЕРЕДВИЖЕНИЯ ИНВАЛИДОВ ВБЛИЗИ ИХ МЕСТА ЖИТЕЛЬСТВА НА ТЕРРИТОРИИ АРТЕМОВСКОГО ГОРОДСКОГО ОКРУГА; О ВНЕСЕНИИ ИЗМЕНЕНИЙ В ПОСТАНОВЛЕНИЕ АДМИНИСТРАЦИИ АРТЕМОВСКОГО ГОРОДСКОГО ОКРУГА ОТ 20.02.2024 № 182-ПА «ОБ УТВЕРЖДЕНИИ СХЕМЫ РАЗМЕЩЕНИЯ ОБЪЕКТОВ, НА ОСНОВАНИИ КОТОРОЙ ОСУЩЕСТВЛЯЕТСЯ ИСПОЛЬЗОВАНИЕ ЗЕМЕЛЬ ИЛИ ЗЕМЕЛЬНЫХ УЧАСТКОВ, НАХОДЯЩИХСЯ В ГОСУДАРСТВЕННОЙ ИЛИ МУНИЦИПАЛЬНОЙ СОБСТВЕННОСТИ, ДЛЯ ВОЗВЕДЕНИЯ ГРАЖДАНАМИ ГАРАЖЕЙ, ЯВЛЯЮЩИХСЯ НЕКАПИТАЛЬНЫМИ СООРУЖЕНИЯМИ, ЛИБО СТОЯНКИ ТЕХНИЧЕСКИХ ИЛИ ДРУГИХ СРЕДСТВ ПЕРЕДВИЖЕНИЯ ИНВАЛИДОВ ВБЛИЗИ ИХ МЕСТА ЖИТЕЛЬСТВА НА ТЕРРИТОРИИ АРТЕМОВСКОГО ГОРОДСКОГО ОКРУГА» (В РЕД. ОТ 28.07.2025 № 666-ПА)

Рассмотрев заявление Шевченко И.М. от 18.08.2025 № Р-01-1360, материалы, представленные управлением муниципальной собственности администрации Артемовского городского округа, в соответствии с Федеральным законом от 20.03.2025 № 33-ФЗ «Об общих принципах организации местного самоуправления в единой системе публичной власти», постановлением Правительства Приморского края от 10.11.2021 № 717-пп «О Порядке утверждения схемы размещения объектов, на основании которой осуществляется использование земель или земельных участков, находящихся в государственной или муниципальной собственности, для возведения гражданами гаражей, являющихся некапитальными сооружениями, либо для стоянки технических или других средств передвижения инвалидов вблизи их места жительства», решением Думы Артемовского городского округа от 14.11.2019 № 332 «О муниципальном казенном учреждении управлении муниципальной собственности администрации Артемовского городского округа», постановлением администрации Артемовского городского округа от 13.07.2022 № 445-па «Об утверждении Порядка принятия решения о согласовании места размещения гаражей, являющихся некапитальными сооружениями, либо для стоянки технических или других средств передвижения инвалидов вблизи их места жительства на территории Артемовского городского округа и определения платы за их размещение», руководствуясь Уставом Артемовского городского округа Приморского края, администрация Артемовского городского округа

ПОСТАНОВЛЯЕТ:

1. Управлению муниципальной собственности администрации Артемовского городского округа (Железнова Н.С.) в течение 5 (пяти) рабочих дней со дня принятия настоящего постановления подготовить решение о согласовании места размещения гаража, являющегося некапитальным сооружением, на территории Артемовского городского округа с Шевченко Ириной Михайловной.

2. Внести изменения в постановление администрации Артемовского городского округа от 20.02.2024 № 182-па «Об утверждении схемы размещения объектов, на основании которой осуществляется использование земель или земельных участков, находящихся в государственной или муниципальной собственности, для возведения гражданами гаражей, являющихся некапитальными сооружениями, либо стоянки технических или других средств передвижения инвалидов вблизи их места жительства на территории Артемовского городского округа» (в ред. от 28.07.2025 № 666-па), дополнив приложение к постановлению строкой 48 (прилагается).

3. Управлению информационной политики администрации Артемовского городского округа (Еремина П.А.) в течение 5 (пяти) рабочих дней опубликовать настоящее постановление в газете «Выбор» и разместить на официальном сайте Артемовского городского округа.

4. Контроль за исполнением данного постановления возложить на заместителя главы администрации - начальника управления муниципальной собственности администрации Артемовского городского округа Железнову Н.С.

И.о. главы Артемовского городского округа В.А. Воркова

Приложение
к постановлению администрации Артемовского городского округа
от 04.09.2025 № 741-па

ИЗМЕНЕНИЯ В СХЕМУ
размещения объектов, на основании которой осуществляется использование земель или земельных участков, находящихся в государственной или муниципальной собственности, для возведения гражданами гаражей, являющихся некапитальными сооружениями, либо стоянки технических или других средств передвижения инвалидов вблизи их места жительства на территории Артемовского городского округа

№ п/п	Адресные ориентиры объекта	Кадастровый номер земельного участка (при наличии)	Вид объекта	Площадь места размещения объекта, кв. м
1	2	3	4	5
48.	Российская Федерация, Приморский край, г. Артем, ул. Каширская, в районе дома 41/2		Гараж	47 кв. метров
			Стоянка	
Графическое изображение места (мест) размещения объекта (объектов)				
Рисунок прилагается (:ЗУ1)				
Срок размещения объекта: 3 года				

Обозначение характерных точек границ	Координаты, м	
	X	Y
1	388470.77	1429235.87
2	388469.70	1429243.46
3	383475.67	1429244.41
4	388476.87	1429236.83
1	388470.77	1429235.87

АДМИНИСТРАЦИЯ
АРТЕМОВСКОГО ГОРОДСКОГО ОКРУГА
ПОСТАНОВЛЕНИЕ

12.09.2025 № 749-па

О ВНЕСЕНИИ ИЗМЕНЕНИЙ В ПОСТАНОВЛЕНИЕ АДМИНИСТРАЦИИ АРТЕМОВСКОГО ГОРОДСКОГО ОКРУГА ОТ 11.02.2019 № 110-ПА «ОБ УТВЕРЖДЕНИИ МУНИЦИПАЛЬНОЙ ПРОГРАММЫ «РАЗВИТИЕ ИНФОРМАЦИОННОГО ОБЩЕСТВА В АРТЕМОВСКОМ ГОРОДСКОМ ОКРУГЕ» (В РЕД. ОТ 18.07.2025 № 646-ПА)

В соответствии с Федеральным законом от 06.10.2003 № 131-ФЗ «Об общих принципах организации местного самоуправления в Российской Федерации», Федеральным законом от 09.02.2009 № 8-ФЗ «Об обеспечении доступа к информации о деятельности государственных органов и органов местного самоуправления», Федеральным законом от 20.03.2025 № 33-ФЗ «Об общих принципах организации местного самоуправления в единой системе публичной власти», постановлением Администрации Приморского края от 02.07.2019 № 418-па «Об утверждении государственной программы Приморского края «Информационное общество», решением Думы Артемовского городского округа от 05.12.2024 № 400 «О бюджете Артемовского городского округа на 2025 год и плановый период 2026 и
2027 годов», решением Думы Артемовского городского округа от 27.12.2024 № 410 «О Стратегии социально-экономического развития Артемовского городского округа на период до 2035 года», постановлением администрации Артемовского городского округа от 29.07.2013 № 1890-па «Об утверждении Порядка принятия решений о разработке муниципальных программ, их формирования, реализации и оценки эффективности в Артемовском городском округе», постановлением администрации Артемовского городского округа от 27.12.2024 № 1154-па «Об утверждении Плана мероприятий по реализации Стратегии социально-экономического развития Артемовского городского округа до 2035 года», руководствуясь Уставом Артемовского городского округа Приморского края, администрация Артемовского городского округа

ПОСТАНОВЛЯЕТ:

1. Внести следующие изменения в постановление администрации Артемовского городского округа от 11.02.2019 № 110-па «Об утверждении муниципальной программы «Развитие информационного общества в Артемовском городском округе» (в ред. от 18.07.2025 № 646-па):

1.1. Внести изменения в приложение 1 к муниципальной программе «Развитие информационного общества в Артемовском городском округе» (прилагаются).

1.2. В приложении 2 к муниципальной программе «Развитие информационного общества в Артемовском городском округе»:
в графе 5 строки 1.1.2.6 вместо «15» читать «28»;
в графе 10 строки 1.1.2.6 вместо «5» читать «18»;
в графе 5 строки 2.1.3 вместо «206» читать «207»;
в графе 10 строки 2.1.3 вместо «-» читать «1».

2. Опубликовать настоящее постановление в газете «Выбор» и разместить на официальном сайте Артемовского городского округа.

3. Настоящее постановление вступает в силу со дня официального опубликования.

4. Контроль за исполнением настоящего постановления возложить на руководителя аппарата администрации Артемовского городского округа Мироненко О.А.

И.о. главы Артемовского городского округа В.А. Воркова

Приложение
к постановлению администрации Артемовского городского округа
от 12.09.2025 № 749-па
Приложение 1
к муниципальной программе «Развитие информационного общества в Артемовском городском округе»

ИЗМЕНЕНИЯ В ПЕРЕЧЕНЬ МЕРОПРИЯТИЙ
муниципальной программы «Развитие информационного общества в Артемовском городском округе»

1	2	3	4	5	6	7	8	9	10	11	12	13	14
1.	**Повышение качества и доступности для населения информации о деятельности органов местного самоуправления, а также о социально-экономическом и культурном развитии округа, о развитии его общественной инфраструктуры и иной официальной информации**												
1.1.	Комплекс процессных мероприятий: Создание в Артемовском городском округе условий для обеспечения конституционного права граждан на доступ к информации о деятельности органов местного самоуправления	х	х	117 869,97128	16 943,36551	18 686,63527	19 770,54987	30 012,57434	27 095,07500	4 474,30257	887,46872	МБ	х
…													администрация
1.1.2.	Подготовка и размещение информации о деятельности органов местного самоуправления Артемовского городского округа в телевизионном эфире, в средствах массовой информации, в том числе в сети Интернет	УИП	2021-2025	35 631,80581	6 438,67451	6 630,83330	7 380,00000	9 713,29800	5 400,00000	-	-	МБ	
…													
1.1.2.5.	размещение информационных материалов о деятельности органов местного самоуправления Артемовского городского округа в сетевом издании	УИП	2021-2025	6 491,34600	1 168,08000	1 492,26600	467,00000	1 200,00000	2 164,00000	-	-	МБ	
1.1.2.6.	изготовление информационных материалов	УИП	2023	2 140,00000	-	-	313,00000	891,00000	936,00000	-		МБ	
1.1.3.	Изготовление печатной продукции	УИП	2021-2026	12 739,66500	171,36000	1 845,10000	1 853,00000	5 175,23000	3 695,07500	-	-	МБ	администрация, МКУ «АХУ»
…													
1.1.3.2.	производство и приобретение	УИП	2022-	8 463,37500	-	150,00000	1 250,00000	3 868,30000	3 195,07500	-	-	МБ	администра-

1	2	3	4	5	6	7	8	9	10	11	12	13	14
	полиграфической и сувенирной продукции о жизнедеятельности Артемовского городского округа		2026										ция
…													
2.	**Реализация полномочий администрации Артемовского городского округа в информационной сфере**												
2.1.	Комплекс процессных мероприятий: Финансовое обеспечение деятельности органов администрации Артемовского городского округа	х	х	129 338,64226	9 300,81337	18 379,59895	22 002,29002	30 837,32427	19 966,76990	14 142,75360	14 709,09215	МБ	х
…													
2.1.3.	Расходы муниципальных учреждений на приобретение (изготовление) объектов, относящихся к основным средствам (за исключением расходов на осуществление бюджетных инвестиций)	администрация	2021-2024	10 843,94000	1 000,00000	-	1 941,08658	692,86000	57,90000	-	-	МБ	администрация
					-	2 343,22100	1 708,91342	3 099,95900	-	-	-	МБ	МКУ «АХУ»
2.1.4.	Мероприятия по обеспечению информационной безопасности	администрация, МКУ «АХУ»	2022-2025	9 892,54000	-	1 059,60000	-	824,08900	-	-	-	МБ	администрация
					-	3 187,90000	-	2 090,276	2 730,67500	-	-	МБ	МКУ «АХУ»
3.	**Итого по Программе**	х	х	247 208,61354	26 244,17888	37 066,23422	41 772,83989	60 849,89861	47 061,84490	18 617,05617	15 596,56087	МБ	х

Примечание:

Администрация - администрация Артемовского городского округа.
УИП - управление информационной политики администрации Артемовского городского округа.
Газета «Выбор» - Артемовское муниципальное унитарное предприятие «Редакция газеты «Выбор».
МКУ «АХУ» - муниципальное казенное учреждение «Административно-хозяйственное управление».
МБУ «Медиахолдинг» - муниципальное бюджетное учреждение «Медиахолдинг Артемовского городского округа».

АДМИНИСТРАЦИЯ АРТЕМОВСКОГО ГОРОДСКОГО ОКРУГА ПОСТАНОВЛЕНИЕ

12.09.2025 № 747-па

О ВНЕСЕНИИ ИЗМЕНЕНИЙ В ПОСТАНОВЛЕНИЕ АДМИНИСТРАЦИИ АРТЕМОВСКОГО ГОРОДСКОГО ОКРУГА ОТ 29.01.2024 № 90-ПА «ОБ УТВЕРЖДЕНИИ ПОЛОЖЕНИЯ О РАБОТЕ С ОБРАЩЕНИЯМИ ГРАЖДАН, ОБЪЕДИНЕНИЯМИ ГРАЖДАН, В ТОМ ЧИСЛЕ ЮРИДИЧЕСКИХ ЛИЦ, В АДМИНИСТРАЦИИ АРТЕМОВСКОГО ГОРОДСКОГО ОКРУГА» (В РЕД. ОТ 22.08.2025 № 718-ПА)

В соответствии с федеральными законами от 06.10.2003 № 131-ФЗ «Об общих принципах организации местного самоуправления в Российской Федерации», от 02.06.2006 № 59-ФЗ «О порядке рассмотрения обращений граждан Российской Федерации», от 20.03.2025 № 33-ФЗ «Об общих принципах организации местного самоуправления в единой системе публичной власти», в целях совершенствования работы с обращениями граждан, объединениями граждан, юридических лиц в администрации Артемовского городского округа, руководствуясь Уставом Артемовского городского округа Приморского края, администрация Артемовского городского округа

ПОСТАНОВЛЯЕТ:

1. Внести следующие изменения в постановление администрации Артемовского городского округа от 29.01.2024 № 90-па «Об утверждении Положения о работе с обращениями граждан, объединениями граждан, в том числе юридических лиц, в администрации Артемовского городского округа» (в ред. от 22.08.2025 № 718-па):

1.1. Изложить пункт 1.2 приложения к постановлению в новой редакции:

«1.2. Настоящее Положение устанавливает систему работы по централизованному учету, организации рассмотрения обращений в письменной форме или в форме электронного документа с использованием федеральной государственной информационной системы «Единый портал государственных и муниципальных услуг (функций)» (далее - Единый портал), официального сайта Артемовского городского округа в информационно-телекоммуникационной сети Интернет или иной информационной системы государственного органа или органа местного самоуправления, обеспечивающих идентификацию и (или) аутентификацию граждан, а также устных обращений (далее - обращения), анализу их содержания в администрации Артемовского городского округа».

1.2. Изложить пункт 2.2 приложения к постановлению в новой редакции:

«2.2. Обращения в форме электронного документа направляются в администрацию Артемовского городского округа с использованием Единого портала, официального сайта Артемовского городского округа в информационно-телекоммуникационной сети Интернет или иной информационной системы государственного органа или органа местного самоуправления, обеспечивающих идентификацию и (или) аутентификацию граждан».

1.3. Изложить абзац первый пункта 4.14 приложения к постановлению в новой редакции:

«4.14. Ответ на обращение направляется в форме электронного документа по адресу электронной почты, указанной в обращении, поступившем в администрацию Артемовского городского округа или должностному лицу в форме электронного документа, или по адресу (уникальному идентификатору) личного кабинета гражданина на Едином портале или иной информационной системе, обеспечивающих идентификацию и (или) аутентификацию граждан, при использовании Единого портала или иной информационной системы и в письменной форме по почтовому адресу, указанному в обращении, поступившем в администрацию или должностному лицу в письменной форме. Кроме того, на поступившее в администрацию или должностному лицу обращение, содержащее предложение, заявление или жалобу, которые затрагивают интересы неопределенного круга лиц, в частности на обращение, в котором обжалуется судебное решение, вынесенное в отношении неопределенного круга лиц, ответ, в том числе с разъяснением порядка обжалования судебного решения, может быть размещен с соблюдением части 2 статьи 6 Федерального закона от 02.05.2006 № 59-ФЗ «О порядке рассмотрения обращения граждан Российской Федерации» на официальном сайте Артемовского городского округа в информационно-телекоммуникационной сети Интернет».

1.4. Изложить пункт 9.3 приложения к постановлению в новой редакции:

«9.3. Личный прием граждан должностными лицами администрации проводится на рабочих местах в приемные дни по предварительной записи согласно утвержденному графику (на каждого заявителя ориентировочно отводится 15 минут)».

1.5. Дополнить пункт 9.9 приложения к постановлению абзацами следующего содержания:

«Запись на прием к руководителям органов администрации Артемовского городского округа заканчивается за 2 (два) рабочих дня до назначенной даты очередного приема.

Отдельные категории граждан в случаях, предусмотренных законодательством Российской Федерации, пользуются правом на личный прием в первоочередном порядке».

2. Управлению информационной политики администрации Артемовского городского округа (Еремина П.А.) опубликовать настоящее постановление в газете «Выбор» и разместить на официальном сайте Артемовского городского округа.

3. Настоящее постановление вступает в силу со дня опубликования.

4. Контроль за исполнением настоящего постановления возложить на руководителя аппарата администрации Артемовского городского округа Мироненко О.А.

И.о. главы Артемовского городского округа В.А. Воркова

АДМИНИСТРАЦИЯ АРТЕМОВСКОГО ГОРОДСКОГО ОКРУГА ПОСТАНОВЛЕНИЕ

12.09.2025 № 748-па

О ВНЕСЕНИИ ИЗМЕНЕНИЙ В ПОСТАНОВЛЕНИЕ АДМИНИСТРАЦИИ АРТЕМОВСКОГО ГОРОДСКОГО ОКРУГА ОТ 08.10.2018 № 886-ПА «ОБ УСТАНОВЛЕНИИ РАСХОДНЫХ ОБЯЗАТЕЛЬСТВ АРТЁМОВСКОГО ГОРОДСКОГО ОКРУГА ПО ВОПРОСУ МЕСТНОГО ЗНАЧЕНИЯ В ОБЛАСТИ ОРГАНИЗАЦИИ И ОСУЩЕСТВЛЕНИЯ МЕРОПРИЯТИЙ ПО РАБОТЕ С ДЕТЬМИ И МОЛОДЕЖЬЮ В АРТЕМОВСКОМ ГОРОДСКОМ ОКРУГЕ» (В РЕД. ОТ 17.06.2024 № 526-ПА)

В соответствии с Бюджетным кодексом Российской Федерации, федеральными законами от 06.10.2003 № 131-ФЗ «Об общих принципах организации местного самоуправления в Российской Федерации», от 20.03.2025 № 33-ФЗ «Об общих принципах организации местного самоуправления в единой системе публичной власти», решением Думы Артемовского городского округа от 25.05.2006 № 322 «О Положении о бюджетном процессе в Артемовском городском округе», решением Думы Артемовского городского округа от 28.05.2009 № 147 «О Положении об организации и осуществлении мероприятий по работе с детьми и молодежью в Артемовском городском округе», руководствуясь Уставом Артемовского городского округа Приморского края, администрация Артемовского городского округа

ПОСТАНОВЛЯЕТ:

1. Внести следующие изменения в постановление администрации Артемовского городского округа от 08.10.2018 № 886-па «Об установлении расходных обязательств Артемовского городского округа по вопросу местного значения в области организации и осуществления мероприятий по работе с детьми и молодежью в Артемовском городском округе» (в ред. от 17.06.2024 № 526-па):

1.1. Изложить название постановления в новой редакции:

«Об установлении расходных обязательств Артёмовского городского округа по вопросу местного значения в области организации и осуществления мероприятий по работе с детьми и молодежью, участию в реализации молодежной политики, разработке и реализации мер по обеспечению и защите прав и законных интересов молодежи, разработке и реализации муниципальных программ по основным направлениям реализации молодежной политики, организации и осуществлению мониторинга реализации молодежной политики в Артемовском городском округе».

1.2. Изложить преамбулу постановления в новой редакции:

«В соответствии с федеральными законами от 06.10.2003 № 131-ФЗ «Об общих принципах организации местного самоуправления в Российской Федерации, от 20.03.2025 № 33-ФЗ «Об общих принципах организации местного самоуправления в единой системе публичной власти», решением Думы Артемовского городского округа от 25.05.2006 № 322 «О Положении о бюджетном процессе в Артемовском городском округе», решением Думы Артемовского городского округа от 28.05.2009 № 147 «О Положении об организации и осуществлении мероприятий по работе с детьми и молодежью, участии в реализации молодежной политики, разработке и реализации мер по обеспечению и защите прав и законных интересов молодежи, разработке и реализации муниципальных программ по основным направлениям реализации молодежной политики, организации и осуществлении мониторинга реализации молодежной политики в Артемовском городском округе», руководствуясь Уставом Артемовского городского округа Приморского края, администрация Артемовского городского округа

ПОСТАНОВЛЯЕТ:».

1.3. Изложить пункт 1 постановления в новой редакции:

«1. Установить расходные обязательства Артемовского городского округа по вопросу местного значения «организация и осуществление мероприятий по работе с детьми и молодежью, участие в реализации молодежной политики, разработка и реализация мер по обеспечению и защите прав и законных интересов молодежи, разработка и реализация муниципальных программ по основным направлениям реализации молодежной политики, организация и осуществление мониторинга реализации молодежной политики в Артемовском городском округе».

1.4. Изложить пункт 3 постановления в новой редакции:

«3. Настоящее постановление определяет механизм финансового обеспечения исполнения расходных обязательств по вопросу местного значения «организация и осуществление мероприятий по работе с детьми и молодежью, участие в реализации молодежной политики, разработка и реализация мер по обеспечению и защите прав и законных интересов молодежи, разработка и реализация муниципальных программ по основным направлениям реализации молодежной политики, организация и осуществление мониторинга реализации молодежной политики в Артемовском городском округе».

1.5. Изложить название приложения 1 к постановлению в новой редакции:

«Перечень мероприятий по вопросу местного значения «организация и осуществление мероприятий по работе с детьми и молодежью, участие в реализации молодежной политики, разработка и реализация мер по обеспечению и защите прав и законных интересов молодежи, разработка и реализация муниципальных программ по основным направлениям реализации молодежной политики, организация и осуществление мониторинга реализации молодежной политики в Артемовском городском округе».

1.6. В графе 2 строки 1.1 приложения 1 к постановлению исключить мероприятие «военно-спортивные игры и соревнования».

1.7. Графу 2 строки 1.3 приложения 1 к постановлению дополнить мероприятием «Молодежный форум Движения Первых в Артемовском городском округе».

1.8. Изложить приложение 2 к постановлению в новой редакции (прилагается).

2. Опубликовать данное постановление в газете «Выбор» и разместить на официальном сайте Артемовского городского округа.

3. Контроль за исполнением данного постановления возложить на заместителя главы администрации Артемовского городского округа Колпакова Д.Н.

И.о. главы Артемовского городского округа
В.А. Воркова

Приложение
к постановлению администрации Артемовского городского округа
от 12.09.2025 № 748-па

НОРМАТИВ

стоимости и количества на организацию и проведение мероприятий по вопросу местного значения «организация и осуществление мероприятий по работе с детьми и молодежью, участие в реализации молодежной политики, разработка и реализация мер по обеспечению и защите прав и законных интересов молодежи, разработка и реализация муниципальных программ по основным направлениям реализации молодежной политики, организация и осуществление мониторинга реализации молодежной политики в Артемовском городском округе»

№ п/п	Наименование мероприятия	Количество (единиц)	Нормативная стоимость организации и проведение одного мероприятия (руб.)
1	2	3	4
1.	Форум молодежного актива	не более 1	не более 750 000
2.	Игры городской школьной лиги КВН (7 игр)	не более 1	не более 600 000
3.	Городской конкурс «А ну-ка, парни!»	не более 1	не более 50 000
4.	Военно-спортивная игра «Зарница»	не более 2	не более 100 000
5.	Экологический марафон	не более 1	не более 50 000
6.	Конкурс поисковых работ «Семейное древо»	не более 1	не более 50 000
7.	Научно-практическая конференция «В науку шаг за шагом»	не более 1	не более 50 000
8.	Профильная смена «Школа КВН»	не более 1	не более 550 000
9.	Профильная смена «Школа молодежного самоуправления»	не более 1	не более 50 000
10.	Профильная смена «Школа журналистики»	не более 1	не более 250 000
11.	Профильная смена «Школа волонтеров»	не более 1	не более 50 000
12.	Городской конкурс «Ученик года»	не более 1	не более 110 000
13.	Городской конкурс школьных музеев, комнат, уголков боевой и трудовой славы	не более 1	не более 50 000
14.	Городской День призывника	не более 2	не более 50 000
15.	Городское мероприятие, посвященное Международному дню семей	не более 1	не более 250 000
16.	Городской слет общественных организаций	не более 1	не более 20 000
17.	Городские соревнования по пропаганде правил дорожного движения «Безопасное колесо»	не более 1	не более 50 000
18.	Городские соревнования среди подростков группы риска «Сила - твое достоинство»	не более 2	не более 50 000
19.	День молодежи	не более 1	не более 1 400 000
20.	Городской молодежный туристический слет	не более 1	не более 140 000
21.	Интеллектуальная игра «Знатоки»	не более 1	не более 210 000
22.	Международный день студента	не более 1	не более 170 000
23.	Молодежный марафон по профилактике вредных привычек	не более 1	не более 200 000
24.	Проведение молодежных тематических круглых столов, дискуссионных площадок	не более 6	не более 10 000
25.	Молодежный форум Движения Первых в Артемовском городском округе	не более 11	не более 250 000
26.	**ИТОГО**		**5 510 000**

ГЛАВА АРТЕМОВСКОГО ГОРОДСКОГО ОКРУГА
ПОСТАНОВЛЕНИЕ

15.09.2025 №165-пг

О НАЗНАЧЕНИИ ОБЩЕСТВЕННЫХ ОБСУЖДЕНИЙ ПО ВОПРОСУ ПРЕДОСТАВЛЕНИЯ РАЗРЕШЕНИЯ НА УСЛОВНО РАЗРЕШЕННЫЙ ВИД ИСПОЛЬЗОВАНИЯ ЗЕМЕЛЬНОГО УЧАСТКА «МАГАЗИНЫ» В ОТНОШЕНИИ ЗЕМЕЛЬНОГО УЧАСТКА С КАДАСТРОВЫМ НОМЕРОМ 25:27:100102:507, РАСПОЛОЖЕННОГО ПО АДРЕСУ: ПРИМОРСКИЙ КРАЙ, Г. АРТЕМ, УЛ. ДНЕПРОСТРОЕВСКАЯ, ДОМ 10, ГУСЕЙНОВУ РАМИЛЮ НАТИГОВИЧУ

Рассмотрев заявление Гусейнова Рамиля Натиговича, материалы, представленные управлением архитектуры и градостроительства администрации Артемовского городского округа, в соответствии со статьями 5.1 и 40 Градостроительного кодекса Российской Федерации, во исполнение Федерального закона от 06.10.2003 № 131-ФЗ «Об общих принципах организации местного самоуправления в Российской Федерации», Федерального закона от 30.03.2025 № 33-ФЗ «Об общих принципах организации местного самоуправления в единой системе публичной власти», Закона Приморского края от 18.11.2014 № 497-КЗ «О перераспределении полномочий между органами местного самоуправления муниципальных образований Приморского края и органами государственной власти Приморского края и внесении изменений в отдельные законодательные акты Приморского края», руководствуясь постановлением Администрации Приморского края от 25.08.2015 № 303-па «Об утверждении Порядка организации и проведения общественных обсуждений или публичных слушаний по вопросам градостроительной деятельности на территориях Владивостокского, Артемовского городских округов, Надеждинского муниципального района Приморского края, Шкотовского муниципального округа Приморского края», решением Думы Артемовского городского округа от 28.04.2011 № 497 «Об утверждении Правил землепользования и застройки Артемовского городского округа», решением Думы Артемовского городского округа от 20.02.2020 № 358 «Об утверждении Порядка организации и проведения общественных обсуждений, публичных слушаний по вопросам градостроительной деятельности на территории Артемовского городского округа», Уставом Артемовского городского округа Приморского края,

ПОСТАНОВЛЯЮ:

1. Назначить общественные обсуждения:

1.1. По вопросу предоставления разрешения на условно разрешенный вид использования земельного участка «магазины» в отношении земельного участка с кадастровым номером 25:27:100102:507, расположенного по адресу: Приморский край, г. Артем, ул. Днепростроевская, дом 10, Гусейнову Рамилю Натиговичу.

1.2. По инициативе единой комиссии по подготовке проектов правил землепользования и застройки муниципальных образований Приморского края.

2. Определить лиц, ответственных за проведение общественных обсуждений:

назначить председателем собрания (председательствующим) начальника управления архитектуры и градостроительства администрации Артемовского городского округа Моисееву Оксану Александровну, секретарем собрания – главного специалиста управления архитектуры и градостроительства администрации Артемовского городского округа Кулемесину Янину Евгеньевну.

3. Срок проведения общественных обсуждений - с 17.09.2025 г. по 26.09.2025 г.

4. Провести экспозицию с 9 часов 17.09.2025 г. в кабинете № 505 администрации Артемовского городского округа (г. Артем, ул. Кирова, 48).

5. Установить срок подачи предложений и замечаний по вопросу предоставления разрешения на условно разрешенный вид использования земельного участка «магазины» в отношении земельного участка с кадастровым номером 25:27:100102:507, расположенного по адресу: Приморский край, г. Артем, ул. Днепростроевская, дом 10, Гусейнову Рамилю Натиговичу - до 25.09.2025 г.

6. Начальнику управления архитектуры и градостроительства администрации Артемовского городского округа Моисеевой О.А. организовать работу по проведению общественных обсуждений в соответствии с постановлением Администрации Приморского края от 25.08.2015 № 303-па «Об утверждении Порядка организации и проведения общественных обсуждений или публичных слушаний по вопросам градостроительной деятельности на территориях Владивостокского, Артемовского городских округов, Надеждинского муниципального района Приморского края, Шкотовского муниципального округа Приморского края».

7. Управлению информационной политики администрации Артемовского городского округа (Еремина П.А.) в установленные сроки опубликовать данное постановление с оповещением в газете «Выбор» и разместить на официальном сайте Артемовского городского округа.

8. Контроль за исполнением настоящего постановления возложить на заместителя главы администрации Артемовского городского округа Литвинова А.А.

И.о. главы Артемовского городского округа В.А. Воркова

ГЛАВА АРТЕМОВСКОГО ГОРОДСКОГО ОКРУГА
ПОСТАНОВЛЕНИЕ

15.09.2025 №163-пг

О НАЗНАЧЕНИИ ОБЩЕСТВЕННЫХ ОБСУЖДЕНИЙ ПО ВОПРОСУ ПРЕДОСТАВЛЕНИЯ РАЗРЕШЕНИЯ НА УСЛОВНО РАЗРЕШЕННЫЙ ВИД ИСПОЛЬЗОВАНИЯ ЗЕМЕЛЬНОГО УЧАСТКА «СКЛАД» В ОТНОШЕНИИ ЗЕМЕЛЬНОГО УЧАСТКА С КАДАСТРОВЫМ НОМЕРОМ 25:27:070203:94, РАСПОЛОЖЕННОГО ПО АДРЕСУ: ПРИМОРСКИЙ КРАЙ, Г. АРТЕМ, ПРОЕЗД ЗАВОДСКОЙ, ДОМ 3, СУББОТИНОЙ КСЕНИИ ВИТАЛЬЕВНЕ

Рассмотрев заявление Субботиной Ксении Витальевны, материалы, представленные управлением архитектуры и градостроительства администрации Артемовского городского округа, в соответствии со статьями 5.1 и 40 Градостроительного кодекса Российской Федерации, во исполнение Федерального закона от 06.10.2003 № 131-ФЗ «Об общих принципах организации местного самоуправления в Российской Федерации», Федерального закона от 30.03.2025 № 33-ФЗ «Об общих принципах организации местного самоуправления в единой системе публичной власти», Закона Приморского края от 18.11.2014 № 497-КЗ «О перераспределении полномочий между органами местного самоуправления муниципальных образований Приморского края и органами государственной власти Приморского края и внесении изменений в отдельные законодательные акты Приморского края», руководствуясь постановлением Администрации Приморского края от 25.08.2015 № 303-па «Об утверждении Порядка организации и проведения общественных обсуждений или публичных слушаний по вопросам градостроительной деятельности на территориях Владивостокского, Артемовского городских округов, Надеждинского муниципального района Приморского края, Шкотовского муниципального округа Приморского края», решением Думы Артемовского городского округа от 28.04.2011 № 497 «Об утверждении Правил землепользования и застройки Артемовского городского округа», решением Думы Артемовского городского округа от 20.02.2020 № 358 «Об утверждении Порядка организации и проведения общественных обсуждений, публичных слушаний по вопросам градостроительной деятельности на территории Артемовского городского округа», Уставом Артемовского городского округа Приморского края,

ПОСТАНОВЛЯЮ:

1. Назначить общественные обсуждения:

1.1. По вопросу предоставления разрешения на условно разрешенный вид использования земельного участка «склад» в отношении земельного участка с кадастровым номером 25:27:070203:94, расположенного по адресу: Приморский край, г. Артем, проезд Заводской, дом 3, Субботиной Ксении Витальевне.

1.2. По инициативе единой комиссии по подготовке проектов правил землепользования и застройки муниципальных образований Приморского края.

2. Определить лиц, ответственных за проведение общественных обсуждений:

назначить председателем собрания (председательствующим) начальника управления архитектуры и градостроительства администрации Артемовского городского округа Моисееву Оксану Александровну, секретарем собрания – главного специалиста управления архитектуры и градостроительства администрации Артемовского городского округа Кулемесину Янину Евгеньевну.

3. Срок проведения общественных обсуждений - с 17.09.2025 г. по 26.09.2025 г.

4. Провести экспозицию с 9 часов 17.09.2025 г. в кабинете № 505 администрации Артемовского городского округа (г. Артем, ул. Кирова, 48).

5. Установить срок подачи предложений и замечаний по вопросу предоставления разрешения на условно разрешенный вид использования земельного участка «склад» в отношении земельного участка с кадастровым номером 25:27:070203:94, расположенного по адресу: Приморский край, г. Артем, проезд Заводской, дом 3, Субботиной Ксении Витальевне - до 25.09.2025 г.

6. Начальнику управления архитектуры и градостроительства администрации Артемовского городского округа Моисеевой О.А. организовать работу по проведению общественных обсуждений в соответствии с постановлением Администрации Приморского края от 25.08.2015 № 303-па «Об утверждении Порядка организации и проведения общественных обсуждений или публичных слушаний по вопросам градостроительной деятельности на территориях Владивостокского, Артемовского городских округов, Надеждинского муниципального района Приморского края, Шкотовского муниципального округа Приморского края».

7. Управлению информационной политики администрации Артемовского городского округа (Еремина П.А.) в установленные сроки опубликовать данное постановление с оповещением в газете «Выбор» и разместить на официальном сайте Артемовского городского округа.

8. Контроль за исполнением настоящего постановления возложить на заместителя главы администрации Артемовского городского округа Литвинова А.А.

И.о. главы Артемовского городского округа В.А. Воркова

ГЛАВА АРТЕМОВСКОГО ГОРОДСКОГО ОКРУГА
ПОСТАНОВЛЕНИЕ

15.09.2025 №164-пг

О НАЗНАЧЕНИИ ОБЩЕСТВЕННЫХ ОБСУЖДЕНИЙ ПО ВОПРОСУ ПРЕДОСТАВЛЕНИЯ РАЗРЕШЕНИЯ НА УСЛОВНО РАЗРЕШЕННЫЙ ВИД ИСПОЛЬЗОВАНИЯ ЗЕМЕЛЬНОГО УЧАСТКА «СКЛАД» В ОТНОШЕНИИ ЗЕМЕЛЬНОГО УЧАСТКА С КАДАСТРОВЫМ НОМЕРОМ 25:27:070203:349, РАСПОЛОЖЕННОГО ПО АДРЕСУ: ПРИМОРСКИЙ КРАЙ, Г. АРТЕМ, ПЕР. ЗАВОДСКОЙ, ДОМ 5, СУББОТИНОЙ КСЕНИИ ВИТАЛЬЕВНЕ

Рассмотрев заявление Субботиной Ксении Витальевны, материалы, представленные управлением архитектуры и градостроительства администрации Артемовского городского округа, в соответствии со статьями 5.1 и 40 Градостроительного кодекса Российской Федерации, во исполнение Федерального закона от 06.10.2003 № 131-ФЗ «Об общих принципах организации местного самоуправления в Российской Федерации», Федерального закона от 30.03.2025 № 33-ФЗ «Об общих принципах организации местного самоуправления в единой системе публичной власти», Закона Приморского края от 18.11.2014 № 497-КЗ «О перераспределении полномочий между органами местного самоуправления муниципальных образований Приморского края и органами государственной власти Приморского края и внесении изменений в отдельные законодательные акты Приморского края», руководствуясь постановлением Администрации Приморского края от 25.08.2015 № 303-па «Об утверждении Порядка организации и проведения общественных обсуждений или публичных слушаний по вопросам градостроительной деятельности на территориях Владивостокского, Артемовского городских округов, Надеждинского муниципального района Приморского края, Шкотовского муниципального округа Приморского края», решением Думы Артемовского городского округа от 28.04.2011 № 497 «Об утверждении Правил землепользования и застройки Артемовского городского округа», решением Думы Артемовского городского округа от 20.02.2020 № 358 «Об утверждении Порядка организации и проведения общественных обсуждений, публичных слушаний по вопросам градостроительной деятельности на территории Артемовского городского округа», Уставом Артемовского городского округа Приморского края,

ПОСТАНОВЛЯЮ:

1. Назначить общественные обсуждения:

1.1. По вопросу предоставления разрешения на условно разрешенный вид использования земельного участка «склад» в отношении земельного участка с кадастровым номером 25:27:070203:349, расположенного по адресу: Приморский край, г. Артем, пер. Заводской, дом 5, Субботиной Ксении Витальевне.

1.2. По инициативе единой комиссии по подготовке проектов правил землепользования и застройки муниципальных образований Приморского края.

2. Определить лиц, ответственных за проведение общественных обсуждений:

назначить председателем собрания (председательствующим) начальника управления архитектуры и градостроительства администрации Артемовского городского округа Моисееву Оксану Александровну, секретарем собрания – главного специалиста управления архитектуры и градостроительства администрации Артемовского городского округа Кулемесину Янину Евгеньевну.

3. Срок проведения общественных обсуждений - с 17.09.2025 г. по 26.09.2025 г.

4. Провести экспозицию с 9 часов 17.09.2025 г. в кабинете № 505 администрации Артемовского городского округа (г. Артем, ул. Кирова, 48).

5. Установить срок подачи предложений и замечаний по вопросу предоставления разрешения на условно разрешенный вид использования земельного участка «склад» в отношении земельного участка с кадастровым номером 25:27:070203:349, расположенного по адресу: Приморский край, г. Артем, пер. Заводской, дом 5, Субботиной Ксении Витальевне - до 25.09.2025 г.

6. Начальнику управления архитектуры и градостроительства администрации Артемовского городского округа Моисеевой О.А. организовать работу по проведению общественных обсуждений в соответствии с постановлением Администрации Приморского края от 25.08.2015 № 303-па «Об утверждении Порядка организации и проведения общественных обсуждений или публичных слушаний по вопросам градостроительной деятельности на территориях Владивостокского, Артемовского городских округов, Надеждинского муниципального района Приморского края, Шкотовского муниципального округа Приморского края».

7. Управлению информационной политики администрации Артемовского городского округа (Еремина П.А.) в установленные сроки опубликовать данное постановление с оповещением в газете «Выбор» и разместить на официальном сайте Артемовского городского округа.

8. Контроль за исполнением настоящего постановления возложить на заместителя главы администрации Артемовского городского округа Литвинова А.А.

И.о. главы Артемовского городского округа В.А. Воркова

ГЛАВА АРТЕМОВСКОГО ГОРОДСКОГО ОКРУГА
ПОСТАНОВЛЕНИЕ

15.09.2025 №162-пг

О НАЗНАЧЕНИИ ОБЩЕСТВЕННЫХ ОБСУЖДЕНИЙ ПО ВОПРОСУ РЕШЕНИЯ О ПРЕДОСТАВЛЕНИИ РАЗРЕШЕНИЯ НА ОТКЛОНЕНИЕ ОТ ПРЕДЕЛЬНЫХ ПАРАМЕТРОВ РАЗРЕШЕННОГО СТРОИТЕЛЬСТВА, РЕКОНСТРУКЦИИ ОБЪЕКТОВ КАПИТАЛЬНОГО СТРОИТЕЛЬСТВА В ОТНОШЕНИИ ЗЕМЕЛЬНОГО УЧАСТКА С КАДАСТРОВЫМ НОМЕРОМ 25:27:030202:183 В СМЕШАННОЙ ОБЩЕСТВЕННО-ДЕЛОВОЙ ЗОНЕ (ОД 1), РАСПОЛОЖЕННОГО ПО АДРЕСУ: ПРИМОРСКИЙ КРАЙ, Г. АРТЕМ, УЛ. ОКТЯБРЬСКАЯ, ДОМ 11, УПРАВЛЕНИЮ СУДЕБНОГО ДЕПАРТАМЕНТА В ПРИМОРСКОМ КРАЕ (СУДЕБНЫЙ ДЕПАРТАМЕНТ ПРИ ВЕРХОВНОМ СУДЕ РОССИЙСКОЙ ФЕДЕРАЦИИ)

Рассмотрев заявление Управления Судебного департамента в Приморском крае (Судебный департамент при Верховном Суде Российской Федерации), материалы, представленные управлением архитектуры и градостроительства администрации Артемовского городского округа, в соответствии со статьями 5.1 и 40 Градостроительного кодекса Российской Федерации, во исполнение Федерального закона от 06.10.2003 № 131-ФЗ «Об общих принципах организации местного самоуправления в Российской Федерации», Федерального закона от 30.03.2025 № 33-ФЗ «Об общих принципах организации местного самоуправления в единой системе публичной власти», Закона Приморского края от 18.11.2014 № 497-КЗ «О перераспределении полномочий между органами местного самоуправления муниципальных образований Приморскогокрая и органами государственной власти Приморского края и внесении изменений в отдельные законодательные акты Приморского края», руководствуясь постановлением Администрации Приморского края от 25.08.2015 № 303-па «Об утверждении Порядка организации и проведения общественных обсуждений или публичных слушаний по вопросам градостроительной деятельности на территориях Владивостокского, Артемовского городских округов, Надеждинского муниципального района Приморского края, Шкотовского муниципального округа Приморского края», решением Думы Артемовского городского округа от 28.04.2011 № 497 «Об утверждении Правил землепользования и застройки Артемовского городского округа», решением Думы Артемовского городского округа от 20.02.2020 № 358 «Об утверждении Порядка организации и проведения общественных обсуждений, публичных слушаний по вопросам градостроительной деятельности на территории Артемовского городского округа», Уставом Артемовского городского округа Приморского края,

ПОСТАНОВЛЯЮ:

1. Назначить общественные обсуждения:

1.1. По вопросу предоставления разрешения на отклонение от предельных параметров разрешенного строительства, реконструкции объектов капитального строительства в части уменьшения минимального отступа от границ земельного участка в целях определения мест допустимого размещения зданий, строений, сооружений, за пределами которых запрещено строительство зданий, строений, сооружений, до 0 метров в границах земельного участка с кадастровым номером 25:27:030202:183, расположенного по адресу: Приморский край, г. Артем, ул. Октябрьская, дом 11.

1.2. По инициативе единой комиссии по подготовке проектов правил землепользования и застройки муниципальных образований Приморского края.

2. Определить лиц, ответственных за проведение общественных обсуждений:

назначить председателем собрания (председательствующим) начальника управления архитектуры и градостроительства администрации Артемовского городского округа Моисееву Оксану Александровну, секретарем собрания – главного специалиста управления архитектуры и градостроительства администрации Артемовского городского округа Кулемесину Янину Евгеньевну.

3. Срок проведения общественных обсуждений - с 17.09.2025 г. по 26.09.2025 г.

4. Провести экспозицию с 9 часов 17.09.2025 г. в кабинете № 505 администрации Артемовского городского округа (г. Артем, ул. Кирова, 48).

5. Установить срок подачи предложений и замечаний по вопросу решения о предоставлении разрешения на отклонение от предельных параметров разрешенного строительства, реконструкции объектов капитального строительства в отношении земельного участка с кадастровым номером 25:27:030202:183 в смешанной общественно-деловой зоне (ОД 1), расположенного по адресу: Приморский край, г. Артем, ул. Октябрьская, дом 11, Управлению Судебного департамента в Приморском крае (Судебный департамент при Верховном Суде Российской Федерации) - до 25.09.2025 г.

6. Начальнику управления архитектуры и градостроительства администрации Артемовского городского округа Моисеевой О.А. организовать работу по проведению общественных обсуждений в соответствии с постановлением Администрации Приморского края от 25.08.2015 № 303-па «Об утверждении Порядка организации и проведения общественных обсуждений или публичных слушаний по вопросам градостроительной деятельности на территориях Владивостокского, Артемовского городских округов, Надеждинского муниципального района Приморского края, Шкотовского муниципального округа Приморского края».

7. Управлению информационной политики администрации Артемовского городского округа (Еремина П.А.) в установленные сроки опубликовать данное постановление с оповещением в газете «Выбор» и разместить на официальном сайте Артемовского городского округа.

8. Контроль за исполнением настоящего постановления возложить на заместителя главы администрации Артемовского городского округа Литвинова А.А.

И.о. главы Артемовского городского округа В.А. Воркова

ГЛАВА АРТЕМОВСКОГО ГОРОДСКОГО ОКРУГА
ПОСТАНОВЛЕНИЕ

15.09.2025 №161-пг

О НАЗНАЧЕНИИ ОБЩЕСТВЕННЫХ ОБСУЖДЕНИЙ ПО ВОПРОСУ РЕШЕНИЯ О ПРЕДОСТАВЛЕНИИ РАЗРЕШЕНИЯ НА ОТКЛОНЕНИЕ ОТ ПРЕДЕЛЬНЫХ ПАРАМЕТРОВ РАЗРЕШЕННОГО СТРОИТЕЛЬСТВА, РЕКОНСТРУКЦИИ ОБЪЕКТОВ КАПИТАЛЬНОГО СТРОИТЕЛЬСТВА В ОТНОШЕНИИ ЗЕМЕЛЬНОГО УЧАСТКА С КАДАСТРОВЫМ НОМЕРОМ 25:27:030202:183 В СМЕШАННОЙ ОБЩЕСТВЕННО-ДЕЛОВОЙ ЗОНЕ (ОД 1), РАСПОЛОЖЕННОГО ПО АДРЕСУ: ПРИМОРСКИЙ КРАЙ, Г. АРТЕМ, УЛ. ОКТЯБРЬСКАЯ, ДОМ 11, УПРАВЛЕНИЮ СУДЕБНОГО ДЕПАРТАМЕНТА В ПРИМОРСКОМ КРАЕ (СУДЕБНЫЙ ДЕПАРТАМЕНТ ПРИ ВЕРХОВНОМ СУДЕ РОССИЙСКОЙ ФЕДЕРАЦИИ)

Рассмотрев заявление Управления Судебного департамента в Приморском крае (Судебный департамент при Верховном Суде Российской Федерации), материалы, представленные управлением архитектуры и градостроительства администрации Артемовского городского округа, в соответствии
со статьями 5.1 и 40 Градостроительного кодекса Российской Федерации, во исполнение Федерального закона от 06.10.2003 № 131-ФЗ «Об общих принципах организации местного самоуправления в Российской Федерации», Федерального закона от 30.03.2025 № 33-ФЗ «Об общих принципах организации местного самоуправления в единой системе публичной власти», Закона Приморского края от 18.11.2014 № 497-КЗ «О перераспределении полномочий между органами местного самоуправления муниципальных образований Приморского края и органами государственной власти Приморского края и внесении изменений в отдельные законодательные акты Приморского края», руководствуясь постановлением Администрации Приморского края от 25.08.2015 № 303-па «Об утверждении Порядка организации и проведения общественных обсуждений или публичных слушаний по вопросам градостроительной деятельности на территориях Владивостокского, Артемовского городских округов, Надеждинского муниципального района Приморского края, Шкотовского муниципального округа Приморского края», решением Думы Артемовского городского округа от 28.04.2011 № 497 «Об утверждении Правил землепользования и застройки Артемовского городского округа», решением Думы Артемовского городского округа от 20.02.2020 № 358 «Об утверждении Порядка организации и проведения общественных обсуждений, публичных слушаний по вопросам градостроительной деятельности на территории Артемовского городского округа», Уставом Артемовского городского округа Приморского края,

ПОСТАНОВЛЯЮ:

1. Назначить общественные обсуждения:

1.1. По вопросу предоставления разрешения на отклонение от предельных параметров разрешенного строительства, реконструкции объектов капитального строительства в части уменьшения минимального количества машино-мест для хранения автомобилей до 0 в границах земельного участка
с кадастровым номером 25:27:030202:183, расположенного по адресу: Приморский край, г. Артем, ул. Октябрьская, дом 11.

1.2. По инициативе единой комиссии по подготовке проектов правил
землепользования и застройки муниципальных образований Приморского края.

2. Определить лиц, ответственных за проведение общественных обсуждений:

назначить председателем собрания (председательствующим) начальника управления архитектуры и градостроительства администрации Артемовского городского округа Моисееву Оксану Александровну, секретарем собрания – главного специалиста управления архитектуры и градостроительства администрации Артемовского городского округа Кулемесину Янину Евгеньевну.

3. Срок проведения общественных обсуждений - с 17.09.2025 г. по 26.09.2025 г.

4. Провести экспозицию с 9 часов 17.09.2025 г. в кабинете № 505 администрации Артемовского городского округа (г. Артем, ул. Кирова, 48).

5. Установить срок подачи предложений и замечаний по вопросу решения о предоставлении разрешения на отклонение от предельных параметров разрешенного строительства, реконструкции объектов капитального строительства в отношении земельного участка с кадастровым номером 25:27:030202:183 в смешанной общественно-деловой зоне (ОД 1), расположенного по адресу: Приморский край, г. Артем, ул. Октябрьская, дом 11, Управлению Судебного департамента в Приморском крае (Судебный департамент при Верховном Суде Российской Федерации) - до 25.09.2025 г.

6. Начальнику управления архитектуры и градостроительства администрации Артемовского городского округа Моисеевой О.А. организовать работу по проведению общественных обсуждений в соответствии с постановлением Администрации Приморского края от 25.08.2015 № 303-па «Об утверждении Порядка организации и проведения общественных обсуждений или публичных слушаний по вопросам градостроительной деятельности на территориях Владивостокского, Артемовского городских округов, Надеждинского муниципального района Приморского края, Шкотовского муниципального округа Приморского края».

7. Управлению информационной политики администрации Артемовского городского округа (Еремина П.А.) в установленные сроки опубликовать данное постановление с оповещением в газете «Выбор» и разместить на официальном сайте Артемовского городского округа.

8. Контроль за исполнением настоящего постановления возложить на заместителя главы администрации Артемовского городского округа Литвинова А.А.

И.о. главы Артемовского городского округа В.А. Воркова

15.09.2025

ЗАКЛЮЧЕНИЕ ОРГАНИЗАЦИОННОГО КОМИТЕТА О РЕЗУЛЬТАТАХ ПРОВЕДЕНИЯ ПУБЛИЧНЫХ СЛУШАНИЙ ПО ПРОЕКТУ ДОКУМЕНТАЦИИ ПО ПЛАНИРОВКЕ ТЕРРИТОРИИ В СОСТАВЕ ПРОЕКТА ПЛАНИРОВКИ ТЕРРИТОРИИ И ПРОЕКТА МЕЖЕВАНИЯ ТЕРРИТОРИИ, РАСПОЛОЖЕННОЙ ПО АДРЕСУ: РОССИЙСКАЯ ФЕДЕРАЦИЯ, ПРИМОРСКИЙ КРАЙ, АРТЕМОВСКИЙ ГОРОДСКОЙ ОКРУГ, Г. АРТЕМ, УЛ. ТИГРОВАЯ

Время проведения: 15.09.2025 10:00 г. Артем, ул. Кирова, 48

Наименование проекта, рассмотренного на публичных слушаниях – проект документации по планировке территории в составе проекта планировки территории и проекта межевания территории, расположенной по адресу: Российская Федерация, Приморский край, Артемовский городской округ, г. Артем, ул. Тигровая (далее – документация по планировке территории).

Заключение подготовлено на основании протокола проведения публичных слушаний по проекту документации по планировке территории в составе проекта планировки территории и проекта межевания территории, расположенной по адресу: Российская Федерация, Приморский край, Артемовский городской округ, г. Артем, ул. Тигровая от 15.09.2025.

Постановление о назначении публичных слушаний № 150-пг от 01.09.2025 года опубликовано в газете «Выбор» от 03.09.2025 № 70 и на официальном сайте Артемовского городского округа.

Количество зарегистрированных участников публичных слушаний согласно листу регистрации (приложение к протоколу) - 0.

Предложения и замечания участников публичных слушаний, постоянно проживающих на территории, в пределах которой проводятся публичные слушания, не поступали.

Предложения и замечания иных участников публичных слушаний не поступали.

В результате рассмотрения документации по планировке территории:

за утверждение проекта документации по планировке территории проголосовало **0 зарегистрированных участников публичных слушаний.**

против утверждения проекта документации по планировке территории городского округа проголосовало **0 зарегистрированных участников публичных слушаний.**

РЕШИЛ:

Публичные слушания по проекту документации по планировке территории в составе проекта планировки территории и проекта межевания территории, расположенной по адресу: Российская Федерация, Приморский край, Артемовский городской округ, г. Артем, ул. Тигровая проведены в соответствии с действующим законодательством.

Начальник управления архитектуры и градостроительства администрации Артемовского городского округа, председатель собрания (председательствующий) О.А. Моисеева
Секретарь собрания П.А. Саляхов

ИЗВЕЩЕНИЕ
О ВОЗМОЖНОМ УСТАНОВЛЕНИИ ПУБЛИЧНОГО СЕРВИТУТА

Администрация Артемовского городского округа в лице муниципального казенного учреждения управления муниципальной собственности администрации Артемовского городского округа информирует о возможном установлении публичного сервитута в интересах Акционерного общества «Дальневосточная распределительная сетевая компания» сроком на 49 лет:

на неразграниченной территории в кадастровом квартале 25:27:070239.

В целях эксплуатации объекта электросетевого хозяйства "ВЛ-0,4 кВф-2 КТП-5425 L=0,129 км, г.Артем с/т Тор".

Заинтересованные лица могут ознакомиться с поступившим ходатайством об установлении публичного сервитута и прилагаемым к нему описанием местоположения границ публичного сервитута, подать заявления об учете прав на земельные участки в среду, четверг с 09.00 до 13.00 часов по местному времени, по адресу: г. Артем, ул. Кирова 48/1, каб. 119, телефон 8(42337)9-17-73.

Дата и время начала приема заявлений: 17.09.2025 в 10.00 часов по местному времени.

Дата и время окончания приема заявлений: 16.10.2025 в 16.00 часов по местному времени.

Информация о возможном установлении публичного сервитута также размещена на официальном сайте Артемовского городского округа в информационно-телекоммуникационной сети «Интернет».

Описание местоположения границ публичного сервитута отражены в схеме границ публичного сервитута.

Правообладатели земельных участков, в отношении которых испрашивается публичный сервитут, если их права не зарегистрированы в Едином государственном реестре недвижимости, в течение тридцати дней со дня опубликования сообщения, предусмотренного подпунктом 1 пункта 3 статьи 39.42 Земельного кодекса Российской Федерации, могут подать заявления об учете их прав (обременений прав) на земельные участки с приложением копий документов, подтверждающих эти права (обременения прав). В заявлении указывается способ связи с правообладателями земельных участков, в том числе их почтовый адрес и (или) адрес электронной почты. Правообладатели земельных участков, подавшие такие заявления по истечении указанного срока, несут риски невозможности обеспечения их прав в связи с отсутствием информации о таких лицах и их правах на земельные участки.

Приложение
к требованиям к форме ходатайства об установлении публичного сервитута, содержанию обоснования необходимости установления публичного сервитута, утвержденным приказом Федеральной службы государственной регистрации, кадастра и картографии от 19 апреля 2022 г. № П/0150

	Ходатайство об установлении публичного сервитута	
1	Администрация Артемовского городского округа Приморского края (наименование органа, принимающего решение об установлении публичного сервитута)	
2	Сведения о лице, представившем ходатайство об установлении публичного сервитута (далее – заявитель):	
2.1	Полное наименование	Акционерное Общество «Дальневосточная Распределительная Сетевая Компания»
2.2	Сокращенное наименование (при наличии)	АО «ДРСК»
2.3	Организационно-правовая форма	Акционерное общество
2.4	Почтовый адрес (индекс, субъект Российской Федерации, населенный пункт, улица, дом)	675004, Амурская область, г. Благовещенск, ул. Шевченко, д.32
2.5	Адрес электронной почты	doc@prim.drsk.ru
2.6	ОГРН	1052800111308
2.7	ИНН	2801108200
3	Сведения о представителе заявителя:	
3.1	Фамилия	Мухин
	Имя	Егор
	Отчество (при наличии)	Михайлович
3.2	Адрес электронной почты (при наличии)	doc@prim.drsk.ru
3.3	Телефон	(423) 222-32-12
3.4	Наименование и реквизиты документа, подтверждающего полномочия представителя заявителя	Доверенность № 4 от 01.01.2025
4	Прошу установить публичный сервитут в отношении земель и (или) земельного(ых) участка(ов) в целях, предусмотренных статьей 39.37 Земельного кодекса Российской Федерации: установления публичного сервитута для эксплуатации объекта электросетевого хозяйства ***"ВЛ-0,4 кВф-2 КТП-5425 L=0,129 км, г.Артем с/т Тор"***	
5	Испрашиваемый срок публичного сервитута 49 лет	
6	Срок, в течение которого использование земельного участка (его части) и (или) расположенного на нем объекта недвижимости в соответствии с их разрешенным использованием будет в соответствии с подпунктом 4 пункта 1 статьи 39.41 Земельного кодекса Российской Федерации невозможно или существенно затруднено в связи с осуществлением деятельности, для обеспечения которой устанавливается публичный сервитут (при возникновении таких обстоятельств) -	
7	Обоснование необходимости установления публичного сервитута Публичный сервитут устанавливается в целях эксплуатации объекта электросетевого хозяйства ***"ВЛ-0,4 кВф-2 КТП-5425 L=0,129 км, г.Артем с/т Тор"*** расположенного по адресу: Приморский край, Артем г. В соответствии с требованиями п. 1 ст. 39.40 Земельного Кодекса РФ, АО «ДРСК» является субъектом естественных монополий, что подтверждается выпиской № 346 из реестра субъектов естественных монополий в топливно-энергетическом комплексе, в отношении которых осуществляется государственное регулирование и контроль. Границы публичного сервитута определены по фактическому размещению объекта энергетики. Объект построен на основании Правил устройства электроустановок и норм проектирования объектов энергетики, действующих на момент строительства. При проектировании объекта были учтены действующие нормы, правила и стандарты. Принятые технические решения в проектной документации соответствуют требованиям ПУЭ, экологических, санитарно-технических, противопожарных и других норм, действующих на территории Российской Федерации и обеспечивают безопасную для жизни и здоровья людей эксплуатацию объекта. Объект ***"ВЛ-0,4 кВф-2 КТП-5425 L=0,129 км, г.Артем с/т Тор"***, обеспечивает электроснабжение Артемовского городского округа. ***"ВЛ-0,4 кВф-2 КТП-5425 L=0,129 км, г.Артем с/т Тор"*** построена и эксплуатируется с соблюдением условий безопасности населения, существующих объектов недвижимости, сооружений, а также с соблюдением требований, установленных пунктами 8 и 9 статьи 23 Земельного Кодекса РФ. В соответствии с п. 8 ст. 23 Земельного кодекса РФ, публичный сервитут для эксплуатации ***"ВЛ-0,4 кВф-2 КТП-5425 L=0,129 км, г.Артем с/т Тор"***, согласно схеме границ публичного сервитута, устанавливается и осуществляется на условиях, наименее обременительных для использования земельного участка, в соответствии с его целевым назначением и разрешенным использованием. Общая площадь 1 кв.м ± 1 кв.м - В границах кадастрового квартала: 25:27:070239 – 1,0 кв.м.	
8	Сведения о правообладателе инженерного сооружения, которое переносится в связи с изъятием земельного участка для государственных или муниципальных нужд, в случае, если заявитель не является собственником указанного инженерного сооружения (в данном случае указываются сведения в объеме, предусмотренном строкой 2 настоящей формы) (заполняется в случае, если ходатайство об установлении публичного сервитута подается с целью установления публичного сервитута в целях реконструкции инженерного сооружения, которое переносится в связи с изъятием такого земельного участка для государственных или муниципальных нужд) нет	
9	Кадастровые номера земельных участков (при их наличии), в отношении которых подано ходатайство об установлении публичного сервитута, адреса или иное описание местоположения таких земельных участков	
10	Право, на котором инженерное сооружение принадлежит заявителю (если подано ходатайство об установлении публичного сервитута для реконструкции, капитального ремонта или эксплуатации указанного инженерного сооружения, реконструкции или капитального ремонта участка (части) инженерного сооружения, являющегося линейным объектом) (предоставление правоустанавливающих документов на линейный объект не требуется в случае, если ходатайство об установлении публичного сервитута подано в соответствии со статьей 3.9 Федерального закона от 25 октября 2001 г. N 137-ФЗ "О введении в действие Земельного кодекса Российской Федерации). - собственность	
11	Сведения о способах представления результатов рассмотрения ходатайства:	
	в виде электронного документа, который направляется уполномоченным органом заявителю посредством электронной почты	да (да/нет)
	в виде бумажного документа, который заявитель получает непосредственно при личном обращении или посредством почтового отправления	да (да/нет)
12	Документы, прилагаемые к ходатайству: 1. Сведения о границах территории, в отношении которой устанавливается публичный сервитут (далее-границы публичного сервитута), включающие графическое описание местоположения границ публичного сервитута и перечень координат характерных точек этих границ в системе координат, установленной для ведения Единого государственного реестра недвижимости, описание границ и схема расположения границ публичного сервитута в полноцветном режиме в формате xml; 2. Графическое описание на бумажном носителе на 6 л. в 1 экз; 3. Акт по форме ОС-1а на 3 л. в 1 экз; 4. Выписка из реестра № 346 на 1 л. в 1 экз; 5. Доверенность № 4 от 01.01.2025 на 5 л. в 1 экз.	
13	Подтверждаю согласие на обработку персональных данных (сбор, систематизацию, накопление, хранение, уточнение (обновление, изменение), использование, распространение (в том числе передачу), обезличивание, блокирование, уничтожение персональных данных, а также иных действий, необходимых для обработки персональных данных в соответствии с законодательством Российской Федерации), в том числе в автоматизированном режиме	
14	Подтверждаю, что сведения, указанные в настоящем ходатайстве, на дату представления ходатайства достоверны; документы (копии документов) и содержащиеся в них сведения соответствуют требованиям, установленным статьей 39.41 Земельного кодекса Российской Федерации	
15	Подпись:	Дата:
	_____ (подпись) Е.М. Мухин (инициалы, фамилия)	«___» _____ ____ г.

ГРАФИЧЕСКОЕ ОПИСАНИЕ
местоположения границ населенных пунктов, территориальных зон, особо охраняемых природных территорий, зон с особыми условиями использования территории
Граница публичного сервитута: "ВЛ-0,4 кВф-2 КТП-5425 L=0,129 км, г.Артем с/т Тор"
(наименование объекта, местоположение границ которого описано (далее - объект)

Раздел 1

Сведения об объекте		
N п/п	Характеристики объекта	Описание характеристик
1	2	3
1	Местоположение объекта	Приморский край, Артем г
2	Площадь объекта ± величина погрешности определения площади (P ± ΔP), м²	1 ± 1
3	Иные характеристики объекта	Цель установления публичного сервитута: Размещение объектов электросетевого хозяйства, тепловых сетей, водопроводных сетей, сетей водоотведения, линий и сооружений связи, линейных объектов системы газоснабжения, нефтепроводов и нефтепродуктопроводов, их неотъемлемых технологических частей, если указанные объекты являются объектами федерального, регионального или местного значения, либо необходимы для организации электро-, газо-, тепло-, водоснабжения населения и водоотведения, подключения (технологического присоединения) к сетям инженерно-технического обеспечения, либо переносятся в связи с изъятием земельных участков, на которых они ранее располагались, для государственных или муниципальных нужд (далее также - инженерные сооружения) Срок публичного сервитута: Продолжительность: 49 лет Правообладатель: Акционерное общество "Дальневосточная распределительная сетевая компания" Юридический адрес: 690080, г. Владивосток, ул. Командорская, 13-а ИНН 2801108200 КПП 254043001 Телефон: 8 (4232) 22-32-12 Объект находится: - В границах кадастрового квартала: 25:27:070239 – 1,0 кв.м.

Раздел 2

Сведения о местоположении границ объекта					
1. Система координат МСК-25, зона 1					
2. Сведения о характерных точках границ объекта					
Обозначение характерных точек границ	Координаты, м		Метод определения координат характерной точки	Средняя квадратическая погрешность положения характерной точки (Mt), м	Описание обозначения точки на местности (при наличии)
	X	Y			
1	2	3	4	5	6
1	382377.38	1413765.68	Метод спутниковых геодезических измерений (определений)	0.1	-
2	382377.38	1413765.28	Метод спутниковых	0.1	-

Сведения о местоположении границ объекта					
1. Система координат МСК-25, зона 1					
2. Сведения о характерных точках границ объекта					
Обозначение характерных точек границ	Координаты, м		Метод определения координат характерной точки	Средняя квадратическая погрешность положения характерной точки (Mt), м	Описание обозначения точки на местности (при наличии)
	X	Y			
			геодезических измерений (определений)		
3	382376.58	1413765.28	Метод спутниковых геодезических измерений (определений)	0.1	-
4	382376.58	1413765.68	Метод спутниковых геодезических измерений (определений)	0.1	-
1	382377.38	1413765.68	Метод спутниковых геодезических измерений (определений)	0.1	-
					-
5	382360.75	1413793.71	Метод спутниковых геодезических измерений (определений)	0.1	-
6	382360.75	1413793.31	Метод спутниковых геодезических измерений (определений)	0.1	-
7	382360.35	1413793.31	Метод спутниковых геодезических измерений (определений)	0.1	-
8	382360.35	1413793.71	Метод спутниковых геодезических измерений (определений)	0.1	-
5	382360.75	1413793.71	Метод спутниковых геодезических измерений (определений)	0.1	-
					-
9	382346.74	1413819.18	Метод спутниковых геодезических измерений (определений)	0.1	-
10	382346.74	1413818.78	Метод спутниковых геодезических измерений (определений)	0.1	-
11	382346.34	1413818.78	Метод спутниковых геодезических измерений (определений)	0.1	-
12	382346.34	1413819.18	Метод спутниковых геодезических измерений (определений)	0.1	-

Сведения о местоположении границ объекта					
1. Система координат МСК-25, зона 1					
2. Сведения о характерных точках границ объекта					
Обозначение характерных точек границ	Координаты, м		Метод определения координат характерной точки	Средняя квадратическая погрешность положения характерной точки (Mt), м	Описание обозначения точки на местности (при наличии)
	X	Y			
9	382346.74	1413819.18	Метод спутниковых геодезических измерений (определений)	0.1	-
					-
13	382332.52	1413845.79	Метод спутниковых геодезических измерений (определений)	0.1	-
14	382332.52	1413845.39	Метод спутниковых геодезических измерений (определений)	0.1	-
15	382332.12	1413845.39	Метод спутниковых геодезических измерений (определений)	0.1	-
16	382332.12	1413845.79	Метод спутниковых геодезических измерений (определений)	0.1	-
13	382332.52	1413845.79	Метод спутниковых геодезических измерений (определений)	0.1	-
					-
17	382318.07	1413871.75	Метод спутниковых геодезических измерений (определений)	0.1	-
18	382318.07	1413871.35	Метод спутниковых геодезических измерений (определений)	0.1	-
19	382317.67	1413871.35	Метод спутниковых геодезических измерений (определений)	0.1	-
20	382317.67	1413871.75	Метод спутниковых геодезических измерений (определений)	0.1	-
17	382318.07	1413871.75	Метод спутниковых геодезических измерений (определений)	0.1	-

3. Сведения о характерных точках части (частей) границы объекта					
Обозначение характерных точек части границы	Координаты, м		Метод определения координат характерной точки	Средняя квадратическая погрешность положения характерной точки (Mt), м	Описание обозначения точки на местности (при наличии)
	X	Y			

3. Сведения о характерных точках части (частей) границы объекта					
Обозначение характерных точек части границы	Координаты, м		Метод определения координат характерной точки	Средняя квадратическая погрешность положения характерной точки (Mt), м	Описание обозначения точки на местности (при наличии)
	X	Y			
1	2	3	4	5	6
-	-	-	-	-	-

Раздел 3

Сведения о местоположении измененных (уточненных) границ объекта							
1. Система координат МСК-25, зона 1							
2. Сведения о характерных точках границ объекта							
Обозначение характерных точек границ	Существующие координаты, м		Измененные (уточненные) координаты, м		Метод определения координат характерной точки	Средняя квадратическая погрешность положения характерной точки (Mt), м	Описание обозначения точки на местности (при наличии)
	X	Y	X	Y			
1	2	3	4	5	6	7	8
-	-	-	-	-	-	-	-
3. Сведения о характерных точках части (частей) границы объекта							
Обозначение характерных точек части границы	Существующие координаты, м		Измененные (уточненные) координаты, м		Метод определения координат характерной точки	Средняя квадратическая погрешность положения характерной точки (Mt), м	Описание обозначения точки на местности (при наличии)
	X	Y	X	Y			
1	2	3	4	5	6	7	8
-	-	-	-	-	-	-	-

Раздел 4

План границ объекта



Масштаб 1:700

Используемые условные знаки и обозначения:

Условные обозначения представлены на листе 6

Подпись _____ Зюзева М. Ю. Дата 14 августа 2025 г.

Место для оттиска печати (при наличии) лица, составившего описание местоположения границ объекта

Условные обозначения

•	Характерная точка границы объекта
1	Надписи номеров характерных точек границы объекта
	Образуемая граница объекта
	Часть границы, сведения ЕГРН о которой позволяют однозначно определить ее положение на местности
:19	Надписи кадастрового номера земельного участка
	Граница кадастрового квартала
25:27:070226	Обозначение кадастрового квартала

Текстовое описание местоположения границ объекта

Прохождение границы		Описание прохождения границы
от точки	до точки	
1	2	3
-	-	-

ИЗВЕЩЕНИЕ
О ВОЗМОЖНОМ УСТАНОВЛЕНИИ ПУБЛИЧНОГО СЕРВИТУТА

Администрация Артемовского городского округа в лице муниципального казенного учреждения управления муниципальной собственности администрации Артемовского городского округа информирует о возможном установлении публичного сервитута в интересах Акционерного общества «Дальневосточная распределительная сетевая компания» сроком на 49 лет:

на неразграниченной территории в кадастровом квартале 25:27:070223.

В целях эксплуатации объекта электросетевого хозяйства "ВЛ-0,4 кВ от оп.3/2 Ф-1 КТП-5447 L-0,055 км, г.Артем СТ Черемушки".

Заинтересованные лица могут ознакомиться с поступившим ходатайством об установлении публичного сервитута и прилагаемым к нему описанием местоположения границ публичного сервитута, подать заявления об учете прав на земельные участки в среду, четверг с 09.00 до 13.00 часов по местному времени, по адресу: г. Артем, ул. Кирова 48/1, каб. 119, телефон 8(42337)9-17-73.

Дата и время начала приема заявлений: 17.09.2025 в 10.00 часов по местному времени.

Дата и время окончания приема заявлений: 16.10.2025 в 16.00 часов по местному времени.

Информация о возможном установлении публичного сервитута также размещена на официальном сайте Артемовского городского округа в информационно-телекоммуникационной сети «Интернет».

Описание местоположения границ публичного сервитута отражены в схеме границ публичного сервитута.

Правообладатели земельных участков, в отношении которых испрашивается публичный сервитут, если их права не зарегистрированы в Едином государственном реестре недвижимости, в течение тридцати дней со дня опубликования сообщения, предусмотренного подпунктом 1 пункта 3 статьи 39.42 Земельного кодекса Российской Федерации, могут подать заявления об учете их прав (обременений прав) на земельные участки с приложением копий документов, подтверждающих эти права (обременения прав). В заявлении указывается способ связи с правообладателями земельных участков, в том числе их почтовый адрес и (или) адрес электронной почты. Правообладатели земельных участков, подавшие такие заявления по истечении указанного срока, несут риски невозможности обеспечения их прав в связи с отсутствием информации о таких лицах и их правах на земельные участки.

Приложение
к требованиям к форме ходатайства об установлении публичного сервитута, содержанию обоснования необходимости установления публичного сервитута, утвержденным приказом Федеральной службы государственной регистрации, кадастра и картографии от 19 апреля 2022 г. № П/0150

	Ходатайство об установлении публичного сервитута	
1	Администрация Артемовского городского округа Приморского края (наименование органа, принимающего решение об установлении публичного сервитута)	
2	Сведения о лице, представившем ходатайство об установлении публичного сервитута (далее – заявитель):	
2.1	Полное наименование	Акционерное Общество «Дальневосточная Распределительная Сетевая Компания»
2.2	Сокращенное наименование (при наличии)	АО «ДРСК»
2.3	Организационно-правовая форма	Акционерное общество
2.4	Почтовый адрес (индекс, субъект Российской Федерации, населенный пункт, улица, дом)	675004, Амурская область, г. Благовещенск, ул. Шевченко, д.32
2.5	Адрес электронной почты	doc@prim.drsk.ru
2.6	ОГРН	1052800111308
2.7	ИНН	2801108200
3	Сведения о представителе заявителя:	
3.1	Фамилия	Мухин
	Имя	Егор
	Отчество (при наличии)	Михайлович
3.2	Адрес электронной почты (при наличии)	doc@prim.drsk.ru
3.3	Телефон	(423) 222-32-12
3.4	Наименование и реквизиты документа, подтверждающего полномочия представителя заявителя	Доверенность № 4 от 01.01.2025
4	Прошу установить публичный сервитут в отношении земель и (или) земельного(ых) участка(ов) в целях, предусмотренных статьей 39.37 Земельного кодекса Российской Федерации: установления публичного сервитута для эксплуатации объекта электросетевого хозяйства ***"ВЛ-0,4 кВ от оп.3/2 Ф-1 КТП-5447 L-0,055 км, г.Артем СТ Черемушки"***	
5	Испрашиваемый срок публичного сервитута 49 лет	
6	Срок, в течение которого использование земельного участка (его части) и (или) расположенного на нем объекта недвижимости в соответствии с их разрешенным использованием будет в соответствии с подпунктом 4 пункта 1 статьи 39.41 Земельного кодекса Российской Федерации невозможно или существенно затруднено в связис осуществлением деятельности, для обеспечения которой устанавливается публичный сервитут (при возникновении таких обстоятельств) -	
7	Обоснование необходимости установления публичного сервитута Публичный сервитут устанавливается в целях эксплуатации объекта электросетевого хозяйства ***"ВЛ-0,4 кВ от оп.3/2 Ф-1 КТП-5447 L-0,055 км, г.Артем СТ Черемушки"*** расположенного по адресу: Приморский край, Артем г, В соответствии с требованиями п. 1 ст. 39.40 Земельного Кодекса РФ, АО «ДРСК» является субъектом естественных монополий, что подтверждается выпиской № 346 из реестра субъектов естественных монополий в топливно-энергетическом комплексе, в отношении которых осуществляется государственное регулирование и контроль. Границы публичного сервитута определены по фактическому размещению объекта энергетики. Объект построен на основании Правил устройства электроустановок и норм проектирования объектов энергетики, действующих на момент строительства. При проектировании объекта были учтены действующие нормы, правила и стандарты. Принятые технические решения в проектной документации соответствуют требованиям ПУЭ, экологических, санитарно-технических, противопожарных и других норм, действующих на территории Российской Федерации и обеспечивают безопасную для жизни и здоровья людей эксплуатацию объекта. Объект ***"ВЛ-0,4 кВ от оп.3/2 Ф-1 КТП-5447 L-0,055 км, г.Артем СТ Черемушки"***, обеспечивает электроснабжение Артемовского городского округа. ***"ВЛ-0,4 кВ от оп.3/2 Ф-1 КТП-5447 L-0,055 км, г.Артем СТ Черемушки"***, построена и эксплуатируется с соблюдением условий безопасности населения, существующих объектов недвижимости, сооружений, а также с соблюдением требований, установленных пунктами 8 и 9 статьи 23 Земельного Кодекса РФ. В соответствии с п. 8 ст. 23 Земельного кодекса РФ, публичный сервитут для эксплуатации ***"ВЛ-0,4 кВ от оп.3/2 Ф-1 КТП-5447 L-0,055 км, г.Артем СТ Черемушки"***, согласно схеме границ публичного сервитута, устанавливается и осуществляется на условиях, наименее обременительных для использования земельного участка, в соответствии с его целевым назначением и разрешенным использованием. Общая площадь 2 кв.м ± 1 кв.м - В границах кадастрового квартала: 25:27:070223 – 1 кв.м.	
8	Сведения о правообладателе инженерного сооружения, которое переносится в связи с изъятием земельного участка для государственных или муниципальных нужд, в случае, если заявитель не является собственником указанного инженерного сооружения (в данном случае указываются сведения в объеме, предусмотренном строкой 2 настоящей формы) (заполняется в случае, если ходатайство об установлении публичного сервитута подается с целью установления публичного сервитута в целях реконструкции инженерного сооружения, которое переносится в связи с изъятием такого земельного участка для государственных или муниципальных нужд) нет	
9	Кадастровые номера земельных участков (при их наличии), в отношении которых подано ходатайство об установлении публичного сервитута, адреса или иное описание местоположения таких земельных участков	
10	Право, на котором инженерное сооружение принадлежит заявителю (если подано ходатайство об установлении публичного сервитута для реконструкции, капитального ремонта или эксплуатации указанного инженерного сооружения, реконструкции или капитального ремонта участка (части) инженерного сооружения, являющегося линейным объектом) (предоставление правоустанавливающих документов на линейный объект не требуется в случае, если ходатайство об установлении публичного сервитута подано в соответствии со статьей 3.9 Федерального закона от 25 октября 2001 г. N 137-ФЗ "О введении в действие Земельного кодекса Российской Федерации). - собственность	
11	Сведения о способах представления результатов рассмотрения ходатайства:	
	в виде электронного документа, который направляется уполномоченным органом заявителю посредством электронной почты	да (да/нет)
	в виде бумажного документа, который заявитель получает непосредственно при личном обращении или посредством почтового отправления	да (да/нет)
12	Документы, прилагаемые к ходатайству: 1. Сведения о границах территории, в отношении которой устанавливается публичный сервитут (далее-границы публичного сервитута), включающие графическое описание местоположения границ публичного сервитута и перечень координат характерных точек этих границ в системе координат, установленной для ведения Единого государственного реестра недвижимости, описание границ и схема расположения границ публичного сервитута в полноцветном режиме в формате xml; 2. Графическое описание на бумажном носителе на 5 л. в 1 экз; 3. Акт по форме ОС-1а на 3 л. в 1 экз; 4. Выписка из реестра № 346 на 1 л. в 1 экз; 5. Доверенность № 4 от 01.01.2025 на 5 л. в 1 экз.	
13	Подтверждаю согласие на обработку персональных данных (сбор, систематизацию, накопление, хранение, уточнение (обновление, изменение), использование, распространение (в том числе передачу), обезличивание, блокирование, уничтожение персональных данных, а также иных действий, необходимых для обработки персональных данных в соответствии с законодательством Российской Федерации), в том числе в автоматизированном режиме	
14	Подтверждаю, что сведения, указанные в настоящем ходатайстве, на дату представления ходатайства достоверны; документы (копии документов) и содержащиеся в них сведения соответствуют требованиям, установленным статьей 39.41 Земельного кодекса Российской Федерации	
15	Подпись:	Дата:
	_____ (подпись) Е.М. Мухин (инициалы, фамилия)	«____» _____ _____ г.

ГРАФИЧЕСКОЕ ОПИСАНИЕ
местоположения границ населенных пунктов, территориальных зон, особо охраняемых природных территорий, зон с особыми условиями использования территории
Граница публичного сервитута: "ВЛ-0,4 кВ от оп.3/2 Ф-1 КТП-5447 L-0,055 км, г.Артем СТ Черемушки"
(наименование объекта, местоположение границ которого описано (далее - объект)

Раздел 1

Сведения об объекте		
N п/п	Характеристики объекта	Описание характеристик
1	2	3
1	Местоположение объекта	Приморский край, Артем г
2	Площадь объекта ± величина погрешности определения площади (Р ± ΔР), м²	1 ± 1
3	Иные характеристики объекта	Цель установления публичного сервитута: Размещение объектов электросетевого хозяйства, тепловых сетей, водопроводных сетей, сетей водоотведения, линий и сооружений связи, линейных объектов системы газоснабжения, нефтепроводов и нефтепродуктопроводов, их неотъемлемых технологических частей, если указанные объекты являются объектами федерального, регионального или местного значения, либо необходимы для организации электро-, газо-, тепло-, водоснабжения населения и водоотведения, подключения (технологического присоединения) к сетям инженерно-технического обеспечения, либо переносятся в связи с изъятием земельных участков, на которых они ранее располагались, для государственных или муниципальных нужд (далее также - инженерные сооружения) Срок публичного сервитута: Продолжительность: 49 лет Правообладатель: Акционерное общество "Дальневосточная распределительная сетевая компания" Юридический адрес: 690080, г. Владивосток, ул. Командорская, 13-а ИНН 2801108200 КПП 254043001 Телефон: 8 (4232) 22-32-12 Объект находится: - В границах кадастрового квартала: 25:27:070223 – 1 кв.м.

Раздел 2

Сведения о местоположении границ объекта					
1. Система координат МСК-25, зона 1					
2. Сведения о характерных точках границ объекта					
Обозначение характерных точек границ	Координаты, м		Метод определения координат характерной точки	Средняя квадратическая погрешность положения характерной точки (Mt), м	Описание обозначения точки на местности (при наличии)
	X	Y			
1	2	3	4	5	6
1	383064.67	1412829.98	Метод спутниковых геодезических измерений (определений)	0.1	-
2	383064.67	1412829.58	Метод спутниковых	0.1	-

Сведения о местоположении границ объекта					
1. Система координат МСК-25, зона 1					
2. Сведения о характерных точках границ объекта					
Обозначение характерных точек границ	Координаты, м		Метод определения координат характерной точки	Средняя квадратическая погрешность положения характерной точки (Mt), м	Описание обозначения точки на местности (при наличии)
	X	Y			
			геодезических измерений (определений)		
3	383064.27	1412829.58	Метод спутниковых геодезических измерений (определений)	0.1	-
4	383064.27	1412829.98	Метод спутниковых геодезических измерений (определений)	0.1	-
1	383064.67	1412829.98	Метод спутниковых геодезических измерений (определений)	0.1	-
					-
5	383114.52	1412839.94	Метод спутниковых геодезических измерений (определений)	0.1	-
6	383114.52	1412839.54	Метод спутниковых геодезических измерений (определений)	0.1	-
7	383114.12	1412839.54	Метод спутниковых геодезических измерений (определений)	0.1	-
8	383114.12	1412839.94	Метод спутниковых геодезических измерений (определений)	0.1	-
5	383114.52	1412839.94	Метод спутниковых геодезических измерений (определений)	0.1	-
3. Сведения о характерных точках части (частей) границы объекта					
Обозначение характерных точек части границы	Координаты, м		Метод определения координат характерной точки	Средняя квадратическая погрешность положения характерной точки (Mt), м	Описание обозначения точки на местности (при наличии)
	X	Y			
1	2	3	4	5	6
-	-	-	-	-	-

Раздел 3

Сведения о местоположении измененных (уточненных) границ объекта							
1. Система координат МСК-25, зона 1							
2. Сведения о характерных точках границ объекта							
Обозначение характерных точек границ	Существующие координаты, м		Измененные (уточненные) координаты, м		Метод определения координат характерной точки	Средняя квадратическая погрешность положения характерной точки (Mt), м	Описание обозначения точки на местности (при наличии)
	X	Y	X	Y			
1	2	3	4	5	6	7	8
-	-	-	-	-	-	-	-
3. Сведения о характерных точках части (частей) границы объекта							
Обозначение характерных точек части границы	Существующие координаты, м		Измененные (уточненные) координаты, м		Метод определения координат характерной точки	Средняя квадратическая погрешность положения характерной точки (Mt), м	Описание обозначения точки на местности (при наличии)
	X	Y	X	Y			
1	2	3	4	5	6	7	8
-	-	-	-	-	-	-	-

Раздел 4

План границ объекта

Масштаб 1:400

Используемые условные знаки и обозначения:

Условные обозначения представлены на листе 5

Подпись_____ Зюзева М. Ю. Дата 14 августа 2025 г.

Место для оттиска печати (при наличии) лица, составившего описание местоположения границ объекта

Условные обозначения

•	Характерная точка границы объекта
1	Надписи номеров характерных точек границы объекта
	Образуемая граница объекта
	Часть границы, сведения ЕГРН о которой позволяют однозначно определить ее положение на местности
:19	Надписи кадастрового номера земельного участка
	Граница кадастрового квартала
25:27:070226	Обозначение кадастрового квартала

Текстовое описание местоположения границ объекта		
Прохождение границы		Описание прохождения границы
от точки	до точки	
1	2	3
-	-	-

ИЗВЕЩЕНИЕ
О ВОЗМОЖНОМ УСТАНОВЛЕНИИ ПУБЛИЧНОГО СЕРВИТУТА

Администрация Артемовского городского округа в лице муниципального казенного учреждения управления муниципальной собственности администрации Артемовского городского округа информирует о возможном установлении публичного сервитута в интересах Акционерного общества «Дальневосточная распределительная сетевая компания» сроком на 49 лет:

на земельном участке с кадастровым номером 25:27:080001:4737, местоположение которого установлено относительно ориентира, расположенного в границах участка, почтовый адрес ориентира: Приморский край, г. Артем, с. Кневичи, район ул. Первой, 134

на неразграниченной территории в кадастровом квартале 25:27:080001.

В целях эксплуатации объекта электросетевого хозяйства "ВЛ-0,4 кВ оп.2/6 ф.2 ТП-5007 L-0,04 км, с. Кневичи (ул. Первая)".

Заинтересованные лица могут ознакомиться с поступившим ходатайством об установлении публичного сервитута и прилагаемым к нему описанием местоположения границ публичного сервитута, подать заявления об учете прав на земельные участки в среду, четверг с 09.00 до 13.00 часов по местному времени, по адресу: г. Артем, ул. Кирова 48/1, каб. 119, телефон 8(42337)9-17-73.

Дата и время начала приема заявлений: 17.09.2025 в 10.00 часов по местному времени.

Дата и время окончания приема заявлений: 16.10.2025 в 16.00 часов по местному времени.

Информация о возможном установлении публичного сервитута также размещена на официальном сайте Артемовского городского округа в информационно-телекоммуникационной сети «Интернет».

Описание местоположения границ публичного сервитута отражены в схеме границ публичного сервитута.

Правообладатели земельных участков, в отношении которых испрашивается публичный сервитут, если их права не зарегистрированы в Едином государственном реестре недвижимости, в течение тридцати дней со дня опубликования сообщения, предусмотренного подпунктом 1 пункта 3 статьи 39.42 Земельного кодекса Российской Федерации, могут подать заявления об учете их прав (обременений прав) на земельные участки с приложением копий документов, подтверждающих эти права (обременения прав). В заявлении указывается способ связи с правообладателями земельных участков, в том числе их почтовый адрес и (или) адрес электронной почты. Правообладатели земельных участков, подавшие такие заявления по истечении указанного срока, несут риски невозможности обеспечения их прав в связи с отсутствием информации о таких лицах и их правах на земельные участки.

Приложение
к требованиям к форме ходатайства об установлении публичного сервитута, содержанию обоснования необходимости установления публичного сервитута, утвержденным приказом Федеральной службы государственной регистрации, кадастра и картографии от 19 апреля 2022 г. № П/0150

	Ходатайство об установлении публичного сервитута	
1	Администрация Артемовского городского округа Приморского края (наименование органа, принимающего решение об установлении публичного сервитута)	
2	Сведения о лице, представившем ходатайство об установлении публичного сервитута (далее – заявитель):	
2.1	Полное наименование	Акционерное Общество «Дальневосточная Распределительная Сетевая Компания»
2.2	Сокращенное наименование (при наличии)	АО «ДРСК»
2.3	Организационно-правовая форма	Акционерное общество
2.4	Почтовый адрес (индекс, субъект Российской Федерации, населенный пункт, улица, дом)	675004, Амурская область, г. Благовещенск, ул. Шевченко, д.32
2.5	Адрес электронной почты	doc@prim.drsk.ru
2.6	ОГРН	1052800111308
2.7	ИНН	2801108200
3	Сведения о представителе заявителя:	
3.1	Фамилия	Мухин
	Имя	Егор
	Отчество (при наличии)	Михайлович
3.2	Адрес электронной почты (при наличии)	doc@prim.drsk.ru
3.3	Телефон	(423) 222-32-12
3.4	Наименование и реквизиты документа, подтверждающего полномочия представителя заявителя	Доверенность № 4 от 01.01.2025
4	Прошу установить публичный сервитут в отношении земель и (или) земельного(ых) участка(ов) в целях, предусмотренных статьей 39.37 Земельного кодекса Российской Федерации: установления публичного сервитута для эксплуатации объекта электросетевого хозяйства ***"ВЛ-0,4 кВ оп.2/6 ф.2 ТП-5007 L-0,04 км, с.Кневичи (ул.Первая)"***	
5	Испрашиваемый срок публичного сервитута 49 лет	
6	Срок, в течение которого использование земельного участка (его части) и (или) расположенного на нем объекта недвижимости в соответствии с их разрешенным использованием будет в соответствии с подпунктом 4 пункта 1 статьи 39.41 Земельного кодекса Российской Федерации невозможно или существенно затруднено в связи с осуществлением деятельности, для обеспечения которой устанавливается публичный сервитут (при возникновении таких обстоятельств) -	
7	Обоснование необходимости установления публичного сервитута Публичный сервитут устанавливается в целях эксплуатации объекта электросетевого хозяйства ***"ВЛ-0,4 кВ оп.2/6 ф.2 ТП-5007 L-0,04 км, с.Кневичи (ул.Первая)"*** расположенного по адресу: Приморский край, Артем г. В соответствии с требованиями п. 1 ст. 39.40 Земельного Кодекса РФ, АО «ДРСК» является субъектом естественных монополий, что подтверждается выпиской № 346 из реестра субъектов естественных монополий в топливно-энергетическом комплексе, в отношении которых осуществляется государственное регулирование и контроль. Границы публичного сервитута определены по фактическому размещению объекта энергетики. Объект построен на основании Правил устройства электроустановок и норм проектирования объектов энергетики, действующих на момент строительства. При проектировании объекта были учтены действующие нормы, правила и стандарты. Принятые технические решения в проектной документации соответствуют требованиям ПУЭ, экологических, санитарно-технических, противопожарных и других норм, действующих на территории Российской Федерации и обеспечивают безопасную для жизни и здоровья людей эксплуатацию объекта. Объект ***"ВЛ-0,4 кВ оп.2/6 ф.2 ТП-5007 L-0,04 км, с.Кневичи (ул.Первая)"***, обеспечивает электроснабжение Артемовского городского округа. ***"ВЛ-0,4 кВ оп.2/6 ф.2 ТП-5007 L-0,04 км, с.Кневичи (ул.Первая)"*** построена и эксплуатируется с соблюдением условий безопасности населения, существующих объектов недвижимости, сооружений, а также с соблюдением требований, установленных пунктами 8 и 9 статьи 23 Земельного Кодекса РФ. В соответствии с п. 8 ст. 23 Земельного кодекса РФ, публичный сервитут для эксплуатации ***"ВЛ-0,4 кВ оп.2/6 ф.2 ТП-5007 L-0,04 км, с.Кневичи (ул.Первая)"***, согласно схеме границ публичного сервитута, устанавливается и осуществляется на условиях, наименее обремени-	

	тельных для использования земельного участка, в соответствии с его целевым назначением и разрешенным использованием. Общая площадь 1 кв.м ± 1 кв.м - В границах земельного участка с кадастровом номером: 25:27:080001:4737 – 0,1 кв.м. - В границах кадастрового квартала: 25:27:080001 – 0,5 кв.м.	
8	Сведения о правообладателе инженерного сооружения, которое переносится в связи с изъятием земельного участка для государственных или муниципальных нужд, в случае, если заявитель не является собственником указанного инженерного сооружения (в данном случае указываются сведения в объеме, предусмотренном строкой 2 настоящей формы) (заполняется в случае, если ходатайство об установлении публичного сервитута подается с целью установления публичного сервитута в целях реконструкции инженерного сооружения, которое переносится в связи с изъятием такого земельного участка для государственных или муниципальных нужд) нет	
9	Кадастровые номера земельных участков (при их наличии), в отношении которых подано ходатайство об установлении публичного сервитута, адреса или иное описание местоположения таких земельных участков	25:27:080001:4737 местоположение установлено относительно ориентира Приморский край, г. Артем, с. Кневичи, район ул. Первой, 134
10	Право, на котором инженерное сооружение принадлежит заявителю (если подано ходатайство об установлении публичного сервитута для реконструкции, капитального ремонта или эксплуатации указанного инженерного сооружения, реконструкции или капитального ремонта участка (части) инженерного сооружения, являющегося линейным объектом) (предоставление правоустанавливающих документов на линейный объект не требуется в случае, если ходатайство об установлении публичного сервитута подано в соответствии со статьей 3.9 Федерального закона от 25 октября 2001 г. N 137-ФЗ "О введении в действие Земельного кодекса Российской Федерации). - собственность	
11	Сведения о способах представления результатов рассмотрения ходатайства:	
	в виде электронного документа, который направляется уполномоченным органом заявителю посредством электронной почты	да (да/нет)
	в виде бумажного документа, который заявитель получает непосредственно при личном обращении или посредством почтового отправления	да (да/нет)
12	Документы, прилагаемые к ходатайству: 1. Сведения о границах территории, в отношении которой устанавливается публичный сервитут (далее-границы публичного сервитута), включающие графическое описание местоположения границ публичного сервитута и перечень координат характерных точек этих границ в системе координат, установленной для ведения Единого государственного реестра недвижимости, описание границ и схема расположения границ публичного сервитута в полноцветном режиме в формате xml; 2. Графическое описание на бумажном носителе на 5 л. в 1 экз; 3. Акт по форме ОС-1а на 3 л. в 1 экз; 4. Выписка из реестра № 346 на 1 л. в 1 экз; 5. Доверенность № 4 от 01.01.2025 на 5 л. в 1 экз.	
13	Подтверждаю согласие на обработку персональных данных (сбор, систематизацию, накопление, хранение, уточнение (обновление, изменение), использование, распространение (в том числе передачу), обезличивание, блокирование, уничтожение персональных данных, а также иных действий, необходимых для обработки персональных данных в соответствии с законодательством Российской Федерации), в том числе в автоматизированном режиме	
14	Подтверждаю, что сведения, указанные в настоящем ходатайстве, на дату представления ходатайства достоверны; документы (копии документов) и содержащиеся в них сведения соответствуют требованиям, установленным статьей 39.41 Земельного кодекса Российской Федерации	
15	Подпись:	Дата:
	_____ (подпись) Е.М. Мухин (инициалы, фамилия)	«_____» _____ _____ г.

ГРАФИЧЕСКОЕ ОПИСАНИЕ

местоположения границ населенных пунктов, территориальных зон, особо охраняемых природных территорий, зон с особыми условиями использования территории

Граница публичного сервитута: "ВЛ-0.4 кВ оп.2/6 ф.2 ТП-5007 L-0,04 км, с.Кневичи (ул.Первая)"

(наименование объекта, местоположение границ которого описано (далее - объект)

Раздел 1

Сведения об объекте		
N п/п	Характеристики объекта	Описание характеристик
1	2	3
1	Местоположение объекта	Приморский край, Артем г, Кневичи с
2	Площадь объекта ± величина погрешности определения площади (Р ± ΔР), м²	1 ± 1
3	Иные характеристики объекта	Цель установления публичного сервитута: Размещение объектов электросетевого хозяйства, тепловых сетей, водопроводных сетей, сетей водоотведения, линий и сооружений связи, линейных объектов системы газоснабжения, нефтепроводов и нефтепродуктопроводов, их неотъемлемых технологических частей, если указанные объекты являются объектами федерального, регионального или местного значения, либо необходимы для организации электро-, газо-, тепло-, водоснабжения населения и водоотведения, подключения (технологического присоединения) к сетям инженерно-технического обеспечения, либо переносятся в связи с изъятием земельных участков, на которых они ранее располагались, для государственных или муниципальных нужд (далее также - инженерные сооружения) Срок публичного сервитута: Продолжительность: 49 лет Правообладатель: Акционерное общество "Дальневосточная распределительная сетевая компания" Юридический адрес: 690080, г. Владивосток, ул. Командорская, 13-а ИНН 2801108200 КПП 254043001 Телефон: 8 (4232) 22-32-12 Объект находится: - В границах земельного участка с кадастровом номером: 25:27:080001:4737 – 0,1 кв.м. - В границах кадастрового квартала: 25:27:080001 – 0,5 кв.м.

Раздел 2

Сведения о местоположении границ объекта					
1. Система координат МСК-25, зона 1					
2. Сведения о характерных точках границ объекта					
Обозначение характерных точек границ	Координаты, м		Метод определения координат характерной точки	Средняя квадратическая погрешность положения характерной точки (Mt), м	Описание обозначения точки на местности (при наличии)
	X	Y			
1	2	3	4	5	6
1	391624.83	1418955.61	Метод спутниковых геодезических измерений (определений)	0.1	-
2	391624.83	1418955.21	Метод спутниковых геодезических измерений (определений)	0.1	-
3	391624.03	1418955.21	Метод спутниковых геодезических измерений (определений)	0.1	-
4	391624.03	1418955.61	Метод спутниковых геодезических измерений (определений)	0.1	-
1	391624.83	1418955.61	Метод спутниковых геодезических измерений (определений)	0.1	-
					-
5	391630.68	1418984.11	Метод спутниковых геодезических измерений (определений)	0.1	-
6	391630.68	1418983.71	Метод спутниковых геодезических измерений (определений)	0.1	-
7	391629.88	1418983.71	Метод спутниковых геодезических измерений (определений)	0.1	-
8	391629.88	1418984.11	Метод спутниковых геодезических измерений (определений)	0.1	-
5	391630.68	1418984.11	Метод спутниковых геодезических измерений (определений)	0.1	-
3. Сведения о характерных точках части (частей) границы объекта					
Обозначение характерных точек части границы	Координаты, м		Метод определения координат характерной точки	Средняя квадратическая погрешность положения характерной точки (Mt), м	Описание обозначения точки на местности (при наличии)
	X	Y			
1	2	3	4	5	6
-	-	-	-	-	-

Раздел 3

Сведения о местоположении измененных (уточненных) границ объекта							
1. Система координат МСК-25, зона 1							
2. Сведения о характерных точках границ объекта							
Обозначение характерных точек границ	Существующие координаты, м		Измененные (уточненные) координаты, м		Метод определения координат характерной точки	Средняя квадратическая погрешность положения характерной точки (Mt), м	Описание обозначения точки на местности (при наличии)
	X	Y	X	Y			
1	2	3	4	5	6	7	8
-	-	-	-	-	-	-	-
3. Сведения о характерных точках части (частей) границы объекта							
Обозначение характерных точек части границы	Существующие координаты, м		Измененные (уточненные) координаты, м		Метод определения координат характерной точки	Средняя квадратическая погрешность положения характерной точки (Mt), м	Описание обозначения точки на местности (при наличии)
	X	Y	X	Y			
1	2	3	4	5	6	7	8
-	-	-	-	-	-	-	-

Раздел 4

План границ объекта

Масштаб 1:200

Используемые условные знаки и обозначения:

Условные обозначения представлены на листе 5

Подпись _____ Зюзева М. Ю. Дата 14 августа 2025 г.

Место для оттиска печати (при наличии) лица, составившего описание местоположения границ объекта

Условные обозначения	
•	Характерная точка границы объекта
1	Надписи номеров характерных точек границы объекта
	Образуемая граница объекта
	Часть границы, сведения ЕГРН о которой позволяют однозначно определить ее положение на местности
:122	Надписи кадастрового номера земельного участка
	Граница кадастрового квартала
25:27:080001	Обозначение кадастрового квартала

Текстовое описание местоположения границ объекта

Прохождение границы		Описание прохождения границы
от точки	до точки	
1	2	3
-	-	-

ИЗВЕЩЕНИЕ
О ВОЗМОЖНОМ УСТАНОВЛЕНИИ ПУБЛИЧНОГО СЕРВИТУТА

Администрация Артемовского городского округа в лице муниципального казенного учреждения управления муниципальной собственности администрации Артемовского городского округа информирует о возможном установлении публичного сервитута в интересах Акционерного общества «Дальневосточная распределительная сетевая компания» сроком на 49 лет:

на земельном участке с кадастровым номером 25:27:070226:27, расположенный по адресу: Российская Федерация, Приморский край, Артемовский городской округ, город Артем, территория снт Бонитет, земельный участок 2;

на земельном участке с кадастровым номером 25:27:070226:41, местоположение которого установлено относительно ориентира, расположенного в границах участка, почтовый адрес ориентира: край Приморский, г. Артем, с/т "Бонитет", участок №3;

на земельном участке с кадастровым номером 25:27:070226:116, расположенный по адресу: Приморский край, г. Артём, с/т "Бонитет";

на земельном участке с кадастровым номером 25:27:070226:38, расположенный по адресу: Российская Федерация, Приморский край, Артемовский городской округ, город Артем, территория снт Бонитет, земельный участок 26;

на земельном участке с кадастровым номером 25:27:070226:100, местоположение которого установлено относительно ориентира, расположенного в границах участка, почтовый адрес ориентира: край Приморский, г. Артем, с/т "Бонитет", участок №24 ;

на неразграниченной территории в кадастровом квартале 25:27:080001.

В целях эксплуатации объекта электросетевого хозяйства "ВЛ-0,4 кВ от оп.11 Ф.1 КТП-5458 L-0,291 км, г.Артем (СТ Бонитет)".

Заинтересованные лица могут ознакомиться с поступившим ходатайством об установлении публичного сервитута и прилагаемым к нему описанием местоположения границ публичного сервитута, подать заявления об учете прав на земельные участки в среду, четверг с 09.00 до 13.00 часов по местному времени, по адресу: г. Артем, ул. Кирова 48/1, каб. 119, телефон 8(42337)9-17-73.

Дата и время начала приема заявлений: 17.09.2025 в 10.00 часов по местному времени.

Дата и время окончания приема заявлений: 16.10.2025 в 16.00 часов по местному времени.

Информация о возможном установлении публичного сервитута также размещена на официальном сайте Артемовского городского округа в информационно-телекоммуникационной сети «Интернет».

Описание местоположения границ публичного сервитута отражены в схеме границ публичного сервитута.

Правообладатели земельных участков, в отношении которых испрашивается публичный сервитут, если их права не зарегистрированы в Едином государственном реестре недвижимости, в течение тридцати дней со дня опубликования сообщения, предусмотренного подпунктом 1 пункта 3 статьи 39.42 Земельного кодекса Российской Федерации, могут подать заявления об учете их прав (обременений прав) на земельные участки с приложением копий документов, подтверждающих эти права (обременения прав). В заявлении указывается способ связи с правообладателями земельных участков, в том числе их почтовый адрес и (или) адрес электронной почты. Правообладатели земельных участков, подавшие такие заявления по истечении указанного срока, несут риски невозможности обеспечения их прав в связи с отсутствием информации о таких лицах и их правах на земельные участки.

Приложение
к требованиям к форме ходатайства об установлении публичного сервитута, содержанию обоснования необходимости установления публичного сервитута, утвержденным приказом Федеральной службы государственной регистрации, кадастра и картографии от 19 апреля 2022 г. № П/0150

	Ходатайство об установлении публичного сервитута	
1	Администрация Артемовского городского округа Приморского края (наименование органа, принимающего решение об установлении публичного сервитута)	
2	Сведения о лице, представившем ходатайство об установлении публичного сервитута (далее – заявитель):	
2.1	Полное наименование	Акционерное Общество «Дальневосточная Распределительная Сетевая Компания»
2.2	Сокращенное наименование (при наличии)	АО «ДРСК»
2.3	Организационно-правовая форма	Акционерное общество
2.4	Почтовый адрес (индекс, субъект Российской Федерации, населенный пункт, улица, дом)	675004, Амурская область, г. Благовещенск, ул. Шевченко, д.32
2.5	Адрес электронной почты	doc@prim.drsk.ru
2.6	ОГРН	1052800111308
2.7	ИНН	2801108200
3	Сведения о представителе заявителя:	
3.1	Фамилия	Мухин
	Имя	Егор
	Отчество (при наличии)	Михайлович
3.2	Адрес электронной почты (при наличии)	doc@prim.drsk.ru
3.3	Телефон	(423) 222-32-12
3.4	Наименование и реквизиты документа, подтверждающего полномочия представителя заявителя	Доверенность № 4 от 01.01.2025
4	Прошу установить публичный сервитут в отношении земель и (или) земельного(ых) участка(ов) в целях, предусмотренных статьей 39.37 Земельного кодекса Российской Федерации: установления публичного сервитута для эксплуатации объекта электросетевого хозяйства ***"ВЛ-0,4 кВ от оп.11 Ф.1 КТП-5458 L-0,291 км, г.Артем (СТ Бонитет)"***	
5	Испрашиваемый срок публичного сервитута 49 лет	
6	Срок, в течение которого использование земельного участка (его части) и (или) расположенного на нем объекта недвижимости в соответствии с их разрешенным использованием будет в соответствии с подпунктом 4 пункта 1 статьи 39.41 Земельного кодекса Российской Федерации невозможно или существенно затруднено в связис осуществлением деятельности, для обеспечения которой устанавливается публичный сервитут (при возникновении таких обстоятельств) -	
7	Обоснование необходимости установления публичного сервитута Публичный сервитут устанавливается в целях эксплуатации объекта электросетевого хозяйства ***"ВЛ-0,4 кВ от оп.11 Ф.1 КТП-5458 L-0,291 км, г.Артем (СТ Бонитет)"*** расположенного по адресу: Приморский край, Артем г, В соответствии с требованиями п. 1 ст. 39.40 Земельного Кодекса РФ, АО «ДРСК» является субъектом естественных монополий, что подтверждается выпиской № 346 из реестра субъектов естественных монополий в топливно-энергетическом комплексе, в отношении которых осуществляется государственное регулирование и контроль. Границы публичного сервитута определены по фактическому размещению объекта энергетики. Объект построен на основании Правил устройства электроустановок и норм проектирования объектов энергетики, действующих на момент строительства. При проектировании объекта были учтены действующие нормы, правила и стандарты. Принятые технические решения в проектной документации соответствуют требованиям ПУЭ, экологических, санитарно-технических, противопожарных и других норм, действующих на территории Российской Федерации и обеспечивают безопасную для жизни и здоровья людей эксплуатацию объекта. Объект ***"ВЛ-0,4 кВ от оп.11 Ф.1 КТП-5458 L-0,291 км, г.Артем (СТ Бонитет)"***, обеспечивает электроснабжение Артемовского городского округа. ***"ВЛ-0,4 кВ от оп.11 Ф.1 КТП-5458 L-0,291 км, г.Артем (СТ Бонитет)"***, построена и эксплуатируется с соблюдением условий безопасности населения, существующих объектов недвижимости, сооружений, а также с соблюдением требований, установленных пунктами 8 и 9 статьи 23 Земельного Кодекса РФ. В соответствии с п. 8 ст. 23 Земельного кодекса РФ, публичный сервитут для эксплуатации ***"ВЛ-0,4 кВ от оп.11 Ф.1 КТП-5458 L-0,291 км, г.Артем (СТ Бонитет)"***, согласно схеме границ публичного сервитута, устанавливается и осуществляется на условиях, наименее обременительных для использования земельного участка, в соответствии с его целевым назначением и разрешенным использованием. Общая площадь 2 кв.м ± 1 кв.м - В границах земельного участка с кадастровым номером: 25:27:070226:27 – 0,2 кв.м. - В границах земельного участка с кадастровым номером: 25:27:070226:41 – 0,2 кв.м. - В границах земельного участка с кадастровым номером: 25:27:070226:116 – 0,9 кв.м. - В границах земельного участка с кадастровым номером: 25:27:070226:38 – 0,2 кв.м. - В границах земельного участка с кадастровым номером: 25:27:070226:100 – 0,1 кв.м.	
8	Сведения о правообладателе инженерного сооружения, которое переносится в связи с изъятием земельного участка для государственных или муниципальных нужд, в случае, если заявитель не является собственником указанного инженерного сооружения (в данном случае указываются сведения в объеме, предусмотренном строкой 2 настоящей формы) (заполняется в случае, если ходатайство об установлении публичного сервитута подается с целью установления публичного сервитута в целях реконструкции инженерного сооружения, которое переносится в связи с изъятием такого земельного участка для государственных или муниципальных нужд) нет	
9	Кадастровые номера земельных участков (при их наличии), в отношении которых подано ходатайство об установлении публичного сервитута, адреса или иное описание местоположения таких земельных участков	25:27:070226:27 местоположение установлено относительно ориентира Российская Федерация, Приморский край, Артемовский городской округ, город Артем, территория снт Бонитет, земельный участок 2 25:27:070226:41 местоположение установлено относительно ориентира, расположенного в границах участка. Почтовый адрес ориентира: край Приморский, г. Артем, с/т "Бонитет", участок №3. 25:27:070226:116 местоположение установлено относительно ориентира Приморский край, г. Артём, с/т "Бонитет" 25:27:070226:38 местоположение установлено относительно ориентира Российская Федерация, Приморский край, Артемовский городской округ, город Артем, территория снт Бонитет, земельный участок 26 25:27:070226:100 местоположение установлено относительно ориентира, расположенного в границах участка. Почтовый адрес ориентира: край Приморский, г. Артем, с/т "Бонитет", участок №24.
10	Право, на котором инженерное сооружение принадлежит заявителю (если подано ходатайство об установлении публичного сервитута для реконструкции, капитального ремонта или эксплуатации указанного инженерного сооружения, реконструкции или капитального ремонта участка (части) инженерного сооружения, являющегося линейным объектом) (предоставление правоустанавливающих документов на линейный объект не требуется в случае, если ходатайство об установлении публичного сервитута подано в соответствии со статьей 3.9 Федерального закона от 25 октября 2001 г. N 137-ФЗ "О введении в действие Земельного кодекса Российской Федерации). - собственность	
11	Сведения о способах представления результатов рассмотрения ходатайства:	
	в виде электронного документа, который направляется уполномоченным органом заявителю посредством электронной почты	да (да/нет)
	в виде бумажного документа, который заявитель получает непосредственно при личном обращении или посредством почтового отправления	да (да/нет)
12	Документы, прилагаемые к ходатайству: 1. Сведения о границах территории, в отношении которой устанавливается публичный сервитут (далее-границы публичного сервитута), включающие графическое описание местоположения границ публичного сервитута и перечень координат характерных точек этих границ в системе координат, установленной для ведения Единого государственного реестра недвижимости, описание границ и схема расположения границ публичного сервитута в полноцветном режиме в формате xml; 2. Графическое описание на бумажном носителе на 8 л. в 1 экз; 3. Акт по форме ОС-1а на 3 л. в 1 экз; 4. Выписка из реестра № 346 на 1 л. в 1 экз; 5. Доверенность № 4 от 01.01.2025 на 5 л. в 1 экз.	
13	Подтверждаю согласие на обработку персональных данных (сбор, систематизацию, накопление, хранение, уточнение (обновление, изменение), использование, распространение (в том числе передачу), обезличивание, блокирование,уничтожение персональных данных, а также иных действий, необходимых для обработки персональных данных в соответствии с законодательством Российской Федерации), в том числе в автоматизированном режиме	
14	Подтверждаю, что сведения, указанные в настоящем ходатайстве, на дату представления ходатайства достоверны; документы (копии документов) и содержащиеся в них сведения соответствуют требованиям, установленным статьей 39.41 Земельного кодекса Российской Федерации	
15	Подпись:	Дата:
	_____ (подпись) Е.М. Мухин (инициалы, фамилия)	«___» _____ _____ г.

ГРАФИЧЕСКОЕ ОПИСАНИЕ
местоположения границ населенных пунктов, территориальных зон, особо охраняемых природных территорий, зон с особыми условиями использования территории
Граница публичного сервитута: "ВЛ-0,4 кВ от оп.11 Ф.1 КТП-5458 L-0,291 км, г.Артем (СТ Бонитет)"
(наименование объекта, местоположение границ которого описано (далее - объект)

Раздел 1

Сведения об объекте		
N п/п	Характеристики объекта	Описание характеристик
1	2	3
1	Местоположение объекта	Приморский край, Артем г
2	Площадь объекта ± величина погрешности определения площади (Р ± ΔР), м²	2 ± 1
3	Иные характеристики объекта	Цель установления публичного сервитута: Размещение объектов электросетевого хозяйства, тепловых сетей, водопроводных сетей, сетей водоотведения, линий и сооружений связи, линейных объектов системы газоснабжения, нефтепроводов и нефтепродуктопроводов, их неотъемлемых технологических частей, если указанные объекты являются объектами федерального, регионального или местного значения, либо необходимы для организации электро-, газо-, тепло-, водоснабжения населения и водоотведения, подключения (технологического присоединения) к сетям инженерно-технического обеспечения, либо переносятся в связи с изъятием земельных участков, на которых они ранее располагались, для государственных или муниципальных нужд (далее также - инженерные сооружения) Срок публичного сервитута: Продолжительность: 49 лет Правообладатель: Акционерное общество "Дальневосточная распределительная сетевая компания" Юридический адрес: 690080, г. Владивосток, ул. Командорская, 13-а ИНН 2801108200 КПП 254043001 Телефон: 8 (4232) 22-32-12 Объект находится: - В границах земельного участка с кадастровым номером: 25:27:070226:27 – 0,2 кв.м. - В границах земельного участка с кадастровым номером: 25:27:070226:41 – 0,2 кв.м. - В границах земельного участка с кадастровым номером: 25:27:070226:116 – 0,9 кв.м. - В границах земельного участка с кадастровым номером: 25:27:070226:38 – 0,2 кв.м. - В границах земельного участка с кадастровым номером: 25:27:070226:100 – 0,1 кв.м.

Раздел 2

Сведения о местоположении границ объекта					
1. Система координат МСК-25, зона 1					
2. Сведения о характерных точках границ объекта					
Обозначение характерных точек границ	Координаты, м		Метод определения координат характерной точки	Средняя квадратическая погрешность положения характерной точки (Mt), м	Описание обозначения точки на местности (при наличии)
	X	Y			
1	2	3	4	5	6
1	383015.48	1413185.45	Метод спутниковых геодезических измерений (определений)	0.1	-
2	383015.48	1413185.05	Метод спутниковых геодезических измерений (определений)	0.1	-
3	383014.68	1413185.05	Метод спутниковых геодезических измерений (определений)	0.1	-
4	383014.68	1413185.45	Метод спутниковых геодезических измерений (определений)	0.1	-
1	383015.48	1413185.45	Метод спутниковых геодезических измерений (определений)	0.1	-
					-
5	383022.59	1413190.04	Метод спутниковых геодезических измерений (определений)	0.1	-
6	383022.59	1413189.64	Метод спутниковых геодезических измерений (определений)	0.1	-
7	383022.19	1413189.64	Метод спутниковых геодезических измерений (определений)	0.1	-
8	383022.19	1413190.04	Метод спутниковых геодезических измерений (определений)	0.1	-
5	383022.59	1413190.04	Метод спутниковых геодезических измерений (определений)	0.1	-
					-
9	383002.14	1413203.53	Метод спутниковых геодезических измерений (определений)	0.1	-
10	383002.14	1413203.13	Метод спутниковых геодезических измерений (определений)	0.1	-
11	383001.74	1413203.13	Метод спутниковых геодезических измерений (определений)	0.1	-
12	383001.74	1413203.53	Метод спутниковых геодезических измерений (определений)	0.1	-
9	383002.14	1413203.53	Метод спутниковых геодезических измерений (определений)	0.1	-
					-
13	383009.80	1413209.56	Метод спутниковых геодезических измерений (определений)	0.1	-
14	383009.80	1413209.16	Метод спутниковых геодезических измерений (определений)	0.1	-
15	383009.40	1413209.16	Метод спутниковых геодезических измерений (определений)	0.1	-
16	383009.40	1413209.56	Метод спутниковых геодезических измерений (определений)	0.1	-
13	383009.80	1413209.56	Метод спутниковых геодезических измерений (определений)	0.1	-
					-
17	382981.36	1413233.27	Метод спутниковых геодезических измерений (определений)	0.1	-
18	382981.36	1413232.87	Метод спутниковых геодезических измерений (определений)	0.1	-
19	382980.96	1413232.87	Метод спутниковых геодезических измерений (определений)	0.1	-
20	382980.96	1413233.27	Метод спутниковых геодезических измерений (определений)	0.1	-
17	382981.36	1413233.27	Метод спутниковых геодезических измерений (определений)	0.1	-

Сведения о местоположении границ объекта					
1. Система координат МСК-25, зона 1					
2. Сведения о характерных точках границ объекта					
Обозначение характерных точек границ	Координаты, м		Метод определения координат характерной точки	Средняя квадратическая погрешность положения характерной точки (Mt), м	Описание обозначения точки на местности (при наличии)
	X	Y			
					-
21	382962.40	1413260.29	Метод спутниковых геодезических измерений (определений)	0.1	-
22	382962.40	1413259.89	Метод спутниковых геодезических измерений (определений)	0.1	-
23	382962.00	1413259.89	Метод спутниковых геодезических измерений (определений)	0.1	-
24	382962.00	1413260.29	Метод спутниковых геодезических измерений (определений)	0.1	-
21	382962.40	1413260.29	Метод спутниковых геодезических измерений (определений)	0.1	-
					-
25	382942.56	1413288.66	Метод спутниковых геодезических измерений (определений)	0.1	-
26	382942.56	1413288.26	Метод спутниковых геодезических измерений (определений)	0.1	-
27	382942.16	1413288.26	Метод спутниковых геодезических измерений (определений)	0.1	-
28	382942.16	1413288.66	Метод спутниковых геодезических измерений (определений)	0.1	-
25	382942.56	1413288.66	Метод спутниковых геодезических измерений (определений)	0.1	-
					-
29	382925.19	1413313.53	Метод спутниковых геодезических измерений (определений)	0.1	-
30	382925.19	1413313.13	Метод спутниковых геодезических измерений (определений)	0.1	-
31	382924.79	1413313.13	Метод спутниковых геодезических	0.1	-

Сведения о местоположении границ объекта					
1. Система координат МСК-25, зона 1					
2. Сведения о характерных точках границ объекта					
Обозначение характерных точек границ	Координаты, м		Метод определения координат характерной точки	Средняя квадратическая погрешность положения характерной точки (Mt), м	Описание обозначения точки на местности (при наличии)
	X	Y			
			измерений (определений)		
32	382924.79	1413313.53	Метод спутниковых геодезических измерений (определений)	0.1	-
29	382925.19	1413313.53	Метод спутниковых геодезических измерений (определений)	0.1	-
					-
33	382911.87	1413334.37	Метод спутниковых геодезических измерений (определений)	0.1	-
34	382911.87	1413333.97	Метод спутниковых геодезических измерений (определений)	0.1	-
35	382911.47	1413333.97	Метод спутниковых геодезических измерений (определений)	0.1	-
36	382911.47	1413334.37	Метод спутниковых геодезических измерений (определений)	0.1	-
33	382911.87	1413334.37	Метод спутниковых геодезических измерений (определений)	0.1	-

3. Сведения о характерных точках части (частей) границы объекта					
Обозначение характерных точек части границы	Координаты, м		Метод определения координат характерной точки	Средняя квадратическая погрешность положения характерной точки (Mt), м	Описание обозначения точки на местности (при наличии)
	X	Y			
1	2	3	4	5	6
-	-	-	-	-	-

Раздел 3

Сведения о местоположении измененных (уточненных) границ объекта							
1. Система координат МСК-25, зона 1							
2. Сведения о характерных точках границ объекта							
Обозначение характерных точек границ	Существующие координаты, м		Измененные (уточненные) координаты, м		Метод определения координат характерной точки	Средняя квадратическая погрешность положения характерной точки (Mt), м	Описание обозначения точки на местности (при наличии)
	X	Y	X	Y			
1	2	3	4	5	6	7	8
-	-	-	-	-	-	-	-

3. Сведения о характерных точках части (частей) границы объекта							
Обозначение характерных точек части границы	Существующие координаты, м		Измененные (уточненные) координаты, м		Метод определения координат характерной точки	Средняя квадратическая погрешность положения характерной точки (Mt), м	Описание обозначения точки на местности (при наличии)
	X	Y	X	Y			
1	2	3	4	5	6	7	8
-	-	-	-	-	-	-	-

Раздел 4

План границ объекта



Масштаб 1:1000

Используемые условные знаки и обозначения:

Условные обозначения представлены на листе 8

Подпись_____ Зюзева М. Ю. Дата 14 августа 2025 г.

Место для оттиска печати (при наличии) лица, составившего описание местоположения границ объекта

Условные обозначения	
•	Характерная точка границы объекта
1	Надписи номеров характерных точек границы объекта
	Образуемая граница объекта
	Часть границы, сведения ЕГРН о которой позволяют однозначно определить ее положение на местности
:19	Надписи кадастрового номера земельного участка
	Граница кадастрового квартала
25:27:070226	Обозначение кадастрового квартала

Текстовое описание местоположения границ объекта		
Прохождение границы		Описание прохождения границы
от точки	до точки	
1	2	3
-	-	-

ИЗВЕЩЕНИЕ
О ВОЗМОЖНОМ УСТАНОВЛЕНИИ ПУБЛИЧНОГО СЕРВИТУТА

Администрация Артемовского городского округа в лице муниципального казенного учреждения управления муниципальной собственности администрации Артемовского городского округа информирует о возможном установлении публичного сервитута в интересах Акционерного общества «Дальневосточная распределительная сетевая компания» сроком на 49 лет:

на земельном участке с кадастровым номером 25:27:040101:622, местоположение которого установлено относительно ориентира, расположенного за пределами участка, ориентир пересечение ул. Зорге и пер. Ольхового, почтовый адрес ориентира: Приморский край, г Артем, с Ясное;

на земельном участке с кадастровым номером 25:27:010001:140, местоположение которого установлено относительно ориентира, расположенного в границах участка, ориентир в районе массива "Развилка" западном направлении от развилки автодорог "Владивосток-Находка-Ясное" и подъезд к г. Артему от автодороги Владивосток-Находка", почтовый адрес ориентира: край Приморский, г. Артем;

В целях эксплуатации объекта электросетевого хозяйства "ВЛ-0,4 кВ от оп.2 ф.12 КТП-5484 L-0,057 км, с. Ясное (ул. Зорге)".

Заинтересованные лица могут ознакомиться с поступившим ходатайством об установлении публичного сервитута и прилагаемым к нему описанием местоположения границ публичного сервитута, подать заявления об учете прав на земельные участки в среду, четверг с 09.00 до 13.00 часов по местному времени, по адресу: г. Артем, ул. Кирова 48/1, каб. 119, телефон 8(42337)9-17-73.

Дата и время начала приема заявлений: 17.09.2025 в 10.00 часов по местному времени.

Дата и время окончания приема заявлений: 16.10.2025 в 16.00 часов по местному времени.

Информация о возможном установлении публичного сервитута также размещена на официальном сайте Артемовского городского округа в информационно-телекоммуникационной сети «Интернет».

Описание местоположения границ публичного сервитута отражены в схеме границ публичного сервитута.

Правообладатели земельных участков, в отношении которых испрашивается публичный сервитут, если их права не зарегистрированы в Едином государственном реестре недвижимости, в течение тридцати дней со дня опубликования сообщения, предусмотренного подпунктом 1 пункта 3 статьи 39.42 Земельного кодекса Российской Федерации, могут подать заявления об учете их прав (обременений прав) на земельные участки с приложением копий документов, подтверждающих эти права (обременения прав). В заявлении указывается способ связи с правообладателями земельных участков, в том числе их почтовый адрес и (или) адрес электронной почты. Правообладатели земельных участков, подавшие такие заявления по истечении указанного срока, несут риски невозможности обеспечения их прав в связи с отсутствием информации о таких лицах и их правах на земельные участки.

Приложение
к требованиям к форме ходатайства об установлении публичного сервитута, содержанию обоснования необходимости установления публичного сервитута, утвержденным приказом Федеральной службы государственной регистрации, кадастра и картографии от 19 апреля 2022 г. № П/0150

	Ходатайство об установлении публичного сервитута	
1	Администрация Артемовского городского округа Приморского края (наименование органа, принимающего решение об установлении публичного сервитута)	
2	Сведения о лице, представившем ходатайство об установлении публичного сервитута (далее – заявитель):	
2.1	Полное наименование	Акционерное Общество «Дальневосточная Распределительная Сетевая Компания»
2.2	Сокращенное наименование (при наличии)	АО «ДРСК»
2.3	Организационно-правовая форма	Акционерное общество
2.4	Почтовый адрес (индекс, субъект Российской Федерации, населенный пункт, улица, дом)	675004, Амурская область, г. Благовещенск, ул. Шевченко, д.32
2.5	Адрес электронной почты	doc@prim.drsk.ru
2.6	ОГРН	1052800111308
2.7	ИНН	2801108200
3	Сведения о представителе заявителя:	
3.1	Фамилия	Мухин
	Имя	Егор
	Отчество (при наличии)	Михайлович
3.2	Адрес электронной почты (при наличии)	doc@prim.drsk.ru
3.3	Телефон	(423) 222-32-12
3.4	Наименование и реквизиты документа, подтверждающего полномочия представителя заявителя	Доверенность № 4 от 01.01.2025
4	Прошу установить публичный сервитут в отношении земель и (или) земельного(ых) участка(ов) в целях, предусмотренных статьей 39.37 Земельного кодекса Российской Федерации: установления публичного сервитута для эксплуатации объекта электросетевого хозяйства ***"ВЛ-0,4 кВ от оп.2 ф.12 КТП-5484 L-0,057 км, с.Ясное (ул.Зорге)"***	
5	Испрашиваемый срок публичного сервитута 49 лет	
6	Срок, в течение которого использование земельного участка (его части) и (или) расположенного на нем объекта недвижимости в соответствии с их разрешенным использованием будет в соответствии с подпунктом 4 пункта 1 статьи 39.41 Земельного кодекса Российской Федерации невозможно или существенно затруднено в связи осуществлением деятельности, для обеспечения которой устанавливается публичный сервитут (при возникновении таких обстоятельств) -	
7	Обоснование необходимости установления публичного сервитута Публичный сервитут устанавливается в целях эксплуатации объекта электросетевого хозяйства ***"ВЛ-0,4 кВ от оп.2 ф.12 КТП-5484 L-0,057 км, с.Ясное (ул.Зорге)"*** расположенного по адресу: Приморский край, Артем г, Ясное с. В соответствии с требованиями п. 1 ст. 39.40 Земельного Кодекса РФ, АО «ДРСК» является субъектом естественных монополий, что подтверждается выпиской № 346 из реестра субъектов естественных монополий в топливно-энергетическом комплексе, в отношении которых осуществляется государственное регулирование и контроль. Границы публичного сервитута определены по фактическому размещению объекта энергетики. Объект построен на основании Правил устройства электроустановок и норм проектирования объектов энергетики, действующих на момент строительства. При проектировании объекта были учтены действующие нормы, правила и стандарты. Принятые технические решения в проектной документации соответствуют требованиям ПУЭ, экологических, санитарно-технических, противопожарных и других норм, действующих на территории Российской Федерации и обеспечивают безопасную для жизни и здоровья людей эксплуатацию объекта. Объект ***"ВЛ-0,4 кВ от оп.2 ф.12 КТП-5484 L-0,057 км, с.Ясное (ул.Зорге)"***, обеспечивает электроснабжение Артемовского городского округа. ***"ВЛ-0,4 кВ от оп.2 ф.12 КТП-5484 L-0,057 км, с.Ясное (ул.Зорге)"***, построена и эксплуатируется с соблюдением условий безопасности населения, существующих объектов недвижимости, сооружений, а также с соблюдением требований, установленных пунктами 8 и 9 статьи 23 Земельного Кодекса РФ. В соответствии с п. 8 ст. 23 Земельного кодекса РФ, публичный сервитут для эксплуатации ***"ВЛ-0,4 кВ от оп.2 ф.12 КТП-5484 L-0,057 км, с.Ясное (ул.Зорге)"***, согласно схеме границ публичного сервитута, устанавливается и осуществляется на условиях, наименее	

	обременительных для использования земельного участка, в соответствии с его целевым назначением и разрешенным использованием. Общая площадь 1 кв.м ± 1 кв.м - В границах земельного участка с кадастровым номером: 25:27:040101:622 – 0,5 кв.м. - В границах земельного участка с кадастровым номером: 25:27:010001:140 – 0,5 кв.м
8	Сведения о правообладателе инженерного сооружения, которое переносится в связи с изъятием земельного участка для государственных или муниципальных нужд, в случае, если заявитель не является собственником указанного инженерного сооружения (в данном случае указываются сведения в объеме, предусмотренном строкой 2 настоящей формы) (заполняется в случае, если ходатайство об установлении публичного сервитута подается с целью установления публичного сервитута в целях реконструкции инженерного сооружения, которое переносится в связи с изъятием такого земельного участка для государственных или муниципальных нужд) нет
9	Кадастровые номера земельных участков (при их наличии), в отношении которых подано ходатайство об установлении публичного сервитута, адреса или иное описание местоположения таких земельных участков: 25:27:040101:622 местоположение установлено относительно ориентира, расположенного за пределами участка. Ориентир пересечение ул. Зорге и пер. Ольхового. Почтовый адрес ориентира: Приморский край, г Артем, с Ясное 25:27:010001:140 местоположение установлено относительно ориентира, расположенного в границах участка. Ориентир в районе массива "Развилка" западном направлениот развилки автодорог"Владивосток-Находка-Ясное и"Подъезд к г.Артему от автодороги Владивосток-Находка". Почтовый адрес ориентира: край Приморский, г. Артем
10	Право, на котором инженерное сооружение принадлежит заявителю (если подано ходатайство об установлении публичного сервитута для реконструкции, капитального ремонта или эксплуатации указанного инженерного сооружения, реконструкции или капитального ремонта участка (части) инженерного сооружения, являющегося линейным объектом) (предоставление правоустанавливающих документов на линейный объект не требуется в случае, если ходатайство об установлении публичного сервитута подано в соответствии со статьей 3.9 Федерального закона от 25 октября 2001 г. N 137-ФЗ "О введении в действие Земельного кодекса Российской Федерации). - собственность
11	Сведения о способах представления результатов рассмотрения ходатайства: в виде электронного документа, который направляется уполномоченным органом заявителю посредством электронной почты: да (да/нет) в виде бумажного документа, который заявитель получает непосредственно при личном обращении или посредством почтового отправления: да (да/нет)
12	Документы, прилагаемые к ходатайству: 1. Сведения о границах территории, в отношении которой устанавливается публичный сервитут (далее-границы публичного сервитута), включающие графическое описание местоположения границ публичного сервитута и перечень координат характерных точек этих границ в системе координат, установленной для ведения Единого государственного реестра недвижимости, описание границ и схема расположения границ публичного сервитута в полноцветном режиме в формате xml; 2. Графическое описание на бумажном носителе на 5 л. в 1 экз; 3. Акт по форме ОС-1а на 3 л. в 1 экз; 4. Выписка из реестра № 346 на 1 л. в 1 экз; 5. Доверенность № 4 от 01.01.2025 на 5 л. в 1 экз.
13	Подтверждаю согласие на обработку персональных данных (сбор, систематизацию, накопление, хранение, уточнение (обновление, изменение), использование, распространение (в том числе передачу), обезличивание, блокирование, уничтожение персональных данных, а также иных действий, необходимых для обработки персональных данных в соответствии с законодательством Российской Федерации), в том числе в автоматизированном режиме
14	Подтверждаю, что сведения, указанные в настоящем ходатайстве, на дату представления ходатайства достоверны; документы (копии документов) и содержащиеся в них сведения соответствуют требованиям, установленным статьей 39.41 Земельного кодекса Российской Федерации
15	Подпись: _____ (подпись) Е.М. Мухин (инициалы, фамилия) — Дата: «___» _____ ____ г.

ГРАФИЧЕСКОЕ ОПИСАНИЕ

местоположения границ населенных пунктов, территориальных зон, особо охраняемых природных территорий, зон с особыми условиями использования территории

Граница публичного сервитута: "ВЛ-0,4 кВ от оп.2 ф.12 КТП-5484 L-0,057 км, с.Ясное (ул.Зорге)"

(наименование объекта, местоположение границ которого описано (далее - объект)

Раздел 1

Сведения об объекте		
N п/п	Характеристики объекта	Описание характеристик
1	2	3
1	Местоположение объекта	Приморский край, Артем г, Ясное с
2	Площадь объекта ± величина погрешности определения площади (Р ± ΔР), м²	1 ± 1
3	Иные характеристики объекта	Цель установления публичного сервитута: Размещение объектов электросетевого хозяйства, тепловых сетей, водопроводных сетей, сетей водоотведения, линий и сооружений связи, линейных объектов системы газоснабжения, нефтепроводов и нефтепродуктопроводов, их неотъемлемых технологических частей, если указанные объекты являются объектами федерального, регионального или местного значения, либо необходимы для организации электро-, газо-, тепло-, водоснабжения населения и водоотведения, подключения (технологического присоединения) к сетям инженерно-технического обеспечения, либо переносятся в связи с изъятием земельных участков, на которых они ранее располагались, для государственных или муниципальных нужд (далее также - инженерные сооружения) Срок публичного сервитута: Продолжительность: 49 лет Правообладатель: Акционерное общество "Дальневосточная распределительная сетевая компания" Юридический адрес: 690080, г. Владивосток, ул. Командорская, 13-а ИНН 2801108200 КПП 254043001 Телефон: 8 (4232) 22-32-12 Объект находится: - В границах земельного участка с кадастровым номером: 25:27:040101:622 – 0,5 кв.м. - В границах земельного участка с кадастровым номером: 25:27:010001:140 – 0,5 кв.м.

Раздел 2

Сведения о местоположении границ объекта

1. Система координат МСК-25, зона 1

2. Сведения о характерных точках границ объекта

Обозначение характерных точек границ	Координаты, м		Метод определения координат характерной точки	Средняя квадратическая погрешность положения характерной точки (Mt), м	Описание обозначения точки на местности (при наличии)
	X	Y			
1	2	3	4	5	6
1	397410.84	1416703.09	Метод спутниковых геодезических измерений (определений)	0.1	-
2	397410.84	1416702.69	Метод спутниковых геодезических измерений (определений)	0.1	-
3	397410.04	1416702.69	Метод спутниковых геодезических измерений (определений)	0.1	-
4	397410.04	1416703.09	Метод спутниковых геодезических измерений (определений)	0.1	-
1	397410.84	1416703.09	Метод спутниковых геодезических измерений (определений)	0.1	-
					-
5	397392.26	1416758.14	Метод спутниковых геодезических измерений (определений)	0.1	-
6	397392.26	1416757.74	Метод спутниковых геодезических измерений (определений)	0.1	-
7	397391.86	1416757.74	Метод спутниковых геодезических измерений (определений)	0.1	-
8	397391.86	1416758.14	Метод спутниковых геодезических измерений (определений)	0.1	-
5	397392.26	1416758.14	Метод спутниковых геодезических измерений (определений)	0.1	-

3. Сведения о характерных точках части (частей) границы объекта

Обозначение характерных точек части границы	Координаты, м		Метод определения координат характерной точки	Средняя квадратическая погрешность положения характерной точки (Mt), м	Описание обозначения точки на местности (при наличии)
	X	Y			
1	2	3	4	5	6
-	-	-	-	-	-

Раздел 3

Сведения о местоположении измененных (уточненных) границ объекта

1. Система координат МСК-25, зона 1

2. Сведения о характерных точках границ объекта

Обозначение характерных точек границ	Существующие координаты, м		Измененные (уточненные) координаты, м		Метод определения координат характерной точки	Средняя квадратическая погрешность положения характерной точки (Mt), м	Описание обозначения точки на местности (при наличии)
	X	Y	X	Y			
1	2	3	4	5	6	7	8
-	-	-	-	-	-	-	-

3. Сведения о характерных точках части (частей) границы объекта

Обозначение характерных точек части границы	Существующие координаты, м		Измененные (уточненные) координаты, м		Метод определения координат характерной точки	Средняя квадратическая погрешность положения характерной точки (Mt), м	Описание обозначения точки на местности (при наличии)
	X	Y	X	Y			
1	2	3	4	5	6	7	8
-	-	-	-	-	-	-	-

Раздел 4

План границ объекта

Масштаб 1:400

Используемые условные знаки и обозначения:

Условные обозначения представлены на листе 5

Подпись _____ Зюзева М. Ю. Дата 14 августа 2025 г.

Место для оттиска печати (при наличии) лица, составившего описание местоположения границ объекта

Условные обозначения	
•	Характерная точка границы объекта
1	Надписи номеров характерных точек границы объекта
	Образуемая граница объекта
	Часть границы, сведения ЕГРН о которой позволяют однозначно определить ее положение на местности
:1724	Надписи кадастрового номера земельного участка
	Граница кадастрового квартала
25:27:040101	Обозначение кадастрового квартала

Текстовое описание местоположения границ объекта		
Прохождение границы		Описание прохождения границы
от точки	до точки	
1	2	3
-	-	-

ИЗВЕЩЕНИЕ
О ВОЗМОЖНОМ УСТАНОВЛЕНИИ ПУБЛИЧНОГО СЕРВИТУТА

Администрация Артемовского городского округа в лице муниципального казенного учреждения управления муниципальной собственности администрации Артемовского городского округа информирует о возможном установлении публичного сервитута в интересах Акционерного общества «Дальневосточная распределительная сетевая компания» сроком на 49 лет:

на земельном участке с кадастровым номером 25:27:080001:5942, расположенного по адресу: Приморский край, г. Артем, с. Кневичи, ул. Вторая, д. 138;

на земельном участке с кадастровым номером 25:27:080001:5943, расположенного по адресу: Российская Федерация, Приморский край, Артемовский городской округ, с. Кневичи, ул. Третья, земельный участок 39/1;

В целях эксплуатации объекта электросетевого хозяйства ***"ВЛ-0,4 кВ ф.1 КТП-5492 L-0,01 км с. Кневичи (ул.2-я СХП Артемовское)"***.

Заинтересованные лица могут ознакомиться с поступившим ходатайством об установлении публичного сервитута и прилагаемым к нему описанием местоположения границ публичного сервитута, подать заявления об учете прав на земельные участки в среду, четверг с 09.00 до 13.00 часов по местному времени, по адресу: г. Артем, ул. Кирова 48/1, каб. 119, телефон 8(42337)9-17-73.

Дата и время начала приема заявлений: 17.09.2025 в 10.00 часов по местному времени.

Дата и время окончания приема заявлений: 16.10.2025 в 16.00 часов по местному времени.

Информация о возможном установлении публичного сервитута также размещена на официальном сайте Артемовского городского округа в информационно-телекоммуникационной сети «Интернет».

Описание местоположения границ публичного сервитута отражены в схеме границ публичного сервитута.

Правообладатели земельных участков, в отношении которых испрашивается публичный сервитут, если их права не зарегистрированы в Едином государственном реестре недвижимости, в течение тридцати дней со дня опубликования сообщения, предусмотренного подпунктом 1 пункта 3 статьи 39.42 Земельного кодекса Российской Федерации, могут подать заявления об учете их прав (обременений прав) на земельные участки с приложением копий документов, подтверждающих эти права (обременения прав). В заявлении указывается способ связи с правообладателями земельных участков, в том числе их почтовый адрес и (или) адрес электронной почты. Правообладатели земельных участков, подавшие такие заявления по истечении указанного срока, несут риски невозможности обеспечения их прав в связи с отсутствием информации о таких лицах и их правах на земельные участки.

Приложение
к требованиям к форме ходатайства об установлении публичного сервитута, содержанию обоснования необходимости установления публичного сервитута, утвержденным приказом Федеральной службы государственной регистрации, кадастра и картографии от 19 апреля 2022 г. № П/0150

	Ходатайство об установлении публичного сервитута	
1	Администрация Артемовского городского округа Приморского края (наименование органа, принимающего решение об установлении публичного сервитута)	
2	Сведения о лице, представившем ходатайство об установлении публичного сервитута (далее – заявитель):	
2.1	Полное наименование	Акционерное Общество «Дальневосточная Распределительная Сетевая Компания»
2.2	Сокращенное наименование (при наличии)	АО «ДРСК»
2.3	Организационно-правовая форма	Акционерное общество
2.4	Почтовый адрес (индекс, субъект Российской Федерации, населенный пункт, улица, дом)	675004, Амурская область, г. Благовещенск, ул. Шевченко, д.32
2.5	Адрес электронной почты	doc@prim.drsk.ru
2.6	ОГРН	1052800111308
2.7	ИНН	2801108200
3	Сведения о представителе заявителя:	
3.1	Фамилия	Мухин
	Имя	Егор
	Отчество (при наличии)	Михайлович
3.2	Адрес электронной почты (при наличии)	doc@prim.drsk.ru
3.3	Телефон	(423) 222-32-12
3.4	Наименование и реквизиты документа, подтверждающего полномочия представителя заявителя	Доверенность № 4 от 01.01.2025
4	Прошу установить публичный сервитут в отношении земель и (или) земельного(ых) участка(ов) в целях, предусмотренных статьей 39.37 Земельного кодекса Российской Федерации: установления публичного сервитута для эксплуатации объекта электросетевого хозяйства ***"ВЛ-0,4 кВ ф.1 КТП-5492 L-0,01 км с.Кневичи (ул.2-я СХП Артемовское)"***	
5	Испрашиваемый срок публичного сервитута 49 лет	
6	Срок, в течение которого использование земельного участка (его части) и (или) расположенного на нем объекта недвижимости в соответствии с их разрешенным использованием будет в соответствии с подпунктом 4 пункта 1 статьи 39.41 Земельного кодекса Российской Федерации невозможно или существенно затруднено в связи с осуществлением деятельности, для обеспечения которой устанавливается публичный сервитут (при возникновении таких обстоятельств) -	
7	Обоснование необходимости установления публичного сервитута Публичный сервитут устанавливается в целях эксплуатации объекта электросетевого хозяйства ***"ВЛ-0,4 кВ ф.1 КТП-5492 L-0,01 км с.Кневичи (ул.2-я СХП Артемовское)"*** расположенного по адресу: Приморский край, Артем г., Кневичи с. В соответствии с требованиями п. 1 ст. 39.40 Земельного Кодекса РФ, АО «ДРСК» является субъектом естественных монополий, что подтверждается выпиской № 346 из реестра субъектов естественных монополий в топливно-энергетическом комплексе, в отношении которых осуществляется государственное регулирование и контроль. Границы публичного сервитута определены по фактическому размещению объекта энергетики. Объект построен на основании Правил устройства электроустановок и норм проектирования объектов энергетики, действующих на момент строительства. При проектировании объекта были учтены действующие нормы, правила и стандарты. Принятые технические решения в проектной документации соответствуют требованиям ПУЭ, экологических, санитарно-технических, противопожарных и других норм, действующих на территории Российской Федерации и обеспечивают безопасную для жизни и здоровья людей эксплуатацию объекта. Объект ***"ВЛ-0,4 кВ ф.1 КТП-5492 L-0,01 км с.Кневичи (ул.2-я СХП Артемовское)"***, обеспечивает электроснабжение Артемовского городского округа. ***"ВЛ-0,4 кВ ф.1 КТП-5492 L-0,01 км с.Кневичи (ул.2-я СХП Артемовское)"*** построена и эксплуатируется с соблюдением условий безопасности населения, существующих объектов недвижимости, сооружений, а также с соблюдением требований, установленных пунктами 8 и 9 статьи 23 Земельного Кодекса РФ. В соответствии с п. 8 ст. 23 Земельного кодекса РФ, публичный сервитут для эксплуатации ***"ВЛ-0,4 кВ ф.1 КТП-5492 L-0,01 км с.Кневичи (ул.2-я СХП Артемовское)"***, согласно схеме границ публичного сервитута, устанавливается и осуществляется на условиях, наименее обременительных для использования земельного участка, в соответствии с его целевым назначением и разрешенным использованием. Общая площадь 1 кв.м ± 1 кв.м - В границах земельного участка с кадастровом номером: 25:27:080001:5942 – 0,2 кв.м. - В границах земельного участка с кадастровом номером: 25:27:080001:5943 – 0,2 кв.м.	
8	Сведения о правообладателе инженерного сооружения, которое переносится в связи с изъятием земельного участка для государственных или муниципальных нужд, в случае, если заявитель не является собственником указанного инженерного сооружения (в данном случае указываются сведения в объеме, предусмотренном строкой 2 настоящей формы) (заполняется в случае, если ходатайство об установлении публичного сервитута подается с целью установления публичного сервитута в целях реконструкции инженерного сооружения, которое переносится в связи с изъятием такого земельного участка для государственных или муниципальных нужд) нет	
9	Кадастровые номера земельных участков (при их наличии), в отношении которых подано ходатайство об установлении публичного сервитута, адреса или иное описание местоположения таких земельных участков	25:27:080001:5942 местоположение установлено относительно ориентира Приморский край, г. Артем, с. Кневичи, ул. Вторая, д. 138 25:27:080001:5943 местоположение установлено относительно ориентира Российская Федерация, Приморский край, Артемовский городской округ, с. Кневичи, ул. Третья, земельный участок 39/1
10	Право, на котором инженерное сооружение принадлежит заявителю (если подано ходатайство об установлении публичного сервитута для реконструкции, капитального ремонта или эксплуатации указанного инженерного сооружения, реконструкции или капитального ремонта участка (части) инженерного сооружения, являющегося линейным объектом) (предоставление правоустанавливающих документов на линейный объект не требуется в случае, если ходатайство об установлении публичного сервитута подано в соответствии со статьей 3.9 Федерального закона от 25 октября 2001 г. N 137-ФЗ "О введении в действие Земельного кодекса Российской Федерации). - собственность	
11	Сведения о способах представления результатов рассмотрения ходатайства:	
	в виде электронного документа, который направляется уполномоченным органом заявителю посредством электронной почты	да (да/нет)
	в виде бумажного документа, который заявитель получает непосредственно при личном обращении или посредством почтового отправления	да (да/нет)
12	Документы, прилагаемые к ходатайству: 1. Сведения о границах территории, в отношении которой устанавливается публичный сервитут (далее-границы публичного сервитута), включающие графическое описание местоположения границ публичного сервитута и перечень координат характерных точек этих границ в системе координат, установленной для ведения Единого государственного реестра недвижимости, описание границ и схема расположения границ публичного сервитута в полноцветном режиме в формате xml; 2. Графическое описание на бумажном носителе на 5 л. в 1 экз; 3. Акт по форме ОС-1а на 3 л. в 1 экз; 4. Выписка из реестра № 346 на 1 л. в 1 экз; 5. Доверенность № 4 от 01.01.2025 на 5 л. в 1 экз.	
13	Подтверждаю согласие на обработку персональных данных (сбор, систематизацию, накопление, хранение, уточнение (обновление, изменение), использование, распространение (в том числе передачу), обезличивание, блокирование, уничтожение персональных данных, а также иных действий, необходимых для обработки персональных данных в соответствии с законодательством Российской Федерации), в том числе в автоматизированном режиме	
14	Подтверждаю, что сведения, указанные в настоящем ходатайстве, на дату представления ходатайства достоверны; документы (копии документов) и содержащиеся в них сведения соответствуют требованиям, установленным статьей 39.41 Земельного кодекса Российской Федерации	
15	Подпись:	Дата:
	_____ (подпись) Е.М. Мухин (инициалы, фамилия)	« _____ » _____ _____ г.

ГРАФИЧЕСКОЕ ОПИСАНИЕ
местоположения границ населенных пунктов, территориальных зон, особо охраняемых природных территорий, зон с особыми условиями использования территории

Граница публичного сервитута: "ВЛ-0,4 кВ ф.1 КТП-5492 L-0,01 км с.Кневичи (ул.2-я СХП Артемовское)"

(наименование объекта, местоположение границ которого описано (далее - объект)

Раздел 1

Сведения об объекте		
N п/п	Характеристики объекта	Описание характеристик
1	2	3
1	Местоположение объекта	Приморский край, Артем г, Кневичи с
2	Площадь объекта ± величина погрешности определения площади (Р ± ΔР), м²	1 ± 1
3	Иные характеристики объекта	Цель установления публичного сервитута: Размещение объектов электросетевого хозяйства, тепловых сетей, водопроводных сетей, сетей водоотведения, линий и сооружений связи, линейных объектов системы газоснабжения, нефтепроводов и нефтепродуктопроводов, их неотъемлемых технологических частей, если указанные объекты являются объектами федерального, регионального или местного значения, либо необходимы для организации электро-, газо-, тепло-, водоснабжения населения и водоотведения, подключения (технологического присоединения) к сетям инженерно-технического обеспечения, либо переносятся в связи с изъятием земельных участков, на которых они ранее располагались, для государственных или муниципальных нужд (далее также - инженерные сооружения) Срок публичного сервитута: Продолжительность: 49 лет Правообладатель: Акционерное общество "Дальневосточная распределительная сетевая компания" Юридический адрес: 690080, г. Владивосток, ул. Командорская, 13-а ИНН 2801108200 КПП 254043001 Телефон: 8 (4232) 22-32-12 Объект находится: - В границах земельного участка с кадастровом номером: 25:27:080001:5942 – 0,2 кв.м. - В границах земельного участка с кадастровом номером: 25:27:080001:5943 – 0,2 кв.м.

Раздел 2

Сведения о местоположении границ объекта					
1. Система координат МСК-25, зона 1					
2. Сведения о характерных точках границ объекта					
Обозначение характерных точек границ	Координаты, м		Метод определения координат характерной точки	Средняя квадратическая погрешность положения характерной точки (Mt), м	Описание обозначения точки на местности (при наличии)
	X	Y			
1	2	3	4	5	6
1	392929.18	1419823.20	Метод спутниковых	0.1	-

Сведения о местоположении границ объекта					
1. Система координат МСК-25, зона 1					
2. Сведения о характерных точках границ объекта					
Обозначение характерных точек границ	Координаты, м		Метод определения координат характерной точки	Средняя квадратическая погрешность положения характерной точки (Mt), м	Описание обозначения точки на местности (при наличии)
	X	Y			
			геодезических измерений (определений)		
2	392929.18	1419822.80	Метод спутниковых геодезических измерений (определений)	0.1	-
3	392928.78	1419822.80	Метод спутниковых геодезических измерений (определений)	0.1	-
4	392928.78	1419823.20	Метод спутниковых геодезических измерений (определений)	0.1	-
1	392929.18	1419823.20	Метод спутниковых геодезических измерений (определений)	0.1	-
					-
5	392929.21	1419831.31	Метод спутниковых геодезических измерений (определений)	0.1	-
6	392929.21	1419830.91	Метод спутниковых геодезических измерений (определений)	0.1	-
7	392928.81	1419830.91	Метод спутниковых геодезических измерений (определений)	0.1	-
8	392928.81	1419831.31	Метод спутниковых геодезических измерений (определений)	0.1	-
5	392929.21	1419831.31	Метод спутниковых геодезических измерений (определений)	0.1	-
3. Сведения о характерных точках части (частей) границы объекта					
Обозначение характерных точек части границы	Координаты, м		Метод определения координат характерной точки	Средняя квадратическая погрешность положения характерной точки (Mt), м	Описание обозначения точки на местности (при наличии)
	X	Y			
1	2	3	4	5	6
-	-	-	-	-	-

Раздел 3

Сведения о местоположении измененных (уточненных) границ объекта							
1. Система координат МСК-25, зона 1							
2. Сведения о характерных точках границ объекта							
Обозначение характерных точек границ	Существующие координаты, м		Измененные (уточненные) координаты, м		Метод определения координат характерной точки	Средняя квадратическая погрешность положения характерной точки (Mt), м	Описание обозначения точки на местности (при наличии)
	X	Y	X	Y			
1	2	3	4	5	6	7	8
-	-	-	-	-	-	-	-
3. Сведения о характерных точках части (частей) границы объекта							
Обозначение характерных точек части границы	Существующие координаты, м		Измененные (уточненные) координаты, м		Метод определения координат характерной точки	Средняя квадратическая погрешность положения характерной точки (Mt), м	Описание обозначения точки на местности (при наличии)
	X	Y	X	Y			
1	2	3	4	5	6	7	8
-	-	-	-	-	-	-	-

Раздел 4

План границ объекта

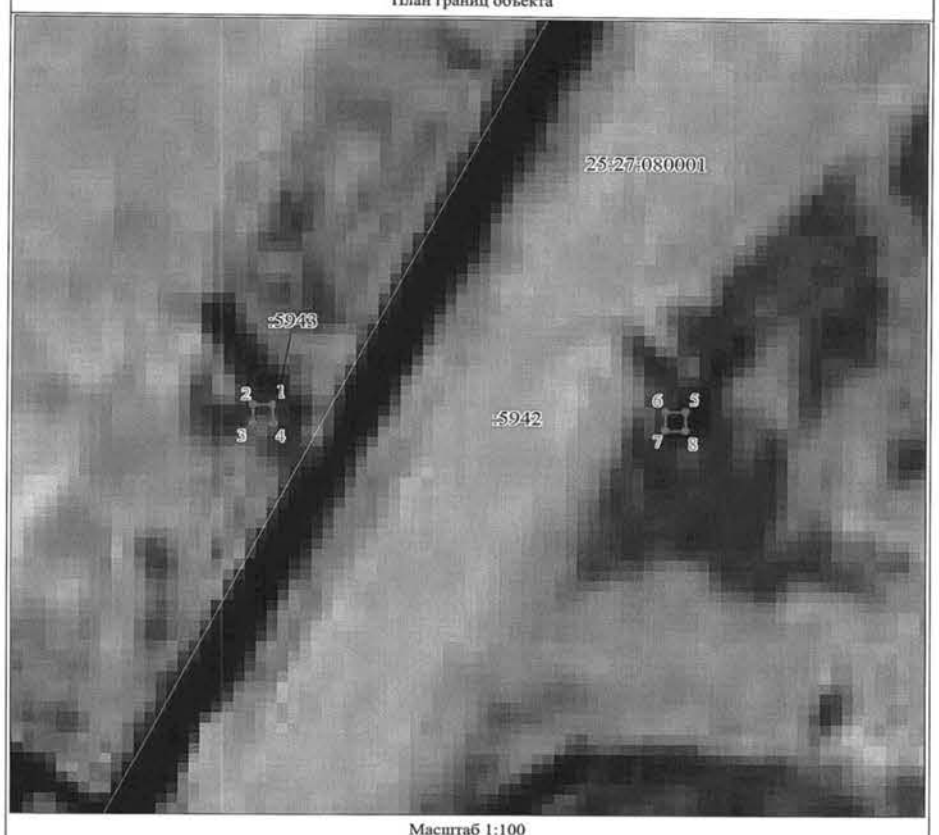

Масштаб 1:100

Используемые условные знаки и обозначения:

Условные обозначения представлены на листе 5

Подпись_____ Зюзева М. Ю. Дата 14 августа 2025 г.

Место для оттиска печати (при наличии) лица, составившего описание местоположения границ объекта

Условные обозначения

•	Характерная точка границы объекта
1	Надписи номеров характерных точек границы объекта
	Образуемая граница объекта
	Часть границы, сведения ЕГРН о которой позволяют однозначно определить ее положение на местности
:122	Надписи кадастрового номера земельного участка
	Граница кадастрового квартала
25:27:080001	Обозначение кадастрового квартала

Текстовое описание местоположения границ объекта		
Прохождение границы		Описание прохождения границы
от точки	до точки	
1	2	3
-	-	-

ИЗВЕЩЕНИЕ
О ВОЗМОЖНОМ УСТАНОВЛЕНИИ ПУБЛИЧНОГО СЕРВИТУТА

Администрация Артемовского городского округа в лице муниципального казенного учреждения управления муниципальной собственности администрации Артемовского городского округа информирует о возможном установлении публичного сервитута в интересах Акционерного общества «Дальневосточная распределительная сетевая компания» сроком на 49 лет:

на земельном участке с кадастровым номером 25:27:040101:34, местоположение которого установлено относительно ориентира, расположенного в границах участка, почтовый адрес ориентира: край Приморский, г. Артем, с. Ясное, ул. Рихарда Зорге, дом 5;

на земельном участке с кадастровым номером 25:27:040101:118, местоположение которого установлено относительно ориентира, расположенного в границах участка, почтовый адрес ориентира: Приморский край, г. Артем, с. Ясное, ул. Рихарда Зорге, дом 7;

на земельном участке с кадастровым номером 25:27:040101:1166, расположенного по адресу: Российская Федерация, Приморский край, Артемовский городской округ, с. Ясное, ул. Рихарда Зорге, в районе дома 13;

на земельном участке с кадастровым номером 25:27:040101:1056, расположенного по адресу: Российская Федерация, Приморский край, г. Артем, с. Ясное, ул. Зорге, д. 11;

на земельном участке с кадастровым номером 25:27:040101:1033, расположенного по адресу: Российская Федерация, Приморский край, Артемовский городской округ, село Ясное, переулок Ольховый, земельный участок 27;

на земельном участке с кадастровым номером 25:27:040101:1139, расположенного по адресу: Российская Федерация, Приморский край, Артемовский городской округ, с. Ясное, пер. Ольховый, в районе д. 1;

на земельном участке с кадастровым номером 25:27:040101:1147, расположенного по адресу: Приморский край, Артемовский г.о., с. Ясное, пер. Ольховый, в районе д. 4

на земельном участке с кадастровым номером 25:27:040101:245, местоположение которого установлено относительно ориентира, расположенного в границах участка, ориентир проезжая часть автодороги, протяженностью 620 метров, почтовый адрес ориентира: Приморский край, г. Артем, с. Ясное, ул. Краснодонская.

В целях эксплуатации объекта электросетевого хозяйства "ВЛ-0,4 кВ ф.1 КТП-5492 L-0,01 км с. Кневичи (ул.2-я СХП Артемовское)".

Заинтересованные лица могут ознакомиться с поступившим ходатайством об установлении публичного сервитута и прилагаемым к нему описанием местоположения границ публичного сервитута, подать заявления об учете прав на земельные участки в среду, четверг с 09.00 до 13.00 часов по местному времени, по адресу: г. Артем, ул. Кирова 48/1, каб. 119, телефон 8(42337)9-17-73.

Дата и время начала приема заявлений: 17.09.2025 в 10.00 часов по местному времени.

Дата и время окончания приема заявлений: 16.10.2025 в 16.00 часов по местному времени.

Информация о возможном установлении публичного сервитута также размещена на официальном сайте Артемовского городского округа в информационно-телекоммуникационной сети «Интернет».

Описание местоположения границ публичного сервитута отражены в схеме границ публичного сервитута.

Правообладатели земельных участков, в отношении которых испрашивается публичный сервитут, если их права не зарегистрированы в Едином государственном реестре недвижимости, в течение тридцати дней со дня опубликования сообщения, предусмотренного подпунктом 1 пункта 3 статьи 39.42 Земельного кодекса Российской Федерации, могут подать заявления об учете их прав (обременений прав) на земельные участки с приложением копий документов, подтверждающих эти права (обременения прав). В заявлении указывается способ связи с правообладателями земельных участков, в том числе их почтовый адрес и (или) адрес электронной почты. Правообладатели земельных участков, подавшие такие заявления по истечении указанного срока, несут риски невозможности обеспечения их прав в связи с отсутствием информации о таких лицах и их правах на земельные участки.

Приложение
к требованиям к форме ходатайства об установлении публичного сервитута, содержанию обоснования необходимости установления публичного сервитута, утвержденным приказом Федеральной службы государственной регистрации, кадастра и картографии от 19 апреля 2022 г. № П/0150

	Ходатайство об установлении публичного сервитута	
1	Администрация Артемовского городского округа Приморского края (наименование органа, принимающего решение об установлении публичного сервитута)	
2	Сведения о лице, представившем ходатайство об установлении публичного сервитута (далее – заявитель):	
2.1	Полное наименование	Акционерное Общество «Дальневосточная Распределительная Сетевая Компания»
2.2	Сокращенное наименование (при наличии)	АО «ДРСК»
2.3	Организационно-правовая форма	Акционерное общество
2.4	Почтовый адрес (индекс, субъект Российской Федерации, населенный пункт, улица, дом)	675004, Амурская область, г. Благовещенск, ул. Шевченко, д.32
2.5	Адрес электронной почты	doc@prim.drsk.ru
2.6	ОГРН	1052800111308
2.7	ИНН	2801108200
3	Сведения о представителе заявителя:	
3.1	Фамилия	Мухин
	Имя	Егор
	Отчество (при наличии)	Михайлович
3.2	Адрес электронной почты (при наличии)	doc@prim.drsk.ru
3.3	Телефон	(423) 222-32-12
3.4	Наименование и реквизиты документа, подтверждающего полномочия представителя заявителя	Доверенность № 4 от 01.01.2025
4	Прошу установить публичный сервитут в отношении земель и (или) земельного(ых) участка(ов) в целях, предусмотренных статьей 39.37 Земельного кодекса Российской Федерации: установления публичного сервитута для эксплуатации объекта электросетевого хозяйства **"ВЛ-0,4 кВ ф.3 ТП-5016 L-0,313 км, с.Ясное (ул.Зорге)"**	
5	Испрашиваемый срок публичного сервитута 49 лет	
6	Срок, в течение которого использование земельного участка (его части) и (или) расположенного на нем объекта недвижимости в соответствии с их разрешенным использованием будет в соответствии с подпунктом 4 пункта 1 статьи 39.41 Земельного кодекса Российской Федерации невозможно или существенно затруднено в связи с осуществлением деятельности, для обеспечения которой устанавливается публичный сервитут (при возникновении таких обстоятельств) -	
7	Обоснование необходимости установления публичного сервитута	

Публичный сервитут устанавливается в целях эксплуатации объекта электросетевого хозяйства **"ВЛ-0,4 кВ ф.3 ТП-5016 L-0,313 км, с.Ясное (ул.Зорге)"** расположенного по адресу: Приморский край, Артем г, Ясное с.

В соответствии с требованиями п. 1 ст. 39.40 Земельного Кодекса РФ, АО «ДРСК» является субъектом естественных монополий, что подтверждается выпиской № 346 из реестра субъектов естественных монополий в топливно-энергетическом комплексе, в отношении которых осуществляется государственное регулирование и контроль.

Границы публичного сервитута определены по фактическому размещению объекта энергетики.

Объект построен на основании Правил устройства электроустановок и норм проектирования объектов энергетики, действующих на момент строительства. При проектировании объекта были учтены действующие нормы, правила и стандарты. Принятые технические решения в проектной документации соответствуют требованиям ПУЭ, экологических, санитарно-технических, противопожарных и других норм, действующих на территории Российской Федерации и обеспечивают безопасную для жизни и здоровья людей эксплуатацию объекта.

Объект **"ВЛ-0,4 кВ ф.3 ТП-5016 L-0,313 км, с.Ясное (ул.Зорге)"**, обеспечивает электроснабжение Артемовского городского округа.

"ВЛ-0,4 кВ ф.3 ТП-5016 L-0,313 км, с.Ясное (ул.Зорге)" построена и эксплуатируется с соблюдением условий безопасности населения, существующих объектов недвижимости, сооружений, а также с соблюдением требований, установленных пунктами 8 и 9 статьи 23 Земельного Кодекса РФ.

В соответствии с п. 8 ст. 23 Земельного кодекса РФ, публичный сервитут для эксплуатации **"ВЛ-0,4 кВ ф.3 ТП-5016 L-0,313 км, с.Ясное (ул.Зорге)"**, согласно схеме границ публичного сервитута, устанавливается и осуществляется на условиях, наименее обременительных для использования земельного участка, в соответствии с его целевым назначением и разрешенным использованием.

Общая площадь 7 кв.м ± 1 кв.м
- В границах земельного участка с кадастровым номером: 25:27:040101:34 – 0,3 кв.м.
- В границах земельного участка с кадастровым номером: 25:27:040101:118 – 0,5 кв.м.
- В границах земельного участка с кадастровым номером: 25:27:040101:1166 – 0,2 кв.м.
- В границах земельного участка с кадастровым номером: 25:27:040101:1056 – 0,2 кв.м.
- В границах земельного участка с кадастровым номером: 25:27:040101:1033 – 0,3 кв.м.
- В границах земельного участка с кадастровым номером: 25:27:040101:1139 – 0,2 кв.м.
- В границах земельного участка с кадастровым номером: 25:27:040101:1147 – 0,2 кв.м.
- В границах земельного участка с кадастровым номером: 25:27:040101:245 – 0,6 кв.м.
- В границах кадастрового квартала: 25:27:040101 – 4,5 кв.м.

8	Сведения о правообладателе инженерного сооружения, которое переносится в связи с изъятием земельного участка для государственных или муниципальных нужд, в случае, если заявитель не является собственником указанного инженерного сооружения (в данном случае указываются сведения в объеме, предусмотренном строкой 2 настоящей формы) (заполняется в случае, если ходатайство об установлении публичного сервитута подается с целью установления публичного сервитута в целях реконструкции инженерного сооружения, которое переносится в связи с изъятием такого земельного участка для государственных или муниципальных нужд) нет	
9	Кадастровые номера земельных участков (при их наличии), в отношении которых подано ходатайство об установлении публичного сервитута, адреса или иное описание местоположения таких земельных участков	25:27:040101:34 местоположение установлено относительно ориентира край Приморский, г. Артем, с. Ясное, ул. Рихарда Зорге, дом 5. 25:27:040101:118 местоположение установлено относительно ориентира Приморский край, г. Артем, с. Ясное, ул. Рихарда Зорге, дом 7. 25:27:040101:1166 местоположение установлено относительно ориентира Российская Федерация, Приморский край, Артемовский городской округ, с. Ясное, ул. Рихарда Зорге, в районе дома 13 25:27:040101:1056 местоположение установлено относительно ориентира Российская Федерация, Приморский край, г Артем, с Ясное, ул Зорге, д 11 25:27:040101:1033 местоположение установлено относительно ориентира Российская Федерация, Приморский край, Артемовский городской округ, село Ясное, переулок Ольховый, земельный участок 27 25:27:040101:1139 местоположение установлено относительно ориентира Российская Федерация, Приморский край, Артемовский городской округ, с. Ясное, пер. Ольховый, в районе д. 1 25:27:040101:1147 местоположение установлено относительно ориентира Приморский край, Артемовский г.о., с. Ясное, пер. Ольховый, в районе д. 4 25:27:040101:245 местоположение установлено относительно ориентира Приморский край, г. Артем, с. Ясное, ул. Краснодонская.
10	Право, на котором инженерное сооружение принадлежит заявителю (если подано ходатайство об установлении публичного сервитута для реконструкции, капитального ремонта или эксплуатации указанного инженерного сооружения, реконструкции или капитального ремонта участка (части) инженерного сооружения, являющегося линейным объектом) (предоставление правоустанавливающих документов на линейный объект не требуется в случае, если ходатайство об установлении публичного сервитута подано в соответствии со статьей 3.9 Федерального закона от 25 октября 2001 г. N 137-ФЗ "О введении в действие Земельного кодекса Российской Федерации). - собственность	
11	Сведения о способах представления результатов рассмотрения ходатайства:	
	в виде электронного документа, который направляется уполномоченным органом заявителю посредством электронной почты	да (да/нет)
	в виде бумажного документа, который заявитель получает непосредственно при личном обращении или посредством почтового отправления	да (да/нет)
12	Документы, прилагаемые к ходатайству: 1. Сведения о границах территории, в отношении которой устанавливается публичный сервитут (далее-границы публичного сервитута), включающие графическое описание местоположения границ публичного сервитута и перечень координат характерных точек этих границ в системе координат, установленной для ведения Единого государственного реестра недвижимости, описание границ и схема расположения границ публичного сервитута в полноцветном режиме в формате xml; 2. Графическое описание на бумажном носителе на 17 л. в 1 экз; 3. Акт по форме ОС-1а на 3 л. в 1 экз; 4. Выписка из реестра № 346 на 1 л. в 1 экз; 5. Доверенность № 4 от 01.01.2025 на 5 л. в 1 экз.	
13	Подтверждаю согласие на обработку персональных данных (сбор, систематизацию, накопление, хранение, уточнение (обновление, изменение), использование, распространение (в том числе передачу), обезличивание, блокирование, уничтожение персональных данных, а также иных действий, необходимых для обработки персональных данных в соответствии с законодательством Российской Федерации), в том числе в автоматизированном режиме	
14	Подтверждаю, что сведения, указанные в настоящем ходатайстве, на дату представления ходатайства достоверны; документы (копии документов) и содержащиеся в них сведения соответствуют требованиям, установленным статьей 39.41 Земельного кодекса Российской Федерации	
15	Подпись:	Дата:
	_____ (подпись) Е.М. Мухин (инициалы, фамилия)	«___» _____ _____ г.

ГРАФИЧЕСКОЕ ОПИСАНИЕ
местоположения границ населенных пунктов, территориальных зон, особо охраняемых природных территорий, зон с особыми условиями использования территории
Граница публичного сервитута: "ВЛ-0,4 кВ ф.3 ТП-5016 L-0,313 км, с.Ясное (ул.Зорге)"
(наименование объекта, местоположение границ которого описано (далее - объект)

Раздел 1

Сведения об объекте		
N п/п	Характеристики объекта	Описание характеристик
1	2	3
1	Местоположение объекта	Приморский край, Артем г, Ясное с
2	Площадь объекта ± величина погрешности определения площади (Р ± ΔР), м²	7 ± 1
3	Иные характеристики объекта	Цель установления публичного сервитута: Размещение объектов электросетевого хозяйства, тепловых сетей, водопроводных сетей, сетей водоотведения, линий и сооружений связи, линейных объектов системы газоснабжения, нефтепроводов и нефтепродуктопроводов, их неотъемлемых технологических частей, если указанные объекты являются объектами федерального, регионального или местного значения, либо необходимы для организации электро-, газо-, тепло-, водоснабжения населения и водоотведения, подключения (технологического присоединения) к сетям инженерно-технического обеспечения, либо переносятся в связи с изъятием земельных участков, на которых они ранее располагались, для государственных или муниципальных нужд (далее также - инженерные сооружения) Срок публичного сервитута: Продолжительность: 49 лет Правообладатель: Акционерное общество "Дальневосточная распределительная сетевая компания" Юридический адрес: 690080, г. Владивосток, ул. Командорская, 13-а ИНН 2801108200 КПП 254043001 Телефон: 8 (4232) 22-32-12 Объект находится: - В границах земельного участка с кадастровом номером: 25:27:040101:34 – 0,3 кв.м. - В границах земельного участка с кадастровом номером: 25:27:040101:118 – 0,5 кв.м. - В границах земельного участка с кадастровом номером: 25:27:040101:1166 – 0,2 кв.м. - В границах земельного участка с кадастровом номером: 25:27:040101:1056 – 0,2 кв.м. - В границах земельного участка с кадастровом номером: 25:27:040101:1033 – 0,3 кв.м. - В границах земельного участка с кадастровом номером: 25:27:040101:1139 – 0,2 кв.м. - В границах земельного участка с кадастровом номером: 25:27:040101:1147 – 0,2 кв.м.

Сведения об объекте		
N п/п	Характеристики объекта	Описание характеристик
		- В границах земельного участка с кадастровом номером: 25:27:040101:245 – 0,6 кв.м. - В границах кадастрового квартала: 25:27:040101 – 4,5 кв.м.

Раздел 2

Сведения о местоположении границ объекта					
1. Система координат МСК-25, зона 1					
2. Сведения о характерных точках границ объекта					
Обозначение характерных точек границ	Координаты, м		Метод определения координат характерной точки	Средняя квадратическая погрешность положения характерной точки (Mt), м	Описание обозначения точки на местности (при наличии)
	X	Y			
1	2	3	4	5	6
1	397535.33	1416401.74	Метод спутниковых геодезических измерений (определений)	0.1	-
2	397535.33	1416401.34	Метод спутниковых геодезических измерений (определений)	0.1	-
3	397534.53	1416401.34	Метод спутниковых геодезических измерений (определений)	0.1	-
4	397534.53	1416401.74	Метод спутниковых геодезических измерений (определений)	0.1	-
1	397535.33	1416401.74	Метод спутниковых геодезических измерений (определений)	0.1	-
					-
5	397570.45	1416418.61	Метод спутниковых геодезических измерений (определений)	0.1	-
6	397570.45	1416418.21	Метод спутниковых геодезических измерений (определений)	0.1	-
7	397570.05	1416418.21	Метод спутниковых геодезических измерений (определений)	0.1	-
8	397570.05	1416418.61	Метод спутниковых геодезических измерений (определений)	0.1	-
5	397570.45	1416418.61	Метод спутниковых геодезических измерений (определений)	0.1	-
					-

Сведения о местоположении границ объекта					
1. Система координат МСК-25, зона 1					
2. Сведения о характерных точках границ объекта					
Обозначение характерных точек границ	Координаты, м		Метод определения координат характерной точки	Средняя квадратическая погрешность	Описание обозначения точки на местности (при
	X	Y			
9	397684.07	1416422.32	Метод спутниковых геодезических измерений (определений)	0.1	-
10	397684.07	1416421.92	Метод спутниковых геодезических измерений (определений)	0.1	-
11	397683.67	1416421.92	Метод спутниковых геодезических измерений (определений)	0.1	-
12	397683.67	1416422.32	Метод спутниковых геодезических измерений (определений)	0.1	-
9	397684.07	1416422.32	Метод спутниковых геодезических измерений (определений)	0.1	-
					-
13	397655.46	1416426.13	Метод спутниковых геодезических измерений (определений)	0.1	-
14	397655.46	1416425.73	Метод спутниковых геодезических измерений (определений)	0.1	-
15	397655.06	1416425.73	Метод спутниковых геодезических измерений (определений)	0.1	-
16	397655.06	1416426.13	Метод спутниковых геодезических измерений (определений)	0.1	-
13	397655.46	1416426.13	Метод спутниковых геодезических измерений (определений)	0.1	-
					-
17	397626.66	1416429.85	Метод спутниковых геодезических измерений (определений)	0.1	-
18	397626.66	1416429.45	Метод спутниковых геодезических измерений (определений)	0.1	-
19	397626.26	1416429.45	Метод спутниковых геодезических измерений (определений)	0.1	-

Сведения о местоположении границ объекта					
1. Система координат МСК-25, зона 1					
2. Сведения о характерных точках границ объекта					
Обозначение характерных точек границ	Координаты, м		Метод определения координат характерной точки	Средняя квадратическая погрешность	Описание обозначения точки на местности (при
	X	Y			
20	397626.26	1416429.85	Метод спутниковых геодезических измерений (определений)	0.1	-
17	397626.66	1416429.85	Метод спутниковых геодезических измерений (определений)	0.1	-
					-
21	397601.22	1416433.15	Метод спутниковых геодезических измерений (определений)	0.1	-
22	397601.22	1416432.75	Метод спутниковых геодезических измерений (определений)	0.1	-
23	397600.42	1416432.75	Метод спутниковых геодезических измерений (определений)	0.1	-
24	397600.42	1416433.15	Метод спутниковых геодезических измерений (определений)	0.1	-
21	397601.22	1416433.15	Метод спутниковых геодезических измерений (определений)	0.1	-
					-
25	397605.74	1416458.82	Метод спутниковых геодезических измерений (определений)	0.1	-
26	397605.74	1416458.42	Метод спутниковых геодезических измерений (определений)	0.1	-
27	397605.34	1416458.42	Метод спутниковых геодезических измерений (определений)	0.1	-
28	397605.34	1416458.82	Метод спутниковых геодезических измерений (определений)	0.1	-
25	397605.74	1416458.82	Метод спутниковых геодезических измерений (определений)	0.1	-
					-
29	397611.63	1416489.32	Метод спутниковых геодезических измерений (определений)	0.1	-

Сведения о местоположении границ объекта					
1. Система координат МСК-25, зона 1					
2. Сведения о характерных точках границ объекта					
Обозначение характерных точек границ	Координаты, м		Метод определения координат характерной точки	Средняя квадратическая погрешность	Описание обозначения точки на местности (при
	X	Y			
30	397611.63	1416488.92	Метод спутниковых геодезических измерений (определений)	0.1	-
31	397610.83	1416488.92	Метод спутниковых геодезических измерений (определений)	0.1	-
32	397610.83	1416489.32	Метод спутниковых геодезических измерений (определений)	0.1	-
29	397611.63	1416489.32	Метод спутниковых геодезических измерений (определений)	0.1	-
					-
33	397590.01	1416510.10	Метод спутниковых геодезических измерений (определений)	0.1	-
34	397590.01	1416509.70	Метод спутниковых геодезических измерений (определений)	0.1	-
35	397589.61	1416509.70	Метод спутниковых геодезических измерений (определений)	0.1	-
36	397589.61	1416510.10	Метод спутниковых геодезических измерений (определений)	0.1	-
33	397590.01	1416510.10	Метод спутниковых геодезических измерений (определений)	0.1	-
					-
37	397561.68	1416510.39	Метод спутниковых геодезических измерений (определений)	0.1	-
38	397561.68	1416509.99	Метод спутниковых геодезических измерений (определений)	0.1	-
39	397561.28	1416509.99	Метод спутниковых геодезических измерений (определений)	0.1	-
40	397561.28	1416510.39	Метод спутниковых геодезических измерений (определений)	0.1	-

Сведения о местоположении границ объекта					
1. Система координат МСК-25, зона 1					
2. Сведения о характерных точках границ объекта					
Обозначение характерных точек границ	Координаты, м		Метод определения координат характерной точки	Средняя квадратическая погрешность	Описание обозначения точки на местности (при
	X	Y			
37	397561.68	1416510.39	Метод спутниковых геодезических измерений (определений)	0.1	-
					-
41	397533.48	1416510.67	Метод спутниковых геодезических измерений (определений)	0.1	-
42	397533.48	1416510.27	Метод спутниковых геодезических измерений (определений)	0.1	-
43	397533.08	1416510.27	Метод спутниковых геодезических измерений (определений)	0.1	-
44	397533.08	1416510.67	Метод спутниковых геодезических измерений (определений)	0.1	-
41	397533.48	1416510.67	Метод спутниковых геодезических измерений (определений)	0.1	-
					-
45	397498.99	1416511.02	Метод спутниковых геодезических измерений (определений)	0.1	-
46	397498.99	1416510.62	Метод спутниковых геодезических измерений (определений)	0.1	-
47	397498.19	1416510.62	Метод спутниковых геодезических измерений (определений)	0.1	-
48	397498.19	1416511.02	Метод спутниковых геодезических измерений (определений)	0.1	-
45	397498.99	1416511.02	Метод спутниковых геодезических измерений (определений)	0.1	-
					-
49	397604.16	1416519.73	Метод спутниковых геодезических измерений (определений)	0.1	-
50	397604.16	1416519.33	Метод спутниковых геодезических измерений (определений)	0.1	-

Сведения о местоположении границ объекта					
1. Система координат МСК-25, зона 1					
2. Сведения о характерных точках границ объекта					
Обозначение характерных точек границ	Координаты, м		Метод определения координат характерной точки	Средняя квадратическая погрешность	Описание обозначения точки на местности (при
	X	Y			
51	397603.36	1416519.33	Метод спутниковых геодезических измерений (определений)	0.1	-
52	397603.36	1416519.73	Метод спутниковых геодезических измерений (определений)	0.1	-
49	397604.16	1416519.73	Метод спутниковых геодезических измерений (определений)	0.1	-
					-
53	397500.15	1416539.66	Метод спутниковых геодезических измерений (определений)	0.1	-
54	397500.15	1416539.26	Метод спутниковых геодезических измерений (определений)	0.1	-
55	397499.35	1416539.26	Метод спутниковых геодезических измерений (определений)	0.1	-
56	397499.35	1416539.66	Метод спутниковых геодезических измерений (определений)	0.1	-
53	397500.15	1416539.66	Метод спутниковых геодезических измерений (определений)	0.1	-
					-
57	397595.76	1416548.46	Метод спутниковых геодезических измерений (определений)	0.1	-
58	397595.76	1416548.06	Метод спутниковых геодезических измерений (определений)	0.1	-
59	397594.96	1416548.06	Метод спутниковых геодезических измерений (определений)	0.1	-
60	397594.96	1416548.46	Метод спутниковых геодезических измерений (определений)	0.1	-
57	397595.76	1416548.46	Метод спутниковых геодезических измерений (определений)	0.1	-
					-

Сведения о местоположении границ объекта					
1. Система координат МСК-25, зона 1					
2. Сведения о характерных точках границ объекта					
Обозначение характерных точек границ	Координаты, м		Метод определения координат характерной точки	Средняя квадратическая погрешность	Описание обозначения точки на местности (при
	X	Y			
61	397609.07	1416551.86	Метод спутниковых геодезических измерений (определений)	0.1	-
62	397609.07	1416551.46	Метод спутниковых геодезических измерений (определений)	0.1	-
63	397608.67	1416551.46	Метод спутниковых геодезических измерений (определений)	0.1	-
64	397608.67	1416551.86	Метод спутниковых геодезических измерений (определений)	0.1	-
61	397609.07	1416551.86	Метод спутниковых геодезических измерений (определений)	0.1	-
					-
65	397500.06	1416573.09	Метод спутниковых геодезических измерений (определений)	0.1	-
66	397500.06	1416572.69	Метод спутниковых геодезических измерений (определений)	0.1	-
67	397499.66	1416572.69	Метод спутниковых геодезических измерений (определений)	0.1	-
68	397499.66	1416573.09	Метод спутниковых геодезических измерений (определений)	0.1	-
65	397500.06	1416573.09	Метод спутниковых геодезических измерений (определений)	0.1	-
					-
69	397598.39	1416573.67	Метод спутниковых геодезических измерений (определений)	0.1	-
70	397598.39	1416573.27	Метод спутниковых геодезических измерений (определений)	0.1	-
71	397597.99	1416573.27	Метод спутниковых геодезических измерений (определений)	0.1	-

Сведения о местоположении границ объекта					
1. Система координат МСК-25, зона 1					
2. Сведения о характерных точках границ объекта					
Обозначение характерных точек границ	Координаты, м		Метод определения координат характерной точки	Средняя квадратическая погрешность	Описание обозначения точки на местности (при
	X	Y			
72	397597.99	1416573.67	Метод спутниковых геодезических измерений (определений)	0.1	-
69	397598.39	1416573.67	Метод спутниковых геодезических измерений (определений)	0.1	-
					-
73	397612.90	1416590.64	Метод спутниковых геодезических измерений (определений)	0.1	-
74	397612.90	1416590.24	Метод спутниковых геодезических измерений (определений)	0.1	-
75	397612.50	1416590.24	Метод спутниковых геодезических измерений (определений)	0.1	-
76	397612.50	1416590.64	Метод спутниковых геодезических измерений (определений)	0.1	-
73	397612.90	1416590.64	Метод спутниковых геодезических измерений (определений)	0.1	-
					-
77	397601.89	1416604.94	Метод спутниковых геодезических измерений (определений)	0.1	-
78	397601.89	1416604.54	Метод спутниковых геодезических измерений (определений)	0.1	-
79	397601.49	1416604.54	Метод спутниковых геодезических измерений (определений)	0.1	-
80	397601.49	1416604.94	Метод спутниковых геодезических измерений (определений)	0.1	-
77	397601.89	1416604.94	Метод спутниковых геодезических измерений (определений)	0.1	-
					-
81	397604.87	1416631.49	Метод спутниковых геодезических измерений (определений)	0.1	-

Сведения о местоположении границ объекта					
1. Система координат МСК-25, зона 1					
2. Сведения о характерных точках границ объекта					
Обозначение характерных точек границ	Координаты, м		Метод определения координат характерной точки	Средняя квадратическая погрешность	Описание обозначения точки на местности (при
	X	Y			
82	397604.87	1416631.09	Метод спутниковых геодезических измерений (определений)	0.1	-
83	397604.47	1416631.09	Метод спутниковых геодезических измерений (определений)	0.1	-
84	397604.47	1416631.49	Метод спутниковых геодезических измерений (определений)	0.1	-
81	397604.87	1416631.49	Метод спутниковых геодезических измерений (определений)	0.1	-
					-
85	397500.27	1416635.60	Метод спутниковых геодезических измерений (определений)	0.1	-
86	397500.27	1416635.20	Метод спутниковых геодезических измерений (определений)	0.1	-
87	397499.87	1416635.20	Метод спутниковых геодезических измерений (определений)	0.1	-
88	397499.87	1416635.60	Метод спутниковых геодезических измерений (определений)	0.1	-
85	397500.27	1416635.60	Метод спутниковых геодезических измерений (определений)	0.1	-
					-
89	397618.23	1416644.72	Метод спутниковых геодезических измерений (определений)	0.1	-
90	397618.23	1416644.32	Метод спутниковых геодезических измерений (определений)	0.1	-
91	397617.83	1416644.32	Метод спутниковых геодезических измерений (определений)	0.1	-
92	397617.83	1416644.72	Метод спутниковых геодезических измерений (определений)	0.1	-

Сведения о местоположении границ объекта

1. Система координат МСК-25, зона 1

2. Сведения о характерных точках границ объекта

Обозначение характерных точек границ	Координаты, м		Метод определения координат характерной точки	Средняя квадратическая погрешность	Описание обозначения точки на местности (при
	X	Y			
89	397618.23	1416644.72	Метод спутниковых геодезических измерений (определений)	0.1	-
					-
93	397610.15	1416678.64	Метод спутниковых геодезических измерений (определений)	0.1	-
94	397610.15	1416678.24	Метод спутниковых геодезических измерений (определений)	0.1	-
95	397609.75	1416678.24	Метод спутниковых геодезических измерений (определений)	0.1	-
96	397609.75	1416678.64	Метод спутниковых геодезических измерений (определений)	0.1	-
93	397610.15	1416678.64	Метод спутниковых геодезических измерений (определений)	0.1	-
					-
97	397584.33	1416682.65	Метод спутниковых геодезических измерений (определений)	0.1	-
98	397584.33	1416682.25	Метод спутниковых геодезических измерений (определений)	0.1	-
99	397583.93	1416682.25	Метод спутниковых геодезических измерений (определений)	0.1	-
100	397583.93	1416682.65	Метод спутниковых геодезических измерений (определений)	0.1	-
97	397584.33	1416682.65	Метод спутниковых геодезических измерений (определений)	0.1	-
					-
101	397623.74	1416700.56	Метод спутниковых геодезических измерений (определений)	0.1	-
102	397623.74	1416700.16	Метод спутниковых геодезических измерений (определений)	0.1	-
103	397623.34	1416700.16	Метод спутниковых	0.1	-

Сведения о местоположении границ объекта

1. Система координат МСК-25, зона 1

2. Сведения о характерных точках границ объекта

Обозначение характерных точек границ	Координаты, м		Метод определения координат характерной точки	Средняя квадратическая погрешность	Описание обозначения точки на местности (при
	X	Y			
			геодезических измерений (определений)		
104	397623.34	1416700.56	Метод спутниковых геодезических измерений (определений)	0.1	-
101	397623.74	1416700.56	Метод спутниковых геодезических измерений (определений)	0.1	-
					-
105	397610.96	1416703.31	Метод спутниковых геодезических измерений (определений)	0.1	-
106	397610.96	1416702.91	Метод спутниковых геодезических измерений (определений)	0.1	-
107	397610.56	1416702.91	Метод спутниковых геодезических измерений (определений)	0.1	-
108	397610.56	1416703.31	Метод спутниковых геодезических измерений (определений)	0.1	-
105	397610.96	1416703.31	Метод спутниковых геодезических измерений (определений)	0.1	-
					-
109	397626.78	1416731.37	Метод спутниковых геодезических измерений (определений)	0.1	-
110	397626.78	1416730.97	Метод спутниковых геодезических измерений (определений)	0.1	-
111	397626.38	1416730.97	Метод спутниковых геодезических измерений (определений)	0.1	-
112	397626.38	1416731.37	Метод спутниковых геодезических измерений (определений)	0.1	-
109	397626.78	1416731.37	Метод спутниковых геодезических измерений (определений)	0.1	-
					-
113	397615.11	1416735.01	Метод спутниковых геодезических	0.1	-

Сведения о местоположении границ объекта

1. Система координат МСК-25, зона 1

2. Сведения о характерных точках границ объекта

Обозначение характерных точек границ	Координаты, м		Метод определения координат характерной точки	Средняя квадратическая погрешность	Описание обозначения точки на местности (при
	X	Y			
			измерений (определений)		
114	397615.11	1416734.61	Метод спутниковых геодезических измерений (определений)	0.1	-
115	397614.71	1416734.61	Метод спутниковых геодезических измерений (определений)	0.1	-
116	397614.71	1416735.01	Метод спутниковых геодезических измерений (определений)	0.1	-
113	397615.11	1416735.01	Метод спутниковых геодезических измерений (определений)	0.1	-
					-
117	397618.35	1416762.13	Метод спутниковых геодезических измерений (определений)	0.1	-
118	397618.35	1416761.73	Метод спутниковых геодезических измерений (определений)	0.1	-
119	397617.55	1416761.73	Метод спутниковых геодезических измерений (определений)	0.1	-
120	397617.55	1416762.13	Метод спутниковых геодезических измерений (определений)	0.1	-
117	397618.35	1416762.13	Метод спутниковых геодезических измерений (определений)	0.1	-
					-
121	397630.71	1416769.21	Метод спутниковых геодезических измерений (определений)	0.1	-
122	397630.71	1416768.81	Метод спутниковых геодезических измерений (определений)	0.1	-
123	397629.91	1416768.81	Метод спутниковых геодезических измерений (определений)	0.1	-
124	397629.91	1416769.21	Метод спутниковых геодезических измерений (определений)	0.1	-

Сведения о местоположении границ объекта

1. Система координат МСК-25, зона 1

2. Сведения о характерных точках границ объекта

Обозначение характерных точек границ	Координаты, м		Метод определения координат характерной точки	Средняя квадратическая погрешность	Описание обозначения точки на местности (при
	X	Y			
121	397630.71	1416769.21	Метод спутниковых геодезических измерений (определений)	0.1	-
					-
125	397648.87	1416780.31	Метод спутниковых геодезических измерений (определений)	0.1	-
126	397648.87	1416779.91	Метод спутниковых геодезических измерений (определений)	0.1	-
127	397648.47	1416779.91	Метод спутниковых геодезических измерений (определений)	0.1	-
128	397648.47	1416780.31	Метод спутниковых геодезических измерений (определений)	0.1	-
125	397648.87	1416780.31	Метод спутниковых геодезических измерений (определений)	0.1	-
					-
129	397665.07	1416789.98	Метод спутниковых геодезических измерений (определений)	0.1	-
130	397665.07	1416789.58	Метод спутниковых геодезических измерений (определений)	0.1	-
131	397664.27	1416789.58	Метод спутниковых геодезических измерений (определений)	0.1	-
132	397664.27	1416789.98	Метод спутниковых геодезических измерений (определений)	0.1	-
129	397665.07	1416789.98	Метод спутниковых геодезических измерений (определений)	0.1	-

3. Сведения о характерных точках части (частей) границы объекта

Обозначение характерных точек части границы	Координаты, м		Метод определения координат характерной точки	Средняя квадратическая погрешность положения характерной точки (Mt), м	Описание обозначения точки на местности (при наличии)
	X	Y			
1	2	3	4	5	6
-	-	-	-	-	-

Раздел 3

Раздел 4

План границ объекта



Масштаб 1:2600

Используемые условные знаки и обозначения:

Условные обозначения представлены на листе 17

Подпись_____ Зюзева М. Ю. Дата 14 августа 2025 г.

Место для оттиска печати (при наличии) лица, составившего описание местоположения границ объекта

Условные обозначения

•	Характерная точка границы объекта
1	Надписи номеров характерных точек границы объекта
	Образуемая граница объекта
	Часть границы, сведения ЕГРН о которой позволяют однозначно определить ее положение на местности
:3130	Надписи кадастрового номера земельного участка
	Граница кадастрового квартала
25:27:010001	Обозначение кадастрового квартала

Текстовое описание местоположения границ объекта

Прохождение границы		Описание прохождения границы
от точки	до точки	
1	2	3
-	-	-

ИЗВЕЩЕНИЕ
О ВОЗМОЖНОМ УСТАНОВЛЕНИИ ПУБЛИЧНОГО СЕРВИТУТА

Администрация Артемовского городского округа в лице муниципального казенного учреждения управления муниципальной собственности администрации Артемовского городского округа информирует о возможном установлении публичного сервитута в интересах Акционерного общества «Дальневосточная распределительная сетевая компания» сроком на 49 лет:

на неразграниченной территории в кадастровом квартале 25:27:030104.

В целях оказание услуг связи (эксплуатации сооружения связи «Временное антенно-мачтовое сооружение (опора)») (БС VV980466).

Заинтересованные лица могут ознакомиться с поступившим ходатайством об установлении публичного сервитута и прилагаемым к нему описанием местоположения границ публичного сервитута, подать заявления об учете прав на земельные участки в среду, четверг с 09.00 до 13.00 часов по местному времени, по адресу: г. Артем, ул. Кирова 48/1, каб. 119, телефон 8(42337)9-17-73.

Дата и время начала приема заявлений: 17.09.2025 в 10.00 часов по местному времени.

Дата и время окончания приема заявлений: 16.10.2025 в 16.00 часов по местному времени.

Информация о возможном установлении публичного сервитута также размещена на официальном сайте Артемовского городского округа в информационно-телекоммуникационной сети «Интернет».

Описание местоположения границ публичного сервитута отражены в схеме границ публичного сервитута.

Правообладатели земельных участков, в отношении которых испрашивается публичный сервитут, если их права не зарегистрированы в Едином государственном реестре недвижимости, в течение тридцати дней со дня опубликования сообщения, предусмотренного подпунктом 1 пункта 3 статьи 39.42 Земельного кодекса Российской Федерации, могут подать заявления об учете их прав (обременений прав) на земельные участки с приложением копий документов, подтверждающих эти права (обременения прав). В заявлении указывается способ связи с правообладателями земельных участков, в том числе их почтовый адрес и (или) адрес электронной почты. Правообладатели земельных участков, подавшие такие заявления по истечении указанного срока, несут риски невозможности обеспечения их прав в связи с отсутствием информации о таких лицах и их правах на земельные участки.

ХОДАТАЙСТВО ОБ УСТАНОВЛЕНИИ ПУБЛИЧНОГО СЕРВИТУТА

1	Администрация Артемовского городского округа Приморского края (наименование органа, принимающего решение об установлении публичного сервитута)	
2	Сведения о лице, представившем ходатайство об установлении публичного сервитута (далее - заявитель):	
2.1	Полное наименование	Общество с ограниченной ответственностью «Пилар»
2.2	Сокращенное наименование	ООО «Пилар»
2.3	Организационно-правовая форма	Общество с ограниченной ответственностью
2.4	Почтовый адрес (индекс, субъект Российской Федерации, населенный пункт, улица, дом)	108811, г. Москва, км 22-й (Киевское ш.), двлд. 6, стр. 1, этаж 5, комната 33
2.5	Фактический адрес (индекс, субъект Российской Федерации, населенный пункт, улица, дом)	680012, г. Хабаровск, ул. Морозова Павла Леонтьевича, 84А, эт. 4, пом. 5
2.6	Адрес электронной почты	anastasia.ogneva@t2.ru
2.7	ОГРН	1097746775422
2.8	ИНН	7703711642
3	Сведения о представителе заявителя:	
3.1	Фамилия	Огнева
	Имя	Анастасия
	Отчество (при наличии)	Олеговна
3.2	Адрес электронной почты	anastasia.ogneva@t2.ru
3.3	Телефон	+7 901-466-41-31
3.4	Наименование и реквизиты документа, подтверждающего полномочия представителя заявителя	доверенность № 38/30-н/38-2025-1-360 от 29.05.2025 г.
4	Прошу установить публичный сервитут в отношении части земельного участка в границах кадастрового квартала: 25:27:030104, площадью 25 кв.м. с местоположением: Российская Федерация, Приморский край, Артемовский городской округ, г. Артем в целях, предусмотренных п. 1 статьи 39.37 Земельного кодекса Российской Федерации: **Оказание услуг связи** (эксплуатации сооружения связи «Временное антенно-мачтовое сооружение (опора)») для нужд населения, а также для нужд федеральных органов исполнительной власти, органов исполнительной власти субъектов Российской Федерации, органов местного самоуправления, общественных объединений и организаций. (БС VV980466)	
5	Испрашиваемый срок публичного сервитута: 49 лет	
6	Срок, в течение которого в соответствии с расчетом заявителя использование земельного участка (его части) и (или) расположенного на нем объекта недвижимости в соответствии с их разрешенным использованием будет в соответствии с подпунктом 4 пункта 1 статьи 39.41 Земельного кодекса Российской Федерации невозможно или существенно затруднено (при возникновении таких обстоятельств): 11 месяцев.	
7	**Обоснование необходимости установления публичного сервитута.** Согласно п. 1 ст. 39.37 Земельного кодекса РФ эксплуатация сооружений связи возможно на условиях установления публичного сервитута, необходимого для оказания услуг связи. Место расположение антенно-мачтового сооружения (АМС) выбрано исходя из правил и норм СаНПиН 2.1.8/2.2.4.1190-03, 2.1.8/2.2.4.1383-03, 2.1.3684-21 и 2.1.2645-10. В соответствии **п. 2 ст. 39.41** сервитут устанавливается с целью исполнения Рамочного договора аренды от 30.08.2022 г. № T2-PLP/2022 о технологическом присоединении к сооружениям связи и договора энергоснабжения № Ц8 от 30.11.2012 г. Согласно выписке из Единого государственного реестра юридических лиц, основной вид деятельности ООО «Пилар» является **«61.20 Деятельность в области связи на базе беспроводных технологий».** Основанием для установления публичного сервитута является необходимость размещения сооружения связи (антенно-мачтовое сооружение) на землях, государственная и (или) муниципальная собственность на которые не разграничена в соответствии с Указом Президента Российской Федерации от 9 мая 2017 года № 203 «О Стратегии развития информационного общества в Российской Федерации на 2017 - 2030 годы», необходимостью предоставления максимально высокого качества услуг и бесперебойного обеспечения связью в период чрезвычайных ситуаций (пандемии, пожароопасный период и т.д.), мероприятий, по внедрению цифровых технологий в разные сферы жизни для повышения её качества и развития экономики, проводимых Координационным Советом при Правительстве РФ. При оказании услуг связи/эксплуатации АМС учитывается пересечение зон, в пределах которых эффективное значение электрического поля составляет в диапазоне 30 кГц – 300 МГц, что служит обоснованием для выбора расположения объекта, его минимальное наложение на земельные участки, принадлежащие гражданам и юридическим лицам, отсутствием необходимости переустройства сторонних коммуникаций и близкое расположение к электроэнергетическим сетям (ЛЭП), что позволяет безопасно эксплуатировать базовую станцию в соответствии с санитарно-эпидемиологическим заключением (СЭЗ). Занимаемая площадь является минимально необходимой для обеспечения безопасной и эффективной эксплуатации АМС и доступа к ней. Установление сервитута не повлечет за собой существенных ограничений в пользовании земельного участка, не препятствует осуществлению хозяйственной деятельности на нем, а также не создает препятствий для прохода или проезда. В соответствии с законодательством о градостроительной деятельности для размещения указанного инженерного сооружения не требуется разработка документации по планировке территории (п. 3 Постановления Правительства РФ от 12.11.2020 № 1816 «Об утверждении перечня случаев, при которых для строительства, реконструкции линейного объекта не требуется подготовка документации по планировке территории, перечня случаев, при которых для строительства, реконструкции объекта капитального строительства не требуется получение разрешения на строительство, внесении изменений в перечень видов объектов, размещение которых может осуществляться на землях или земельных участках, находящихся в государственной или муниципальной собственности, без предоставления земельных участков и установления сервитутов, и о признании утратившими силу некоторых актов Правительства Российской Федерации»). В соответствии с п.4.5 ч.17 ст.51 Градостроительного Кодекса РФ не требует разрешения на строительство. Приказ Росреестра от 10 ноября 2020 г. № П/0412 (классификатор) «Об утверждении классификатора видов разрешенного использования земельных участков» допускает размещение антенно-мачтовых сооружений без отдельного указания в классификаторе. Использование земель или земельных участков, находящихся в государственной или муниципальной собственности, для целей размещения объектов, указанных в п. 3 ст. 39.36 ЗК РФ, не является препятствием для установления в отношении их сервитута, публичного сервитута в соответствии с настоящим Кодексом для размещения таких объектов. (п. 5 ст.39.36 ЗК РФ) График проведения работ при осуществлении деятельности, для обеспечения которой устанавливается публичный сервитут **не требуется**.	
8	Сведения о правообладателе инженерного сооружения, которое переносится в связи с изъятием земельного участка для государственных или муниципальных нужд в случае, если заявитель не является собственником указанного инженерного сооружения (в данном случае указываются сведения в объеме, предусмотренном пунктом 2 настоящей Формы) (заполняется в случае, если ходатайство об установлении публичного сервитута подается с целью установления сервитута в целях реконструкции инженерного сооружения, которое переносится в связи с изъятием такого земельного участка для государственных или муниципальных нужд)	
9	Кадастровые номера земельных участков, в отношении частей которых испрашивается публичный сервитут и границы которых внесены в Единый государственный реестр недвижимости	25:27:030104
10	Право, на котором инженерное сооружение принадлежит заявителю (если подано ходатайство об установлении публичного сервитута для реконструкции, капитального ремонта или эксплуатации указанного инженерного сооружения, реконструкции или капитального ремонта участка (части) инженерного сооружения, являющегося линейным объектом) (предоставление правоустанавливающих документов на линейный объект не требуется в случае, если ходатайство об установлении публичного сервитута подано в соответствии со статьей 3.9 Федерального закона от 25 октября 2001 г. № 137-ФЗ «О введении в действие Земельного кодекса Российской Федерации).	Собственность
11	Сведения о способах представления результатов рассмотрения ходатайства:	
	в виде электронного документа, который направляется уполномоченным органом заявителю посредством электронной почты	да (да/нет)
	в виде бумажного документа, который заявитель получает непосредственно при личном обращении или посредством почтового отправления	нет (да/нет)
12	Документы, прилагаемые к ходатайству: - доверенность № 38/30-н/38-2025-1-360 от 29.05.2025 г.; - рабочая документация 2024 г.; - справка о балансовой принадлежности инженерного сооружения; - рамочный договор аренды от 30.08.2022 № T2-PLP/2022; - санитарно-эпидемиологическое заключение № 25.ПЦ.01.000.Т.001168.12.24 от 11.12.2024 г.; - графическое описание местоположения границ публичный сервитута в формате pdf. - графическое описание местоположения границ публичный сервитута в формате в формате xml. - договор энергоснабжения № Ц8 от 30.11.2012 г. - дополнительное соглашения № 222 о внесении изменений (дополнений) в договор энергоснабжения № Ц8 от 30.11.2012 г. - заказ № VV980466/СМР к Договору строительного подряда № 21-1/23 от 10.04.2023 г. на выполнение работ от 26.09.2024 г. - акт о приемке выполненных работ от 18.03.2025 г.	
13	Подтверждаю согласие на обработку персональных данных (сбор, систематизацию, накопление, хранение, уточнение (обновление, изменение), использование, распространение (в том числе передачу), обезличивание, блокирование, уничтожение персональных данных, а также иных действий, необходимых для обработки персональных данных в соответствии с законодательством Российской Федерации), в том числе в автоматизированном режиме	
14	Подтверждаю, что сведения, указанные в настоящем ходатайстве, на дату представления ходатайства достоверны; документы (копии документов) и содержащиеся в них сведения соответствуют требованиям, установленным статьей 39.41 Земельного кодекса Российской Федерации.	
15	Подпись:	Дата:
	_____ (подпись)	А.О. Огнева (инициалы, фамилия)	«06» августа 2025 г.

ГРАФИЧЕСКОЕ ОПИСАНИЕ

Публичный сервитут для использования земель и земельных участков в целях эксплуатации сооружения связи «Временное антенно-мачтовое сооружение (опора)»

(наименование объекта, местоположение границ которого описано (далее - объект)

Раздел 1

Сведения об объекте		
№ п/п	Характеристики объекта	Описание характеристик
1	2	3
1	Местоположение объекта	Российская Федерация, Приморский край, Артёмовский городской округ, г. Артём
2	Площадь объекта ± величина погрешности определения площади (Р ± ΔР)	25 ± 2 м²
	Иные характеристики объекта	Кадастровый номер квартала: 25:27:030104 Цель установления публичного сервитута: Публичный сервитут для использования земельных участков и (или) земель в целях эксплуатации сооружения связи «Временное антенно-мачтовое сооружение (опора)» Срок публичного сервитута: 49 лет Обладатель публичного сервитута: Общество с ограниченной ответственностью «Пилар» (ИНН: 7703711642, ОГРН: 1097746775422, адрес эл. почты: pilar@t2.ru, почтовый адрес: 108811, г. Москва, км 22-й (Киевское ш.), двлд. 6, стр. 1, этаж 5, комната 33).

Раздел 2

Сведения о местоположении границ объекта

1. Система координат МСК 25, зона 1

2. Сведения о характерных точках границ объекта

Обозначение характерных точек границ	Координаты, м		Метод определения координат характерной точки	Средняя квадратическая погрешность положения характерной точки (Mt), м	Описание обозначения точки на местности (при наличии)
	X	Y			
1	2	3	4	5	6
1	385 254,38	1 416 229,42	Метод спутниковых геодезических измерений (определений)	0,10	-
2	385 256,81	1 416 233,86	Метод спутниковых геодезических измерений (определений)	0,10	-
3	385 252,30	1 416 236,22	Метод спутниковых геодезических измерений (определений)	0,10	-
4	385 249,97	1 416 231,77	Метод спутниковых геодезических измерений (определений)	0,10	-
1	385 254,38	1 416 229,42	Метод спутниковых геодезических измерений (определений)	0,10	-

3. Сведения о характерных точках части (частей) границы объекта

1	2	3	4	5	6
—	—	—	—	—	—

Раздел 3

Сведения о местоположении измененных (уточненных) границ объекта

1. Система координат МСК 25, зона 1

2. Сведения о характерных точках границ объекта

Обозначение характерных точек границы	Существующие координаты, м		Измененные (уточненные) координаты, м		Метод определения координат характерной точки	Средняя квадратическая погрешность положения характерной точки (Mt), м	Описание обозначения точки на местности (при наличии)
	X	Y	X	Y			
1	2	3	4	5	6	7	8
—	—	—	—	—	—	—	—

3. Сведения о характерных точках части (частей) границы объекта

1	2	3	4	5	6	7	8
—	—	—	—	—	—	—	—

СХЕМА РАСПОЛОЖЕНИЯ ГРАНИЦ ПУБЛИЧНОГО СЕРВИТУТА

Местоположение объекта: Российская Федерация, Приморский край, Артёмовский городской округ, г. Артём



Масштаб 1:1 000

Условные обозначения:

- 7 - обозначение и номер характерной точки границы публичного сервитута
- ———— - проектные границы публичного сервитута
- 00:00:0000000:000 - граница и кадастровый номер земельного участка
- 00:00:000000 - граница и номер кадастрового деления территории

17.09.2025

ОПОВЕЩЕНИЕ О ПРОВЕДЕНИИ ПУБЛИЧНЫХ СЛУШАНИЙ

1. Администрация Артемовского городского округа информирует о проведении публичных слушаний по проектам утверждения схем расположения земельных участков на кадастровом плане территории по следующим адресам:

Российская Федерация, Приморский край, Артемовский городской округ, г. Артем, ул. Дзержинского, дом 27;

Российская Федерация, Приморский край, Артемовский городской округ, г. Артем, ул. Лазо, дом 5а.

Проект и информационные материалы к нему размещаются на официальном сайте Артемовского городского округа www.artemokrug.gosuslugi.ru и публикуются в газете «Выбор».

2. Публичные слушания по проектам утверждения схем расположения земельных участков на кадастровом плане территории проводятся в порядке, предусмотренном постановлением Администрации Приморского края от 25.08.2015 № 303-па «Об утверждении Порядка организации и проведения общественных обсуждений или публичных слушаний по вопросам градостроительной деятельности на территориях Владивостокского, Артемовского городских округов, Надеждинского муниципального района, Шкотовского муниципального округа Приморского края».

Процедура проведения публичных слушаний состоит из следующих этапов:

оповещение о начале публичных слушаний;

размещение проектов, подлежащих рассмотрению на публичных слушаниях, и информационных материалов к ним на официальном сайте администрации Артемовского городского округа www.artemokrug.gosuslugi.ru и публикуются в газете «Выбор»;

проведение экспозиции или экспозиций проекта, подлежащего рассмотрению на публичных слушаниях;

проведение собрания или собраний участников публичных слушаний (далее - собрание);

подготовка и оформление протокола публичных слушаний;

подготовка и опубликование заключения о результатах публичных слушаний.

Срок проведения публичных слушаний исчисляется со дня оповещения о начале проведения публичных слушаний по проектам утверждения схем расположения земельных участков на кадастровом плане территории до дня опубликования заключения о результатах публичных слушаний и не может превышать один месяц (Федеральный закон от 14.03.2022 № 58-ФЗ «О внесении изменений в отдельные законодательные акты Российской Федерации»). Срок проведения публичных слушаний - с 17.09.2025 г. по 01.10.2025 г.

3. Открытие экспозиции по проекту утверждения схемы расположения земельного участка на кадастровом плане территории состоится 17.09.2025 г. в 9 часов по адресу: Приморский край, ул. Кирова, 48 (здание администрации), 1 этаж (каб. № 110).

Срок проведения экспозиции проекта: с 17.09.2025 г. по 29.09.2025 г.

Посещение экспозиции проекта возможно в рабочие дни и в рабочее время.

Часы работы:

понедельник – четверг с 09:00 до 18:00.

пятница с 09:00 до 17:00.

перерыв на обед с 13:00 до 14:00.

выходные дни: суббота, воскресенье.

4. Предложения и замечания, касающиеся проекта, вносятся участниками публичных слушаний, прошедших идентификацию, с 17.09.2025 г. по 29.09.2025 г.

а) посредством размещения на официальном сайте Артемовского городского округа;

б) в письменной форме в адрес организатора общественных обсуждений;

в) посредством записи в книге (журнале) учета посетителей экспозиции проекта.

Предложения и замечания, касающиеся проекта, вносятся участниками публичных слушаний, прошедших идентификацию, в письменной или устной форме в ходе проведения собраний участников публичных слушаний.

Участники публичных слушаний, прошедшие в соответствии со статьей 5.1 Градостроительного кодекса Российской Федерации идентификацию, имеют право вносить предложения и замечания по проекту в период размещения проекта и информационных материалов к нему и проведения экспозиции такого проекта:

Участниками публичных слушаний являются граждане, постоянно проживающие на территории, в отношении которой подготовлены проекты, правообладатели находящихся в границах этих территорий земельных участков и (или) расположенных на них объектов капитального строительства, а также правообладатели помещений, являющихся частью указанных объектов капитального строительства.

Участники публичных слушаний в целях идентификации представляют сведения о себе (фамилию, имя, отчество (при наличии), дату рождения, адрес места жительства (регистрации) - для физических лиц; наименование, основной государственный регистрационный номер, место нахождения и адрес - для юридических лиц) с приложением документов, подтверждающих такие сведения.

Участники публичных слушаний, являющиеся правообладателями соответствующих земельных участков и (или) расположенных на них объектов капитального строительства и (или) помещений, являющихся частью указанных объектов капитального строительства, также представляют сведения соответственно о таких земельных участках, объектах капитального строительства, помещениях, являющихся частью указанных объектов капитального строительства, из Единого государственного реестра недвижимости и иные документы, устанавливающие или удостоверяющие их права на такие земельные участки, объекты капитального строительства, помещения, являющиеся частью указанных объектов капитального строительства.

5. Собрание участников публичных слушаний провести 29.09.2025 г. в 10 часов в каб. № 110 администрации Артемовского городского округа (г. Артем, ул. Кирова, 48).

6. Регистрация заинтересованных лиц, желающих принять участие в собрании участников публичных слушаний по проектам утверждения схем расположения земельных участков на кадастровом плане территории осуществляется с 09.30 часов до 10 часов 29.09.2025 г. в каб. № 110 администрации Артемовского городского округа (г. Артем, ул. Кирова, 48).

ГЛАВА АРТЕМОВСКОГО ГОРОДСКОГО ОКРУГА
ПОСТАНОВЛЕНИЕ

15.09.2025 **№ 160-пг**

О НАЗНАЧЕНИИ ПУБЛИЧНЫХ СЛУШАНИЙ ПО ПРОЕКТАМ УТВЕРЖДЕНИЯ СХЕМ РАСПОЛОЖЕНИЯ ЗЕМЕЛЬНЫХ УЧАСТКОВ НА КАДАСТРОВОМ ПЛАНЕ ТЕРРИТОРИИ

Руководствуясь Градостроительным кодексом Российской Федерации, Земельным кодексом Российской Федерации, федеральными законами от 06.10.2003 № 131-ФЗ «Об общих принципах организации местного самоуправления в Российской Федерации», от 14.03.2022 № 58-ФЗ «О внесении изменений в отдельные законодательные акты Российской Федерации», от 20.03.2025 № 33-ФЗ «Об общих принципах организации местного самоуправления в единой системе публичной власти», постановлением Администрации Приморского края от 25.08.2015 № 303-па «Об утверждении Порядка организации и проведения общественных обсуждений или публичных слушаний по вопросам градостроительной деятельности на территориях Владивостокского, Артемовского городских округов, Надеждинского муниципального района Приморского края, Шкотовского муниципального округа Приморского края», решением Думы Артемовского городского округа от 20.02.2020 № 358 «Об утверждении Порядка организации и проведения общественных обсуждений, публичных слушаний по вопросам градостроительной деятельности на территории Артемовского городского округа», Уставом Артемовского городского округа Приморского края,

ПОСТАНОВЛЯЮ:

1. Назначить публичные слушания:

1.1. По проектам утверждения схем расположения земельных участков на кадастровом плане территории по следующим адресам:

Российская Федерация, Приморский край, Артемовский городской округ, г. Артем, ул. Дзержинского, дом 27;

Российская Федерация, Приморский край, Артемовский городской округ, г. Артем, ул. Лазо, дом 5а.

1.2. По инициативе администрации Артемовского городского округа.

2. Определить лиц, ответственных за проведение публичных слушаний:

назначить председателем собрания (председательствующим) заместителя начальника управления муниципальной собственности администрации Артемовского городского округа Новиченко Юлию Галиахметовну, секретарем собрания – заместителя начальника отдела предоставления земельных участков управления муниципальной собственности администрации Артемовского городского округа Зоренко Елену Анатольевну.

3. Срок проведения публичных слушаний - с 17.09.2025 г. по 01.10.2025 г.

Собрание участников публичных слушаний провести 29.09.2025 г. в 10 часов в кабинете № 110 администрации Артемовского городского округа (г. Артем, ул. Кирова, 48).

4. Провести экспозицию с 9 часов 17.09.2025 г. в кабинете № 110 администрации Артемовского городского округа (г. Артем, ул. Кирова, 48).

5. Установить срок подачи предложений и замечаний по проектам утверждения схем расположения земельных участков на кадастровом плане территории, указанных в пункте 1.1 настоящего постановления, до 16 часов 26.09.2025 г.

6. Заместителю главы администрации – начальнику управления муниципальной собственности администрации Артемовского городского округа Железновой Н.С. организовать работу по проведению публичных слушаний в соответствии с постановлением Администрации Приморского края от 25.08.2015 № 303-па «Об утверждении Порядка организации и проведения общественных обсуждений или публичных слушаний по вопросам градостроительной деятельности на территориях Владивостокского, Артемовского городских округов, Надеждинского муниципального района Приморского края, Шкотовского муниципального округа Приморского края».

7. Управлению информационной политики администрации Артемовского городского округа (Еремина П.А.) в установленные сроки опубликовать данное постановление с оповещением в газете «Выбор» и разместить на официальном сайте Артемовского городского округа.

8. Контроль за исполнением настоящего постановления возложить на заместителя главы администрации – начальника управления муниципальной собственности администрации Артемовского городского округа Железнову Н.С.

И.о. главы Артемовского городского округа В.А. Воркова

Адрес (местонахождение) земельного участка:
Российская Федерация, Приморский край, Артемовский городской округ, г. Артём, ул. Дзержинского, дом 27

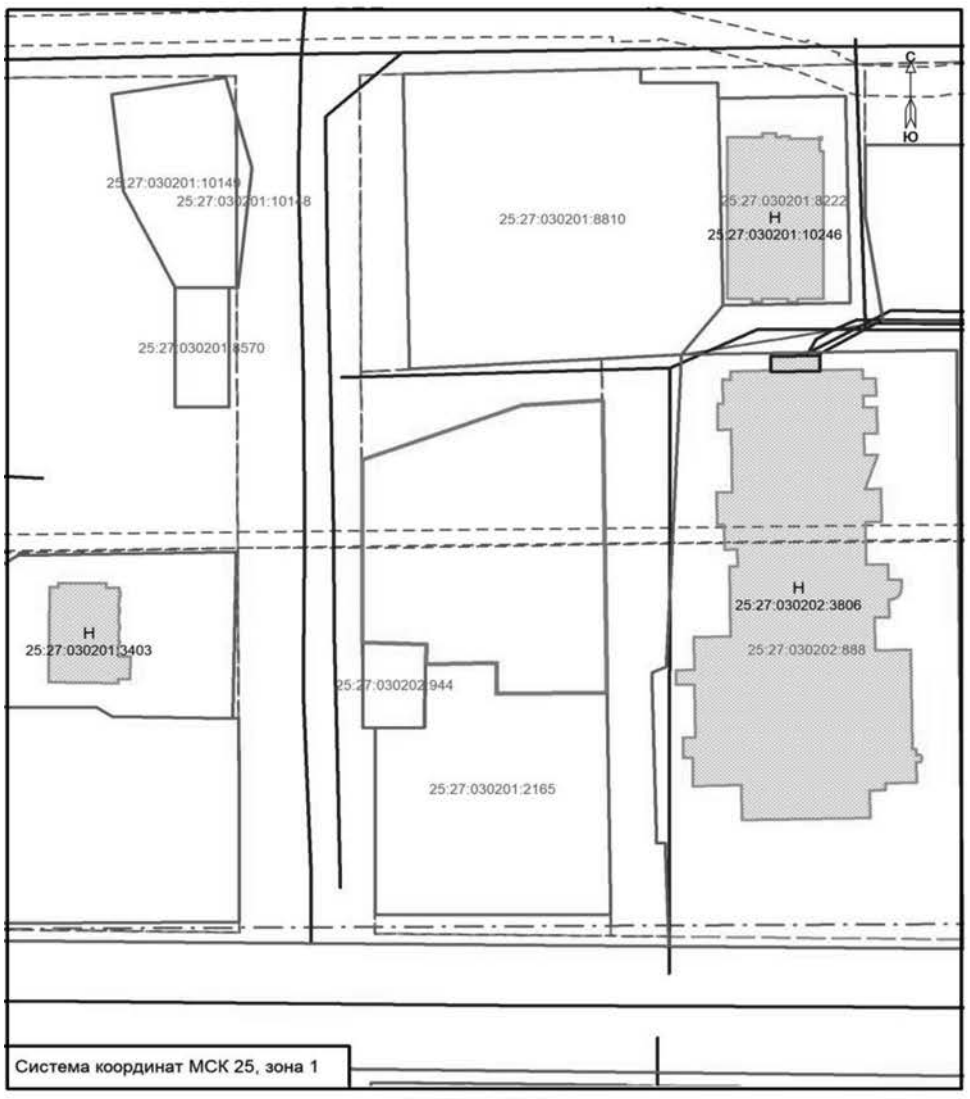

Масштаб 1:1000

Условные обозначения:

- граница образуемого земельного участка площадью 2255 м2
- 25:27:030202:888 - граница и кадастровый номер земельного участка, стоящего на ГКУ
- 25:27:030201:10246 - граница и кадастровый номер здания, сооружения, стоящего на ГКУ
- граница территориальной зоны
- граница кадастрового квартала
- линейный контур ОКС

Адрес (местонахождение) земельного участка:
Российская Федерация, Приморский край, Артемовский городской округ, г. Артем, ул. Лазо, дом 5а

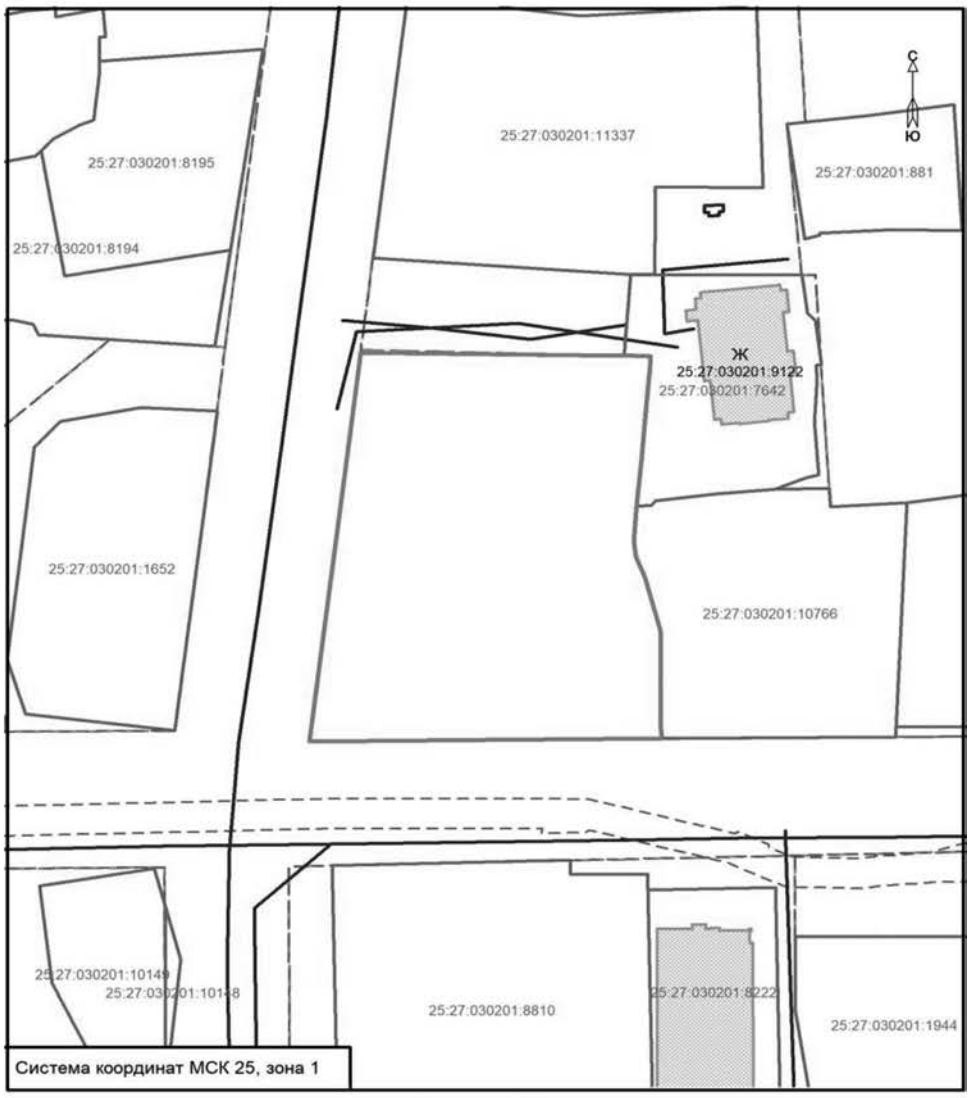

Масштаб 1:1000

Условные обозначения:

- граница образуемого земельного участка площадью 4493 м2
- 25:27:030201:10148 - граница и кадастровый номер земельного участка, стоящего на ГКУ
- 25:27:030201:9122 - граница и кадастровый номер здания, сооружения, стоящего на ГКУ
- граница территориальной зоны
- линейный контур ОКС

ОСТОРОЖНО: ВАШЕ ВИДЕО МОЖЕТ ПОМОЧЬ ТЕРРОРИСТАМ

Увидели последствия атаки дрона? Первый порыв — снять на телефон и выложить в сеть? ОСТАНОВИТЕСЬ!

ЭТО МОЖЕТ БЫТЬ ОПАСНО!

ВАШИ ПРАВИЛЬНЫЕ ДЕЙСТВИЯ

- **НЕ ПРИБЛИЖАЙТЕСЬ** к месту происшествия
- **НЕ СНИМАЙТЕ ФОТО И ВИДЕО** на телефон
- **НЕ ВЫКЛАДЫВАЙТЕ** уже снятые материалы в соцсети
- **НЕМЕДЛЕННО СООБЩИТЕ О НАХОДКЕ** по телефону 112 или в правоохранительные органы. Сообщите место и что вы видели

Дальнейшие действия — дело профессионалов. Ваша бдительность и ответственность — вклад в безопасность страны

ПОЧЕМУ ЭТО ОПАСНО?

- **ВЫДАЕТЕ КООРДИНАТЫ**. Съемка может зафиксировать точное место падения и масштаб ущерба. Этой информацией могут воспользоваться диверсанты для оценки эффективности своей атаки
- **МЕШАЕТЕ РАБОТЕ СПЕЦСЛУЖБ**. Ваше видео может случайно заснять важные улики, тактику работы оперативных групп, места установки оборудования. Это осложняет расследование
- **СОЗДАЕТЕ ПАНИКУ**. Непроверенные, шокирующие кадры быстро распространяются и сеют панику и дезинформацию среди населения

Кадастровый инженер Бабиева Оксана Борисовна (ООО «Гео-Центр» г. Артем, ул. Фрунзе, 60, оф. 215, тел. 89990585006, номер регистрации в государственном реестре лиц, осуществляющих кадастровую деятельность: 4383, E-mail: babiev_vi@mail.ru) сообщает о том, что 20.10.2025 года будет проведено собрание о согласовании границ уточняемого земельного участка с кадастровым номером 25:27:060103:540, расположенного по адресу: Приморский край, г. Артем, с/т «Аралия», массив 1, ул. Солнечная, участок № 7. Кадастровый квартал 25:27:060103.

Заказчик кадастровых работ – Хурсенко Алла Семеновна (почтовый адрес: Приморский край, г. Артем, ул. Харьковская, дом 6, кв. 68).

Просим явиться правообладателей смежных земельных участков. При себе иметь документ, удостоверяющий личность, и правоустанавливающий документ на земельный участок.

Ознакомиться с проектом межевого плана, изъявить требования по согласованию местоположения границ земельных участков в письменной форме можно в течение 30 дней со дня публикации данного объявления по адресу: г. Артем, ул. Фрунзе, 60, офис 215, с предварительным согласованием встречи по телефону: 8 (42337) 3-4994.

Кадастровый инженер Бабиева Оксана Борисовна (ООО «Гео-Центр» г. Артем, ул. Фрунзе, 60, оф. 215, тел. 89990585006, номер регистрации в государственном реестре лиц, осуществляющих кадастровую деятельность: 4383, e-mail: babiev_vi@mail.ru) сообщает о том, что 20.10.2025 года будет проведено собрание о согласовании границ уточняемого земельного участка с кадастровым номером 25:27:060103:675, расположенного по адресу: Приморский край, г. Артем, с/т «Аралия», массив 2, ул. Янтарная, участок № 11. Кадастровый квартал 25:27:060103.

Заказчик кадастровых работ – Федотова Наталья Сергеевна (почтовый адрес: Приморский край, г. Артем, ул. Ворошилова, дом 31, кв. 48).

Просим явиться правообладателей смежных земельных участков. При себе иметь документ, удостоверяющий личность, и правоустанавливающий документ на земельный участок.

Ознакомиться с проектом межевого плана, изъявить требования по согласованию местоположения границ земельных участков в письменной форме можно в течение 30 дней со дня публикации данного объявления по адресу: г. Артем, ул. Фрунзе, 60, офис 215, с предварительным согласованием встречи по телефону: 8 (42337) 3-4994.

ДНТ «Бытовик» (дата создания 1993 год) информирует правообладателей земельных участков о проведении очередного очного собрания членов 28 сентября 2025 г. в 11 ч. 00 мин., по адресу: ДНТ «Бытовик».

Начало регистрации участников собрания в 10.30. На голосование в повестке собрания, в том числе, вынесены вопросы: выбор председательствующего на собрании, избрание счетной комиссии, обращение в суд с исковым заявлением о признании правопреемства ДНТ старый «Бытовик» (дата создания 1993 г), за ДНТ новый «Бытовик» ОГРН 1122543013988.

По всем вопросам обращаться: тел. 89247221457.

ДНТ «Бытовик» (ОГРН 1122543013988) информирует правообладателей земельных участков о проведении очередного очного собрания членов 28 сентября 2025 г. в 11 ч. 00 мин., по адресу: ДНТ «Бытовик».

Начало регистрации участников собрания в 10.30. На голосование в повестке собрания, в том числе, вынесены вопросы: выбор председательствующего на собрании, избрание счетной комиссии, обращение в суд с исковым заявлением о признании правопреемства ДНТ старый «Бытовик» (дата создания 1993 г), за ДНТ новый «Бытовик» ОГРН 1122543013988.

По всем вопросам обращаться: тел. 89247221457.

СНТ «Майха» (ОГРН: 1192536017552) информирует правообладателей земельных участков о проведении очередного очного собрания членов 04 октября 2025 г. в 10 ч. 30 мин., по адресу: территория садоводства СНТ «Майха».

Начало регистрации участников собрания в 10.00. На голосование в повестке собрания, в том числе, вынесены вопросы: выбор председательствующего на собрании, избрание счетной комиссии, о назначении ликвидатора Товарищества, об утверждении порядка и сроков ликвидации Товарищества/

По всем вопросам обращаться: тел. 8 (902) 557 90 13.

ИЗВЕЩЕНИЕ О ПРОВЕДЕНИИ СОГЛАСОВАНИЯ МЕСТОПОЛОЖЕНИЯ ГРАНИЦЫ ЗЕМЕЛЬНОГО УЧАСТКА

Кадастровым инженером ООО «Примгеодезия» Пригорневым Дмитрием Сергеевичем (почтовый адрес: 690090, Приморский край, г. Владивосток, ул. Алеутская, 11,каб. 610.6) e-mail:dimon045@mail.ru, тел.8(423)293-70-40, № регистрации в государственном реестре лиц, осуществляющих кадастровую деятельность 36584, выполняются кадастровые работы в отношении земельного участка с кадастровым номером 25:27:010007:249,адрес:край Приморский, г. Артем, урочище «Соловей Ключ», с/т «Корабелы», участок 229. Заказчик работ: Кожевников А.Е. (г.Владивосток,ул.Луговая,70-724,т.89024801469). Смежные земельные участки, с правообладателями которых требуется согласовать местоположение границ, расположены в кадастровом квартале 25:27:010007. Собрание по поводу согласования местоположения границы состоится 17.10.2025г. в 10:00 по адресу: край Приморский, г.Владивосток, ул.Алеутская, 11, оф. 610.6. Ознакомиться с проектом межевого плана, выразить требования о проведении согласования местоположения границ земельных участков на местности и обоснованные возражения о местоположении границ земельных участков после ознакомления с проектом межевого плана можно в течение 30 дней с момента опубликования данного извещения. При проведении согласования местоположения границ при себе необходимо иметь документ, удостоверяющий личность, а также документы о правах на земельный участок (часть 12 статьи 39, часть 2 статьи 40 Федерального закона от 24 июля 2007 г. N 221-ФЗ «О кадастровой деятельности»).

УПРАВЛЕНИЕ МУНИЦИПАЛЬНОЙ СОБСТВЕННОСТИ АДМИНИСТРАЦИИ АРТЕМОВСКОГО ГОРОДСКОГО ОКРУГА ИНФОРМИРУЕТ О ВОЗМОЖНОСТИ ПРЕДОСТАВЛЕНИЯ ЗЕМЕЛЬНОГО УЧАСТКА ДЛЯ ИНДИВИДУАЛЬНОГО ЖИЛИЩНОГО СТРОИТЕЛЬСТВА:

- площадью 783 кв. метров, Российская Федерация, Приморский край, г. Артем, (лот 1);
- площадью 1358 кв. метров, Российская Федерация, Приморский край, г. Артем, (лот 2);
- площадью 1010 кв. метров, Российская Федерация, Приморский край, г. Артем, в районе ул. Тигровая (лот 3);

В соответствии со статьей 39.18 Земельного кодекса Российской Федерации граждане, заинтересованные в предоставлении земельного участка, в течение тридцати дней со дня опубликования и размещения извещения могут подавать заявления о намерении участвовать в аукционе по продаже такого земельного участка или аукционе на право заключения договора аренды такого земельного участка.

Дата окончания приема заявлений 16.10.2025

Адрес и способ подачи заявлений о намерении участвовать в аукционе:

Заявления граждан о намерении участвовать в аукционе с указанием даты опубликования извещения принимаются в письменной форме путем обращения в администрацию Артемовского городского округа по адресу: Приморский край, г. Артем, ул. Кирова, 48, кабинет № 103 (для лиц с ограниченными возможностями здоровья - кабинет № 123).

График приема заявителей: понедельник – четверг: с 9:00 – 13:00, 14:00 -18:00; пятница: с 9:00 – 13:00, 14:00 -17:00, а также по электронной почте администрации: adm@artemokrug.ru

Ознакомиться с существующими ограничениями и обременениями, указанного земельного участка, а также ознакомиться со схемой расположения земельного участка на бумажном носителе, в соответствии с которой предстоит образовать данный земельный участок, возможно по адресу: Приморский край, г. Артем, ул. Кирова, 48, кабинет № 119 в часы приема: среда, четверг с 9:00 до 11:00, тел. 4-39-46.

УСЛУГИ

- **Ремонт телевизоров, микроволновок. Тел. 3-24-09, 8-902-556-97-51.**

Ремонт холодильников на дому. Организация. Гарантия на ремонт. Пенсионерам скидка. Ул. Фрунзе, д. 45-Г, тел. 8-914-793-79-51.

РАЗНОЕ

- **Утерянный военный билет на имя Бевз Сергея Васильевича считать недействительным.**
- **Утерянный военный билет на имя Прохорова Алексея Олеговича считать недействительным.**

ПОДПИСКА-2025

Стоимость подписки с доставкой почтой:

пятничный номер с ТВ-программой	два номера в неделю
индекс 53418:	индекс 53413:
1 месяц - 147,31 р.,	1 месяц - 210,11 р.,
3 месяца - 441,93 р.,	3 месяца - 630,33 р.,
6 месяцев - 883,86 р.,	6 месяцев - 1260,66 р.
со скидкой для ветеранов на 6 месяцев - 756,06 р.	со скидкой для ветеранов на 6 месяцев - 1135,26 р.

Стоимость подписки в редакции "В" (забирать самостоятельно):

пятничный номер с ТВ-программой:	два номера в неделю:
1 месяц - 40,83 р.,	1 месяц - 53,33 р.,
3 месяца - 123 р.,	3 месяца - 160 р.,
6 месяцев - 245 р.	6 месяцев - 320 р.

ТЕЛ. 8 (42337) 3-95-95

Читайте нас в Интернете: www.gazeta-vibor.com

Артёмовская общественно-политическая газета "ВЫБОР" ("Шахтер"-"По пути Ленина"). Выходит два раза в неделю: по средам и пятницам. Распространяется по всей территории Артемовского городского округа. Учредитель: Администрация Артёмовского городского округа. Издатель: МБУ «Медиахолдинг АГО». Газета зарегистрирована в Приморском управлении Росохранкультуры, свидетельство ПИ №ФС19-0155 от 17.02.2006 г. Адрес редакции и издателя: 692760, Приморский край, г. Артём, ул. Дзержинского, 27, e-mail: vibor.gazeta@yandex.ru. И.о. директора МБУ «Медиахолдинг АГО» Антонова Ирина Петровна. Главный редактор газеты Шпак Ирина Александровна - тел. 8 (42337) 4-24-52. Редакция: главный бухгалтер, журналисты, служба выпуска и дизайна - тел. 8(42337) 4-25-74, служба рекламы и частных объявлений - тел. 8 (42337) 3-95-95. *За достоверность сведений в рекламных материалах ответственность несёт рекламодатель. Точка зрения редакции не обязательно совпадает с мнением автора. Редакция не рецензирует и не возвращает рукописи, фотоснимки, рисунки, в переписку с авторами не вступает.* Время подписания в печать: по графику - в 11.00 час., фактически - в 11.00 час. Тираж номера 300 экземпляров. Заказ №4156. Газета отпечатана в АО "ИПК "Дальпресс", 690106 г. Владивосток, пр-т Красного Знамени, 10. Цена в розницу - свободная. 16+