Общественно-политическая газета Артёмовского городского округа

Основана 1 мая 1929 г.

ВЫБОР

№101 (13011)

17 декабря 2025 г.
среда

www.gazeta-vibor.com

Официальные материалы администрации и Думы Артемовского городского округа

СЛУЖБА ПО КОНТРАКТУ

ВАКАНТНЫЕ ДОЛЖНОСТИ: СТРЕЛОК, НАВОДЧИК, ОПЕРАТОР, ВОДИТЕЛЬ C,D,E

ПРИНИМАЕМ ИНОСТРАННЫХ ГРАЖДАН ГРАЖДАНСТВО ЗАКЛЮЧИВШЕМУ КОНТРАКТ И ЧЛЕНАМ СЕМЬИ ЗА 10 ДНЕЙ

2 500 000

ЕДИНОВРЕМЕННО

ОТ 210 000

ЕЖЕМЕСЯЧНО В ЗОНЕ СВО

- СТАТУС ВЕТЕРАНА БОЕВЫХ ДЕЙСТВИЙ
- ГРАМОТНЫЕ, ПРОФЕССИОНАЛЬНЫЕ КОМАНДИРЫ
- СОЦИАЛЬНЫЕ ГАРАНТИИ
- ОПЫТНЫЕ БОЕВЫЕ ТОВАРИЩИ

СПИСАНИЕ ДОЛГОВ, КРЕДИТОВ ДО 10 МЛН

8 924 526 89 26

(звонки принимаются круглосуточно)

ИЗВЕЩЕНИЕ О ПРОВЕДЕНИИ ОТКРЫТОГО КОНКУРСА № 1/26

Администрация Артёмовского городского округа приглашает к участию в открытом конкурсе на право управления многоквартирными домами на территории Артёмовского городского округа юридических лиц и индивидуальных предпринимателей. Конкурс проводится в соответствии с нормами Жилищного кодекса Российской Федерации, постановления Правительства Российской Федерации от 06.02.2006 № 75 «О порядке проведения органом местного самоуправления открытого конкурса по отбору управляющей организации для управления многоквартирным домом».

Открытый конкурс проводится на основании: по лотам № 1, 2, 4, 5, 6, 9, 10, 15, 17, 18, 19, 21, 23, 24, 25, 26, 28, 31, 33, 37, 38, 39, 40, 41 – в течение шести месяцев до дня проведения открытого конкурса собственниками помещений в МКД не выбран способ управления этим домом; по лотам № 3, 7, 8, 11, 12, 13, 14, 16, 20, 22, 27, 29, 30, 32, 34, 35, 36 - многоквартирные дома, в которых доля муниципального образования в праве общей собственности на общее имущество составляет более чем пятьдесят процентов.

Почтовый адрес, телефон, адрес электронной почты: г. Артём, ул. Фрунзе, 82, тел. 8(42337)3-36-01, факс 8(42337)3-36-01, адрес электронной почты: artem_jilfond@mail.ru

Конкурсная документация размещена на официальном сайте Российской Федерации для размещения информации о проведении торгов www.torgi.gov.ru.

Контактное лицо: главный специалист планово – экономического отдела МКУ УУСМЖФ Федосеева Ирина Николаевна.

Характеристика объекта конкурса:

№ п/п	Адрес многоквартирного дома	Год постройки	Количество этажей	Количество квартир	Общая площадь жилых помещений	Общая площадь нежилых помещений, не входящих в состав общего имущ-ва	Общая площадь помещений общего пользования	Вид благоустройства	Тип постройки	Площадь земельного участка, входящего в состав общего имущ-ва дома
Лот № 1										
1	ул. Астраханская, 42	1956	1	4	109,8	-	-	э/энергия,водоснабжение водоотведение	шлакозалевные	1232
Лот № 2										
1.	ул. Астраханская, 44	1958	1	2	54,2	-	-	энергия,водоснабжение водоотведение	шлакоблочные	1231
Лот № 3										
1.	ул. Виноградная, 3/1	1972	3	44	683,9	-	-	энергия,водоснабжение водоотведение,отопление	кирпич	1837,3
Лот № 4										
1	ул. Грибная,3	1980	1	2	128,6	-	-	/энергия	Брус	2290
Лот № 5										
1.	ул. Грибная,4	1980	1	2	127,3	-	-	э/энергия	брус	2120
Лот № 6										
1.	ул. Железнодорожная, 24	1947	1	3	80,2	-	-	э/энергия	брус	2269,6
Лот № 7										
1.	ул. Заозерная, 10	1940	1	2	65,7	-	-	э/энергия	Шлакоблочные	1612,3
Лот № 8										
1.	ул. Зоологическая, 6	1965	1	2	63,5	-	-	э/энергия	кирпич	1410
Лот № 9										
1.	ул. Каширская, 27	1953	3	29	946,6	-	-	энергия,водоснабжение водоотведение отопление	Шлакоблочные	3362,9
Лот № 10										
1.	ул. Кирова, 93	1949	2	14	296	374,4	108,8	энергия,водоснабжение водоотведение,отопление	Шлакоблочные	1531
Лот № 11										
1.	ул. Краснознаменная, 11	1974	1	2	75,3	-	-	э/энергия	Брус	890
Лот № 12										
1.	ул. Кубанская, 50	1961	1	2	73,0	-	-	э/энергия	Брус	3014
Лот № 13										
1.	ул. Ленина, 13	1963	3	34	531,3	389,7	-	э/энергия,водоснабжение водоотведение, отопление	кирпич	2030
Лот № 14										
1.	ул. Ленинградская, 7	1959	2	21	604,5	-	-	э/энергия,водоснабжение водоотведение, отопление	Кирпич	2131
Лот № 15										
1.	ул. Норильская, 8	1977	5	118	2964,9	-	-	э/энергия,водоснабжение водоотведение, отопление	кирпич	13660
Лот № 16										
1.	ул. Олейника, 2	1970	1	2	81,7	-	-	э/энергия	крупнопанельный	4666
Лот № 17										
1.	ул. Олейника, 6	1970	1	2	81,2	-	-	э/энергия	крупнопанельный	3447
Лот № 18										
1.	ул. Олейника, 12	1979	1	2	119,8	-	-	э/энергия	брус	3211
Лот № 19										
1.	ул. Олейника, 16	1980	1	2	122,6	-	-	э/энергия,	шлакобетон	3607
Лот № 20										
1	ул. Олейника, 18	1982	1	2	115,6	-	-	э/энергия,	брус	3083
Лот № 21										
1.	Пер. Ольховый, 1	1963	1	2	92,1	-	-	э/энергия	шлакозаливной	3990
Лот № 22										
1	Пер. Ольховый, 6	1957	1	2	63,6	-	-	э/энергия,	брус	1532
Лот № 23										
1.	ул. Пархоменко, 1	1966	4	81	1258,7	-	-	э/энергия,водоснабжение, водоотведение,отопление	Кирпич	22603
Лот № 24										
1.	ул. Пархоменко, 14	1959	2	15	778,2	-	111,6	э/энергия,водоснабжение, водоотведение,отопление	Шлакоблок	3015
Лот № 25										
1.	ул. Пархоменко, 20	1960	2	20	842,4	-	-	э/энергия,водоснабжение, водоотведение,отопление	кирпичный	2590
Лот № 26										
1.	ул. Пархоменко, 21	1958	2	12	643,6	-	-	э/энергия,водоснабжение, водоотведение,отопление	Кирпич	1461
Лот № 27										
1.	пер. Борисова, 24	1979	1	3	106,8	-	-	э/энергия	брус	3116
Лот № 28										
1.	ул. Пер. Васнецова, 12	1992	1	2	262			э/энергия, водоснабжение, водоотведение, отопление	Кирпич	1232
Лот № 29										
1.	Пер. Русский, 3/2	1976	1	2	105,3			э/энергия	кирпич	1280
Лот № 30										
1.	Пер. Русский, 14	1970	1	2	86,6			э/энергия	брус	1407
Лот № 31										
1.	Пер. Чуркина, 13	1963	1	2	78,6			э/энергия	брус	1012
Лот № 32										
1.	ул. Силина, 27	1946	1	4	113,2			э/энергия,	шлакоблок	189,6
Лот № 33										
1.	ул. Силина, 49	1946	1	2	61,5			э/энергия	Каркасно-засыпной	1330
Лот № 34										
1.	ул. Силина, 56	1972	1	2	80,6			э/энергия	из пластин	1546,0
Лот № 35										
1.	ул. Силина, 64	1962	1	3	104,62			э/энергия	рубленный	300,0
Лот № 36										
1.	ул. Степановская, 1	1907	1	2	69,3			э/энергия	Брус	1539
Лот № 37										
1.	ул. Стрельникова, 26	1961	1	6	166,3			э/энергия	кирпич	1440,0
Лот № 38										
1.	ул. Стрельникова, 30	1964	2	8	539,3			э/энергия, водоснабжение водоотведение	кирпич	3730
Лот № 39										
1.	ул. Черноморская, 4/1	1985	5	147	3240,3			э/энергия, водоснабжение водоотведение,отопление	Железобетонные панели	2720
Лот № 40										
1.	ул. Черноморская, 18	1978	5	139	3170,3	84,6		э/энергия, водоснабжениеводоотведение,отопление	Железобетонные панели	2532
Лот № 41										
1.	ул. Ярославская, 9	1972	1	2	79,4			э/энергия,	кирпич	1238,0

Наименование работ и услуг по содержанию и ремонту объекта конкурса и размер платы за содержание и ремонт жилого помещения, рассчитанный организатором конкурса в зависимости от конструктивных и технических параметров многоквартирного дома, степени износа, этажности, другого электрического, санитарно-технического оборудования, материала стен, кровли, а также от объёма и количества работ и услуг.

№ п/п	Адрес многоквартирного дома	Наименование работ и услуг по содержанию и ремонту жилого помещения	Размер платы за содержание и ремонт жилого помещения, руб./м2 на 2026 – 2027 гг.	Размер платы за содержание и ремонт жилого помещения, руб./м на 2027 –2028 гг.	Размер платы за содержание и ремонт жилого помещения, руб./м2 на 2028 – 2029 гг.
Лот № 1					
1.	Ул. Астраханская, 42	Работы, необходимые для надлежащего содержания оборудования и систем инженерно - технического обеспечения, входящих в состав общего имущества в МКД: систем электрооборудования. Работы и услуги по содержанию иного общего имущества: аварийно – диспетчерская служба.	22,27		
Лот № 2					
1.	ул. Астраханская, 44	Работы, необходимые для надлежащего содержания оборудования и систем инженерно - технического обеспечения, входящих в состав общего имущества в МКД: систем электрооборудования. Работы и услуги по содержанию иного общего имущества: аварийно – диспетчерская служба.	41,44		
Лот № 3					
1.	ул. Виноградная, 3/1	Работы, необходимые для надлежащего содержания несущих конструкций и ненесущих конструкций МКД: крыш, фасада. Работы, необходимые для надлежащего содержания оборудования и систем инженерно – технического обеспечения, входящих в состав общего имущества в МКД: систем водоснабжения, водоотведения, отопления, электрооборудования. Работы и услуги по содержанию иного общего имущества: сухая и влажная уборка лестничных площадок, маршей и коридоров, влажная протирка элементов. Работы по содержанию земельного участка, на котором расположен МКД в холодный и теплый период: уборка придомовой территории, крыльца, площадки перед входом в подъезд, содержание и уборка контейнерной площадки; уборка и выкашивание газонов, окраска контейнеров, аварийно – диспетчерская служба.	56,91		
Лот № 4					
1.	ул. Грибная, 3	Работы, необходимые для надлежащего содержания оборудования и систем инженерно - технического обеспечения, входящих в состав общего имущества в МКД: систем электрооборудования. Работы и услуги по содержанию иного общего имущества: аварийно – диспетчерская служба.	18,03		
Лот № 5					
1.	ул. Грибная, 4	Работы, необходимые для надлежащего содержания оборудования и систем инженерно - технического обеспечения, входящих в состав общего имущества в МКД: систем электрооборудования. Работы и услуги по содержанию иного общего имущества: аварийно – диспетчерская служба.	16,76		
Лот № 6					
1.	л. Железнодорожная, 24	Работы, необходимые для надлежащего содержания оборудования и систем инженерно - технического обеспечения, входящих в состав общего имущества в МКД: систем электрооборудования. Работы и услуги по содержанию иного общего имущества: аварийно – диспетчерская служба.	29,18		
Лот № 7					
1.	ул. Заозерная, 10	Работы и услуги по содержанию иного общего имущества: аварийно – диспетчерская служба.	3,60		
Лот № 8					
1.	ул. Зоологическая, 6	Работы, необходимые для надлежащего содержания несущих конструкций и ненесущих конструкций МКД: крыш. Работы и услуги по содержанию иного общего имущества: аварийно – диспетчерская служба.	39,09		
Лот № 9					
1.	ул. Каширская, 27	Работы, необходимые для надлежащего содержания оборудования и систем инженерно - технического обеспечения, входящих в состав общего имущества в МКД: систем электрооборудования, отопления, водоотведения водоснабжения. Работы и услуги по содержанию иного общего имущества: сухая и влажная уборка лестничных площадок, маршей, коридоров, туалетов; влажная протирка элементов, чистка раковин, унитазов. Работы по содержанию земельного участка, на котором расположен МКД в холодный и теплый период: уборка придомовой территории, крыльца, площадки перед входом в подъезд, уборка и содержание контейнерной площадки; окраска контейнеров, уборка и выкашивание газонов, аварийно – диспетчерская служба.	49,35		
Лот № 10					
1.	ул. Кирова, 93	Работы, необходимые для надлежащего содержания оборудования и систем инженерно - технического обеспечения, входящих в состав общего имущества в МКД: систем электрооборудования, отопления, водоотведения водоснабжения. Работы и услуги по содержанию иного общего имущества: сухая и влажная уборка лестничных площадок, маршей, коридоров, туалетов; влажная протирка элементов, чистка раковин, унитазов. Работы по содержанию земельного участка, на котором расположен МКД в холодный и теплый период: уборка придомовой территории, крыльца, площадки перед входом в подъезд, уборка и содержание контейнерной площадки; окраска контейнеров, уборка и выкашивание газонов, аварийно – диспетчерская служба.	45,33		
Лот № 11					
1.	ул. Краснознаменная, 11	Работы, необходимые для надлежащего содержания несущих конструкций и ненесущих конструкций МКД: крыш, фасада. Работы, необходимые для надлежащего содержания оборудования и систем инженерно - технического обеспечения, входящих в состав общего имущества в МКД: электрооборудования. Работы и услуги по содержанию иного общего имущества: аварийно – диспетчерская служба.	46,53		
Лот № 12					
1.	ул. Кубанская, 50	Работы и услуги по содержанию иного общего имущества: аварийно – диспетчерская служба.	3,60		
Лот № 13					
1.	ул. Ленина, 13	Работы, необходимые для надлежащего содержания несущих конструкций и ненесущих конструкций МКД: крыш, фасада. Работы, необходимые для надлежащего содержания оборудования и систем инженерно - технического обеспечения, входящих в состав общего имущества в МКД: систем электрооборудования, отопления, водоотведения водоснабжения. Работы и услуги по содержанию иного общего имущества: сухая и влажная уборка лестничных площадок, маршей, коридоров, туалетов; влажная протирка элементов, чистка раковин, унитазов. Работы по содержанию земельного участка, на котором расположен МКД в холодный и теплый период: уборка придомовой территории, крыльца, площадки перед входом в подъезд, уборка и содержание контейнерной площадки; окраска контейнеров, уборка и выкашивание газонов, аварийно – диспетчерская служба.	59,92	66,41	69,85
Лот № 14					
1.	ул. Ленинградская, 7	Работы, необходимые для надлежащего содержания несущих конструкций и ненесущих конструкций МКД: крыш. Работы, необходимые для надлежащего содержания оборудования и систем инженерно – технического обеспечения, входящих в состав общего имущества в МКД: систем отопления, холодного водоснабжения, водоотведения, электрооборудования. Работы и услуги по содержанию иного общего имущества: сухая и влажная уборка лестничных площадок, маршей и коридоров, сухая и влажная уборка туалета, чистка унитазов и раковин, влажная протирка элементов, проведение дератизации, дезинсекции. Работы по содержанию земельного участка, на котором расположен МКД в холодный и теплый период: уборка придомовой территории, содержание и уборка контейнерной площадки; уборка и выкашивание газонов, окраска контейнеров, аварийно – диспетчерская служба.	57,78		
Лот № 15					
1.	ул. Норильская, 8	Работы, необходимые для надлежащего содержания несущих конструкций и ненесущих конструкций МКД: крыш, окон, полов, лестниц, фасада. Работы, необходимые для надлежащего содержания оборудования и систем инженерно – технического обеспечения, входящих в состав общего имущества в МКД: систем холодного водоснабжения, водоотведения, электрооборудования. Работы и услуги по содержанию иного общего имущества: сухая и влажная уборка лестничных площадок, маршей, коридоров, туалетов; влажная протирка элементов, чистка раковин, унитазов. Работы по содержанию земельного участка, на котором расположен МКД в холодный и теплый период: уборка придомовой территории, крыльца, площадки перед входом в подъезд, уборка и содержание контейнерной площадки; окраска контейнеров, уборка и выкашивание газонов, проведение дератизации, дезинсекции, аварийно – диспетчерская служба.	65,37	46,06	
Лот № 16					
1.	ул. Олейника, 2	Работы и услуги по содержанию иного общего имущества: вывоз бытовых отходов (пакетами), аварийно – диспетчерская служба.	3,60		
Лот № 17					
1	ул. Олейника, 6	Работы, необходимые для надлежащего содержания несущих конструкций и ненесущих конструкций МКД: крыш. Работы и услуги по содержанию иного общего имущества: аварийно – диспетчерская служба.	23,23		
Лот № 18					
1	ул. Олейника, 12	Работы и услуги по содержанию иного общего имущества: аварийно – диспетчерская служба.	3,60		
Лот № 19					
1.	ул. Олейника, 16	Работы и услуги по содержанию иного общего имущества: аварийно – диспетчерская служба	3,60		
Лот № 20					
1.	ул. Олейника, 18	Работы, необходимые для надлежащего содержания несущих конструкций и ненесущих конструкций МКД: крыш, фасада. Работы и услуги по содержанию иного общего имущества: аварийно – диспетчерская служба	54,58		
Лот № 21					
1.	Пер. Ольховый, 1	Работы и услуги по содержанию иного общего имущества: аварийно – диспетчерская служба	3,60		
Лот № 22					
1.	Пер. Ольховый, 6	Работы и услуги по содержанию иного общего имущества: аварийно – диспетчерская служба	3,60		
Лот № 23					
1.	ул. Пархоменко, 1	Работы, необходимые для надлежащего содержания несущих конструкций и ненесущих конструкций МКД: крыш, дверей, внутренней отделки. Работы, необходимые для надлежащего содержания оборудования и систем инженерно – технического обеспечения, входящих в состав общего имущества в МКД: систем отопления, холодного водоснабжения, водоотведения, электрооборудования. Работы и услуги по содержанию иного общего имущества: сухая и влажная уборка лестничных площадок, маршей и коридоров. Работы по содержанию земельного участка, на котором расположен МКД в холодный и теплый период: уборка придомовой территории, крыльца, площадки перед входом в подъезд, содержание и уборка контейнерной площадки; уборка и выкашивание газонов, окраска контейнеров, аварийно – диспетчерская служба.	51,51	58,29	
Лот № 24					
1.	ул. Пархоменко, 14	Работы, необходимые для надлежащего содержания несущих конструкций и ненесущих конструкций МКД: крыш. Работы, необходимые для надлежащего содержания оборудования и систем инженерно – технического обеспечения, входящих в состав общего имущества в МКД: систем отопления, холодного водоснабжения, водоотведения, электрооборудования. Работы и услуги по содержанию иного общего имущества: сухая и влажная уборка лестничных площадок, маршей, влажная протирка элементов, проведение дерати-	54,06		

№ п/п	Адрес многоквартирного дома	Наименование работ и услуг по содержанию и ремонту жилого помещения	Размер платы за содержание и ремонт жилого помещения, руб./м2 на 2026 – 2027 гг.	Размер платы за содержание и ремонт жилого помещения, руб./м на 2027 –2028 гг.	Размер платы за содержание и ремонт жилого помещения, руб./м2 на 2028 – 2029 гг.
		зации, дезинсекции. Работы по содержанию земельного участка, на котором расположен МКД в холодный и теплый период: уборка придомовой территории, крыльца, площадки перед входом в подъезд, содержание и уборка контейнерной площадки; уборка и выкашивание газонов, окраска контейнеров, аварийно – диспетчерская служба.			
Лот № 25					
1.	ул. Пархоменко, 20	Работы, необходимые для надлежащего содержания несущих конструкций и ненесущих конструкций МКД: крыш, фасада. Работы, необходимые для надлежащего содержания оборудования и систем инженерно – технического обеспечения, входящих в состав общего имущества в МКД: систем отопления, холодного водоснабжения, водоотведения, электрооборудования. Работы и услуги по содержанию иного общего имущества: сухая и влажная уборка лестничных площадок, маршей, влажная протирка элементов, проведение дератизации, дезинсекции. Работы по содержанию земельного участка, на котором расположен МКД в холодный и теплый период: уборка придомовой территории, площадки перед входом в подъезд, содержание и уборка контейнерной площадки, уборка и выкашивание газонов, окраска контейнеров, аварийно – диспетчерская служба.	72,10		
Лот № 26					
1.	ул. Пархоменко, 21	Работы, необходимые для надлежащего содержания несущих конструкций и ненесущих конструкций МКД: крыш, фасада. Работы, необходимые для надлежащего содержания оборудования и систем инженерно - технического обеспечения, входящих в состав общего имущества в МКД: систем электрооборудования водоснабжения, водоотведения, теплоснабжения. Работы и услуги по содержанию инного общего имущества: сухая и влажная уборка лестничных площадок, маршей, влажная протирка элементов, проведение дератизации, дезинсекции. Работы по содержанию земельного участка, на котором расположен МКД в холодный и теплый период: уборка придомовой территории, площадки перед входом в подъезд, содержание и уборка контейнерной площадки; уборка и выкашивание газонов, окраска контейнеров, аварийно – диспетчерская служба.	62,18		
Лот № 27					
1.	пер. Борисова, 24	Работы, необходимые для надлежащего содержания оборудования и систем инженерно - технического обеспечения, входящих в состав общего имущества в МКД: систем электрооборудования. Работы и услуги по содержанию иного общего имущества: аварийно – диспетчерская служба	22,81		
Лот № 28					
1.	пер. Васнецова, 12	Работы необходимые для надлежащего содержания оборудования и систем инженерно – технического обеспечения, входящих в состав общего имущества в МКД: систем отопления. Работы и услуги по содержанию иного общего имущества: аварийно – диспетчерская служба	12,04		
Лот № 29					
1.	пер. Русский, 3/2	Работы и услуги по содержанию иного общего имущества: аварийно – диспетчерская служба	3,60		
Лот № 30					
1	пер. Русский, 14	Работы и услуги по содержанию иного общего имущества: аварийно – диспетчерская служба	3,60		
Лот № 31					
1	пер. Чуркина, 13	Работы и услуги по содержанию иного общего имущества: аварийно – диспетчерская .	3,60		
Лот № 32					
1	ул. Силина, 27	Работы и услуги по содержанию иного общего имущества: аварийно – диспетчерская служба.	3,60		
Лот № 33					
1	ул. Силина, 49	Работы, необходимые для надлежащего содержания оборудования и систем инженерно - технического обеспечения, входящих в состав общего имущества в МКД: систем электрооборудования. Работы и услуги по содержанию иного общего имущества: аварийно – диспетчерская служба.	33,01		
Лот № 34					
1	ул. Силина, 56	Работы и услуги по содержанию иного общего имущества: аварийно – диспетчерская служба.	3,60		
Лот № 35					
1	ул. Силина, 64	Работы, необходимые для надлежащего содержания оборудования и систем инженерно - технического обеспечения, входящих в состав общего имущества в МКД: систем электрооборудования. Работы и услуги по содержанию иного общего имущества: аварийно – диспетчерская служба.	20,88		
Лот № 36					
1	ул. Степановская, 1	Работы и услуги по содержанию иного общего имущества: аварийно – диспетчерская служба.	3,60		
Лот № 37					
1.	ул. Стрельникова, 26	Работы, необходимые для надлежащего содержания несущих конструкций и ненесущих конструкций МКД: фасад. Работы и услуги по содержанию иного общего имущества: аварийно – диспетчерская служба.	44,25		
Лот № 38					
1.	ул. Стрельникова, 30	Работы, необходимые для надлежащего содержания несущих конструкций и ненесущих конструкций МКД: крыш, полов, внутренней отделки. Работы необходимые для надлежащего содержания оборудования и систем инженерно – технического обеспечения, входящих в состав общего имущества в МКД: вентиляции и дымоудаления; систем холодного водоснабжения, водоотведения, электрооборудования, теплоснабжения. Работы и услуги по содержанию иного общего имущества: сухая и влажная уборка лестничных площадок, маршей; влажная протирка элементов Работы по содержанию земельного участка, на котором расположен МКД в холодный и теплый период: уборка придомовой территории, крыльца, площадки перед входом в подъезд; контейнерной площадки, окраска контейнеров, уборка и выкашивание газонов, аварийно – диспетчерская служба.	62,77	65,87	55,76
Лот № 39					
1.	ул. Черноморская, 4/1	Работы, необходимые для надлежащего содержания несущих конструкций и ненесущих конструкций МКД: крыш, дверных заполнений, полов. Работы необходимые для надлежащего содержания оборудования и систем инженерно – технического обеспечения, входящих в состав общего имущества в МКД: систем отопления, холодного водоснабжения, водоотведения, электрооборудования. Работы и услуги по содержанию иного общего имущества: сухая и влажная уборка лестничных площадок, маршей и коридоров; влажная протирка элементов. Работы по содержанию земельного участка, на котором расположен МКД в холодный и теплый период: уборка придомовой территории, крыльца, площадки перед входом в подъезд; контейнерной площадки, проведение дератизации, дезинсекции; уборка и выкашивание газонов, окраска контейнеров, аварийно – диспетчерская служба.	48,94		
Лот № 40					
1.	ул. Черноморская, 18	Работы, необходимые для надлежащего содержания несущих конструкций и ненесущих конструкций МКД: крыш, фасада, полов. Работы, необходимые для надлежащего содержания оборудования и систем инженерно- технического обеспечения, входящих в состав общего имущества в МКД: систем водоснабжения, отопления, водоотведения, электроснабжения. Работы и услуги по содержанию иного общего имущества: сухая и влажная уборка лестничных площадок и маршей, коридоров, влажная протирка элементов, дератизация - дезинсекция. Работы по содержанию придомовой территории в холодный и теплый период: уборка придомовой территории, крыльца, площадки перед входом в подъезд, уборка и содержание контейнерной площадки; выкашивание газонов, окраска контейнеров, аварийно – диспетчерская служба.	58,53		
Лот № 41					
1.	ул. Ярославская, 9	Работы, необходимые для надлежащего содержания оборудования и систем инженерно - технического обеспечения, входящих в состав общего имущества в МКД: систем электрооборудования. Работы и услуги по содержанию иного общего имущества: аварийно – диспетчерская служба	26,39		

Примечание: подробную информацию по объёмам и видам ремонтных работ в т.ч. мероприятиям по энергосбережению см. в конкурсной документации.

Размер обеспечения заявки на участие в конкурсе: в качестве обеспечения заявки на участие в конкурсе претендент вносит средства на указанный в конкурсной документации счёт. Размер обеспечения заявки на участие в конкурсе составляет 5 процентов размера платы за содержание и ремонт жилого помещения, умноженного на общую площадь жилых и нежилых помещений (за исключением помещений общего пользования) в многоквартирных домах, объекты конкурса которых объединены в один лот.

Адрес многоквартирного дома, номер лота.	Размер обеспечения исполнения заявки 2026 – 2027 гг. сумма (руб.)	Размер обеспечения исполнения заявки 2027 – 2028 гг. сумма (руб.)	Размер обеспечения исполнения заявки 2028 – 2029 гг. сумма (руб.)
Лот № 1	1670,28		
Лот № 2	2738,91		
Лот № 3	50705,72		
Лот № 4	3710,00		
Лот № 5	3269,34		
Лот № 6	2279,18		
Лот №7	2460,56		
Лот № 8	2400,50		
Лот № 9	69908,65		
Лот № 10	45667,18		
Лот № 11	2215,69		
Лот № 12	3033,96		
Лот № 13	64486,13	70589,38	75012,60
Лот № 14	50372,72		
Лот № 15	288780,96	276304,50	
Лот № 16	2662,62		
Лот № 17	1910,59		
Лот № 18	989,73		

Адрес многоквартирного дома, номер лота.	Размер обеспечения исполнения заявки 2026 – 2027 гг. сумма (руб.)	Размер обеспечения исполнения заявки 2027 – 2028 гг. сумма (руб.)	Размер обеспечения исполнения заявки 2028 – 2029 гг. сумма (руб.)
Лот № 19	2349,27		
Лот № 20	5477,09		
Лот № 21	552,85		
Лот № 22	1082,03		
Лот № 23	119027,47	130583,91	
Лот № 24	56858,60		
Лот № 25	73107,58		
Лот № 26	48962,74		
Лот № 27	2185,37		
Лот № 28	11400,86		
Лот № 29	2511,62		
Лот № 30	1316,95		
Лот № 31	1883,04		
Лот № 32	1558,35		
Лот № 33	1401,96		
Лот № 34	1536,54		
Лот № 35	2947,68		
Лот № 36	1234,04		
Лот № 37	8755,65		
Лот № 38	40412,63	43228,35	42309,77
Лот № 39	262895,59		
Лот № 40	293640,56		
Лот № 41	1743,52		

Срок, место и порядок предоставления конкурсной документации: конкурсная документация размещена на официальном сайте Российской Федерации для размещения информации о проведении торгов www.torgi.gov.ru. Конкурсная документация предоставляется организатором конкурса бесплатно со дня

размещения на официальном сайте извещения о проведении открытого конкурса любому заинтересованному лицу, на основании его заявления, поданного в письменной форме по адресу: г. Артем, ул. Фрунзе, 82. Конкурсная документация предоставляется в течение 2-х рабочих дней с даты получения организатором конкурса заявления, но не позднее чем за 2 рабочих дня до даты окончания срока подачи заявок на участие в конкурсе.

Место, порядок и срок подачи заявок на участие в конкурсе: для участия в конкурсе заинтересованное лицо подаёт заявку по адресу: г. Артем, ул. Фрунзе, 82, в письменном виде в запечатанном конверте, согласно форме и требованиям, содержащимся в конкурсной документации.

Каждая заявка на участие в конкурсе, поступившая в установленные сроки, регистрируется организатором конкурса. По требованию претендента организатор конкурса выдаёт расписку о получении такой заявки.

Приём заявок на участие в конкурсе начинается со дня размещения на официальном сайте Российской Федерации для размещения информации о проведении торгов извещения о проведении открытого конкурса: «11» декабря 2025 г. Одно лицо вправе подать в отношении одного лота только одну заявку.

Представление заявки на участие в конкурсе является согласием претендента выполнять работы и услуги за плату за содержание и текущий ремонт жилого помещения, размер которой указан в извещении о проведении конкурса, а также предоставлять коммунальные услуги.

Претендент вправе изменить или отозвать заявку на участие в конкурсе в любое время непосредственно до начала процедуры вскрытия конвертов с заявками на участие в конкурсе. Организатор конкурса возвращает внесённые в качестве обеспечения заявки на участие в конкурсе средства претенденту, отозвавшему заявку на участие в конкурсе, в течение 5 рабочих дней с даты получения организатором конкурса уведомления об отзыве заявки.

Приём заявок на участие в конкурсе прекращается в день вскрытия конвертов с конкурсными заявками: 13 января 2026 года, 12-00 часов /8(время местное).

Место, дата и время вскрытия конвертов с заявками на участие в конкурсе: г. Артем, ул. Кирова, 48, каб ; 301; 13 января 2026 года, 12-00 часов (время местное).

Место, дата и время рассмотрения конкурсной комиссией заявок на участие в конкурсе: г. Артём, ул. Кирова, 48, каб. 301, 14 января 2026 года, 12-00 часов (время местное).

Место, дата и время проведения конкурса: г. Артём, ул. Кирова, 48, каб. 301, 15 января 2026 года, 12-00 часов (время местное).

Срок, в течение которого победитель конкурса должен подписать проект договора управления многоквартирным домом составляет 10 рабочих дней с даты утверждения протокола конкурса.

Срок отказа от проведения конкурса: 15 января 2026 г

АДМИНИСТРАЦИЯ АРТЕМОВСКОГО ГОРОДСКОГО ОКРУГА ПОСТАНОВЛЕНИЕ

08.12.2025 № 924-па

О ВНЕСЕНИИ ИЗМЕНЕНИЙ В ПОСТАНОВЛЕНИЕ АДМИНИСТРАЦИИ АРТЕМОВСКОГО ГОРОДСКОГО ОКРУГА ОТ 20.11.2018 № 974-ПА «ОБ УТВЕРЖДЕНИИ ПЕРЕЧНЯ НАИМЕНОВАНИЙ ЭЛЕМЕНТОВ ПЛАНИРОВОЧНОЙ СТРУКТУРЫ И ЭЛЕМЕНТОВ УЛИЧНО-ДОРОЖНОЙ СЕТИ АРТЕМОВСКОГО ГОРОДСКОГО ОКРУГА» (В РЕД. ОТ 10.07.2025 № 623-ПА)

В целях упорядочения наименований улиц Артемовского городского округа, руководствуясь Федеральным законом от 28.12.2013 № 443-ФЗ «О федеральной информационной адресной системе и о внесении изменений в Федеральный закон «Об общих принципах организации местного самоуправления в Российской Федерации», постановлением Правительства Российской Федерации от 19.11.2014 № 1221 «Об утверждении Правил присвоения, изменения и аннулирования адресов», решением Думы города Артема от 31.05.2005 № 115 «О Положении о присвоении адресов объектам адресации, изменении, аннулировании адресов, присвоении наименований элементам улично-дорожной сети (за исключением автомобильных дорог федерального значения, автомобильных дорог регионального или межмуниципального значения, местного значения муниципального района), наименований элементам планировочной структуры в границах Артемовского городского округа, изменении, аннулировании таких наименований, размещении информации в государственном адресном реестре», постановлением администрации Артемовского городского округа от 05.05.2015 № 2100-па «Об утверждении Правил присвоения адресов объектам адресации, изменения, аннулирования адресов, присвоения наименований элементам улично-дорожной сети (за исключением автомобильных дорог федерального значения, автомобильных дорог регионального или межмуниципального значения), наименований элементам планировочной структуры в границах Артемовского городского округа, об изменении, аннулировании таких наименований, размещения информации в государственном адресном реестре», Уставом Артемовского городского округа Приморского края, администрация Артемовского городского округа

ПОСТАНОВЛЯЕТ:

1. Внести изменения в постановление администрации Артемовского городского округа от 20.11.2018 № 974-па «Об утверждении Перечня наименований элементов планировочной структуры и элементов улично-дорожной сети Артемовского городского округа» (в ред. от 10.07.2025 № 623-па):

в приложении к постановлению вместо «территория «Артемовская ТЭЦ-2» читать «территория «Восточная».

2. Управлению информации администрации Артемовского городского округа опубликовать настоящее постановление в газете «Выбор» и разместить на официальном сайте Артемовского городского округа.

3. Настоящее постановление вступает в силу со дня опубликования.

4. Контроль за исполнением настоящего постановления возложить на заместителя главы администрации Артемовского городского округа Литвинова А.А.

Глава Артемовского городского округа В.В. Квон

ИЗВЕЩЕНИЕ О ВОЗМОЖНОМ УСТАНОВЛЕНИИ ПУБЛИЧНОГО СЕРВИТУТА

Администрация Артемовского городского округа информирует о возможном установлении публичного сервитута сроком на 10 месяцев:

на земельном участке с кадастровым номером 25:27:020102:728, расположенном в 500 м по направлению на запад относительно ориентира – административного здания. Почтовый адрес ориентира: Приморский край, г. Артём, с. Оленье, ул. Силина, д. 25;

на земельном участке с кадастровым номером 25:27:020102:738, расположенном в 4000 м по направлению на юго-запад относительно ориентира – жилого дома. Почтовый адрес ориентира: Приморский край, г. Артём, с. Оленье, ул. Зоологическая, д. 2;

на земельном участке с кадастровым номером 25:27:020102:1981, расположенном по адресу: Приморский край, г. Артём, с. Оленье, в районе ул. Силина, д. 25;

на земельном участке с кадастровым номером 25:27:000000:8421, расположенном в 500 м по направлению на запад относительно ориентира – административного здания. Почтовый адрес ориентира: Приморский край, г. Артём, с. Оленье, ул. Силина, д. 25;

на земельном участке с кадастровым номером 25:27:020102:2004, расположенном по адресу: Приморский край, г. Артём, с. Оленье, в районе ул. Силина, д. 25;

на неразграниченной территории в кадастровом квартале 25:27:020102, расположенном в районе: Приморский край, г. Артём, с. Олений.

Целью установления публичного сервитута является строительство и реконструкция ВЛ 220 кВ Зелёный угол – Суходол для строительства заходов на Шкотовскую ТЭЦ в рамках инвестиционного проекта «Реконструкция ВЛ 220 кВ Зелёный угол – Суходол со строительством заходов на Шкотовскую ТЭЦ, ориентировочной протяженностью 2х0,5 км, с образованием ВЛ 220 кВ Шкотовская ТЭЦ – Суходол и ВЛ 220 кВ Шкотовская ТЭЦ – Зеленый угол, реконструкция ВЛ 220 кВ Владивосток – Волна с отпайкой на ПС Западная со строительством заходов на ПС 220 кВ Гродеков, ориентировочной протяженностью 2х2,0 км, с образованием ВЛ 220 кВ Владивосток – Гродеков и ВЛ 220 кВ Волна – Гродеков с отпайкой на ПС Западная, строительство ПС 220 кВ Гродеков трансформационной мощностью 125 МВА (для ТП объектов по производству электрической энергии ПАО «РусГидро»)».

Заинтересованные лица могут ознакомиться с поступившим ходатайством об установлении публичного сервитута и прилагаемым к нему описанием местоположения границ публичного сервитута, подать заявления об учете прав на земельные участки в среду, четверг с 09.00 до 13.00 часов по местному времени, по адресу: г. Артем, ул. Кирова 48/1, каб. 119, телефон 8(42337)4-39-46.

Дата и время начала приема заявлений: 17.12.2025 в 10.00 часов по местному времени.

Дата и время окончания приема заявлений: 12.01.2026 в 16.00 часов по местному времени в соответствии с положениями статьи 193 Гражданского кодекса Российской Федерации.

Информация о возможном установлении публичного сервитута также размещена на официальном сайте Артемовского городского округа в информационно-телекоммуникационной сети «Интернет».

Описание местоположения границ публичного сервитута отражены в схеме границ публичного сервитута.

Согласно части 8 статьи 39.42 Земельного кодекса Российской Федерации правообладатели земельных участков, в отношении которых испрашивается публичный сервитут, если их права не зарегистрированы в Едином государственном реестре недвижимости, в течение пятнадцати дней со дня опубликования сообщения, предусмотренного подпунктом 1 пункта 3 настоящей статьи, подают в орган, уполномоченный на установление публичного сервитута, заявления об учете их прав (обременений прав) на земельные участки с приложением копий документов, подтверждающих эти права (обременения прав). В таких заявлениях указывается способ связи с правообладателями земельных участков, в том числе их почтовый адрес и (или) адрес электронной почты. Правообладатели земельных участков, подавшие такие заявления по истечении указанного срока, несут риски невозможности обеспечения их прав в связи с отсутствием информации о таких лицах и их правах на земельные участки.

Приложение
к приказу Постановлению Администрации Артемовского городского округа Приморского края
от «___» _____ 20__ г. №__

Перечень земельных участков, в отношении которых устанавливается публичный сервитут

№	Кадастровый номер земельного участка	Адрес или иное описание местоположения земельного участка
1	25:27:020102:728	Местоположение установлено относительно ориентира, расположенного за пределами участка. Ориентир административное здание. Участок находится примерно в 500 м, по направлению на запад от ориентира. Почтовый адрес ориентира: Приморский край, г Артем, с Оленье, ул Силина, дом 25.
2	25:27:020102:738	Местоположение установлено относительно ориентира, расположенного за пределами участка. Ориентир жилой дом. Участок находится примерно в 4000 м, по направлению на юго-запад от ориентира. Почтовый адрес ориентира: Приморский край, г Артем, с Оленье, ул Зоологическая, 2.
3	25:27:020102:1981	Российская Федерация, Приморский край, г. Артем, с. Оленье, в районе ул. Силина, дом 25
4	25:27:000000:8421	Местоположение установлено относительно ориентира, расположенного за пределами участка. Ориентир Административное здание. Участок находится примерно в 500 м по направлению на запад от ориентира. Почтовый адрес ориентира: Приморский край, г. Артём, с. Олений, ул. Силина, дом 25.
5	25:27:020102:2004	Приморский край, г. Артем, с. Олений, в районе ул. Силина, дом 25
6	25:27:020102	Приморский край, г. Артем, с. Олений

РОССЕТИ
ЦИУС ЕЭС
Восток

Филиал Акционерного общества «Россети Центр инжиниринга и управления строительством Единой энергетической системы» — Центр инжиниринга и управления строительством Востока
Российская Федерация, 680000, Хабаровск, ул. Дзержинского, д. 43
+7 (4212) 40-85-15
info@vostok.cius-ees.ru

от 04 ДЕК 2025 № 1131/1/1947
на от

Главе Артемовского городского округа
Приморского края

В.В. Квону

О направлении ходатайства
об установлении публичного сервитута

Уважаемый Вячеслав Васильевич!

Публичное акционерное общество «Федеральная сетевая компания – Россети» направляет в Ваш адрес ходатайство об установлении публичного сервитута в отношении земель и (или) земельного участка (земельных участков) в целях, предусмотренных п.2 ст. 39.37 Земельного кодекса Российской Федерации, для строительства и реконструкции ВЛ 220 кВ Зелёный угол - Суходол со строительством заходов на Шкотовскую ТЭЦ по инвестиционному проекту: «Реконструкция ВЛ 220 кВ Зелёный угол – Суходол со строительством заходов на Шкотовскую ТЭЦ, ориентировочной протяженностью 2х0,5 км, с образованием ВЛ 220 кВ Шкотовская ТЭЦ – Суходол и ВЛ 220 кВ Шкотовская ТЭЦ – Зелёный угол, реконструкция ВЛ 220 кВ Владивосток – Волна с отпайкой на ПС Западная со строительством заходов на ПС 220 кВ Гродеков, ориентировочной протяженностью 2х2,0 км, с образованием ВЛ 220 кВ Владивосток – Гродеков и ВЛ 220 кВ Волна – Гродеков с отпайкой на ПС Западная, строительство ПС 220 кВ Гродеков трансформаторной мощностью 125 МВА (для ТП объектов по производству электрической энергии ПАО «РусГидро»)».

Приложение: 1. Ходатайство об установлении публичного сервитута на 3 л.
2. Приложение к ходатайствам по ссылке.

Директор Е.А. Ковылин

Цой В.В.
Витохина А.В.
Vitohina_AV@vostok.cius-ees.ru
89841912517

Администрация Артёмовского городского округа
Получено 08.12.2025
Входящий № 4-01-10223

	Ходатайство об установлении публичного сервитута	
1	Администрация Артемовского городского округа Приморского края (наименование органа, принимающего решение об установлении публичного сервитута)	
2	Сведения о лице, представившем ходатайство об установлении публичного сервитута (далее - заявитель):	
2.1	Полное наименование	Публичное акционерное общество «Федеральная сетевая компания - Россети»
2.2	Сокращенное наименование (при наличии)	ПАО «Россети»
2.3	Организационно-правовая форма	Публичное акционерное общество
2.4	Почтовый адрес (индекс, субъект Российской Федерации, населенный пункт, улица, дом)	680000, г. Хабаровск, ул. Дзержинского, 43
2.5	Адрес электронной почты	info@vostok.cius-ees.ru
2.6	ОГРН	1024701893336
2.7	ИНН	4716016979
3	Сведения о представителе заявителя:	
3.1	Фамилия	Ковылин
	Имя	Евгений
	Отчество (при наличии)	Анатольевич
3.2	Адрес электронной почты	info@vostok.cius-ees.ru
3.3	Телефон	+7 (4212) 26-19-68
3.4	Наименование и реквизиты документа, подтверждающего полномочия представителя заявителя	Доверенность от 28.07.2025 № 756/ИД
4	Прошу установить Публичный сервитут в отношении земель и (или) земельного участка (земельных участков) в целях, предусмотренных п.2 ст. 39.37 Земельного кодекса Российской Федерации, для строительства и реконструкции ВЛ 220 кВ Зелёный угол - Суходол со строительством заходов на Шкотовскую ТЭЦ по инвестиционному проекту: «Реконструкция ВЛ 220 кВ Зелёный угол – Суходол со строительством заходов на Шкотовскую ТЭЦ, ориентировочной протяженностью 2х0,5 км, с образованием ВЛ 220 кВ Шкотовская ТЭЦ – Суходол и ВЛ 220 кВ Шкотовская ТЭЦ – Зелёный угол, реконструкция ВЛ 220 кВ Владивосток – Волна с отпайкой на ПС Западная со строительством заходов на ПС 220 кВ Гродеков, ориентировочной протяженностью 2х2,0 км, с образованием ВЛ 220 кВ Владивосток – Гродеков и ВЛ 220 кВ Волна – Гродеков с отпайкой на ПС Западная, строительство ПС 220 кВ Гродеков трансформаторной мощностью 125 МВА (для ТП объектов по производству электрической энергии ПАО «РусГидро»)»	
5	Испрашиваемый срок публичного сервитута: 10 месяцев.	
6	Срок, в течение которого использование земельного участка (его части) и (или) расположенного на нем объекта недвижимости в соответствии с их разрешенным использованием будет в соответствии с подпунктом 4 пункта 1 статьи 39.41 Земельного кодекса Российской Федерации невозможно или существенно затруднено в связи с осуществлением деятельности, для обеспечения которой устанавливается публичный сервитут (при возникновении таких обстоятельств): -	
7	Обоснование необходимости установления публичного сервитута: 1. Документация по планировке территории, утвержденная постановлением Главы Артемовского городского округа от 29.09.2025 № 170-пг.	

	2. Проектная документация «Раздел 5. Проект организации строительства. 1 этап. Реконструкция ВЛ 220 кВ Зелёный угол - Суходол со строительством заходов на Шкотовскую ТЭЦ»		
8	Сведения о правообладателе инженерного сооружения, которое переносится в связи с изъятием земельного участка для государственных или муниципальных нужд, а также о правообладателе инженерного сооружения, являющегося линейным объектом, реконструкция, капитальный ремонт которого (реконструкция, капитальный ремонт участков (частей) которого) осуществляются в связи с планируемым строительством, реконструкцией, капитальным ремонтом объектов капитального строительства, в случае, если заявитель не является правообладателем указанного инженерного сооружения: не требуется к заполнению.		
9	Кадастровые номера земельных участков (при их наличии), в отношении которых подано ходатайство об установлении публичного сервитута, адреса или иное описание местоположения таких земельных участков	25:27:020102:728	Местоположение установлено относительно ориентира, расположенного за пределами участка. Ориентир административное здание. Участок находится примерно в 500 м, по направлению на запад от ориентира. Почтовый адрес ориентира: Приморский край, г Артем, с Оленье, ул Силина, дом 25.
		25:27:020102:738	Местоположение установлено относительно ориентира, расположенного за пределами участка. Ориентир жилой дом. Участок находится примерно в 4000 м, по направлению на юго-запад от ориентира. Почтовый адрес ориентира: Приморский край, г Артем, с Оленье, ул Зоологическая, 2.
		25:27:020102:1981	Российская Федерация, Приморский край, г. Артем, с. Оленье, в районе ул. Силина, дом 25
		25:27:000000:8421	Местоположение установлено относительно ориентира, расположенного за пределами участка. Ориентир Административное здание. Участок находится примерно в 500 м по направлению на запад от ориентира. Почтовый адрес ориентира: Приморский край, г. Артём, с. Олений, ул. Силина, дом 25.
		25:27:020102:2004	Приморский край, г. Артем, с. Олений, в районе ул. Силина, дом 25
		25:27:020102	Приморский край, г. Артем, с. Олений
10	Право, на котором инженерное сооружение принадлежит заявителю (если подано ходатайство об установлении публичного сервитута для реконструкции, капитального ремонта или эксплуатации указанного инженерного сооружения, реконструкции или капитального ремонта участка (части) инженерного сооружения, являющегося линейным объектом):-		
11	Сведения о способах представления результатов рассмотрения ходатайства:		
	в виде электронного документа, который направляется уполномоченным органом заявителю посредством электронной почты	Да (да/нет)	
	в виде бумажного документа, который заявитель получает непосредственно при личном обращении или посредством почтового отправления	Да (да/нет)	
12	Документы, прилагаемые к ходатайству: 1. сведения о границах публичного сервитута, включающие графическое описание местоположения границ публичного сервитута и перечень координат характерных точек этих границ в системе координат, установленной для ведения Единого государственного реестра недвижимости в формате xml; 2. сведения о границах публичного сервитута, включающие графическое описание местоположения границ публичного сервитута и перечень координат характерных точек этих границ в системе координат, установленной для ведения Единого государственного реестра недвижимости в формате pdf; 3. постановление Главы Артемовского городского округа №170-пг от 29.09.2025 «Об утверждении документации по планировке территории в составе проекта планировки и проекта межевания территории «ВЛ 220 кВ Шкотовская ТЭЦ - Суходол, ВЛ 220 кВ Шкотовская ТЭЦ - Зелёный угол по инвестиционному проекту «Реконструкция ВЛ 220 кВ Зелёный угол - Суходол со строительством заходов на Шкотовскую ТЭЦ, ориентировочной протяженностью 2 х 0,5 км, с образованием ВЛ 220 кВ Шкотовская ТЭЦ - Суходол и ВЛ 220 кВ Шкотовская ТЭЦ - Зелёный угол, реконструкция ВЛ 220 кВ Владивосток - Волна с отпайкой на ПС Западная со строительством заходов на ПС 220 кВ Гродеков, ориентировочной протяженностью 2 х 2,0 км, с образованием ВЛ 220 кВ Владивосток - Гродеков и ВЛ 220 кВ Волна - Гродеков с отпайкой на ПС Западная, строительство ПС 220 кВ Гродеков трансформаторной мощностью 125 :МВА (для ТП объектов по производству электрической энергии ПАО «РусГидро»; 4. проектная документация «Раздел 5. Проект организации строительства. 1 этап. Реконструкция ВЛ 220 кВ Зелёный угол - Суходол со строительством заходов на Шкотовскую ТЭЦ» 5. копия доверенности от 28.07.2025 №756/ИД.		
13	Подтверждаю согласие на обработку персональных данных (сбор, систематизацию, накопление, хранение, уточнение (обновление, изменение), использование, распространение (в том числе передачу), обезличивание, блокирование, уничтожение персональных данных, а также иных действий, необходимых для обработки персональных данных в соответствии с законодательством Российской Федерации), в том числе в автоматизированном режиме		
14	Подтверждаю, что сведения, указанные в настоящем ходатайстве, на дату представления ходатайства достоверны; документы (копии документов) и содержащиеся в них сведения соответствуют требованиям, установленным статьей 39.41 Земельного кодекса Российской Федерации		
15	Подпись:		Дата:
	(подпись)	Е.А. Ковылин (инициалы, фамилия)	"04" 12 2025 г.

ГРАФИЧЕСКОЕ ОПИСАНИЕ
местоположения границ

Публичный сервитут в отношении земель и (или) земельного участка (земельных участков) в целях, предусмотренных п.2 ст. 39.37 Земельного кодекса Российской Федерации, для строительства и реконструкции ВЛ 220 кВ Зелёный угол - Суходол со строительством заходов на Шкотовскую ТЭЦ по инвестиционному проекту: «Реконструкция ВЛ 220 кВ Зелёный угол – Суходол со строительством заходов на Шкотовскую ТЭЦ, ориентировочной протяженностью 2х0,5 км, с образованием ВЛ 220 кВ Шкотовская ТЭЦ – Суходол и ВЛ 220 кВ Шкотовская ТЭЦ – Зелёный угол, реконструкция ВЛ 220 кВ Владивосток – Волна с отпайкой на ПС Западная со строительством заходов на ПС 220 кВ Гродеков, ориентировочной протяженностью 2х2,0 км, с образованием ВЛ 220 кВ Владивосток – Гродеков и ВЛ 220 кВ Волна – Гродеков с отпайкой на ПС Западная, строительство ПС 220 кВ Гродеков трансформаторной мощностью 125 МВА (для ТП объектов по производству электрической энергии ПАО «РусГидро»)»

(наименование объекта, местоположение границ которого описано (далее - объект)

Раздел 1

Сведения об объекте		
№ п/п	Характеристики объекта	Описание характеристик
1	2	3
1	Местоположение объекта	Приморский край, Артемовский городской округ, село Олений.
2	Площадь объекта ± величина погрешности определения площади (Р ± ΔР)	56 312 м²
3	Иные характеристики объекта	Публичный сервитут устанавливается на 10 месяцев для использования земель и земельных участков в целях, предусмотренных п.2 ст. 39.37 Земельного кодекса Российской Федерации, для строительства и реконструкции ВЛ 220 кВ Зелёный угол - Суходол со строительством заходов на Шкотовскую ТЭЦ по инвестиционному проекту: «Реконструкция ВЛ 220 кВ Зелёный угол – Суходол со строительством заходов на Шкотовскую ТЭЦ, ориентировочной протяженностью 2х0,5 км, с образованием ВЛ 220 кВ Шкотовская ТЭЦ – Суходол и ВЛ 220 кВ Шкотовская ТЭЦ – Зелёный угол, реконструкция ВЛ 220 кВ Владивосток – Волна с отпайкой на ПС Западная со строительством заходов на ПС 220 кВ Гродеков, ориентировочной протяженностью 2х2,0 км, с образованием ВЛ 220 кВ Владивосток – Гродеков и ВЛ 220 кВ Волна – Гродеков с отпайкой на ПС Западная, строительство ПС 220 кВ Гродеков трансформаторной мощностью 125 МВА (для ТП объектов по производству электрической энергии ПАО «РусГидро»)» Обладатель публичного сервитута: Публичное акционерное общество «Федеральная сетевая компания -Россети», ИНН 4716016979, ОГРН 1024701893336 Почтовый адрес: 121353, г. Москва, вн. тер. г. муниципальный округ Можайский, ул. Беловежская, д. 4, телефон: +7(495) 664-81-42, электронная почта: info@rosseti.ru

Раздел 2

Сведения о местоположении границ объекта					
1. Система координат МСК 25, зона 1					
2. Сведения о характерных точках границ объекта					
Обозначение характерных точек границ	Координаты, м		Метод определения координат характерной точки	Средняя квадратическая погрешность положения характерной точки (Mt), м	Описание обозначения точки на местности (при наличии)
	X	Y			
1	2	3	4	5	6
1					
1	386 442,44	1 425 183,08	Аналитический метод	0,10	—
2	386 456,97	1 425 201,18	Аналитический метод	0,10	—
3	386 424,00	1 425 221,02	Аналитический метод	0,10	—
4	386 286,96	1 425 306,50	Аналитический метод	0,10	—
5	386 209,10	1 425 356,52	Аналитический метод	0,10	—
6	386 222,28	1 425 482,76	Аналитический метод	0,10	—
7	386 206,67	1 425 478,58	Аналитический метод	0,10	—
8	386 206,96	1 425 482,08	Аналитический метод	0,10	—
9	386 242,34	1 425 506,97	Аналитический метод	0,10	—
10	386 366,74	1 425 541,07	Аналитический метод	0,10	—
11	386 367,52	1 425 534,55	Аналитический метод	0,10	—
12	386 377,16	1 425 537,19	Аналитический метод	0,10	—
13	386 374,34	1 425 547,48	Аналитический метод	0,10	—
14	386 295,91	1 425 526,19	Аналитический метод	0,10	—
15	386 201,75	1 425 502,54	Аналитический метод	0,10	—
16	386 201,14	1 425 501,83	Аналитический метод	0,10	—
17	386 198,49	1 425 476,40	Аналитический метод	0,10	—
18	386 184,82	1 425 345,44	Аналитический метод	0,10	—
19	386 185,29	1 425 344,49	Аналитический метод	0,10	—
20	386 274,65	1 425 287,06	Аналитический метод	0,10	—
21	386 411,99	1 425 201,41	Аналитический метод	0,10	—
1	386 442,44	1 425 183,08	Аналитический метод	0,10	—
2					
22	386 145,03	1 425 340,33	Аналитический метод	0,10	—
23	386 158,35	1 425 465,67	Аналитический метод	0,10	—
24	386 182,16	1 425 472,03	Аналитический метод	0,10	—
25	386 167,96	1 425 338,49	Аналитический метод	0,10	—
26	386 169,43	1 425 335,48	Аналитический метод	0,10	—
27	386 267,02	1 425 274,85	Аналитический метод	0,10	—
28	386 404,38	1 425 189,18	Аналитический метод	0,10	—
29	386 433,03	1 425 171,34	Аналитический метод	0,10	—
30	386 426,59	1 425 163,32	Аналитический метод	0,10	—
31	386 397,64	1 425 179,02	Аналитический метод	0,10	—
32	386 251,29	1 425 256,73	Аналитический метод	0,10	—
33	386 131,51	1 425 321,49	Аналитический метод	0,10	—
34	386 128,48	1 425 322,11	Аналитический метод	0,10	—
35	386 027,34	1 425 311,19	Аналитический метод	0,10	—
36	386 026,12	1 425 311,63	Аналитический метод	0,10	—
37	385 931,21	1 425 404,53	Аналитический метод	0,10	—
38	385 956,97	1 425 411,51	Аналитический метод	0,10	—
39	386 034,97	1 425 335,15	Аналитический метод	0,10	—
40	386 129,58	1 425 345,36	Аналитический метод	0,10	—
41	386 139,45	1 425 343,34	Аналитический метод	0,10	—
22	386 145,03	1 425 340,33	Аналитический метод	0,10	—
3					
42	386 415,04	1 425 148,93	Аналитический метод	0,10	—

Раздел 2

Сведения о местоположении границ объекта					
1	2	3	4	5	6
64	386 388,41	1 425 162,90	Аналитический метод	0,10	—
63	386 242,56	1 425 240,31	Аналитический метод	0,10	—
62	386 126,81	1 425 301,42	Аналитический метод	0,10	—
61	386 124,94	1 425 301,81	Аналитический метод	0,10	—
60	386 022,05	1 425 293,75	Аналитический метод	0,10	—
59	386 019,17	1 425 294,78	Аналитический метод	0,10	—
58	385 912,73	1 425 399,64	Аналитический метод	0,10	—
57	385 886,85	1 425 392,85	Аналитический метод	0,10	—
56	385 902,72	1 425 377,21	Аналитический метод	0,10	—
55	385 906,68	1 425 309,54	Аналитический метод	0,10	—
54	385 924,15	1 425 295,94	Аналитический метод	0,10	—
53	385 945,07	1 425 302,73	Аналитический метод	0,10	—
52	385 948,06	1 425 304,31	Аналитический метод	0,10	—
51	385 957,22	1 425 308,32	Аналитический метод	0,10	—
50	385 962,57	1 425 310,64	Аналитический метод	0,10	—
49	385 968,03	1 425 312,88	Аналитический метод	0,10	—
48	386 006,65	1 425 274,83	Аналитический метод	0,10	—
47	386 018,95	1 425 270,44	Аналитический метод	0,10	—
46	386 121,09	1 425 278,43	Аналитический метод	0,10	—
45	386 235,86	1 425 217,83	Аналитический метод	0,10	—
44	386 378,20	1 425 142,24	Аналитический метод	0,10	—
43	386 400,37	1 425 130,65	Аналитический метод	0,10	—
42	386 415,04	1 425 148,93	Аналитический метод	0,10	—
Вырез 1 из 1					
65	385 965,70	1 425 315,17	Аналитический метод	0,10	—
66	385 959,83	1 425 312,75	Аналитический метод	0,10	—
67	385 955,91	1 425 311,02	Аналитический метод	0,10	—
68	385 947,48	1 425 307,29	Аналитический метод	0,10	—
69	385 943,99	1 425 306,06	Аналитический метод	0,10	—
70	385 924,84	1 425 299,84	Аналитический метод	0,10	—
71	385 910,08	1 425 311,33	Аналитический метод	0,10	—
72	385 906,44	1 425 373,55	Аналитический метод	0,10	—
65	385 965,70	1 425 315,17	Аналитический метод	0,10	—
4					
73	385 562,11	1 425 362,65	Аналитический метод	0,10	—
74	385 556,78	1 425 361,27	Аналитический метод	0,10	—
75	385 555,22	1 425 361,08	Аналитический метод	0,10	—
76	385 553,71	1 425 361,29	Аналитический метод	0,10	—
77	385 552,28	1 425 361,88	Аналитический метод	0,10	—
78	385 551,04	1 425 362,83	Аналитический метод	0,10	—
79	385 550,08	1 425 364,09	Аналитический метод	0,10	—
80	385 549,47	1 425 365,57	Аналитический метод	0,10	—
81	385 548,45	1 425 369,51	Аналитический метод	0,10	—
82	385 545,07	1 425 368,61	Аналитический метод	0,10	—
83	385 550,84	1 425 346,35	Аналитический метод	0,10	—
84	385 550,06	1 425 346,14	Аналитический метод	0,10	—
85	385 553,90	1 425 329,36	Аналитический метод	0,10	—
86	385 889,57	1 425 417,88	Аналитический метод	0,10	—
87	385 891,45	1 425 424,98	Аналитический метод	0,10	—
88	385 893,13	1 425 431,36	Аналитический метод	0,10	—
89	385 894,37	1 425 436,06	Аналитический метод	0,10	—
90	385 896,22	1 425 436,54	Аналитический метод	0,10	—
91	385 899,36	1 425 435,71	Аналитический метод	0,10	—
92	385 906,98	1 425 428,26	Аналитический метод	0,10	—
93	385 932,73	1 425 435,24	Аналитический метод	0,10	—

Раздел 2

Сведения о местоположении границ объекта					
1	2	3	4	5	6
94	386 012,30	1 425 456,98	Аналитический метод	0,10	—
95	386 059,61	1 425 469,78	Аналитический метод	0,10	—
96	386 100,15	1 425 480,64	Аналитический метод	0,10	—
97	386 161,70	1 425 497,11	Аналитический метод	0,10	—
98	386 185,50	1 425 503,48	Аналитический метод	0,10	—
99	386 186,48	1 425 512,69	Аналитический метод	0,10	—
100	386 188,70	1 425 515,30	Аналитический метод	0,10	—
101	386 290,25	1 425 543,51	Аналитический метод	0,10	—
102	386 398,49	1 425 572,89	Аналитический метод	0,10	—
103	386 404,84	1 425 574,60	Аналитический метод	0,10	—
104	386 406,03	1 425 570,24	Аналитический метод	0,10	—
105	386 408,42	1 425 561,42	Аналитический метод	0,10	—
106	386 409,60	1 425 557,08	Аналитический метод	0,10	—
107	386 527,76	1 425 589,91	Аналитический метод	0,10	—
108	386 529,82	1 425 590,78	Аналитический метод	0,10	—
109	386 521,36	1 425 605,98	Аналитический метод	0,10	—
110	386 524,53	1 425 608,91	Аналитический метод	0,10	—
111	386 506,72	1 425 625,77	Аналитический метод	0,10	—
112	386 486,71	1 425 599,90	Аналитический метод	0,10	—
113	386 447,25	1 425 589,34	Аналитический метод	0,10	—
114	386 409,04	1 425 579,11	Аналитический метод	0,10	—
115	386 370,37	1 425 568,76	Аналитический метод	0,10	—
116	386 331,46	1 425 558,34	Аналитический метод	0,10	—
117	386 292,44	1 425 547,90	Аналитический метод	0,10	—
118	386 254,37	1 425 537,71	Аналитический метод	0,10	—
119	386 215,94	1 425 527,43	Аналитический метод	0,10	—
120	386 177,21	1 425 517,06	Аналитический метод	0,10	—
121	386 138,61	1 425 506,73	Аналитический метод	0,10	—
122	386 099,43	1 425 496,24	Аналитический метод	0,10	—
123	386 061,69	1 425 486,14	Аналитический метод	0,10	—
124	386 022,47	1 425 475,64	Аналитический метод	0,10	—
125	385 983,73	1 425 465,28	Аналитический метод	0,10	—
126	385 945,41	1 425 455,02	Аналитический метод	0,10	—
127	385 906,25	1 425 444,54	Аналитический метод	0,10	—
128	385 867,83	1 425 434,25	Аналитический метод	0,10	—
129	385 829,07	1 425 423,88	Аналитический метод	0,10	—
130	385 790,52	1 425 413,56	Аналитический метод	0,10	—
131	385 751,72	1 425 403,18	Аналитический метод	0,10	—
132	385 712,75	1 425 392,75	Аналитический метод	0,10	—
133	385 669,21	1 425 381,09	Аналитический метод	0,10	—
134	385 635,67	1 425 372,12	Аналитический метод	0,10	—
135	385 607,13	1 425 362,43	Аналитический метод	0,10	—
136	385 588,15	1 425 356,10	Аналитический метод	0,10	—
137	385 565,34	1 425 350,19	Аналитический метод	0,10	—
73	385 562,11	1 425 362,65	Аналитический метод	0,10	—
3. Сведения о характерных точках части (частей) границы объекта					
1	2	3	4	5	6
—	—	—	—	—	—

Раздел 3

Сведения о местоположении измененных (уточненных) границ объекта							
1. Система координат МСК 25, зона 1							
2. Сведения о характерных точках границ объекта							
Обозначение характерных точек границы	Существующие координаты, м		Измененные (уточненные) координаты, м		Метод определения координат характерной точки	Средняя квадратическая погрешность положения характерной точки (Mt), м	Описание обозначения точки на местности (при наличии)
	X	Y	X	Y			
1	2	3	4	5	6	7	8
—	—	—	—	—	—	—	—
3. Сведения о характерных точках части (частей) границы объекта							
1	2	3	4	5	6	7	8
—	—	—	—	—	—	—	—

ТЕКСТОВОЕ ОПИСАНИЕ
местоположения границ населенных пунктов, территориальных зон

Прохождение границы		Описание прохождения границы
от точки	до точки	
1	2	3
—	—	—

Схема расположения границ публичного сервитута

Публичный сервитут в отношении земель и (или) земельного участка (земельных участков) в целях, предусмотренных п.2 ст. 39.37 Земельного кодекса Российской Федерации, для строительства и реконструкции ВЛ 220 кВ Зелёный угол - Суходол со строительством заходов на Шкотовскую ТЭЦ по инвестиционному проекту: «Реконструкция ВЛ 220 кВ Зелёный угол – Суходол со строительством заходов на Шкотовскую ТЭЦ, ориентировочной протяженностью 2х0,5 км, с образованием ВЛ 220 кВ Шкотовская ТЭЦ – Суходол и ВЛ 220 кВ Шкотовская ТЭЦ – Зелёный угол, реконструкция ВЛ 220 кВ Владивосток – Волна с отпайкой на ПС Западная со строительством заходов на ПС 220 кВ Гродеков, ориентировочной протяженностью 2х2,0 км, с образованием ВЛ 220 кВ Владивосток – Гродеков и ВЛ 220 кВ Волна – Гродеков с отпайкой на ПС Западная, строительство ПС 220 кВ Гродеков трансформаторной мощностью 125 МВА (для ТП объектов по производству электрической энергии ПАО «РусГидро»)»



1:3 500

Условные обозначения:

- обозначение проектной границы публичного сервитута
- обозначение границы муниципального образования
- обозначение границы и кадастрового номера земельного участка, в отношении которого испрашивается публичный сервитут
- обозначение местоположения инженерного сооружения ВЛ 220 кВ Суходол-Зеленый угол
- 1 обозначение характерной точки проектной границы публичного сервитута
- с. Олений обозначение наименования муниципального образования
- 25:27:020102 обозначение границы и номера кадастрового квартала

Схема расположения границ публичного сервитута

Публичный сервитут в отношении земель и (или) земельного участка (земельных участков) в целях, предусмотренных п.2 ст. 39.37 Земельного кодекса Российской Федерации, для строительства и реконструкции ВЛ 220 кВ Зелёный угол - Суходол со строительством заходов на Шкотовскую ТЭЦ по инвестиционному проекту: «Реконструкция ВЛ 220 кВ Зелёный угол – Суходол со строительством заходов на Шкотовскую ТЭЦ, ориентировочной протяженностью 2х0,5 км, с образованием ВЛ 220 кВ Шкотовская ТЭЦ – Суходол и ВЛ 220 кВ Шкотовская ТЭЦ – Зелёный угол, реконструкция ВЛ 220 кВ Владивосток – Волна с отпайкой на ПС Западная со строительством заходов на ПС 220 кВ Гродеков, ориентировочной протяженностью 2х2,0 км, с образованием ВЛ 220 кВ Владивосток – Гродеков и ВЛ 220 кВ Волна – Гродеков с отпайкой на ПС Западная, строительство ПС 220 кВ Гродеков трансформаторной мощностью 125 МВА (для ТП объектов по производству электрической энергии ПАО «РусГидро»)»

Выноска 1



1:1 100

Условные обозначения:

- обозначение проектной границы публичного сервитута
- обозначение границы муниципального образования
- обозначение границы и кадастрового номера земельного участка, в отношении которого испрашивается публичный сервитут
- обозначение местоположения инженерного сооружения ВЛ 220 кВ Суходол-Зеленый угол
- 1 обозначение характерной точки проектной границы публичного сервитута
- с. Олений обозначение наименования муниципального образования

Схема расположения границ публичного сервитута

Публичный сервитут в отношении земель и (или) земельного участка (земельных участков) в целях, предусмотренных п.2 ст. 39.37 Земельного кодекса Российской Федерации, для строительства и реконструкции ВЛ 220 кВ Зелёный угол - Суходол со строительством заходов на Шкотовскую ТЭЦ по инвестиционному проекту: «Реконструкция ВЛ 220 кВ Зелёный угол – Суходол со строительством заходов на Шкотовскую ТЭЦ, ориентировочной протяженностью 2х0,5 км, с образованием ВЛ 220 кВ Шкотовская ТЭЦ – Суходол и ВЛ 220 кВ Шкотовская ТЭЦ – Зелёный угол, реконструкция ВЛ 220 кВ Владивосток – Волна с отпайкой на ПС Западная со строительством заходов на ПС 220 кВ Гродеков, ориентировочной протяженностью 2х2,0 км, с образованием ВЛ 220 кВ Владивосток – Гродеков и ВЛ 220 кВ Волна – Гродеков с отпайкой на ПС Западная, строительство ПС 220 кВ Гродеков трансформаторной мощностью 125 МВА (для ТП объектов по производству электрической энергии ПАО «РусГидро»)»

Выноска 2

1:1 100

Условные обозначения:

- обозначение проектной границы публичного сервитута
- обозначение границы муниципального образования
- обозначение границы и кадастрового номера земельного участка, в отношении которого испрашивается публичный сервитут
- обозначение местоположения инженерного сооружения ВЛ 220 кВ Суходол-Зеленый угол
- 1 обозначение характерной точки проектной границы публичного сервитута
- с. Олений обозначение наименования муниципального образования

Схема расположения границ публичного сервитута

Публичный сервитут в отношении земель и (или) земельного участка (земельных участков) в целях, предусмотренных п.2 ст. 39.37 Земельного кодекса Российской Федерации, для строительства и реконструкции ВЛ 220 кВ Зелёный угол - Суходол со строительством заходов на Шкотовскую ТЭЦ по инвестиционному проекту: «Реконструкция ВЛ 220 кВ Зелёный угол – Суходол со строительством заходов на Шкотовскую ТЭЦ, ориентировочной протяженностью 2х0,5 км, с образованием ВЛ 220 кВ Шкотовская ТЭЦ – Суходол и ВЛ 220 кВ Шкотовская ТЭЦ – Зелёный угол, реконструкция ВЛ 220 кВ Владивосток – Волна с отпайкой на ПС Западная со строительством заходов на ПС 220 кВ Гродеков, ориентировочной протяженностью 2х2,0 км, с образованием ВЛ 220 кВ Владивосток – Гродеков и ВЛ 220 кВ Волна – Гродеков с отпайкой на ПС Западная, строительство ПС 220 кВ Гродеков трансформаторной мощностью 125 МВА (для ТП объектов по производству электрической энергии ПАО «РусГидро»)»

Выноска 3



1:1 100

Условные обозначения:

- обозначение проектной границы публичного сервитута
- обозначение границы муниципального образования
- обозначение границы и кадастрового номера земельного участка, в отношении которого испрашивается публичный сервитут
- 1 обозначение характерной точки проектной границы публичного сервитута
- с. Олений обозначение наименования муниципального образования
- обозначение местоположения инженерного сооружения ВЛ 220 кВ Суходол-Зеленый угол

Схема расположения границ публичного сервитута

Публичный сервитут в отношении земель и (или) земельного участка (земельных участков) в целях, предусмотренных п.2 ст. 39.37 Земельного кодекса Российской Федерации, для строительства и реконструкции ВЛ 220 кВ Зелёный угол - Суходол со строительством заходов на Шкотовскую ТЭЦ по инвестиционному проекту: «Реконструкция ВЛ 220 кВ Зелёный угол – Суходол со строительством заходов на Шкотовскую ТЭЦ, ориентировочной протяженностью 2х0,5 км, с образованием ВЛ 220 кВ Шкотовская ТЭЦ – Суходол и ВЛ 220 кВ Шкотовская ТЭЦ – Зелёный угол, реконструкция ВЛ 220 кВ Владивосток – Волна с отпайкой на ПС Западная со строительством заходов на ПС 220 кВ Гродеков, ориентировочной протяженностью 2х2,0 км, с образованием ВЛ 220 кВ Владивосток – Гродеков и ВЛ 220 кВ Волна – Гродеков с отпайкой на ПС Западная, строительство ПС 220 кВ Гродеков трансформаторной мощностью 125 МВА (для ТП объектов по производству электрической энергии ПАО «РусГидро»)»

Выноска 4



1:1 100

Условные обозначения:

- обозначение проектной границы публичного сервитута
- обозначение границы муниципального образования
- обозначение границы и кадастрового номера земельного участка, в отношении которого испрашивается публичный сервитут
- 1 обозначение характерной точки проектной границы публичного сервитута
- с. Олений обозначение наименования муниципального образования
- обозначение местоположения инженерного сооружения ВЛ 220 кВ Суходол-Зеленый угол

Схема расположения границ публичного сервитута

Публичный сервитут в отношении земель и (или) земельного участка (земельных участков) в целях, предусмотренных п.2 ст. 39.37 Земельного кодекса Российской Федерации, для строительства и реконструкции ВЛ 220 кВ Зелёный угол - Суходол со строительством заходов на Шкотовскую ТЭЦ по инвестиционному проекту: «Реконструкция ВЛ 220 кВ Зелёный угол – Суходол со строительством заходов на Шкотовскую ТЭЦ, ориентировочной протяженностью 2х0,5 км, с образованием ВЛ 220 кВ Шкотовская ТЭЦ – Суходол и ВЛ 220 кВ Шкотовская ТЭЦ – Зелёный угол, реконструкция ВЛ 220 кВ Владивосток – Волна с отпайкой на ПС Западная со строительством заходов на ПС 220 кВ Гродеков, ориентировочной протяженностью 2х2,0 км, с образованием ВЛ 220 кВ Владивосток – Гродеков и ВЛ 220 кВ Волна – Гродеков с отпайкой на ПС Западная, строительство ПС 220 кВ Гродеков трансформаторной мощностью 125 МВА (для ТП объектов по производству электрической энергии ПАО «РусГидро»)»

Выноска 5



1:1 100

Условные обозначения:

- обозначение проектной границы публичного сервитута
- обозначение границы муниципального образования
- обозначение границы и кадастрового номера земельного участка, в отношении которого испрашивается публичный сервитут
- 1 обозначение характерной точки проектной границы публичного сервитута
- с. Олений обозначение наименования муниципального образования
- обозначение местоположения инженерного сооружения ВЛ 220 кВ Суходол-Зеленый угол

ГЛАВА АРТЕМОВСКОГО ГОРОДСКОГО ОКРУГА

ПОСТАНОВЛЕНИЕ

15.12.2025 № 221-пг

ОБ УТВЕРЖДЕНИИ ДОКУМЕНТАЦИИ ПО ПЛАНИРОВКЕ ТЕРРИТОРИИ ДЛЯ РАЗМЕЩЕНИЯ ОБЪЕКТА ТРУБОПРОВОДНОГО ТРАНСПОРТА «РАСПРЕДЕЛИТЕЛЬНЫЙ ГАЗОПРОВОД К ОБЪЕКТУ «АРТЕМОВСКАЯ ТЭЦ-2» ПО АДРЕСУ: ПРИМОРСКИЙ КРАЙ, Г. АРТЕМ, С. ОЛЕНИЙ, УЛ. СИЛИНА, ДОМ 25

В соответствии с Градостроительным кодексом Российской Федерации, федеральными законами от 06.10.2003 № 131-ФЗ «Об общих принципах организации местного самоуправления в Российской Федерации», от 13.07.2015 № 212-ФЗ «О свободном порте Владивосток», от 30.03.2025 № 33-ФЗ «Об общих принципах организации местного самоуправления в единой системе публичной власти», постановлением Правительства Российской Федерации от 02.02.2024 № 112 «Об утверждении Правил подготовки документации по планировке территории, подготовка которой осуществляется на основании решений уполномоченных федеральных органов исполнительной власти, исполнительных органов субъектов Российской Федерации и органов местного самоуправления, принятия решения об утверждении документации по планировке территории, внесения изменений в такую документацию, отмены такой документации или ее отдельных частей, признания отдельных частей такой документации не подлежащими применению, а также подготовки и утверждения проекта планировки территории в отношении территорий исторических поселений федерального и регионального значения», Законом Приморского края от 18.11.2014 № 497-КЗ «О перераспределении полномочий между органами местного самоуправления муниципальных образований Приморского края и органами государственной власти Приморского края и внесении изменений в отдельные законодательные акты Приморского края», решением Думы Артемовского городского округа от 28.04.2011 № 497 «Об утверждении Правил землепользования и застройки Артемовского городского округа», руководствуясь Уставом Артемовского городского округа Приморского края,

ПОСТАНОВЛЯЮ:

1. Утвердить документацию по планировке территории для размещения объекта трубопроводного транспорта «Распределительный газопровод к объекту «Артемовская ТЭЦ-2» по адресу: Приморский край, г. Артем, с. Олений, ул. Силина, дом 25.

2. Управлению архитектуры и градостроительства администрации Артемовского городского округа (Моисеева О.А.):

2.1. Направить утвержденную документацию по планировке территории для размещения объекта трубопроводного транспорта «Распределительный газопровод к объекту «Артемовская ТЭЦ-2» по адресу: Приморский край, г. Артем, с. Олений, ул. Силина, дом 25 и заверенную копию настоящего постановления в течение 7 (семи) дней со дня его принятия в министерство архитектуры и градостроительной политики Приморского края для размещения в информационной системе обеспечения градостроительной деятельности.

2.2. Направить данное постановление в орган кадастрового учета.

3. Управлению информационной политики администрации Артемовского городского округа (Еремина П.А.) опубликовать в газете «Выбор» и разместить на официальном сайте Артемовского городского округа настоящее постановление и документацию по планировке территории для размещения объекта трубопроводного транспорта «Распределительный газопровод к объекту «Артемовская ТЭЦ-2» по адресу: Приморский край, г. Артем, с. Олений, ул. Силина, дом 25.

4. Контроль за исполнением данного постановления возложить на заместителя главы администрации Артемовского городского округа Литвинова А.А.

Глава Артемовского городского округа В.В. Квон

УТВЕРЖДЕНО
постановлением администрации
Артемовского городского округа
Приморского края
от «__» _____20__ г. № ____

Заказчик – АО «Газпром газораспределение Дальний Восток»

Документация по планировке территории
для размещения объекта трубопроводного транспорта
«Распределительный газопровод к объекту "Артемовская ТЭЦ-2" по адресу: Приморский край, г. Артем, с. Оленье, ул. Силина, д.25»

Основная часть проекта планировки территории.
Графическая часть

Лист утверждения

СПГ-ХБ22/59/2022-ДПТ 1
Том 1

СОГЛАСОВАНИЕ С УПОЛНОМОЧЕННЫМИ ОРГАНАМИ	РЕКВИЗИТЫ ДОКУМЕНТОВ
АДМИНИСТРАЦИЯ АРТЕМОВСКОГО ГОРОДСКОГО ОКРУГА	
МИНИСТЕРСТВО ТРАНСПОРТА И ДОРОЖНОГО ХОЗЯЙСТВА ПРИМОРСКОГО КРАЯ	
МИНИСТЕРСТВО ЛЕСНОГО ХОЗЯЙСТВА И ОХРАНЫ ОБЪЕКТОВ ЖИВОТНОГО МИРА ПРИМОРСКОГО КРАЯ	

2025

Изм.	Кол.уч.	Лист	Подпись	Дата

Официально



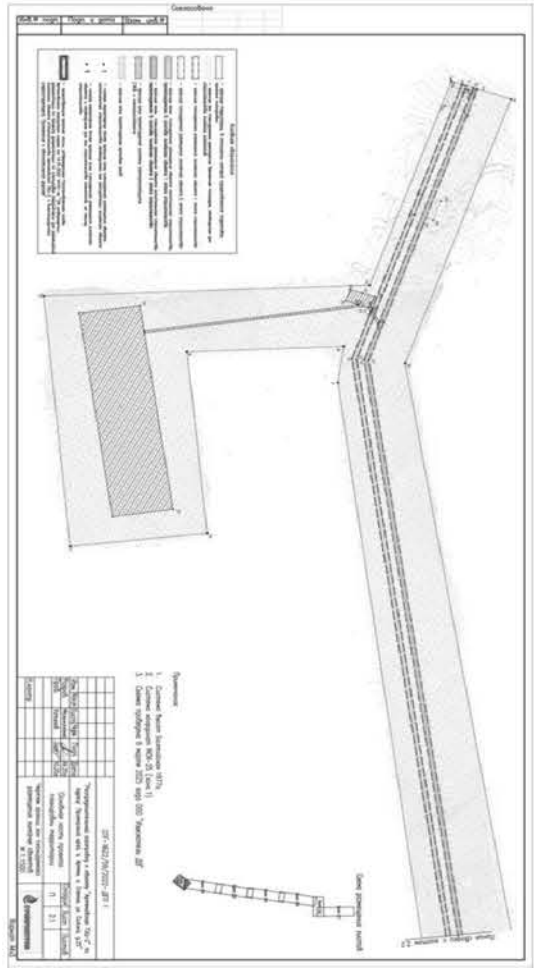

СОДЕРЖАНИЕ

1 ПРОЕКТ ПЛАНИРОВКИ ТЕРРИТОРИИ. ГРАФИЧЕСКАЯ ЧАСТЬ 5
1.1 Чертеж красных линий 5
1.2 Чертеж границ зон планируемого размещения линейных объектов 5
1.3 Чертеж границ зон планируемого размещения линейных объектов, подлежащих реконструкции в связи с изменением их местоположения 6

Изм.	Кол.	Лист	№док	Подпись	Дата	СПГ-ХБ22/59/2022-ДПТ 1		
Разработал		Мельниченко			10.25	Документация по планировке территории для размещения объекта трубопроводного транспорта «Распределительный газопровод к объекту "Артемовская ТЭЦ-2" по адресу: Приморский край, г. Артем, с. Оленье, ул. Силина, д.25». Основная часть проекта планировки территории.	Стадия: ДПТ	Лист: 1 / Листов: 1
Проверил		Устинов			10.25		ООО «СТРОЙПРОЕКТГРУПП»	
Н.контр.								

Взам. инв. № | Подпись и дата | Инв. № подл.

СОСТАВ ДОКУМЕНТАЦИИ ПО ПЛАНИРОВКЕ ТЕРРИТОРИИ

Номера тома	Обозначение	Наименование	Примечание
1	СПГ-ХБ22/59/2022-ДПТ 1	Том 1. Основная часть проекта планировки территории. Графическая часть.	
2	СПГ-ХБ22/59/2022-ДПТ 2	Том 2. Основная часть проекта планировки территории. Положение о размещении линейных объектов.	
3	СПГ-ХБ22/59/2022-ДПТ 3	Том 3. Материалы по обоснованию проекта планировки территории. Графическая часть.	
4	СПГ-ХБ22/59/2022-ДПТ 4	Том 4. Материалы по обоснованию проекта планировки территории. Пояснительная записка.	
5	СПГ-ХБ22/59/2022-ДПТ 5	Том 5. Основная часть проекта межевания территории. Графическая часть.	
6	СПГ-ХБ22/59/2022-ДПТ 6	Том 6. Основная часть проекта межевания территории. Текстовая часть.	
7	СПГ-ХБ22/59/2022-ДПТ 7	Том 7. Материалы по обоснованию проекта межевания территории. Графическая часть.	
8	СПГ-ХБ22/59/2022-ДПТ 8	Том 8. Материалы по обоснованию проекта межевания территории. Пояснительная записка.	

Изм.	Кол.	Лист	№док	Подпись	Дата	СПГ-ХБ22/59/2022-ДПТ 1		
Разработал		Мельниченко			10.25	Документация по планировке территории для размещения объекта трубопроводного транспорта регионального значения «Распределительный газопровод к объекту "Артемовская ТЭЦ-2" по адресу: Приморский край, г. Артем, с. Оленье, ул. Силина, д.25». Состав документации по планировке территории.	Стадия: ДПТ	Лист: 1 / Листов: 1
Проверил		Устинов			10.25		ООО «СТРОЙПРОЕКТГРУПП»	
Н.контр.								

Взам. инв. № | Подпись и дата | Инв. № подл.

СТРОЙПРОЕКТГРУПП

ОБЩЕСТВО С ОГРАНИЧЕННОЙ ОТВЕТСТВЕННОСТЬЮ «СТРОЙПРОЕКТГРУПП»

Регистрационный номер от 05.07.2023 № И-047-009729311346-0151
в реестре членов саморегулируемой организации СРО-И-047- 23072019

Заказчик – АО «Газпром газораспределение Дальний Восток»

**Документация по планировке территории
для размещения объекта трубопроводного транспорта
«Распределительный газопровод к объекту "Артемовская ТЭЦ-2" по адресу: Приморский край, г. Артем, с. Оленье, ул. Силина, д.25»**

**Основная часть проекта планировки территории.
Графическая часть**

**СПГ-ХБ22/59/2022-ДПТ 1
Том 1**

Генеральный директор **Пономарев В. А.**

2025

Взам. инв. № | Подпись и дата | Инв. № подл.

1.3 Чертеж границ зон планируемого размещения линейных объектов, подлежащих реконструкции в связи с изменением их местоположения

Согласно пункту 11 Положения о составе и содержании проектов планировки территории, предусматривающих размещение одного или нескольких линейных объектов (утверждено Постановлением Правительства РФ от 12.05.2017 № 564) и Заданию на разработку документации по планировке территории линейного объекта «Распределительный газопровод к объекту «Артемовская ТЭЦ-2» по адресу: Приморский край, г. Артем, с. Оленье, ул. Силина, д.25» графическая часть проекта планировки территории включает в себя чертеж границ зон планируемого размещения линейных объектов, подлежащих реконструкции в связи с изменением их местоположения.

В разработанном проекте планировки территории «Чертеж границ зон планируемого размещения линейных объектов, подлежащих реконструкции в связи с изменением их местоположения» отсутствует, так как при строительстве линейного объекта «Распределительный газопровод к объекту «Артемовская ТЭЦ-2» по адресу: Приморский край, г. Артем, с. Оленье, ул. Силина, д.25» отсутствует необходимость реконструкции существующих линейных объектов.

Изм.	Кол.	Лист	№док	Подпись	Дата	СПГ-ХБ22/59/2022-ДПТ 1	Лист 6

Взам. инв. № | Подпись и дата | Инв. № подл.

1 ПРОЕКТ ПЛАНИРОВКИ ТЕРРИТОРИИ. ГРАФИЧЕСКАЯ ЧАСТЬ

1.1 Чертеж красных линий

Установление изменение или отмена границ красных линий, обозначающих границы территорий общего пользования (в соответствии с Федеральным законом от 02.08.2019 г. № 283- ФЗ) настоящей документацией по планировке территории не предусматривается.

Также в границах территории, в отношении которой осуществляется подготовка проекта планировки территории, отсутствуют, ранее установленные в соответствии с законодательством Российской Федерации красные линии (письмо КГБУ Приморского каря «Центр развития территорий» от 25.07.2025 №1717-10-2370).

На основании вышеизложенного «Чертеж красных линий» линейного объекта «Распределительный газопровод к объекту "Артемовская ТЭЦ-2" по адресу: Приморский край, г. Артем, с. Оленье, ул. Силина, д.25» отсутствует.

1.2 Чертеж границ зон планируемого размещения линейных объектов

На чертеже границ зон планируемого размещения линейных объектов отображаются:

– границы территории, в отношении которой осуществляется подготовка проекта планировки;

– границы зон планируемого размещения линейных объектов, устанавливаемые в соответствии с нормами отвода земельных участков для конкретных видов линейных объектов с указанием границ зон планируемого размещения объектов капитального строительства, проектируемых в составе линейных объектов, обеспечивающих в том числе соблюдение расчетных показателей минимально допустимого уровня обеспеченности территории объектами коммунальной, транспортной, социальной инфраструктур и расчетных показателей максимально допустимого уровня территориальной доступности указанных объектов для населения в соответствии с нормативами градостроительного проектирования. Места размещения объектов капитального строительства, проектируемых в составе линейного объекта, подлежат уточнению при архитектурно-строительном проектировании, но не могут выходить за границы зон планируемого размещения таких объектов, установленных проектом планировки территории;

– номера характерных точек границ зон планируемого размещения линейных объектов, в том числе точек начала и окончания, точек изменения описания границ таких зон.

Изм.	Кол.	Лист	№док	Подпись	Дата	СПГ-ХБ22/59/2022-ДПТ 1	Лист 5

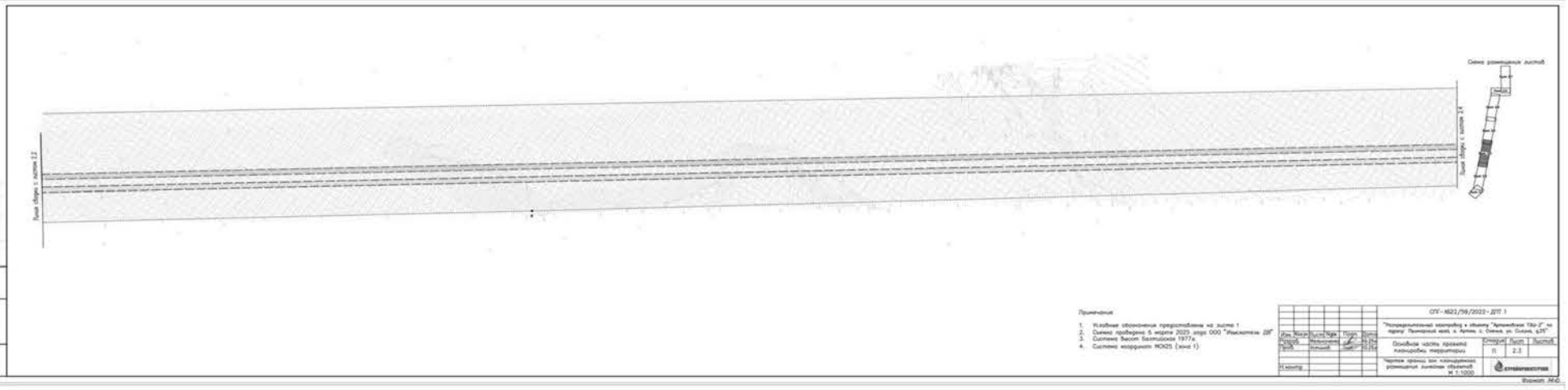
Линия сводки с листом 2.2
Линия сводки с листом 2.4
Схема размещения листов
Примечания
1. Условные обозначения предоставлены на листе 1
2. Съемка проведена 5 марта 2023 года ООО "Изыскатель ДВ"
3. Система высот Балтийская 1977г.
4. Система координат МСК25 (зона 1)
СПГ-Х622/59/2022-ДПТ 1
"Распределительный газопровод к объекту "Артемовская ТЗц-2" по адресу: Приморский край, г. Артем, с. Олень, ул. Силина, д.25"
Основная часть проекта планировки территории
Стадия П
Лист 2.3
Листов
Чертеж границ зон планируемого размещения линейных объектов М 1:1000
Разраб. Мельниченко
Пров. Копышев
Н.контр.
Согласовано
Взам. инв.№
Подп. и дата
Инв.№ подл.
Формат А4х3

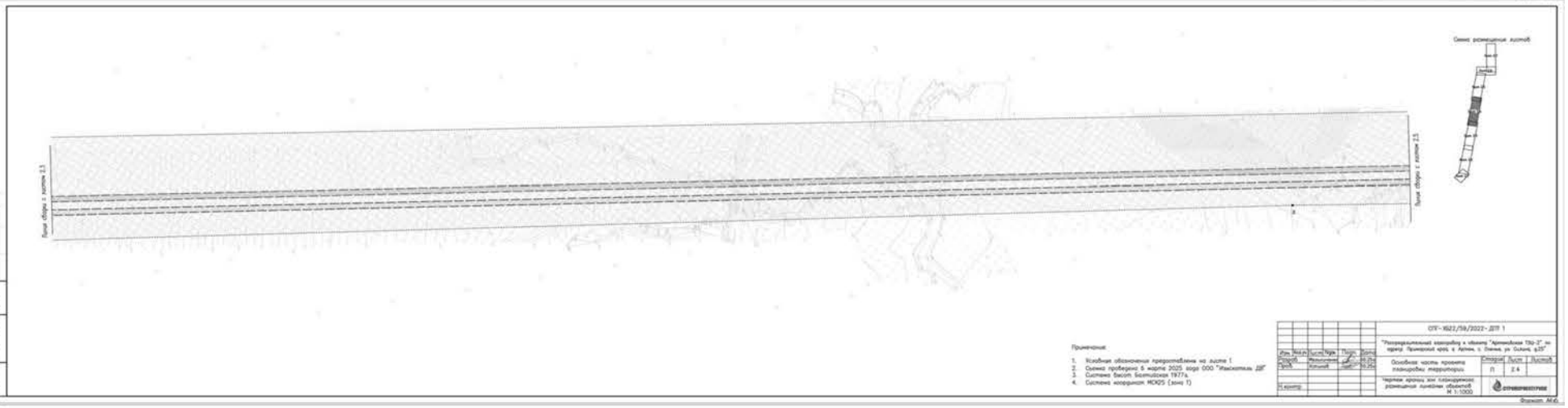
Линия сводки с листом 2.3
Линия сводки с листом 2.5
Схема размещения листов
Примечания
1. Условные обозначения предоставлены на листе 1
2. Съемка проведена 5 марта 2023 года ООО "Изыскатель ДВ"
3. Система высот Балтийская 1977г.
4. Система координат МСК25 (зона 1)
СПГ-Х622/59/2022-ДПТ 1
"Распределительный газопровод к объекту "Артемовская ТЗц-2" по адресу: Приморский край, г. Артем, с. Олень, ул. Силина, д.25"
Основная часть проекта планировки территории
Стадия П
Лист 2.4
Листов
Чертеж границ зон планируемого размещения линейных объектов М 1:1000
Разраб. Мельниченко
Пров. Копышев
Н.контр.
Согласовано
Взам. инв.№
Подп. и дата
Инв.№ подл.
Формат А4х3

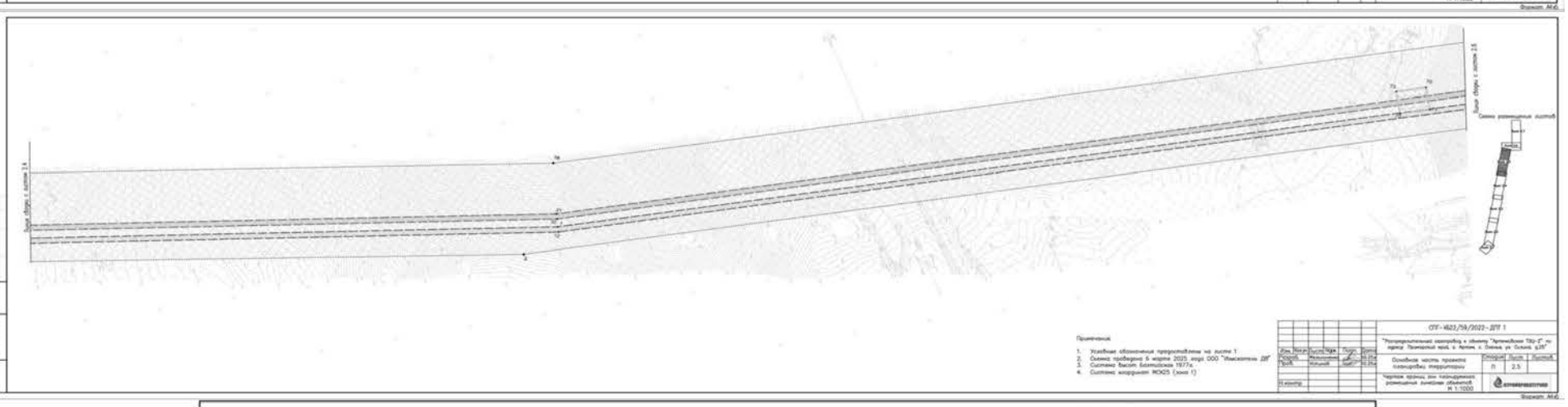
Линия сводки с листом 2.4
Линия сводки с листом 2.6
Схема размещения листов
Примечания
1. Условные обозначения предоставлены на листе 1
2. Съемка проведена 5 марта 2025 года ООО "Изыскатель ДВ"
3. Система высот Балтийская 1977г.
4. Система координат МСК25 (зона 1)
СПГ-Х622/59/2022-ДПТ 1
"Распределительный газопровод к объекту "Артемовская ТЗц-2" по адресу: Приморский край, г. Артем, с. Олень, ул. Силина, д.25"
Основная часть проекта планировки территории
Стадия П
Лист 2.5
Листов
Чертеж границ зон планируемого размещения линейных объектов М 1:1000
Согласовано
Взам. инв.№
Подп. и дата
Инв.№ подл.
Формат А4х3

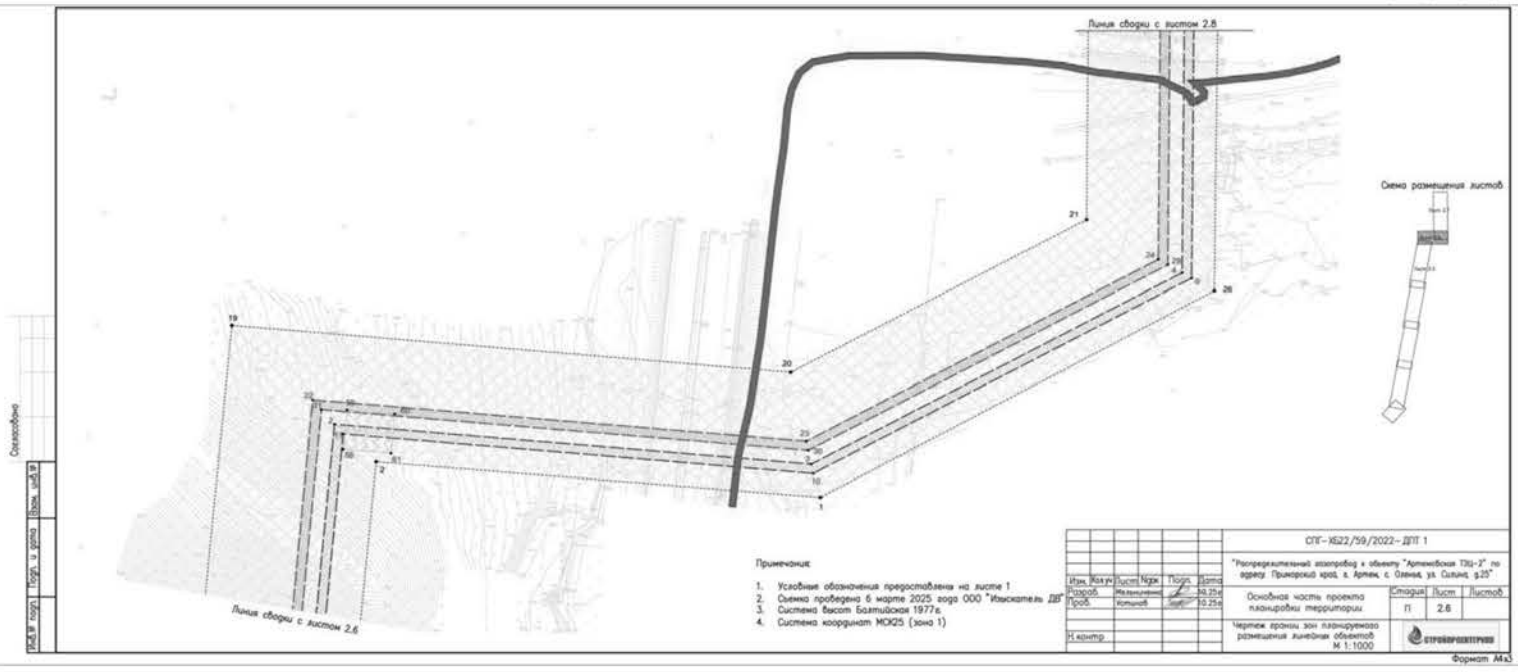
Линия сводки с листом 2.8
Схема размещения листов
Линия сводки с листом 2.6
Примечания
1. Условные обозначения предоставлены на листе 1
2. Съемка проведена 6 марта 2025 года ООО "Изыскатель ДВ"
3. Система высот Балтийская 1977г.
4. Система координат МСК25 (зона 1)
СПГ-Х622/59/2022-ДПТ 1
"Распределительный газопровод к объекту "Артемовская ТЗц-2" по адресу: Приморский край, г. Артем, с. Олень, ул. Силина, д.25"
Основная часть проекта планировки территории
Стадия П
Лист 2.6
Листов
Чертеж границ зон планируемого размещения линейных объектов М 1:1000
Разраб. Мельниченко
Пров. Копышев
Н.контр.
Согласовано
Взам. инв.№
Подп. и дата
Инв.№ подл.
Формат А4х3

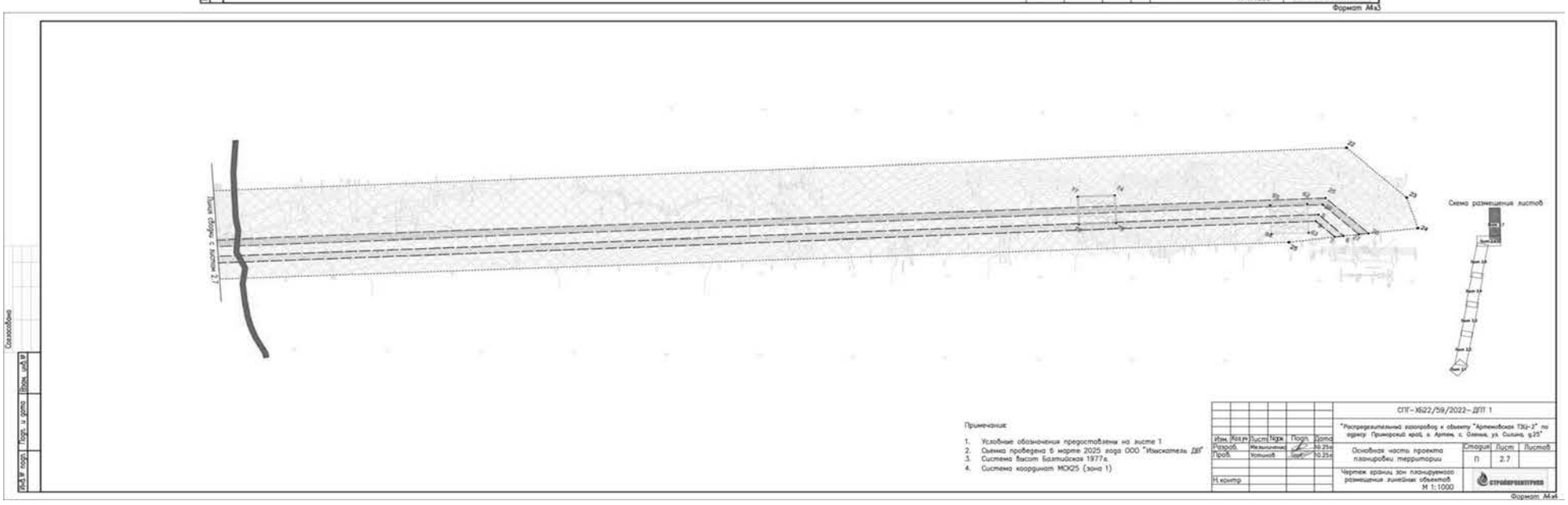
Линия сводки с листом 2.7
Схема размещения листов
Примечания
1. Условные обозначения предоставлены на листе 1
2. Съемка проведена 6 марта 2025 года ООО "Изыскатель ДВ"
3. Система высот Балтийская 1977г.
4. Система координат МСК25 (зона 1)
СПГ-Х622/59/2022-ДПТ 1
"Распределительный газопровод к объекту "Артемовская ТЗц-2" по адресу: Приморский край, г. Артем, с. Олень, ул. Силина, д.25"
Основная часть проекта планировки территории
Стадия П
Лист 2.7
Листов
Чертеж границ зон планируемого размещения линейных объектов М 1:1000
Разраб. Мельниченко
Пров. Копышев
Н.контр.
Согласовано
Взам. инв.№
Подп. и дата
Инв.№ подл.
Формат А4х3

СОДЕРЖАНИЕ

1 ПОЛОЖЕНИЕ О РАЗМЕЩЕНИИ ЛИНЕЙНЫХ ОБЪЕКТОВ 5
1.1 Наименование, основные характеристики (категория, протяженность, проектная мощность, пропускная способность, грузонапряженность, интенсивность движения) и назначение планируемых для размещения линейных объектов, а также линейных объектов, подлежащих реконструкции в связи с изменением их местоположения 5
1.2 Перечень субъектов Российской Федерации, перечень муниципальных районов, городских округов в составе субъектов Российской Федерации, перечень поселений, населенных пунктов, внутригородских территорий городов федерального значения, на территориях которых устанавливаются зоны планируемого размещения линейных объектов 8
1.3 Перечень координат характерных точек границ зон планируемого размещения линейных объектов 8
1.4 Перечень координат характерных точек границ зон планируемого размещения линейных объектов, подлежащих реконструкции в связи с изменением их местоположения 14
1.5 Предельные параметры разрешенного строительства, реконструкции объектов капитального строительства, входящих в состав линейных объектов в границах зон их планируемого размещения 14
1.6 Информация о необходимости осуществления мероприятий по защите сохраняемых объектов капитального строительства (здание, строение, сооружение, объекты, строительство которых не завершено), существующих и строящихся на момент подготовки проекта планировки территории, а также объектов капитального строительства, планируемых к строительству в соответствии с ранее утвержденной документацией по планировке территории, от возможного негативного воздействия в связи с размещением линейных объектов 14
1.7 Информация о необходимости осуществления мероприятий по сохранению объектов культурного наследия от возможного негативного воздействия в связи с размещением линейных объектов 17
1.8 Информация о необходимости осуществления мероприятий по охране окружающей среды 18
1.9 Информация о необходимости осуществления мероприятий по защите территории от чрезвычайных ситуаций природного и техногенного характера, в том числе по обеспечению пожарной безопасности и гражданской обороне 18

Изм.	Кол.	Лист	Nдок	Подпись	Дата	СПГ-ХБ22/59/2022-ДПТ 2		
Разработал		Мельниченко			10.25	Документация по планировке территории для размещения объекта трубопроводного транспорта «Распределительный газопровод к объекту "Артемовская ТЭЦ-2" по адресу: Приморский край, г. Артем, с. Оленье, ул. Силина, д.25». Основная часть проекта планировки территории. Положение о размещении линейных объектов	Стадия	Лист	Листов
Проверил		Устинов			10.25		ДПТ	1	1
Н.контр							ООО «СТРОЙПРОЕКТГРУППЫ»		

Взам. инв. № | Подпись и дата | Инв. № подл.

СОСТАВ ДОКУМЕНТАЦИИ ПО ПЛАНИРОВКЕ ТЕРРИТОРИИ

Номера тома	Обозначение	Наименование	Примечание
1	СПГ-ХБ22/59/2022-ДПТ 1	Том 1. Основная часть проекта планировки территории. Графическая часть.	
2	СПГ-ХБ22/59/2022-ДПТ 2	Том 2. Основная часть проекта планировки территории. Положение о размещении линейных объектов.	
3	СПГ-ХБ22/59/2022-ДПТ 3	Том 3. Материалы по обоснованию проекта планировки территории. Графическая часть.	
4	СПГ-ХБ22/59/2022-ДПТ 4	Том 4. Материалы по обоснованию проекта планировки территории. Пояснительная записка.	
5	СПГ-ХБ22/59/2022-ДПТ 5	Том 5. Основная часть проекта межевания территории. Графическая часть.	
6	СПГ-ХБ22/59/2022-ДПТ 6	Том 6. Основная часть проекта межевания территории. Текстовая часть.	
7	СПГ-ХБ22/59/2022-ДПТ 7	Том 7. Материалы по обоснованию проекта межевания территории. Графическая часть.	
8	СПГ-ХБ22/59/2022-ДПТ 8	Том 8. Материалы по обоснованию проекта межевания территории. Пояснительная записка.	

Изм.	Кол.	Лист	Nдок	Подпись	Дата	СПГ-ХБ22/59/2022-ДПТ 2		
Разработал		Мельниченко			10.25	Документация по планировке территории для размещения объекта трубопроводного транспорта «Распределительный газопровод к объекту "Артемовская ТЭЦ-2" по адресу: Приморский край, г. Артем, с. Оленье, ул. Силина, д.25». Состав документации по планировке территории	Стадия	Лист	Листов
Проверил		Устинов			10.25		ДПТ	1	1
Н.контр							ООО «СТРОЙПРОЕКТГРУППЫ»		

СТРОЙПРОЕКТГРУПП

ОБЩЕСТВО С ОГРАНИЧЕННОЙ ОТВЕТСТВЕННОСТЬЮ «СТРОЙПРОЕКТГРУПП»
Регистрационный номер от 05.07.2023 № И-047-009729311346-0151
в реестре членов саморегулируемой организации СРО-И-047- 23072019

Заказчик – АО «Газпром газораспределение Дальний Восток»

Документация по планировке территории для размещения объекта трубопроводного транспорта «Распределительный газопровод к объекту "Артемовская ТЭЦ-2" по адресу: Приморский край, г. Артем, с. Оленье, ул. Силина, д.25»

Основная часть проекта планировки территории. Положение о размещении линейных объектов

Лист утверждения

СПГ-ХБ22/59/2022- ДПТ 2

Том 2

Генеральный директор **Пономарев В. А.**

2025

УТВЕРЖДЕНО
постановлением администрации
Артемовского городского округа
Приморского края
от «__» _____20__ г. № ____»

Заказчик – АО «Газпром газораспределение Дальний Восток»

Документация по планировке территории для размещения объекта трубопроводного транспорта «Распределительный газопровод к объекту "Артемовская ТЭЦ-2" по адресу: Приморский край, г. Артем, с. Оленье, ул. Силина, д.25»

Основная часть проекта планировки территории. Положение о размещении линейных объектов

Лист утверждения

СПГ-ХБ22/59/2022- ДПТ 2

Том 2

СОГЛАСОВАНИЕ С УПОЛНОМОЧЕННЫМИ ОРГАНАМИ	РЕКВИЗИТЫ ДОКУМЕНТОВ
АДМИНИСТРАЦИЯ АРТЕМОВСКОГО ГОРОДСКОГО ОКРУГА	
МИНИСТЕРСТВО ТРАНСПОРТА И ДОРОЖНОГО ХОЗЯЙСТВА ПРИМОРСКОГО КРАЯ	
МИНИСТЕРСТВО ЛЕСНОГО ХОЗЯЙСТВА И ОХРАНЫ ОБЪЕКТОВ ЖИВОТНОГО МИРА ПРИМОРСКОГО КРАЯ	

2025

Кран на основной линии оснащается пневмо-гидроприводом, а также автоматикой аварийного закрытия. Автоматы аварийного закрытия линейных кранов должны обеспечивать закрытие арматуры при скорости падения давления газа в газопроводе в диапазоне от 0,1 до 0,35 МПа в мин.

В конечной точке газопровода предусматривается выход из земли для подключения газопровода ТЭЦ-2.

После ввода в эксплуатацию для газопровода назначается охранная зона шириной 4м, по 2м от оси газопровода со в каждую сторону.

Способ строительства – преимущественно открытая прокладка с укладкой газопровода в траншею с бермы.

Прокладка проколом на участках пересечения дорог «Владивосток-Артем», подъездная дорога ТЭЦ-2.

Ширина отвода под строительство – переменная (см. раздел ППО1).

Размер отвода земель для строительства объекта (с учетом строительства 1-го и 2-го этапов) – 436984м² (43,70га).

Территория проектирования расположена в границах кадастрового квартала 25:27:020102.

1.2 Перечень субъектов Российской Федерации, перечень муниципальных районов, городских округов в составе субъектов Российской Федерации, перечень поселений, населенных пунктов, внутригородских территорий городов федерального значения, на территориях которых устанавливаются зоны планируемого размещения линейных объектов

Приморский край, Артемовский городской округ.

1.3 Перечень координат характерных точек границ зон планируемого размещения линейных объектов

Проект планировки территории подготовлен в соответствии с системой координат, используемой для ведения Единого государственного реестра недвижимости Приморского края, МСК-25 (зона 1).

Перечень координат характерных точек границы зоны планируемого размещения линейного объекта и необходимых для его строительства элементов, на период строительства представлен в Таблице 1.3.1.

Технические характеристики объекта: «Распределительный газопровод к объекту «Артемовская ТЭЦ-2» по адресу: Приморский край, г. Артем, с. Оленье, ул. Силина, д.25» 1 этап (код стройки ТП-ХБ22/59/2022):

Транспортируемая среда – природный газ по ГОСТ 5542-2022.

Расчетная пропускная способность газопровода составляет не менее 122 550м³/ч.

Расчетное давление – 2,5МПа.

Категория трубопровода – система газораспределения, категория 1а.

Охранная полоса – 4м.

Трубопровод – Ø720х8, К52.

Протяженность газопровода – 5811,5м, в т.ч. в плане – 5738,6м.

Пропускная способность обеспечивается при перепаде давления в газопроводе не более – 0,01МПа.

Газопровод оснащается системой электрохимической защиты.

Запорная арматура устанавливается в следующих точках:

- начальная точка газопровода;
- перед переходом через дорогу «Владивосток-Артем»;
- в конечной точке проектирования.

Технические характеристики объекта: «Распределительный газопровод к объекту «Артемовская ТЭЦ-2» по адресу: Приморский край, г. Артем, с. Оленье, ул. Силина, д.25. 1 этап.» (код стройки ТП-ХБ22/59/2022):

Транспортируемая среда – природный газ по ГОСТ 5542-2022.

Расчетная пропускная способность газопровода составляет не менее 122 550м³/ч.

Расчетное давление – 2,5МПа.

Категория трубопровода – система газораспределения, категория 1а.

Охранная полоса – 4м.

Трубопровод – Ø720х8, сталь 09Г2С.

Протяженность газопровода – 5751,45м, в т.ч. в плане – 5824,5м.

Пропускная способность обеспечивается при перепаде давления в газопроводе не более – 0,01МПа.

Газопровод оснащается системой электрохимической защиты.

Запорная арматура устанавливается в следующих точках:

- начальная точка газопровода;
- перед переходом через дорогу «Владивосток-Артем»;
- в конечной точке проектирования.

Арматура подземного исполнения с байпасной линией, системой отбора газа для управления, вытяжной свечой.

Общая протяженность «Распределительного газопровода к объекту "Артемовская ТЭЦ-2" по адресу: Приморский край, г. Артем, с. Оленье, ул. Силина, д.25» (код стройки ТП-ХБ22/59/2022)» составляет - 5741м, в т.ч. в плане – 5738,6м.

Начальной точкой проектирования является точка подключения к технологическому трубопроводу ГРС-2 в границах земельного участка ГРС.

Конечная точка проектирования – подключение к технологическому трубопроводу ТЭЦ-2 на границе земельного участка.

Размер отвода земель для строительства объекта (с учетом строительства 1-го и 2-го этапов) – 436984м² (43,70га).

Согласно п. 4 ГОСТ 356-80 под рабочим давлением ($P_р$) следует понимать наибольшее избыточное давление, при котором обеспечивается заданный режим эксплуатации арматуры и деталей трубопровода. Согласно технических условий «Распределительного газопровода к объекту "Артемовская ТЭЦ-2" по адресу: Приморский край, г. Артем, с. Оленье, ул. Силина, д.25» (код стройки ТП-ХБ22/59/2022)» максимальное давление в точки подключение 2,5 Мпа, расчетное давление – 2,45МПа.

Согласно п. 3 ГОСТ 356-80 под пробным давлением ($P_{пр}$) следует понимать избыточное давление, при котором должно проводиться гидравлическое испытание арматуры и деталей трубопровода на прочность и плотность водой при температуре не менее 278 К (5 °С) и не более 343 К (70 °С).

Гидравлический расчет трубопровода выполнен согласно СТО Газпром 2-3.5-051-2006 Нормы технологического проектирования магистральных газопроводов. Исходные данные, результаты гидравлического расчета представлены в приложении А Раздела 1. «Пояснительная записка» СПГ-ХБ22/59/2022-ПЗ2. По результату расчета газопровод принятого в проектной документации диаметра обеспечивает необходимую пропускную способность при минимальных гидравлических потерях.

Расчет на прочность газопровода выполнен согласно п.12.3 СП 36.13330.2012 Магистральные газопроводы. Исходные данные и результаты расчета представлены в приложении Б данного Раздела 1. «Пояснительная записка» СПГ-ХБ22/59/2022-ПЗ2. По результату расчета сделан вывод, что газопровод при проектных параметрах соответствует условию общей устойчивости.

Газопроводы испытывают на прочность давлением равным 1,1 продолжительностью 12 ч.

Переходы газопроводов через естественные и искусственные преграды испытывают на прочность давлением равным 1,25 продолжительностью 12 ч.

Проверку на герметичность газопроводов вне зависимости от места прокладки проводят давлением равным рабочему давлению газопровода продолжительностью, необходимой для тщательного осмотра трассы с целью выявления утечек, но не менее 12 ч.

1 ПОЛОЖЕНИЕ О РАЗМЕЩЕНИИ ЛИНЕЙНЫХ ОБЪЕКТОВ

1.1 Наименование, основные характеристики (категория, протяженность, проектная мощность, пропускная способность, грузонапряженность, интенсивность движения) и назначение планируемых для размещения линейных объектов, а также линейных объектов, подлежащих реконструкции в связи с изменением их местоположения

Наименование проектируемого линейного объекта: «Распределительный газопровод к объекту "Артемовская ТЭЦ-2" по адресу: Приморский край, г. Артем, с. Оленье, ул. Силина, д.25» (далее – Объект).

В соответствии с п. а) ч.4 Постановления Правительства РФ от 02.04.2022 № 575 "Об особенностях подготовки, согласования, утверждения, продления сроков действия документации по планировке территории, градостроительных планов земельных участков, выдачи разрешений на строительство объектов капитального строительства, разрешений на ввод в эксплуатацию" для подготовки документации по планировке территории не требуется принятия решения. Документация разработана на основании задания Заказчика (АО «Газпром газораспределение Дальний Восток») на разработку ДПТ от 26.09.2025.

Согласно статье 4 часть 1 Федерального закона от 13.07.2015 № 212-ФЗ (ред. от 13.06.2023) «О свободном порте Владивосток» к свободному порту Владивосток относится территория муниципального образования Приморского края: Артемовского городского округа.

Согласно статьи 28 часть 2 Федерального закона от 13.07.2015 № 212-ФЗ (ред. от 13.06.2023) «О свободном порте Владивосток» утверждение документации по планировке территории (проекта планировки территории, проекта межевания территории), входящей в границы территории свободного порта Владивосток, осуществляются органом местного самоуправления муниципального района, муниципального округа или городского округа, в границы которых входит территория, в отношении которой утверждается документация по планировке территории.

В соответствии с Распоряжением Правительства РФ от 09.02.2012 № 162-р «Об утверждении перечней видов объектов федерального значения, подлежащих отображению на схемах территориального планирования Российской Федерации» объект не подлежит отображению на схеме территориального планирования. Линейный объект расположен на территории одного субъекта Российской Федерации.

Вид строительства – новое строительство. Газопровод выполнен в двухниточном исполнении.

Режим работы объекта – круглосуточный, круглогодичный.

Назначение газопровода – трубопровод местный для газа (газопровод), код ОКОФ 220.42.21.12.120 (согласно ОК 013-2014).

Таблица 1.3.1

Перечень координат характерных точек границы зоны планируемого размещения линейного объекта и необходимых для его строительства элементов, на период строительства

Обозначение характерных точек границ	Координаты, м (указываются в случае подготовки схемы расположения земельного участка с использованием информационной системы или иных технологических и программных средств. Значения координат, полученные с использованием указанных технологических и программных средств, указываются с округлением до 0,01 метра)	
	X	Y
1	2	3
1	385 842,75	1 424 305,91
2	385 846,49	1 424 120,20
3	385 144,65	1 424 101,53
4	384 749,19	1 424 036,58
5	383 333,10	1 423 825,15
6	382 502,51	1 423 698,14
7	381 559,64	1 423 541,50
8	381 527,06	1 423 526,45
9	381 493,38	1 423 655,28
10	381 668,99	1 423 690,45
11	381 647,52	1 423 805,56
12	381 405,81	1 423 755,69
13	381 475,74	1 423 487,87
14	381 304,15	1 423 363,48
15	381 335,55	1 423 320,16
16	381 558,02	1 423 481,44
17	382 479,53	1 423 605,83
18	385 176,33	1 424 036,57
19	385 903,19	1 424 056,24
20	385 897,52	1 424 289,94
21	385 973,42	1 424 408,58
22	386 663,64	1 424 368,99
23	386 696,39	1 424 398,82
24	386 702,72	1 424 417,44
25	386 633,46	1 424 426,74
26	385 945,16	1 424 463,75
1	385 842,75	1 424 305,91

Перечень координат характерных точек границы зон объекта капитального строительства, проектируемого в составе линейного объекта 1 этапа строительства представлен в Таблице 1.3.2.

Таблица 1.3.2.

Перечень координат характерных точек границы зон объекта капитального строительства, проектируемого в составе линейного объекта 1 этапа строительства

Обозначение характерных точек границ	Координаты, м (указываются в случае подготовки схемы расположения земельного участка с использованием информационной системы или иных технологических и программных средств. Значения координат, полученные с использованием указанных технологических и программных средств, указываются с округлением до 0,01 метра)	
	X	Y
1	2	3
1	381 312,08	1 423 352,55
2	381 314,49	1 423 354,29
3	381 317,74	1 423 356,66
4	381 542,34	1 423 519,48
5	385 170,69	1 424 084,97
6	385 862,07	1 424 101,75
7	385 857,23	1 424 301,20
8	385 952,34	1 424 449,85
9	386 649,14	1 424 409,89
10	386 662,83	1 424 422,79
11	386 658,07	1 424 423,43
12	386 647,69	1 424 413,98
13	385 950,23	1 424 453,98
14	385 853,20	1 424 302,32
15	385 857,98	1 424 105,65
16	385 170,34	1 424 088,96
17	381 540,78	1 423 523,28
18	381 309,73	1 423 355,79
1	381 312,08	1 423 352,55

Перечень координат характерных точек границы зон объекта капитального строительства, проектируемого в составе линейного объекта 2 этапа строительства представлен в Таблице 1.3.3.

Таблица 1.3.3

Перечень координат характерных точек границы зон объекта капитального строительства, проектируемого в составе линейного объекта 2 этапа строительства

Обозначение характерных точек границ	Координаты, м (указываются в случае подготовки схемы расположения земельного участка с использованием информационной системы или иных технологических и программных средств. Значения координат, полученные с использованием указанных технологических и программных средств, указываются с округлением до 0,01 метра)	
	X	Y
1	2	3
2	381 314,49	1 423 354,29
3	381 317,74	1 423 356,66
19	381 321,27	1 423 351,80
20	381 544,70	1 423 513,77
21	385 171,23	1 424 078,98
22	385 868,22	1 424 095,90
23	385 863,28	1 424 299,51
24	385 955,50	1 424 443,66
25	386 651,31	1 424 403,75
26	386 671,01	1 424 421,69
27	386 676,19	1 424 421,00
28	386 652,76	1 424 399,66
29	385 957,61	1 424 439,54
30	385 867,30	1 424 298,38
31	385 872,31	1 424 092,00
32	385 171,59	1 424 074,99
33	381 546,26	1 423 509,97
34	381 317,95	1 423 344,45
35	381 315,60	1 423 347,69
36	381 318,03	1 423 349,45
2	381 314,49	1 423 354,29

Перечень координат характерных точек границы зоны проектируемой системы электрохимзащиты (ЭХЗ) и электроснабжения представлен в Таблице 1.3.4.

Таблица 1.3.4

Перечень координат характерных точек границы зоны проектируемой системы электрохимзащиты (ЭХЗ) и электроснабжения

Обозначение характерных точек границ	Координаты, м (указываются в случае подготовки схемы расположения земельного участка с использованием информационной системы или иных технологических и программных средств. Значения координат, полученные с использованием указанных технологических и программных средств, указываются с округлением до 0,01 метра)	
	X	Y
1	2	3
37	381 494,21	1 423 498,81
38	381 465,21	1 423 684,45
39	381 638,11	1 423 711,47
40	381 630,09	1 423 762,84
41	381 430,51	1 423 731,66
42	381 438,53	1 423 680,28
43	381 463,23	1 423 684,14
44	381 491,60	1 423 502,42
45	381 491,11	1 423 503,10
46	381 484,66	1 423 512,01
47	381 474,94	1 423 504,97
48	381 481,39	1 423 496,06
49	381 487,84	1 423 487,15
50	381 496,46	1 423 493,39
51	381 512,75	1 423 490,61
52	381 515,04	1 423 492,27
53	381 496,69	1 423 495,38
37	381 494,21	1 423 498,81

Перечень координат характерных точек границы зоны проектируемых крановых узлов представлен в Таблице 1.3.5.

Таблица 1.3.5.

Перечень координат характерных точек границы зоны проектируемых крановых узлов

Обозначение характерных точек границ	Координаты, м (указываются в случае подготовки схемы расположения земельного участка с использованием информационной системы или иных технологических и программных средств. Значения координат, полученные с использованием указанных технологических и программных средств, указываются с округлением до 0,01 метра)	
	X	Y
1	2	3
Крановый узел 1		
54	381320,05	1423349,94
55	381336,24	1423361,68
56	381325,85	1423376,01
57	381309,65	1423364,26
54	381320,05	1423349,94
Крановый узел 2		
58	385851,12	1424106,12
59	385868,81	1424106,55
60	385868,32	1424126,55
61	385850,63	1424126,12
58	385851,12	1424106,12
Крановый узел 3		
62	386642,91	1424403,38
63	386643,93	1424421,05
64	386623,96	1424422,20
65	386622,94	1424404,53
62	386642,91	1424403,38
Крановый узел 4		
66	381430,40	1423417,95
67	381420,42	1423431,72
68	381404,23	1423419,98
69	381414,21	1423406,21
66	381430,40	1423417,95
Крановый узел 5		
70	385755,26	1424082,65
71	385754,84	1424099,65
72	385734,85	1424099,16
73	385735,26	1424082,17
70	385755,26	1424082,65
Крановый узел 6		
74	386539,43	1424399,65
75	386540,40	1424416,63
76	386520,44	1424417,77
77	386519,46	1424400,80
74	386539,43	1424399,65

1.4 Перечень координат характерных точек границ зон планируемого размещения линейных объектов, подлежащих реконструкции в связи с изменением их местоположения

Проектом не предусмотрен перенос (переустройство) линейных объектов из зоны планируемого размещения линейного Объекта. Соответственно, перечень координат характерных точек границ зон планируемого размещения линейных объектов, подлежащих переносу (переустройству) из зоны планируемого размещения линейных объектов отсутствует.

1.5 Предельные параметры разрешенного строительства, реконструкции объектов капитального строительства, входящих в состав линейных объектов в границах зон их планируемого размещения

Согласно ст. 38 Градостроительного кодекса РФ предельные параметры разрешенного строительства, реконструкции объектов капитального строительства устанавливаются градостроительными регламентами.

Расчет требуемых площадей временных зданий санитарно-бытового, административного и складского назначения выполнен по Пособию к СП 48.13330.2011, МДС 12-46.2008. Расчет потребности в административно-бытовых зданиях определен с учетом групп производственных процессов и параллельного метода производства работ. Все предусмотренные временные здания инвентарные контейнерного типа «Урал» на колесном шасси.

Тем самым, в соответствии с п. 3 ч. 4 ст. 36 Градостроительного кодекса РФ действие градостроительного регламента на участок, предназначенный для размещения линейного объекта, не распространяется.

Предельные параметры разрешенного строительства, объектов капитального строительства, входящих в состав линейного объекта в границах зон их планируемого размещения данным проектом планировки, не устанавливается.

1.6 Информация о необходимости осуществления мероприятий по защите сохраняемых объектов капитального строительства (здание, строение, сооружение, объекты, строительство которых не завершено), существующих и строящихся на момент подготовки проекта планировки территории, а также объектов капитального строительства, планируемых к строительству в соответствии с ранее утвержденной документацией по планировке территории, от возможного негативного воздействия в связи с размещением линейных объектов

Размещение планируемого объекта не оказывает негативного воздействия на объекты капитального строительства, существующие и строящиеся на момент подготовки проекта планировки территории.

Способ прокладки газопровода – преимущественно открытая прокладка с укладкой газопровода в траншею с бермы.

Глубина заложения газопровода принята не менее 1м по всей длине газопровода.

Проектная документация выполнена с соблюдением действующих норм и правил, соответствует стандартам ПАО «Газпром», с обеспечением снижения материалоемкости и трудоемкости строительства, с соблюдением требований к охране окружающей среды.

После завершения работ совместно с представителями владельцев коммуникаций произвести замер расстояний между пересекающимися коммуникациями до и после ремонта с составлением актов.

Для защиты подземного газопровода от механических повреждений проектом предусматриваются следующие мероприятия:

1) Газопровод под проезжей частью укладывается в футляре.

2) Вертикальный участок проектируемого газопровода при выходе газопровода из земли на всю глубину котлована засыпаются песком и монтируются строго вертикально. Также на всю глубину котлована песком засыпаются места установки контрольных трубок. Может быть применен местный грунт без крупных фракций.

3) Вдоль трассы подземных газопроводов, во избежание повреждений при строительстве новых или реконструкции существующих инженерных коммуникаций, при земляных работах укладывается опознавательная лента с надписью «Газ». Вдоль трассы так же предусматривается установка опознавательных знаков.

Установку опознавательных знаков выполнить согласно СТО Газпром 2-3.5-454-2010 "Правила эксплуатации магистральных газопроводов", техническими требованиями ООО «Газпром инвестгазификация».

Для проезда строительной техники через коммуникации, проектом предусмотрено устройство временных переездов с покрытием из железобетонных плит. Места устройства временных переездов уточняются с представителями организаций, эксплуатирующих коммуникации. Временные переезды указываются на стройгенплане в разделе «Проект организации строительства».

Угол пересечения проектируемого газопровода с некатегорийными дорогами (вдольтрассовые проезды) не нормируется, согласно требованиям п. 10.3.1 СП 36.13330.2012, п.10.4.1 СТО Газпром 2-2.1-249-2008.

В соответствии с п. 10.4.9 СТО Газпром 2-2.1-249-2008, в местах пересечений с грунтовыми дорогами без устройства кожухов глубина заложения от верха покрытия дороги до верхней образующей трубы принята не менее 1,7 м.

Переход проектируемого газопровода через некатегорийные дороги (вдольтрассовые проезды) выполнен в соответствии с требованиями нормативной документации п.7.3.5, СП

86.13330.2014 «Магистральные трубопроводы», п.10.4.14 СТО Газпром 2-2.1-249-2008 «Магистральные газопроводы», СП 109-34-97 «Свод правил по сооружению переходов под автомобильными и железными дорогами».

На участках пересечения дорог «Владивосток-Артем», подъездная дорога ТЭЦ-2 переход выполнен проколом.

На участках пересечения газопроводом дорог, пересечении коммуникаций прокладка газопровода предусматривается в стальном футляре Ø1020х9.

Внутри футляров устанавливаются опорные кольца. Концы футляров заделать эластичными герметизирующими муфтами.

На одном конце каждого футляра с более высокой стороны устанавливается:

- вытяжная свеча для футляров на пересечении дорог Владивосток – Артем, подъездная дорога ТЭЦ;

- контрольная трубка с выводом под ковер.

Для наиболее опасных участков объектов линейной части проектной документацией согласно «Правила безопасности для опасных производственных объектов магистральных трубопроводов» (утверждены приказом Федеральной службы по экологическому, технологическому и атомному надзору от 6 ноября 2013 г. № 520)» предусмотрены специальные меры безопасности, снижающие риск аварии, основные из которых приведены ниже.

Установку опознавательных знаков выполнить согласно «Правил охраны магистральных газопроводов», утвержденных Постановлением Правительства РФ от 8 сентября 2017 г. № 1083. При пересечении строящегося трубопровода с подземными коммуникациями производство строительно-монтажных работ допускается при наличии письменного разрешения организации, эксплуатирующей эти коммуникации, и в присутствии ее представителя.

Все земляные, строительно-монтажные работы необходимо проводить на полосе, отводимой во временное пользование.

Для проезда строительной техники через коммуникации проектом предусмотрено устройство временных переездов.

Пересечение с линией электропередач выполнены в соответствии с требованиями п.2.5.287 – п.2.5.290 ПУЭ.

Для наиболее опасных участков объектов линейной части проектной документацией согласно «Правила безопасности для опасных производственных объектов магистральных трубопроводов» (утверждены приказом Федеральной службы по экологическому, технологическому и атомному надзору от 6 ноября 2013 г. № 520)» предусмотрены специальные меры безопасности, снижающие риск аварии, основные из которых приведены

№101 (13011) среда, 17 декабря 2025 г.

ниже.

Охранная зона линий электропередач, соответствует требованиям приложения к «Правилам установления охранных зон объектов электросетевого хозяйства и особых условий использования земельных участков, расположенных в границах таких зон», утвержденных постановлением Правительства РФ от 24 февраля 2009 г. № 160.

1.7 Информация о необходимости осуществления мероприятий по сохранению объектов культурного наследия от возможного негативного воздействия в связи с размещением линейных объектов

Отношения в области организации, охраны и использования, объектов историко-культурного наследия регулируются федеральным законом №73-ФЗ от 25.06.2002 г. «Об объектах культурного наследия (памятниках истории и культуры) народов Российской Федерации». В соответствии со статьей 36 Федерального закона от 25 июня 2002 г. № 73-ФЗ «Об объектах культурного наследия (памятниках истории и культуры) народов Российской Федерации» в случае обнаружения в процессе ведения строительно-монтажных работ объектов, обладающих признаками объекта культурного наследия, предприятие обязано сообщить об этом органу исполнительной власти субъекта Российской Федерации, уполномоченному в области охраны объектов культурного наследия и приостановить работы.

Согласно предоставленным сведениям о наличии или отсутствии объектов культурного наследия и выявленных объектов культурного наследия на землях, подлежащих воздействию земельных, строительных, мелиоративных, хозяйственных работ от 26.03.2025 № ОКН-20250326-25300543917-3, а также Информации из Инспекции по охране объектов культурного наследия Приморского края от 02.10.2025 № АИКЭ-20250925-31924116052-3 в границах земельного участка объекта «Распределительный газопровод к объекту "Артемовская ТЭЦ-2" по адресу: Приморский край, г. Артем, с. Оленье, ул. Силина, д.2)» установлен факт отсутствия объектов археологического наследия, включенных в Единый государственный реестр объектов культурного наследия (памятников истории и культуры) народов Российской Федерации и объектов, обладающих признаками объектов археологического наследия.

В ходе проведения государственной историко-культурной экспертизы земель выявлен объект археологического наследия «Шевелевка 7. Стоянка». Согласно предоставленному каталогу координат углов поворотов границ ОАН «Шевелевка 7. Стоянка» расположен за пределами границ объекта «Распределительный газопровод к объекту "Артемовская ТЭЦ-2" по адресу: Приморский край, г. Артем, с. Оленье, ул. Силина, д.2)». Исходя из результатов экспертизы возможно проведение земляных, строительных, мелиоративных и (или) хозяйственных работ, предусмотренных статьей 25 Лесного кодекса Российской Федерации работ по использованию лесов и иных работ, при условии выполнения мероприятий по обеспечению сохранности указанного объекта культурного наследия.

1.8 Информация о необходимости осуществления мероприятий по охране окружающей среды

До начала производства работ на объекте, в том числе и подготовительных, Подрядчик обязан получить в установленном порядке разрешение на выполнение работ. Все работы (подготовительные, основные, демонтажные, монтажные) выполнять при наличии наряда-допуска на производство работ под руководством лица ответственного за безопасное производство работ в охранной зоне, назначенного из числа ИТР подрядной организации.

Подрядная организация до проведения работ оформляет в природоохранных органах все разрешения, согласования и лицензии, необходимые для производства работ по данному объекту, несет ответственность за временное накопление обезвреживание и утилизацию отходов.

До начала производства работ подрядная организация издает приказ "О назначении лиц, ответственных за охрану окружающей среды и обеспечение экологической безопасности".

Ответственность за обеспечение охраны окружающей среды и экологической безопасности при производстве работ возлагается на руководителя работ подрядной организации.

Руководитель работ обязан организовать проведение инструктажа по вопросам охраны окружающей среды и обеспечения экологической безопасности; лично проводить оперативный контроль за состоянием охраны окружающей среды и обеспечением экологической безопасности в местах проведения работ.

При обнаружении в ходе земляных работ фрагментов древних зданий и сооружений, археологических древностей и других предметов, которые могут представлять исторический или научный интерес, работы следует приостановить и вызвать на место представителей НПЦ по охране памятников истории и культуры, управления культуры органов администрации.

Ответственность за соблюдение установленных мероприятий по охране окружающей среды на каждом рабочем месте возлагается на непосредственных исполнителей работ.

За нарушение законодательства в области охраны окружающей среды устанавливается имущественная, дисциплинарная, административная и уголовная ответственность в соответствии с законодательством (ст.75. ФЗ-№7 от 10.01.2002 «Об охране окружающей среды»).

1.9 Информация о необходимости осуществления мероприятий по защите территории от чрезвычайных ситуаций природного и техногенного характера, в том числе по обеспечению пожарной безопасности и гражданской обороне

Располагается за пределами:

Зон возможных разрушений, возможного опасного радиоактивного заражения (загрязнения), возможного катастрофического затопления; территорий, отнесенных к группам по ГО, и организаций, отнесенных к категориям по ГО.

С целью снижения риска аварий и чрезвычайных ситуаций предусмотрено выполнение следующих организационных мероприятий:

• проведение профилактической и плановой работы по выявлению дефектов технологического оборудования, его остаточного ресурса с последующим ремонтом или заменой;

• проведение своевременного контроля состояния трубопроводов и запорной арматуры, остаточного ресурса трубопроводов, их техническое обслуживание и текущий ремонт;

• осуществление контроля за общим комплексом мероприятий по повышению технологической дисциплины и увеличения ресурса работы оборудования, выполнением аварийно-ремонтных и восстановительных работ в соответствии с требованиями охраны труда и правил технической эксплуатации;

• проведение регулярной проверки состояния фундаментных опор под трубопроводами на наличие просадок или каких-либо других дефектов;

• проведение систематического наблюдения за состоянием технологических сооружений, коррозионным состоянием металлических конструкций, осадкой фундаментов, своевременным проведением ремонта перечисленных элементов;

• поддержание в исправности и постоянной готовности средств пожарной сигнализации и систем пожаротушения;

• заключение договоров с производителями на сервисное обслуживание оборудования для обеспечения квалификационного его ремонта;

• совершенствование мероприятий по профессиональной и противоаварийной подготовке производственного персонала, их обучение способам защиты и действиям в аварийных ситуациях;

• разработка рациональных маршрутов перемещения персонала с целью минимизации времени нахождения его в зонах повышенного потенциального риска;

• все изменения, которые могут повлиять на вопросы промышленной безопасности, должны проходить экспертизу промышленной безопасности и согласование с Ростехнадзором;

• своевременное выполнение экспертиз промышленной безопасности технических устройств на проектируемом объекте;

• строительство, ремонт и обследование объектов осуществлять только специализированными организациями, имеющими соответствующие лицензии или разрешения на осуществление данного вида деятельности;

• для обеспечения качества строительства организовать систему технического и авторского надзора;

• разработка и внедрение в установленном порядке инструкций, обеспечивающих безопасное ведение технологических процессов и эксплуатацию технических устройств;

• проведение периодического обучения и аттестации руководителей, специалистов и производственного персонала проектируемого объекта с учетом Положения о порядке подготовки и аттестации работников организаций, осуществляющих деятельность в области промышленной безопасности опасных производственных объектов, подконтрольных Ростехнадзору;

• совершенствование системы производственного контроля с учетом требований Правил организации и осуществления производственного контроля за соблюдением требований промышленной безопасности;

• работы по организации ликвидации последствий аварий должны проводятся в соответствии с разработанными Планами мероприятий по локализации и ликвидации последствий аварий (ПЛА);

• заключение договоров на предоставление услуг профессиональных спасательных формирований;

• информирование персонала обслуживающего линейную часть газопровода о возможных сценариях аварий на опасных объектах и транспортных коммуникациях, которые пересекает проектируемый газопровод;

• обеспечение персонала обслуживающего линейную часть газопровода средствами индивидуальной защиты для защиты от поражающих факторов аварий опасных объектах и транспортных коммуникациях, которые пересекает проектируемый газопровод.

С целью снижения риска аварий предусмотрено выполнение следующих инженерно-технических мероприятий:

1) Решения по исключению разгерметизации оборудования и предупреждению выбросов опасных веществ:

• в проектной документации применены материалы, оборудование (технические устройства), имеющие сертификаты на соответствие требованиям безопасности;

• защита участков стальных подземных газопроводов от коррозии предусматривается из изоляции конструкции 6 по ГОСТ 9.602-2016;

• 100% визуальный и измерительный контроль всех сварных стыков, выполненных при строительстве подводящего газопровода;

• испытание смонтированных стальных газопроводов на прочность и герметичность;

• для защиты от атмосферной коррозии надземные трубопроводы газоснабжения и импульсные трубки, соединительные детали и арматура покрываются антикоррозионным

• определен порядок и сроки прохождения противопожарного инструктажа и занятий по пожарно-техническому минимуму, а также назначены ответственные за их проведение.

При обнаружении пожара или признаков горения (задымление, запах гари, повышение температуры и т.п.) лица, уполномоченные владеть, пользоваться или распоряжаться имуществом, руководители и должностные лица организаций, лица, в установленном порядке назначенные ответственными за обеспечение пожарной безопасности, по прибытии к месту пожара должны:

• сообщить о возникновении пожара в пожарную охрану, поставить в известность руководство и дежурные службы объекта;

• в случае угрозы жизни людей немедленно организовать их спасание, используя для этого имеющиеся силы и средства;

• прекратить все работы, кроме работ, связанных с мероприятиями по ликвидации пожара;

• удалить за пределы опасной зоны всех людей, не участвующих в тушении пожара;

• осуществить общее руководство по тушению пожара (с учетом специфических особенностей объекта) до прибытия подразделения пожарной охраны;

• обеспечить соблюдение требований безопасности работниками, принимающими участие в тушении пожара;

одновременно с тушением пожара организовать эвакуацию и защиту материальных ценностей;

• организовать встречу подразделений пожарной охраны и оказать помощь в выборе кратчайшего пути для подъезда к очагу пожара;

• сообщать подразделениям пожарной охраны, привлекаемым для тушения пожаров и проведения связанных с ними первоочередных аварийно-спасательных работ, сведения об обращающихся на объекте опасных (взрывоопасных), взрывчатых, сильнодействующих ядовитых веществах, необходимые для обеспечения безопасности личного состава.

По прибытии пожарного подразделения информировать руководителя тушения пожара о конструктивных и технологических особенностях объекта, прилегающих строений и сооружений, количестве и пожароопасных свойствах применяемых веществ, материалов, изделий и других сведениях, необходимых для успешной ликвидации пожара.

Установка опознавательно – предупредительных знаков в проекте выполнена согласно требованию действующих нормативных документов СП 36.13330.2012 «Магистральные трубопроводы» п.8.1.11, СТО Газпром 2-3.5-454-2010 "Правила эксплуатации магистральных газопроводов", техническими требованиями ООО «Газпром трансгаз», технического задания на изготовление и установку знаков обозначения линейной части МГ ООО «Газпром трансгаз».

покрытием;

• опорные строительные конструкции для надземных трубопроводов выполнены из несгораемых материалов;

• оснащение оборудования системами молниезащиты, системами защиты от статического электричества и заземления;

• расчетная толщина стенок сосудов определена с учетом расчетного срока эксплуатации и неблагоприятных воздействий (коррозии) внутренней и внешней среды;

• для предотвращения разгерметизации оборудования вследствие превышения давления используются предохранительные клапаны и измерительные приборы.

2) Решения, направленные на предупреждение развития аварий и локализацию выбросов опасных веществ:

• автоматическое регулирование режимных технологических параметров, которое включает в себя прогнозирование и предотвращение аварийных ситуаций путем проведения диагностики состояния технологического оборудования и самой системы управления;

• обвязка аппаратов выполнена с учетом условий рационального секционирования, схемой обвязки предусмотрено аварийное отключение каждого аппарата, площадок с помощью запорной арматуры;

• проектируемые объекты подвергаются периодическим обходам и приборному обследованию;

выбор оборудования, арматуры, трубопроводов выполнен в соответствии с рабочим давлением, температурой, коррозионностью среды;

Для тушения могут применяться различные способы, с учётом характеристики объекта и наличия сил и средств противопожарной службы в районе обслуживания данного объекта. Ликвидация небольших очагов пожара на объектах производится первичными средствами пожаротушения, размещёнными на пожарных щитах, в зданиях, блок-боксах.

При эксплуатации опасного производственного объекта эксплуатирующей организацией разработаны организационные мероприятия, повышающие пожарную безопасность объектов.

Регламентированы:

• порядок проведения пожароопасных работ;

• порядок осмотра, обслуживания и ремонта оборудования;

• действия работников при обнаружении пожара;

• порядок обучения правилам пожарной безопасности работников объекта согласно требованиям приказа МЧС России №645 от 12.12.2007 «Нормы пожарной безопасности «Обучение мерам пожарной безопасности работников организаций»;

Места установки знаков:

- на прямых участках в пределах видимости, но не реже, чем через 500 м, а также на углах поворота газопровода в горизонтальной плоскости (устанавливается знак "Закрепление трассы газопровода на местности");

- в местах пересечения газопроводов с железными дорогами всех категорий (устанавливается знак "Осторожно газопровод");

- в местах пересечения газопроводов с автомобильными дорогами всех категорий (устанавливаются знаки "Осторожно газопровод", "Остановка запрещена" и дополнение к знаку "Остановка запрещена");

- на переходах газопроводов через водные преграды на обоих берегах и места пересечения газопроводов с другими надземными и подземными коммуникациями (устанавливаются знаки "Закрепление трассы газопровода на местности" и "Осторожно газопровод").

- на границе зон обслуживания газопровода между ЭО, а также между Филиалами ЭО устанавливают знак "Закрепления границ зон обслуживания".

Знак "Осторожно газопровод" устанавливают на границах полосы отчуждения в местах пересечения газопровода с автомобильными, железными дорогами, водными путями, в местах воздушных переходов через естественные и искусственные препятствия (по обе стороны).

На трассе трубопровод следует предусматривать установку постоянных реперов на расстояние не более 5 км друг от друга. Конструкция реперов выполняется в соответствии с РД 51-3-96.

Подводные переходы оборудуют постоянными геодезическими пунктами (реперами), устанавливаемыми по берегам водной преграды в местах, исключающих их повреждение и привязанных к государственной геодезической сети. Реперы устанавливают в зоне, ограниченной ГВВ не ниже отметок 10% обеспеченности. При ширине водной преграды до 100 м устанавливают не менее двух постоянных геодезических пунктов, свыше 100 м – не менее трех.

На опознавательный знак "Закрепления границ зон обслуживания" наносятся данные о диаметре, давлении, глубине заложения газопровода, материале труб, расстояние до газопровода, телефон аварийно-диспетчерской службы.

На наружной стороне ограждений крановых узлов устанавливают знак "Газ! Вход запрещен", знак "Запрещается пользоваться открытым огнем и курить", знак "Осторожно! Газ", информационная табличка с указанием принадлежности объекта и номером телефона эксплуатирующей организации, а также на ограждении вывешиваются утвержденные технологические схемы.

УТВЕРЖДЕНО
постановлением администрации
Артемовского городского округа
Приморского края
от «__» _____20__г. № ____»

Заказчик – АО «Газпром газораспределение Дальний Восток»

**Документация по планировке территории
для размещения объекта трубопроводного транспорта
«Распределительный газопровод к объекту "Артемовская ТЭЦ-2" по
адресу: Приморский край, г. Артем, с. Оленье, ул. Силина, д.25»**

**Основная часть проекта межевания территории.
Графическая часть.**

Лист утверждения

СПГ-ХБ22/59/2022-ДПТ 5

Том 5

СОГЛАСОВАНИЕ С УПОЛНОМОЧЕННЫМИ ОРГАНАМИ	РЕКВИЗИТЫ ДОКУМЕНТОВ
АДМИНИСТРАЦИЯ АРТЕМОВСКОГО ГОРОДСКОГО ОКРУГА	
МИНИСТЕРСТВО ТРАНСПОРТА И ДОРОЖНОГО ХОЗЯЙСТВА ПРИМОРСКОГО КРАЯ	
МИНИСТЕРСТВО ЛЕСНОГО ХОЗЯЙСТВА И ОХРАНЫ ОБЪЕКТОВ ЖИВОТНОГО МИРА ПРИМОРСКОГО КРАЯ	

2025



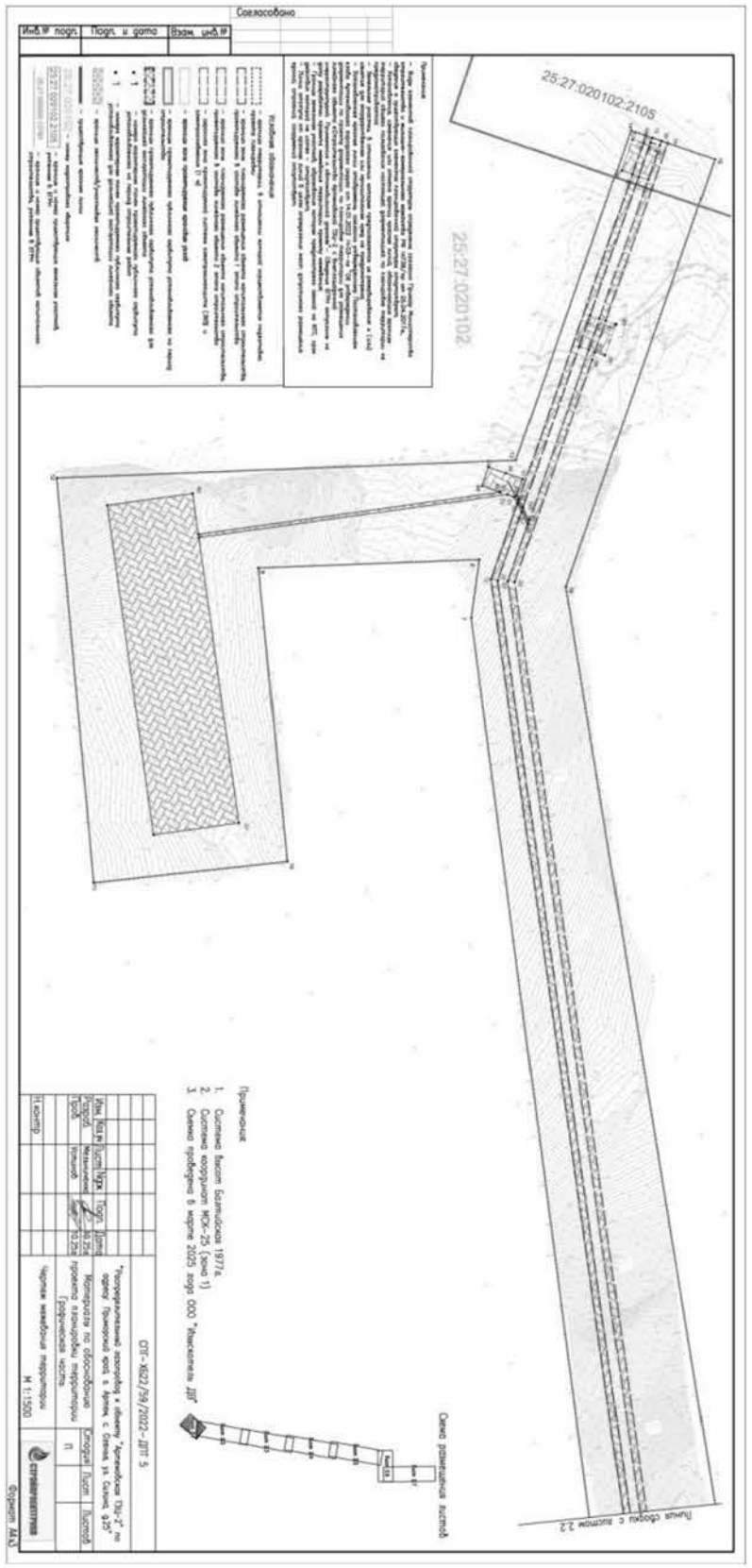

СОСТАВ ДОКУМЕНТАЦИИ ПО ПЛАНИРОВКЕ ТЕРРИТОРИИ

Номера тома	Обозначение	Наименование	Примечание
1	СПГ-ХБ22/59/2022-ДПТ 1	Том 1. Основная часть проекта планировки территории. Графическая часть.	
2	СПГ-ХБ22/59/2022-ДПТ 2	Том 2. Основная часть проекта планировки территории. Положение о размещении линейных объектов.	
3	СПГ-ХБ22/59/2022-ДПТ 3	Том 3. Материалы по обоснованию проекта планировки территории. Графическая часть.	
4	СПГ-ХБ22/59/2022-ДПТ 4	Том 4. Материалы по обоснованию проекта планировки территории. Пояснительная записка.	
5	СПГ-ХБ22/59/2022-ДПТ 5	Том 5. Основная часть проекта межевания территории. Графическая часть.	
6	СПГ-ХБ22/59/2022-ДПТ 6	Том 6. Основная часть проекта межевания территории. Текстовая часть.	
7	СПГ-ХБ22/59/2022-ДПТ 7	Том 7. Материалы по обоснованию проекта межевания территории. Графическая часть.	
8	СПГ-ХБ22/59/2022-ДПТ 8	Том 8. Материалы по обоснованию проекта межевания территории. Пояснительная записка.	

Взам. инв. № | Подпись и дата | Инв. № подл.

СПГ-ХБ22/59/2022-ДПТ 5

Изм.	Кол.	Лист	Nдок.	Подпись	Дата			
Разработал	Мельниченко				10.25	Документация по планировке территории для размещения объекта трубопроводного транспорта «Распределительный газопровод к объекту "Артемовская ТЭЦ-2" по адресу: Приморский край, г. Артем, с. Оленье, ул. Силина, д.25».	Стадия	Лист	Листов
Проверил	Устинов				10.25		ДПТ	1	1
Н.контр.						Состав документации по планировке территории	ООО «СТРОЙПРОЕКТГРУПП»		

Взам. инв. № | Подпись и дата | Инв. № подл.

СТРОЙПРОЕКТГРУПП

ОБЩЕСТВО С ОГРАНИЧЕННОЙ ОТВЕТСТВЕННОСТЬЮ «СТРОЙПРОЕКТГРУПП»

Регистрационный номер от 05.07.2023 № И-047-009729311346-0151
в реестре членов саморегулируемой организации СРО-И-047- 23072019

Заказчик – АО «Газпром газораспределение Дальний Восток»

Документация по планировке территории для размещения объекта трубопроводного транспорта «Распределительный газопровод к объекту "Артемовская ТЭЦ-2" по адресу: Приморский край, г. Артем, с. Оленье, ул. Силина, д.25»

СПГ-ХБ22/59/2022-ДПТ 5

Том 5

Генеральный директор **Пономарев В. А.**

2025

Взам. инв. № | Подпись и дата | Инв. № подл.

ПРОЕКТ МЕЖЕВАНИЯ ТЕРРИТОРИИ. ГРАФИЧЕСКАЯ ЧАСТЬ
Чертеж межевания территории

Взам. инв. № | Подпись и дата | Инв. № подл.

Изм.	Кол.	Лист	Nдок.	Подпись	Дата	СПГ-ХБ22/59/2022-ДПТ 5	Лист 5

СОДЕРЖАНИЕ

ПРОЕКТ МЕЖЕВАНИЯ ТЕРРИТОРИИ. ГРАФИЧЕСКАЯ ЧАСТЬ 2
Чертеж межевания территории 2

Изм.	Кол.	Лист	Nдок.	Подпись	Дата	СПГ-ХБ22/59/2022-ДПТ 5	Лист 4

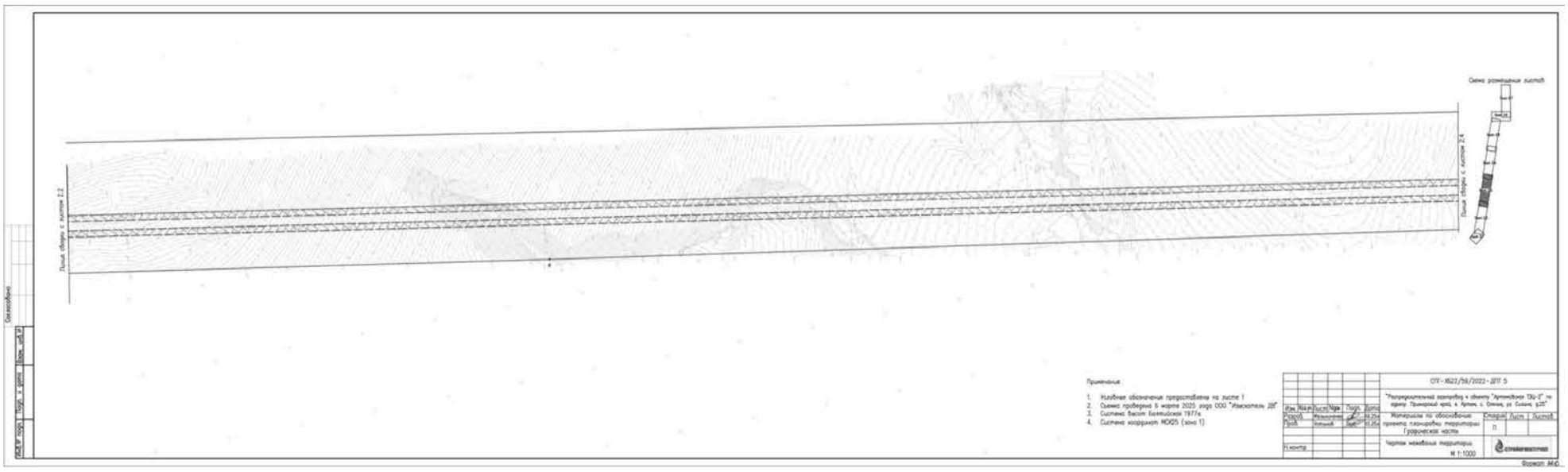
Схема размещения листов
Линия сводки с листом 2.2
Линия сводки с листом 2.4
Примечания
1. Условные обозначения предоставлены на листе 1
2. Съемка проведена 6 марта 2025 года ООО "Изыскатель ДВ"
3. Система высот Балтийская 1977г.
4. Система координат МСК25 (зона 1)
СПГ-Х622/59/2022-ДПТ 5
"Распределительный газопровод к объекту "Артемовская ТЗЦ-2" по адресу: Приморский край, г. Артем, с. Озерное, ул. Силина, д.25"
Материалы по обоснованию проекта планировки территории Графическая часть
Стадия Лист Листов
П
Чертеж межевания территории
М 1:1000
Формат А4х3

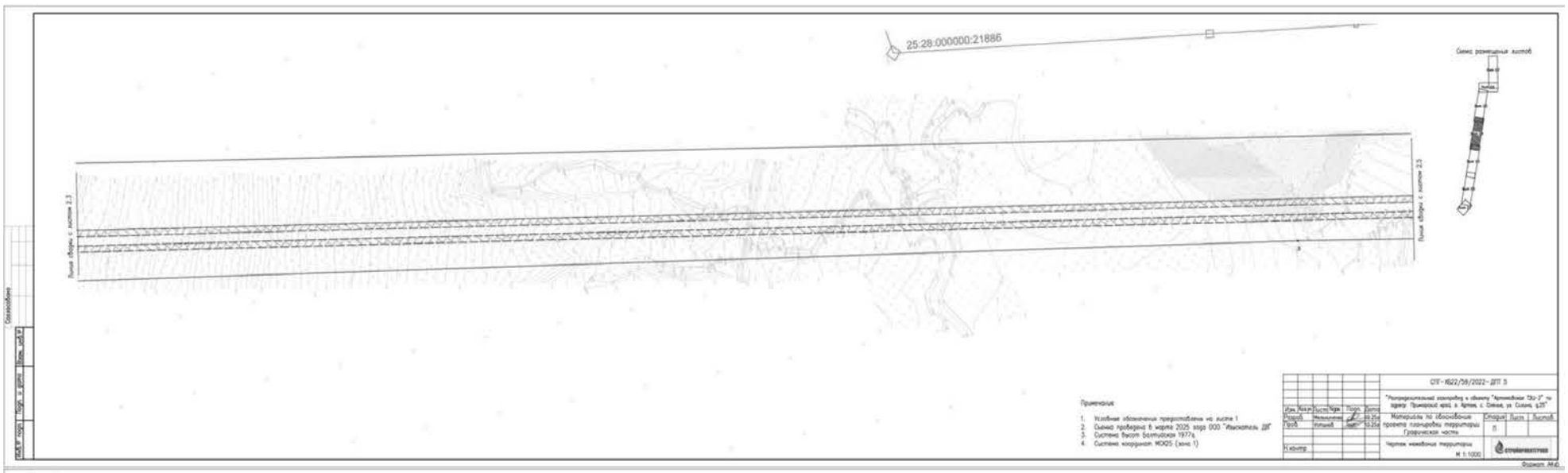
25:28:000000:21886
Схема размещения листов
Линия сводки с листом 2.3
Линия сводки с листом 2.5
Примечания
1. Условные обозначения предоставлены на листе 1
2. Съемка проведена 6 марта 2025 года ООО "Изыскатель ДВ"
3. Система высот Балтийская 1977г.
4. Система координат МСК25 (зона 1)
СПГ-Х622/59/2022-ДПТ 5
"Распределительный газопровод к объекту "Артемовская ТЗЦ-2" по адресу: Приморский край, г. Артем, с. Озерное, ул. Силина, д.25"
Материалы по обоснованию проекта планировки территории Графическая часть
Стадия Лист Листов
П
Чертеж межевания территории
М 1:1000
Формат А4х3

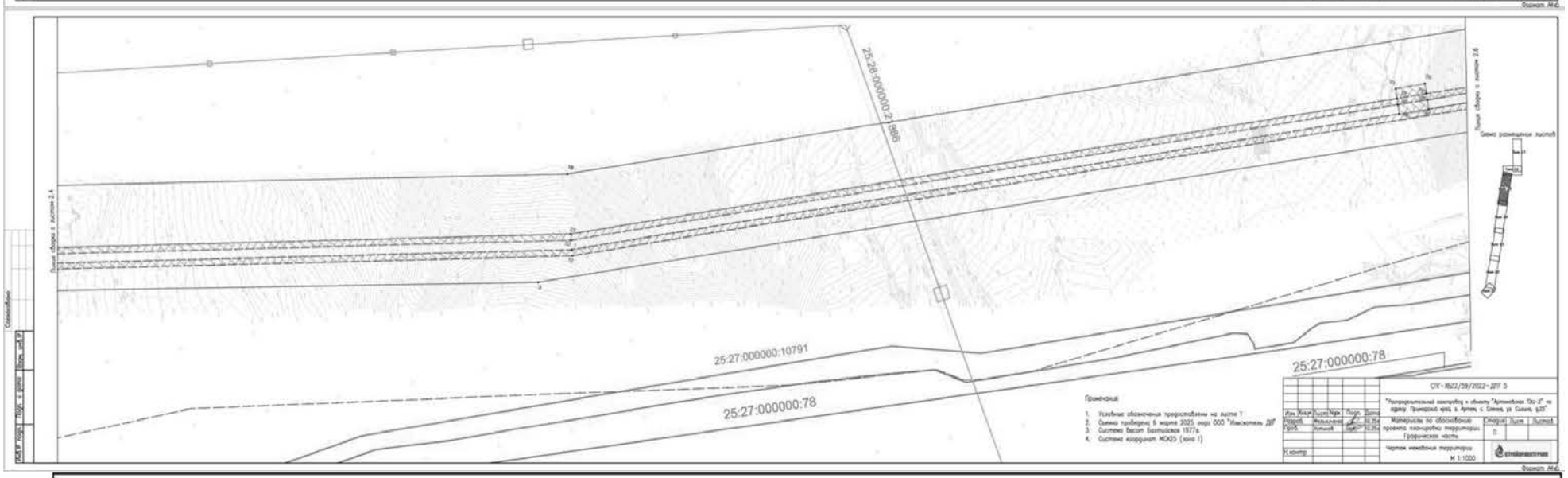
25:28:000000:21885
Линия сводки с листом 2.4
Линия сводки с листом 2.6
Схема размещения листов
25:27:000000:10791
25:27:000000:78
25:27:000000:78
Примечания
1. Условные обозначения предоставлены на листе 1
2. Съемка проведена 6 марта 2025 года ООО "Изыскатель ДВ"
3. Система высот Балтийская 1977г.
4. Система координат МСК25 (зона 1)
СПГ-Х622/59/2022-ДПТ 5
"Распределительный газопровод к объекту "Артемовская ТЗЦ-2" по адресу: Приморский край, г. Артем, с. Озерное, ул. Силина, д.25"
Материалы по обоснованию проекта планировки территории Графическая часть
Стадия Лист Листов
П
Чертеж межевания территории
М 1:1000
Формат А4х3

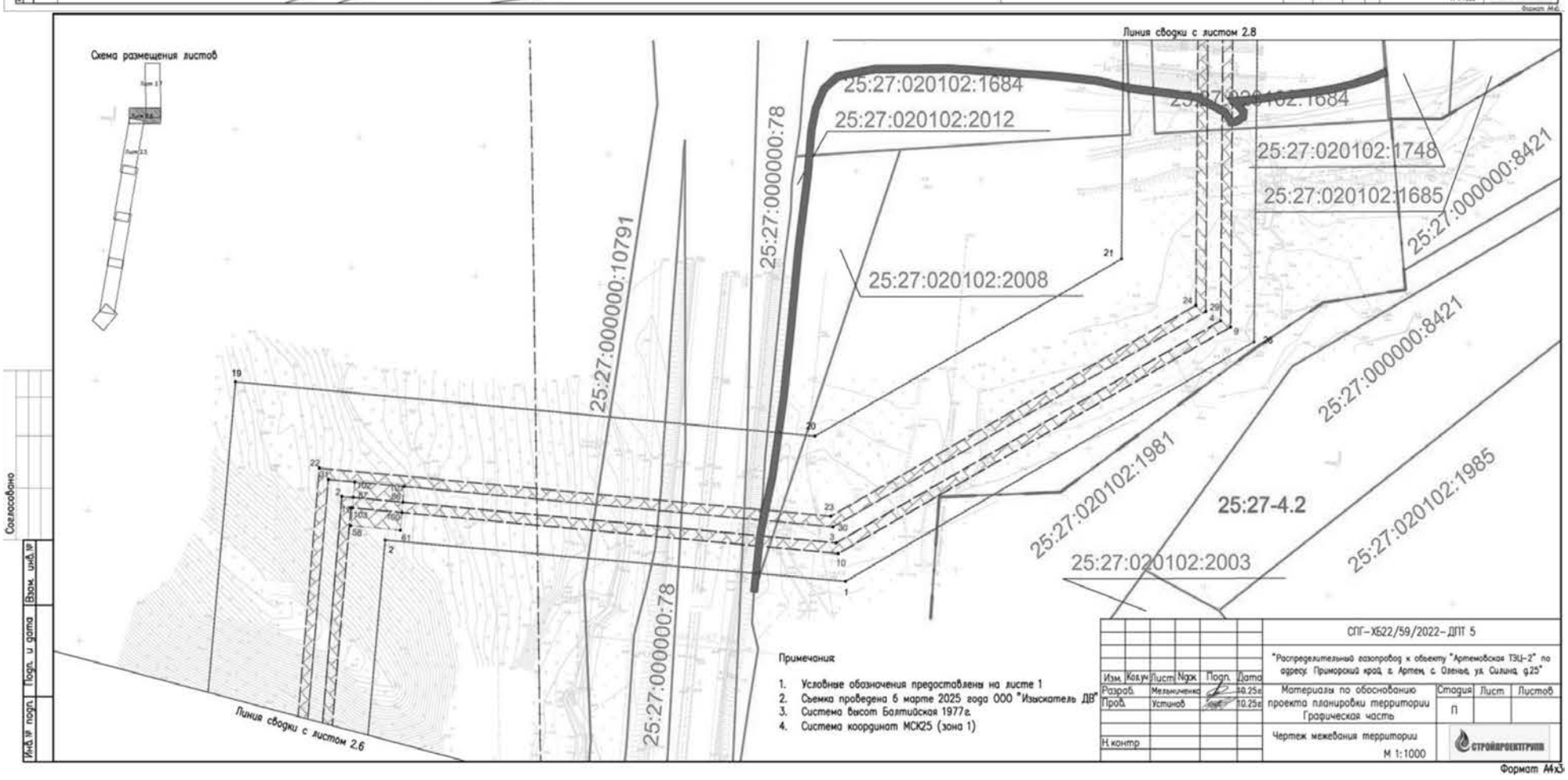
Схема размещения листов
Линия сводки с листом 2.8
25:27:020102:1684
25:27:020102:2012
25:27:020102:1748
25:27:020102:1685
25:27:000000:8421
25:27:000000:78
25:27:000000:10791
25:27:020102:2008
25:27:000000:8421
25:27:020102:1981
25:27:020102:1985
25:27-4.2
25:27:020102:2003
25:27:000000:78
Линия сводки с листом 2.6
Примечания
1. Условные обозначения предоставлены на листе 1
2. Съемка проведена 6 марта 2025 года ООО "Изыскатель ДВ"
3. Система высот Балтийская 1977г.
4. Система координат МСК25 (зона 1)
СПГ-Х622/59/2022-ДПТ 5
"Распределительный газопровод к объекту "Артемовская ТЗЦ-2" по адресу: Приморский край, г. Артем, с. Озерное, ул. Силина, д.25"
Изм. Кол.уч. Лист Nдок. Подп. Дата
Разраб. Мельниченко 10.25г
Пров. Устинов 10.25г
Материалы по обоснованию проекта планировки территории Графическая часть
Стадия Лист Листов
П
Н.контр.
Чертеж межевания территории
М 1:1000
СТРОЙПРОЕКТГРУПП
Формат А4х3
Согласовано
Взам. инв.№
Подп. и дата
Инв.№ подл.

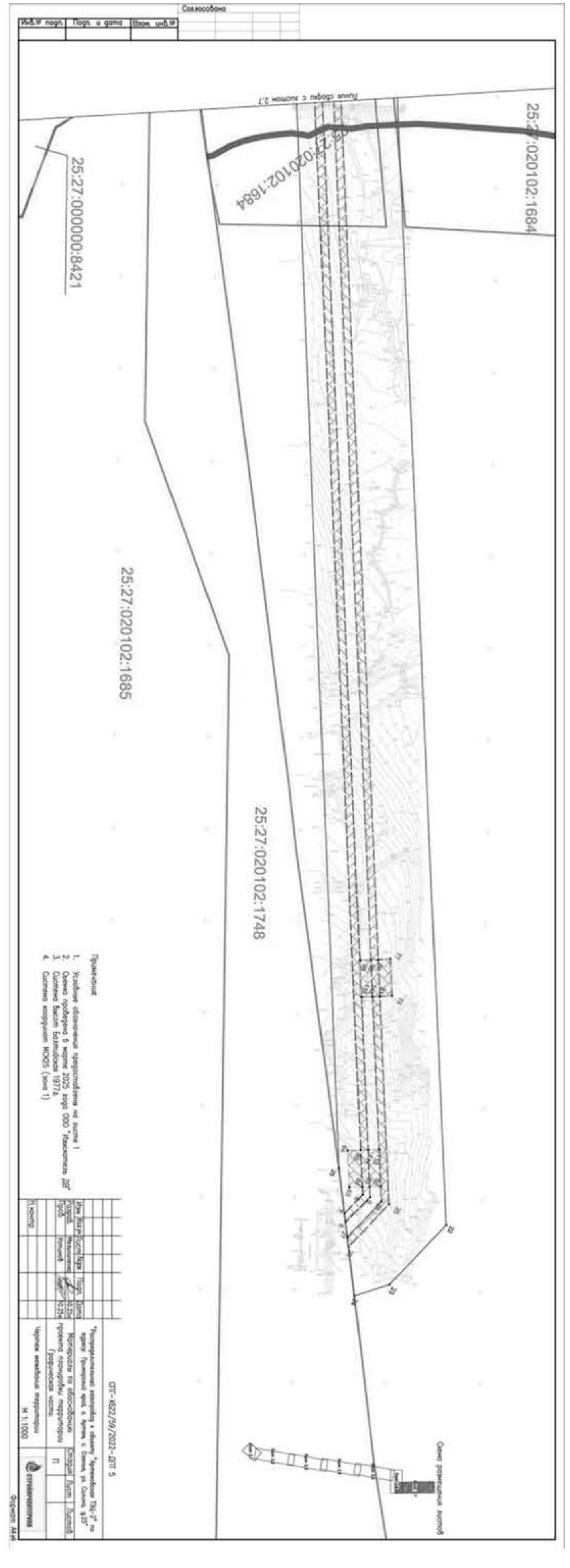

СТРОЙПРОЕКТГРУПП

ОБЩЕСТВО С ОГРАНИЧЕННОЙ ОТВЕТСТВЕННОСТЬЮ «СТРОЙПРОЕКТГРУПП»

Регистрационный номер от 05.07.2023 № И-047-009729311346-0151 в реестре членов саморегулируемой организации СРО-И-047- 23072019

Заказчик – АО «Газпром газораспределение Дальний Восток»

Документация по планировке территории для размещения объекта трубопроводного транспорта «Распределительный газопровод к объекту "Артемовская ТЭЦ-2" по адресу: Приморский край, г. Артем, с. Оленье, ул. Силина, д.25»

СПГ-ХБ22/59/2022-ДПТ 6

Том 6

Генеральный директор [подпись] **Пономарев В. А.**

2025

Взам. инв. №	Подпись и дата	Инв. № подл.

УТВЕРЖДЕНО
постановлением администрации
Артемовского городского округа
Приморского края
от «__» ________20__г. № ____»

Заказчик – АО «Газпром газораспределение Дальний Восток»

Документация по планировке территории для размещения объекта трубопроводного транспорта «Распределительный газопровод к объекту "Артемовская ТЭЦ-2" по адресу: Приморский край, г. Артем, с. Оленье, ул. Силина, д.25»

Основная часть проекта межевания территории. Текстовая часть

Лист утверждения

СПГ-ХБ22/59/2022-ДПТ 6

Том 6

СОГЛАСОВАНИЕ С УПОЛНОМОЧЕННЫМИ ОРГАНАМИ	РЕКВИЗИТЫ ДОКУМЕНТОВ
АДМИНИСТРАЦИЯ АРТЕМОВСКОГО ГОРОДСКОГО ОКРУГА	
МИНИСТЕРСТВО ТРАНСПОРТА И ДОРОЖНОГО ХОЗЯЙСТВА ПРИМОРСКОГО КРАЯ	
МИНИСТЕРСТВО ЛЕСНОГО ХОЗЯЙСТВА И ОХРАНЫ ОБЪЕКТОВ ЖИВОТНОГО МИРА ПРИМОРСКОГО КРАЯ	

2025

Взам. инв. №	Подпись и дата	Инв. № подл.

СОСТАВ ДОКУМЕНТАЦИИ ПО ПЛАНИРОВКЕ ТЕРРИТОРИИ

Номера тома	Обозначение	Наименование	Примечание
1	СПГ-ХБ22/59/2022-ДПТ 1	Том 1. Основная часть проекта планировки территории. Графическая часть.	
2	СПГ-ХБ22/59/2022-ДПТ 2	Том 2. Основная часть проекта планировки территории. Положение о размещении линейных объектов.	
3	СПГ-ХБ22/59/2022-ДПТ 3	Том 3. Материалы по обоснованию проекта планировки территории. Графическая часть.	
4	СПГ-ХБ22/59/2022-ДПТ 4	Том 4. Материалы по обоснованию проекта планировки территории. Пояснительная записка.	
5	СПГ-ХБ22/59/2022-ДПТ 5	Том 5. Основная часть проекта межевания территории. Графическая часть.	
6	СПГ-ХБ22/59/2022-ДПТ 6	Том 6. Основная часть проекта межевания территории. Текстовая часть.	
7	СПГ-ХБ22/59/2022-ДПТ 7	Том 7. Материалы по обоснованию проекта межевания территории. Графическая часть.	
8	СПГ-ХБ22/59/2022-ДПТ 8	Том 8. Материалы по обоснованию проекта межевания территории. Пояснительная записка.	

Изм.	Кол.	Лист	№док	Подпись	Дата	СПГ-ХБ22/59/2022-ДПТ 6		
Разработал		Мельниченко			10.25	Документация по планировке территории для размещения объекта трубопроводного транспорта «Распределительный газопровод к объекту "Артемовская ТЭЦ-2" по адресу: Приморский край, г. Артем, с. Оленье, ул. Силина, д.25». Состав документации по планировке территории	Стадия ДПТ	Лист 1 / Листов 1
Проверил		Устинов			10.25		ООО «СТРОЙПРОЕКТГРУПП»	

СОДЕРЖАНИЕ

1 ПЕРЕЧЕНЬ И СВЕДЕНИЯ О ПЛОЩАДИ ОБРАЗУЕМЫХ ЗЕМЕЛЬНЫХ УЧАСТКОВ, В ТОМ ЧИСЛЕ ВОЗМОЖНЫЕ СПОСОБЫ ИХ ОБРАЗОВАНИЯ 5
1.1 Перечень образуемых земельных участков 5
1.2 Перечень координат характерных точек образуемых земельных участков 6
1.3 Сведения о границах территории, применительно к которой осуществляется подготовка проекта межевания, содержащие перечень координат характерных точек таких границ. Координаты характерных точек границ территории, применительно к которой осуществляется подготовка проекта межевания 11
1.4 Вид разрешенного использования образуемых земельных участков, предназначенных для размещения линейных объектов и объектов капитального строительства, проектируемых в составе линейного объекта, а также существующих земельных участков, занятых линейными объектами и объектами капитального строительства, входящими в состав линейных объектов, в соответствии с проектом планировки территории 12
1.5 Целевое назначение лесов, вид (виды) разрешенного использования лесного участка, количественные и качественные характеристики лесного участка, сведения о нахождении лесного участка в границах особо защитных участков лесов 13
1.6 Условные номера образуемых земельных участков, кадастровые номера или иные ранее присвоенные государственные учетные номера существующих земельных участков, в отношении которых предполагаются их резервирование и (или) изъятие для государственных или муниципальных нужд, их адреса или описание местоположения, перечень и адреса расположенных на таких земельных участках объектов недвижимого имущества (при наличии сведений о них в Едином государственном реестре недвижимости) 25
1.7 Перечень кадастровых номеров существующих земельных участков, на которых линейный объект может быть размещен на условиях сервитута, публичного сервитута, их адреса или описание местоположения, перечень и адреса расположенных на таких земельных участках объектов недвижимого имущества (при наличии сведений о них в Едином государственном реестре недвижимости) 25
2. ВИД РАЗРЕШЕННОГО ИСПОЛЬЗОВАНИЯ ОБРАЗУЕМЫХ ЗЕМЕЛЬНЫХ УЧАСТКОВ, ПРЕДНАЗНАЧЕННЫХ ДЛЯ РАЗМЕЩЕНИЯ ЛИНЕЙНЫХ ОБЪЕКТОВ И ОБЪЕКТОВ КАПИТАЛЬНОГО СТРОИТЕЛЬСТВА, ПРОЕКТИРУЕМЫХ В СОСТАВЕ ЛИНЕЙНОГО ОБЪЕКТА, А ТАКЖЕ СУЩЕСТВУЮЩИХ ЗЕМЕЛЬНЫХ УЧАСТКОВ, ЗАНЯТЫХ ЛИНЕЙНЫМИ ОБЪЕКТАМИ И ОБЪЕКТАМИ КАПИТАЛЬНОГО СТРОИТЕЛЬСТВА, ВХОДЯЩИМИ В СОСТАВ ЛИНЕЙНЫХ ОБЪЕКТОВ, В СООТВЕТСТВИИ С ПРОЕКТОМ ПЛАНИРОВКИ ТЕРРИТОРИИ. 27

---

1 ПЕРЕЧЕНЬ И СВЕДЕНИЯ О ПЛОЩАДИ ОБРАЗУЕМЫХ ЗЕМЕЛЬНЫХ УЧАСТКОВ, В ТОМ ЧИСЛЕ ВОЗМОЖНЫЕ СПОСОБЫ ИХ ОБРАЗОВАНИЯ

Проект межевания территории выполняется по результатам анализа ранее сформированных земельных участков в границах межевания согласно разработанному проекту планировки территории.

Проект межевания разработан в целях определения границ устанавливаемого публичного сервитута для размещения объекта: «Распределительный газопровод к объекту "Артемовская ТЭЦ-2" по адресу: Приморский край, г. Артем, с. Оленье, ул. Силина, д.25».

Основными задачами данного проекта межевания является реализация проектных решений по объекту: «Распределительный газопровод к объекту "Артемовская ТЭЦ-2" по адресу: Приморский край, г. Артем, с. Оленье, ул. Силина, д. 25».

В административном отношении участок строительства расположен на территории Приморского края, Артемовский городской округ.

Проектируемый объект расположен на землях категории:

- земли населенных пунктов;
- промышленности, энергетики, транспорта, связи, радиовещания, телевидения, информатики, земель для обеспечения космической деятельности, земель обороны, безопасности и земель иного специального назначения;
- земли лесного фонда
- земли сельскохозяйственного назначения.

1.1 Перечень образуемых земельных участков

Резервирование и (или) изъятие земельных участков для государственных или муниципальных нужд настоящим проектом не предусмотрено. В связи с чем условные номера образуемых земельных участков, кадастровые номера или иные ранее присвоенные государственные учетные номера существующих земельных участков, в отношении которых предполагаются их резервирование и (или) изъятие для государственных или муниципальных нужд, их адреса или описание местоположения, перечень и адреса, расположенных на таких земельных участках объектов недвижимого имущества, не приводятся.

Границы земельных участков, образование которых предусмотрено схемой расположения земельного участка или земельных участков на кадастровом плане территории, срок действия которой не истек в настоящем проекте межевания территории - отсутствуют.

В соответствии со ст. 9 Лесного кодекса Российской федерации в отношении лесного участка возможно установление сервитута, публичного сервитута либо оформление права аренды на лесной участок.

Проектируемый линейный объект «Распределительный газопровод к объекту "Артемовская ТЭЦ-2" по адресу: Приморский край, г. Артем, с. Оленье, ул. Силина, д.25» принято решение о его размещении на условиях публичного сервитута устанавливаемого в соответствии с п.1 ст. 39.37 ЗК РФ для использования земельных участков и (или) земель в целях: строительство линейных объектов системы газоснабжения, их неотъемлемых технологических частей, если указанные объекты являются объектами федерального, регионального или местного значения образование земельных участков в проекте не предусмотрено.

В настоящем проекте ширина зоны планируемого размещения линейного объекта определена исходя из назначения и категории земель на всем протяжении трассы проектируемого газопровода, материала и диаметра труб, способов их соединения и укладки, размещения строительной техники, раскрытия траншей, складирования грунта, площадок для разъезда и разворота техники, площадками для установки оборудования при проведении испытаний.

1.2 Перечень координат характерных точек образуемых земельных участков

Образование земельных участков в проекте не предусмотрено, в связи с этим перечень координат характерных точек образуемых земельных участков отсутствует.

Проектом предусмотрено установление публичных сервитутов на время проведения строительных работ и для дальнейшей эксплуатации линейного объекта.

Каталоги координат публичных сервитутов устанавливаемых: на период строительных работ и для дальнейшей эксплуатации линейного объекта приведены в таблицах 1.2.1, 1.2.2.

Координаты характерных точек публичных сервитутов представлена в системе координат, используемой для ведения Единого государственного реестра недвижимости на территории Приморского края (МСК-25, зона 1) и определены в соответствии с требованиями к точности определения координат характерных точек границ, установленных в соответствии с Градостроительным кодексом Российской Федерации для территориальных зон.

Таблица 1.2.1

Каталог координат характерных точек проектируемого публичного сервитута, устанавливаемого на период строительных работ

S= 43,6984 га

Обозначение характерных точек границ	Координаты, м (указываются в случае подготовки схемы расположения земельного участка с использованием информационной системы или иных технологических и программных средств. Значения координат, полученные с использованием указанных технологических и программных средств, указываются с округлением до 0,01 метра)	
	X	Y
1	2	3
1	385 842,75	1 424 305,91
2	385 846,49	1 424 120,20
3	385 144,65	1 424 101,53
4	384 749,19	1 424 036,58
5	383 333,10	1 423 825,15
6	382 502,51	1 423 698,14
7	381 559,64	1 423 541,50
8	381 527,06	1 423 526,45
9	381 493,38	1 423 655,28
10	381 668,99	1 423 690,45
11	381 647,52	1 423 805,56
12	381 405,81	1 423 755,69
13	381 475,74	1 423 487,87
14	381 304,15	1 423 363,48
15	381 335,55	1 423 320,16
16	381 558,02	1 423 481,44
17	382 479,53	1 423 605,83
18	385 176,33	1 424 036,57
19	385 903,19	1 424 056,24
20	385 897,52	1 424 289,94
21	385 973,42	1 424 408,58
22	386 663,64	1 424 368,99
23	386 696,39	1 424 398,82
24	386 702,72	1 424 417,44
25	386 633,46	1 424 426,74
26	385 945,16	1 424 463,75
1	385 842,75	1 424 305,91

Таблица 1.2.2

Каталог координат характерных точек проектируемого публичного сервитута, устанавливаемого для дальнейшей эксплуатации линейного объекта.

S= 5,8657га

Обозначение характерных точек границ	Координаты, м (указываются в случае подготовки схемы расположения земельного участка с использованием информационной системы или иных технологических и программных средств. Значения координат, полученные с использованием указанных технологических и программных средств, указываются с округлением до 0,01 метра)	
	X	Y
1	2	3
21	385171,59	1424074,99
78	385735,11	1424088,67
73	385735,26	1424082,17
70	385755,26	1424082,65
79	385755,10	1424089,15
22	385872,31	1424092,00
23	385867,30	1424298,38
24	385957,61	1424439,54
80	386519,84	1424407,29
77	386519,46	1424400,80
74	386539,43	1424399,65
81	386539,80	1424406,14
25	386652,76	1424399,66
26	386676,19	1424421,00
27	386671,01	1424421,69
28	386651,31	1424403,75
82	386642,96	1424404,23
83	386643,30	1424410,22
5	386649,14	1424409,89
6	386662,83	1424422,79
7	386658,07	1424423,43
8	386647,69	1424413,98
84	386643,53	1424414,22
63	386643,93	1424421,05
64	386623,96	1424422,20
85	386623,57	1424415,36
9	385950,23	1424453,98
10	385853,20	1424302,32
86	385857,48	1424126,29
61	385850,63	1424126,12
58	385851,12	1424106,12
87	385857,96	1424106,29
11	385857,98	1424105,65
12	385170,34	1424088,96
13	381540,78	1423523,28
88	381501,23	1423494,61
51	381496,69	1423495,38
52	381494,21	1423498,81
53	381465,21	1423684,45

1	2	3
31	385868,22	1424095,90
102	385867,96	1424106,53
103	385861,96	1424106,39
2	385862,07	1424101,75
104	385754,86	1424099,15
105	385755,00	1424093,15
31	385868,22	1424095,90
49	381512,75	1423490,61
106	381504,47	1423492,02
107	381420,72	1423431,31
108	381424,24	1423426,45
49	381512,75	1423490,61
109	381408,05	1423414,71
110	381404,53	1423419,57
111	381332,25	1423367,17
112	381335,77	1423362,32
109	381408,05	1423414,71
113	386622,99	1424405,38
114	386623,34	1424411,37
115	386540,37	1424416,12
116	386540,03	1424410,14
113	386622,99	1424405,38

1	2	3
37	381638,11	1423711,47
38	381630,09	1423762,84
39	381430,51	1423731,66
40	381438,53	1423680,28
41	381463,23	1423684,14
42	381491,60	1423502,42
43	381491,11	1423503,10
44	381484,66	1423512,01
45	381474,94	1423504,97
46	381481,39	1423496,06
47	381487,84	1423487,15
48	381496,46	1423493,39
89	381498,96	1423492,97
90	381329,90	1423370,41
56	381325,85	1423376,01
57	381309,65	1423364,26
91	381313,71	1423358,67
14	381309,73	1423355,79
15	381312,08	1423352,55
16	381314,49	1423354,29
35	381318,03	1423349,45
36	381315,60	1423347,69
19	381317,95	1423344,45
92	381410,40	1423411,47
69	381414,21	1423406,21
66	381430,40	1423417,95
93	381426,59	1423423,21
94	381430,64	1423426,15
20	381546,26	1423509,97
21	385171,59	1424074,99
32	385171,23	1424078,98
95	385735,01	1424092,67
96	385734,86	1424098,66
1	385170,69	1424084,97
18	381542,34	1423519,48
97	381506,75	1423493,68
50	381515,04	1423492,27
33	381544,70	1423513,77
32	385171,23	1424078,98
98	386520,06	1424411,28
99	386520,41	1424417,27
4	385952,34	1424449,85
3	385857,23	1424301,20
100	385861,48	1424126,38
101	385867,47	1424126,53
30	385863,28	1424299,51
29	385955,50	1424443,66
98	386520,06	1424411,28

1.3 Сведения о границах территории, применительно к которой осуществляется подготовка проекта межевания, содержащие перечень координат характерных точек таких границ. Координаты характерных точек границ территории, применительно к которой осуществляется подготовка проекта межевания

В административном отношении участок строительства расположен на территории Артемовского городского округа, Приморского края.

Перечень координат характерных точек границы территории, применительно к которой осуществляется подготовка проекта межевания территории приведен в таблице 1.3.1

Таблица 1.3.1

Каталог координат характерных точек границы территории, применительно к которой осуществляется подготовка проекта межевания территории

S= 43,6984 га

Обозначение характерных точек границ	Координаты, м (указываются в случае подготовки схемы расположения земельного участка с использованием информационной системы или иных технологических и программных средств. Значения координат, полученные с использованием указанных технологических и программных средств, указываются с округлением до 0,01 метра)	
	X	Y
1	2	3
1	385 842,75	1 424 305,91
2	385 846,49	1 424 120,20
3	385 144,65	1 424 101,53
4	384 749,19	1 424 036,58
5	383 333,10	1 423 825,15
6	382 502,51	1 423 698,14
7	381 559,64	1 423 541,50
8	381 527,06	1 423 526,45
9	381 493,38	1 423 655,28
10	381 668,99	1 423 690,45
11	381 647,52	1 423 805,56
12	381 405,81	1 423 755,69
13	381 475,74	1 423 487,87
14	381 304,15	1 423 363,48
15	381 335,55	1 423 320,16
16	381 558,02	1 423 481,44
17	382 479,53	1 423 605,83
18	385 176,33	1 424 036,57
19	385 903,19	1 424 056,24
20	385 897,52	1 424 289,94
21	385 973,42	1 424 408,58
22	386 663,64	1 424 368,99
23	386 696,39	1 424 398,82
24	386 702,72	1 424 417,44
25	386 633,46	1 424 426,74
26	385 945,16	1 424 463,75
1	385 842,75	1 424 305,91

Координаты характерных точек границ территории, применительно к которой осуществляется подготовка проекта межевания территории представлена в системе координат, используемой для ведения Единого государственного реестра недвижимости на территории Приморского края (МСК-25, зона 1) и определены в соответствии с требованиями к точности определения координат характерных точек границ, установленных в соответствии с Градостроительным кодексом Российской Федерации для территориальных зон.

1.4 Вид разрешенного использования образуемых земельных участков, предназначенных для размещения линейных объектов и объектов капитального строительства, проектируемых в составе линейного объекта, а также существующих земельных участков, занятых линейными объектами и объектами капитального строительства, входящими в состав линейных объектов, в соответствии с проектом планировки территории

Проектом не предусмотрено образование земельных участков и частей земельных участков, в связи с этим данный раздел не заполняется.

1.5 Целевое назначение лесов, вид (виды) разрешенного использования лесного участка, количественные и качественные характеристики лесного участка, сведения о нахождении лесного участка в границах особо защитных участков лесов

Проектируемый объект частично расположен на землях лесного фонда в лесопарковых зонах:

1. Лесной участок площадью 1,9669 га, имеющем местоположение - Приморский край, Артемовский городской округ, Владивостокское лесничество, Артемовское участковое лесничество, квартал № 108, часть выдела 2 (площадью 0,4714 га), часть выдела 3 (площадью 0,5214 га), часть выдела 6 (площадью 0,9132 га), часть выдела 21 (площадью 0,0394 га), часть выдела 22 (площадью 0,0215 га). Лесной участок не предоставлен в пользование.

2. Лесной участок площадью 34,1069 га, имеющем местоположение - Приморский край, Артемовский городской округ, Владивостокское лесничество, Артемовское участковое лесничество, квартал № 108, часть выдела 5 (площадью 0,7431 га), часть выдела 6 (площадью 0,4729 га), часть выдела 9 (площадью 0,1282 га), часть выдела 11 (площадью 1,9787 га), часть выдела 14 (площадью 0,3456 га), часть выдела 15 (площадью 0,1697 га), часть выдела 16 (площадью 0,2190 га), часть выдела 17 (площадью 0,8451 га), квартал № 120, часть выдела 5 (площадью 0,0184 га), часть выдела 7 (площадью 0,2052 га), часть выдела 8 (площадью 0,4897 га), часть выдела 9 (площадью 0,0158 га), часть выдела 11 (площадью 0,3446 га), часть выдела 13 (площадью 0,0477 га), часть выдела 14 (площадью 0,0722 га), часть выдела 15 (площадью 0,3878 га), часть выдела 16 (площадью 0,1261 га), часть выдела 17 (площадью 0,4751 га), часть выдела 18 (площадью 0,9152 га), часть выдела 19 (площадью 0,1245 га), часть выдела 20 (площадью 0,9312 га), часть выдела 22 (площадью 0,9409 га), часть выдела 24 (площадью 0,1117 га), часть выдела 25 (площадью 1,4706 га), часть выдела 29 (площадью 0,2531 га), часть выдела 30 (площадью 0,6131 га), часть выдела 32 (площадью 0,0285 га), часть выдела 33 (площадью 0,0468 га), квартал № 134, часть выдела 1 (площадью 0,4883 га), часть выдела 5 (площадью 0,2604 га), часть выдела 7 (площадью 3,0203 га), часть выдела 8 (площадью 1,2171 га), часть выдела 15 (площадью 3,3514 га), квартал № 147, часть выдела 14 (площадью 0,2913 га), часть выдела 15 (площадью 0,5483 га), часть выдела 21 (площадью 0,0851 га), часть выдела 22 (площадью 1,2665 га), квартал № 148, часть выдела 1 (площадью 1,5112 га), часть

выдела 3 (площадью 1,3008 га), часть выдела 4 (площадью 1,3798 га), часть выдела 8 (площадью 1,2358 га), часть выдела 12 (площадью 0,2879 га), часть выдела 14 (площадью 0,6587 га), квартал № 157, часть выдела 4 (площадью 0,0103 га), часть выдела 7 (площадью 0,0972 га), часть выдела 22 (площадью 0,0072 га), часть выдела 32 (площадью 0,0858 га), квартал № 158, часть выдела 1 (площадью 0,1131 га), часть выдела 2 (площадью 0,1996 га), часть выдела 3 (площадью 0,7196 га), часть выдела 4 (площадью 0,4721 га), часть выдела 5 (площадью 0,9544 га), часть выдела 6 (площадью 1,4547 га), часть выдела 10 (площадью 0,3565 га), часть выдела 14 (площадью 0,0263 га), часть выдела 15 (площадью 0,1347 га), часть выдела 65 (площадью 0,0269 га), часть выдела 66 (площадью 0,0251 га). Лесной участок не предоставлен в пользование.

Проектируемый объект частично расположен на землях лесного фонда в зеленых зонах:

1. Лесной участок площадью 1,5092 га, имеющем местоположение - Приморский край, Артемовский городской округ, Владивостокское лесничество, Артемовское участковое лесничество, квартал № 100, часть выдела 15 (площадью 1,4771 га), часть выдела 19 (площадью 0,0321 га). Лесной участок не предоставлен в пользование.

2. Лесной участок площадью 0,3253 га, имеющем местоположение - Приморский край, Артемовский городской округ, Владивостокское лесничество, Артемовское участковое лесничество, квартал № 108, часть выдела 31 (площадью 0,3253 га). Лесной участок не предоставлен в пользование.

В соответствии со статьей 114 Лесного кодекса Российской Федерации, в лесопарковых зонах запрещается строительство объектов капитального строительства, за исключением велоспедных, велопешеходных, пешеходных и беговых дорожек, лыжных и роллерных трасс, если такие объекты являются объектами капитального строительства, и гидротехнических сооружений; в зеленых зонах запрещается строительство и эксплуатация объектов капитального строительства, за исключением гидротехнических сооружений, линий связи, линий электропередачи, подземных трубопроводов.

На основании действующего законодательства Российской Федерации, будет осуществлен перевод лесных участков из лесопарковых и зеленых зон, для возможности размещения объекта. Строительство возможно только после подготовки и утверждения проекта по изменению границ защитных лесов.

Проектируемый объект частично проходит по землям лесного фонда Приморский край, Владивостокское лесничество, Артемовское участковое лесничество, квартал № 100, 108, 120, 134, 147, 148, 157, 158.

Артемовское участковое лесничество		11	1,9787	ЯС	3	3
		14	0,3456	ЯС	3	3
		15	0,1697	Д	4	4
		16	0,219	ЯС	4	3
		17	0,8451	-	-	-
		21	0,0394	ЯС	3	3
		22	0,0215	-	-	-
		31	0,3253	Д	5	4
	120	5	0,0184	И	5	4
		7	0,2052	-	-	-
		8	0,4897	-	-	-
		9	0,0158	-	-	-
		11	0,3446	-	-	-
		13	0,0477	-	-	-
		14	0,0722	ББ	6	4
		15	0,3878	ОЛ	6	4
		16	0,1261	ББ	6	4
		17	0,4751	ББ	6	3
		18	0,9152	ББ	5	3
		19	0,1245	Д	5	4
		20	0,9312	ББ	5	3
		22	0,9409	ЯС	2	3
		24	0,1117	Д	5	4
		25	1,4706	Д	4	3
		29	0,2531	Д	4	4
		30	0,6131	Д	4	4
		32	0,0285	-	-	-
		33	0,0468	-	-	-
	134	1	0,4883	Д	4	4
		5	0,2604	Д	4	3
		7	3,0203	ЛП	4	3
		8	1,2171	Д	6	4
		15	3,3514	Д	5	4
	147	14	0,2913	Д	4	3
		15	0,5483	Д	4	3
		21	0,0851	Д	6	5
		22	1,2665	Д	4	3
	148	1	1,5112	Д	5	4
		3	1,3008	Д	3	3
		4	1,3798	Д	7	4

Местоположение и границы лесного участка указаны на схеме расположения проектируемого лесного участка.

Целевое назначение лесов

В соответствии с приказом Федерального агентства лесного хозяйства от **"9" декабря 2008 г. № 382 «Об определении количества лесничеств на территории Приморского края и установлении их границ»** на территории **Приморского края, Владивостокское лесничества, Артемовского участкового лесничества.**

На момент проектирования лесного участка, на территории **Владивостокского лесничества** распространяется действие лесохозяйственного регламента, утвержденного приказом Министерства лесного хозяйства и охраны объектов животного мира Приморского края от "30" ноября 2018 г. № 1562, с учетом изменений, внесенных Приказом от 30.12.2022 № 1700.

Согласно сведениям из государственного лесного реестра от 02.09.2025 части выделов 15, 19 квартала № 100, часть выдела 31 квартала № 108 по целевому назначению относятся к защитным лесам (леса, выполняющие функцию защиты природных и иных объектов – леса, расположенные в зеленых зонах). Части выделов 2, 3, 5, 6, 9, 11, 14, 15, 16, 17, 21, 22, 31 квартала № 108, части выделов 5, 7, 8, 9, 11, 13, 14, 15, 16, 17, 18, 19, 20, 22, 24, 25, 29, 30, 32, 33 квартала № 120, части выделов 1, 5, 7, 8, 15 квартала № 134, части выделов 14, 15, 21, 22 квартала № 147, части выделов 1, 3, 4, 8, 12, 14 квартала № 148, части выделов 4, 7, 22, 32 квартала № 157, части выделов 1, 2, 3, 4, 5, 6, 10, 14, 15, 65, 66 квартала № 158 в кварталах Леса по целевому назначению относятся к защитным лесам (леса, выполняющие функцию защиты природных и иных объектов – леса, расположенные в лесопарковых зонах).

Таблица 1.5.2.

Таксационное описание участка

Наименование участкового лесничества	№ квартала	№ выдела	Площадь, га	Преобладающая порода	Класс возраста/ возраст, лет	Бонитет
1	2	3	4	5	6	7
Защитные леса (леса, расположенные в зеленых зонах)						
Артемовское участковое лесничество	100	15	1,4771	ЯС	3	3
		19	0,0321	ОЛ	3	3
Защитные леса (леса, расположенные в лесопарковых зонах)						
	108	2	0,4714	ОРМ	3	3
		3	0,5214	ОЛ	3	4
		5	0,7431	ЛП	5	4
		6	1,3861	Д	5	4
		9	0,1282	ЯС	2	4

		29 (ч)	0.2531
		30 (ч)	0.6131
		32 (ч)	0.0285
		33 (ч)	0.0468
		Итого по кварталу	**7.6182**
	134	1 (ч)	0.4883
		5 (ч)	0.2604
		7 (ч)	3.0203
		8 (ч)	1.2171
		15 (ч)	3.3514
		Итого по кварталу	**8.3375**
	147	14 (ч)	0.2913
		15 (ч)	0.5483
		21 (ч)	0.0851
		22 (ч)	1.2665
		Итого по кварталу	**2.1912**
	148	1 (ч)	1.5112
		3 (ч)	1.3008
		4 (ч)	1.3798
		8 (ч)	1.2358
		12 (ч)	0.2879
		14 (ч)	0.6587
		Итого по кварталу	**6.3742**
	157	4 (ч)	0.0103
		7 (ч)	0.0972
		22 (ч)	0.0072
		32 (ч)	0.0858
		Итого по кварталу	**0.2005**
	158	1 (ч)	0.1131
		2 (ч)	0.1996
		3 (ч)	0.7196
		4 (ч)	0.4721
		5 (ч)	0.9544
		6 (ч)	1.4547
		10 (ч)	0.3565
		14 (ч)	0.0263
		15 (ч)	0.1347
		65 (ч)	0.0269
		66 (ч)	0.0251
		Итого по кварталу	**4.4830**
	Итого по участковому лесничеству		**36.0738**
Итого лесов, расположенных в лесопарковых зонах			**36.0738**
Всего			**37.9083**

Таблица 1.5.1

Количественные и качественные характеристики проектируемых частей лесных участков составляются на основании данных государственного лесного реестра Владивостокское лесничества.

Целевое назначение лесов (категория защитных лесов)	Лесничество, участковое лесничество	Номер квартала	Номер выдела (ч - часть выдела)	Площадь, га
1	2	3	4	5
Защитные леса (леса, выполняющие функции защиты природных и иных объектов - леса, расположенные в зеленых зонах)	Владивостокское лесничество, Артемовское участковое лесничество	100	15 (ч)	1.4771
			19 (ч)	0.0321
		Итого по кварталу		**1.5092**
		108	31 (ч)	0.3253
		Итого по кварталу		**0.3253**
	Итого по участковому лесничеству			**1.8345**
Итого лесов, расположенных в зеленых зонах				**1.8345**
Защитные леса (леса, выполняющие функции защиты природных и иных объектов - леса, расположенные в лесопарковых зонах)	Владивостокское лесничество, Артемовское участковое лесничество	108	2 (ч)	0.4714
			3 (ч)	0.5214
			5 (ч)	0.7431
			6 (ч)	1.3861
			9 (ч)	0.1282
			11 (ч)	1.9787
			14 (ч)	0.3456
			15 (ч)	0.1697
			16 (ч)	0.2190
			17 (ч)	0.8451
			21 (ч)	0.0394
			22 (ч)	0.0215
		Итого по кварталу		**6.8692**
		120	5 (ч)	0.0184
			7 (ч)	0.2052
			8 (ч)	0.4897
			9 (ч)	0.0158
			11 (ч)	0.3446
			13 (ч)	0.0477
			14 (ч)	0.0722
			15 (ч)	0.3878
			16 (ч)	0.1261
			17 (ч)	0.4751
			18 (ч)	0.9152
			19 (ч)	0.1245
			20 (ч)	0.9312
			22 (ч)	0.9409
			24 (ч)	0.1117
			25 (ч)	1.4706

Таблица 1.5.3

Сведения о наличии зданий, сооружений, объектов, связанных с созданием лесной инфраструктуры и объектов, не связанных с созданием лесной инфраструктуры на проектируемом лесном участке

№ п/п	Участковое лесничество/урочище (при наличии)	Номер квартала	Номер выдела	Площадь объекта (га)	Наименование объекта
1	2	3	4	5	6
-	-	-	-	-	-

Проектирование вида использования лесов лесного участка

Согласно лесохозяйственному регламенту Артемовского участкового лесничества, Владивостокского лесничества, квартал № 100, часть выделов 15, 19; квартал № 108, часть выделов 2, 3, 5, 6, 9, 11, 14, 15, 16, 17, 21, 22, 31, квартал № 120, части выдела № 8, 9, 11, 13, 14, 15, 16, 17, 18, 20, 22, 24, 25, 29, 30, 32, 33, квартал № 134, части выдела № 1, 5, 7, 8, 15, квартал № 147, части выделов № 14, 15, 21, 22, квартал № 148, части выделов № 1, 3, 4, 8, 12, 14, квартал № 157, части выделов 4, 7, 22, 32, квартала № 158, части выделов 1, 2, 3, 10, 15, 65, 66 в границах которого расположен проектируемый лесной участок, относится к зоне планируемого освоения лесов для строительства, реконструкции, эксплуатации линейных объектов.

Таблица 1.5.4

Субъект Российской Федерации	Приморский край
Муниципальное образование	Артемовский городской округ
Лесничество (лесопарк)	Владивостокское лесничество Участковое лесничество
Участковое лесничество	Артемовское участковое лесничество
Кварталы, выделы	№ 100 выдел 15 (часть), № 100 выдел 19 (часть), № 108 выдел 2 (часть), № 108 выдел 3 (часть), № 108 выдел 5 (часть), № 108 выдел 6 (часть), № 108 выдел 9 (часть), № 108 выдел 11 (часть), № 108 выдел 14 (часть), № 108 выдел 15 (часть), № 108 выдел 16 (часть), № 108 выдел 17 (часть), № 108 выдел 21 (часть), № 108 выдел 22 (часть), № 108 выдел 31 (часть),

Сведения об обременениях лесного участка

По данным государственного лесного реестра отсутствуют обременения на лесной участок.

Сведения о наличии особо защитных участков лесов и особо охраняемых природных территориях

В выделе 7, 11 квартала № 120 выделены особо защитные участки лесов - водоохранная зона водных объектов.

В выделе 15 квартала № 100 выделены особо защитные участки лесов - участки леса с наличием ценных пород; в выделе 19 квартала № 100 выделены особо защитные участки лесов - водоохранная зона водных объектов.

На остальной рассматриваемой территории сведения об особо защитных участках лесов отсутствуют.

Сведения об особо охраняемых природных территориях отсутствуют на всей рассматриваемой территории.

Сведения об ограничениях использования лесов

Виды использования лесов определены частью 1 статьи 25 Лесного кодекса РФ.

Использование лесов осуществляется с соблюдением их целевого назначения и выполняемых ими полезных функций.

Установление ограничений использования лесов предусматривается статьей 27 Лесного кодекса РФ.

Использование лесов может ограничиваться только в случаях и в порядке, которые предусмотрены Лесным кодексом РФ, другими федеральными законами.

Использование лесов должно осуществляться с соблюдением правового режима защитных лесов, установленных статьями 111, 112, 114, 115 Лесного кодекса РФ, особо защитных участков, установленных статьей 119 Лесного кодекса РФ, особенностей использования, охраны, защиты, воспроизводства лесов, расположенных на особо охраняемых природных территориях.

- Осуществление геологического изучения недр, разведка и добыча полезных ископаемых;
- Осуществление изыскательской деятельности;
- Строительство и эксплуатация водохранилищ и иных искусственных водных объектов, создание и расширение морских и речных портов, строительство, реконструкция и эксплуатация гидротехнических сооружений;
- Строительство, реконструкция, эксплуатация линейных объектов;
- Создание и эксплуатация объектов лесоперерабатывающей инфраструктуры;
- Осуществление религиозной деятельности.

Для кварталов № 100, 108, установлены следующие виды разрешенного использования лесов:

- Заготовка древесины;
- Заготовка живицы.

Для кварталов № 120, 134, 147, 148, 157, 158 установлены следующие виды разрешенного использования лесов:

- Заготовка и сбор недревесных лесных ресурсов;
- Заготовка пищевых лесных ресурсов и сбор лекарственных растений;
- Осуществление видов деятельности в сфере охотничьего хозяйства;
- Ведение сельского хозяйства;
- Осуществление рыболовства, за исключением любительского рыболовства;
- Осуществление научно-исследовательской деятельности, образовательной деятельности;
- Осуществление рекреационной деятельности;
- Создание лесных плантаций и их эксплуатация;
- Выращивание лесных плодовых, ягодных, декоративных растений, лекарственных растений;
- Создание лесных питомников и их эксплуатация;
- Осуществление геологического изучения недр, разведка и добыча полезных ископаемых;
- Осуществление изыскательской деятельности;
- Строительство и эксплуатация водохранилищ и иных искусственных водных объектов, создание и расширение морских и речных портов, строительство, реконструкция и эксплуатация гидротехнических сооружений;
- Строительство, реконструкция, эксплуатация линейных объектов;
- Осуществление религиозной деятельности.
- Для кварталов № 157, 158 частично установлен виды разрешенного использования лесов - Создание и эксплуатация объектов лесоперерабатывающей инфраструктуры.

		8	1,2358	Д	4	3
		12	0,2879	Д	4	3
		14	0,6587	Д	3	3
	157	4	0,0103	БХ	3	3
		7	0,0972	ЯС	5	3
		22	0,0072	-	-	-
		32	0,0858	ЯС	5	3
	158	1	0,1131	Д	6	5
		2	0,1996	Д	3	4
		3	0,7196	Д	4	3
		4	0,4721	ОРМ	4	3
		5	0,9544	Д	3	3
		6	1,4547	Д	4	4
		10	0,3565	БХ	3	4
		14	0,0263	ЯС	5	3
		15	0,1347	ЯС	5	3
		65	0,0269	-	-	-
		66	0,0251	-	-	-

Лесохозяйственные особенности участка: нет

наличие склонов свыше 20°

Виды разрешенного использования лесов на лесном участке

Лесохозяйственным регламентом Владивостокского лесничества Приморского края установлены следующие виды разрешенного использования лесов:

- Заготовка древесины;
- Заготовка живицы;
- Заготовка и сбор недревесных лесных ресурсов;
- Заготовка пищевых лесных ресурсов и сбор лекарственных растений;
- Осуществление видов деятельности в сфере охотничьего хозяйства;
- Ведение сельского хозяйства;
- Осуществление рыболовства, за исключением любительского рыболовства;
- Осуществление научно-исследовательской деятельности, образовательной деятельности;
- Осуществление рекреационной деятельности;
- Создание лесных плантаций и их эксплуатация;
- Выращивание лесных плодовых, ягодных, декоративных растений, лекарственных растений;
- Создание лесных питомников и их эксплуатация;

№ 120 выдел 5 (часть),	
№ 120 выдел 7 (часть),	
№ 120 выдел 8 (часть),	
№ 120 выдел 9 (часть),	
№ 120 выдел 11 (часть),	
№ 120 выдел 13 (часть),	
№ 120 выдел 14 (часть),	
№ 120 выдел 15 (часть),	
№ 120 выдел 16 (часть),	
№ 120 выдел 17 (часть),	
№ 120 выдел 18 (часть),	
№ 120 выдел 19 (часть),	
№ 120 выдел 20 (часть),	
№ 120 выдел 22 (часть),	
№ 120 выдел 24 (часть),	
№ 120 выдел 25 (часть),	
№ 120 выдел 29 (часть),	
№ 120 выдел 30 (часть),	
№ 120 выдел 32 (часть),	
№ 120 выдел 33 (часть),	
№ 134 выдел 1 (часть),	
№ 134 выдел 5 (часть),	
№ 134 выдел 7 (часть),	
№ 134 выдел 8 (часть),	
№ 134 выдел 15 (часть),	
№ 147 выдел 14 (часть),	
№ 147 выдел 15 (часть),	
№ 147 выдел 21 (часть),	
№ 147 выдел 22 (часть),	
№ 148 выдел 1 (часть),	
№ 148 выдел 3 (часть),	
№ 148 выдел 4 (часть),	
№ 148 выдел 8 (часть),	
№ 148 выдел 12 (часть),	
№ 148 выдел 14 (часть),	
№ 157 выдел 4 (часть),	
№ 157 выдел 7 (часть),	
№ 157 выдел 22 (часть),	
№ 157 выдел 32 (часть),	
№ 158 выдел 1 (часть),	
№ 158 выдел 2 (часть),	
№ 158 выдел 3 (часть),	
№ 158 выдел 4 (часть),	
№ 158 выдел 5 (часть),	
№ 158 выдел 6 (часть),	
№ 158 выдел 10 (часть),	
№ 158 выдел 14 (часть),	
№ 158 выдел 15 (часть),	
№ 158 выдел 65 (часть),	
№ 158 выдел 66 (часть)	
Площадь проектируемого лесного участка, га	37,9

СПГ-ХБ22/59/2022-ДПТ 6

Лист 23

Инв. № подл. | Подпись и дата | Взам. инв. №

СХЕМА РАСПОЛОЖЕНИЯ ЛЕСНОГО УЧАСТКА

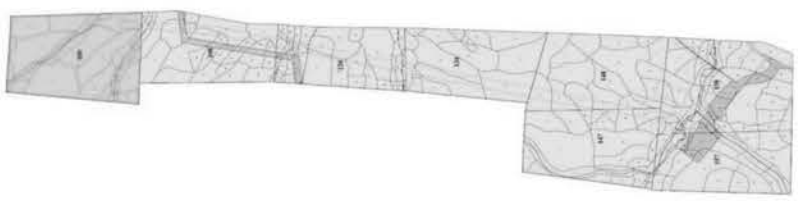

СПГ-ХБ22/59/2022-ДПТ 6

Лист 24

Инв. № подл. | Подпись и дата | Взам. инв. №

Таблица 1.5.5

Номер точки	X, м	Y, м	Дирекцион. угол	Длина, м
1	381 359,61	1 423 337,60	35° 56,4'	245,07
2	381 558,02	1 423 481,44	7° 41,2'	929,86
3	382 479,53	1 423 605,83	9° 4,5'	2 790,98
4	385 176,33	1 424 036,57	1° 33,0'	727,13
5	385 903,19	1 424 056,24	91° 23,5'	121,09
6	385 900,25	1 424 177,29	175° 26,8'	55,17
7	385 845,25	1 424 181,67	271° 9,1'	61,48
8	385 846,49	1 424 120,20	181° 31,5'	702,08
9	385 144,05	1 424 101,53	189° 19,6'	400,76
10	384 749,19	1 424 036,58	188° 29,5'	1 431,80
11	383 333,10	1 423 825,15	188° 41,7'	840,24
12	382 502,51	1 423 698,14	189° 25,8'	955,80
13	381 559,64	1 423 541,50	204° 47,6'	35,88
14	381 527,96	1 423 526,45	104° 39,2'	133,16
15	381 493,38	1 423 655,28	11° 19,5'	179,10
16	381 668,99	1 423 690,45	100° 33,8'	117,09
17	381 647,52	1 423 805,56	191° 39,4'	246,81
18	381 405,81	1 423 755,69	264° 38,0'	276,81
19	381 475,74	1 423 487,87	215° 56,5'	182,00
20	381 328,39	1 423 381,04	305° 42,3'	53,69
1	381 359,61	1 423 337,60		

1.6 Условные номера образуемых земельных участков, кадастровые номера или иные ранее присвоенные государственные учетные номера существующих земельных участков, в отношении которых предполагаются их резервирование и (или) изъятие для государственных или муниципальных нужд, их адреса или описание местоположения, перечень и адреса расположенных на таких земельных участках объектов недвижимого имущества (при наличии сведений о них в Едином государственном реестре недвижимости)

Проектом не предполагаются резервирование и (или) изъятие земельных участков для государственных или муниципальных нужд.

1.7 Перечень кадастровых номеров существующих земельных участков, на которых линейный объект может быть размещен на условиях сервитута, публичного сервитута, их адреса или описание местоположения, перечень и адреса расположенных на таких земельных участках объектов недвижимого имущества (при наличии сведений о них в Едином государственном реестре недвижимости)

Публичный сервитут устанавливается по п.1 ст. 39.37 ЗК РФ для использования земельных участков и (или) земель в целях: строительство линейных объектов системы

СПГ-ХБ22/59/2022-ДПТ 6

Лист 25

Инв. № подл. | Подпись и дата | Взам. инв. №

газоснабжения, их неотъемлемых технологических частей, если указанные объекты являются объектами регионального значения, по п. 2 ст. 39.37 ЗК РФ устанавливается в целях: складирование строительных и иных материалов, размещение временных или вспомогательных сооружений (включая ограждения, бытовки, навесы) и (или) строительной техники, которые необходимы для обеспечения строительства объектов транспортной инфраструктуры регионального значения.

Перечень кадастровых номеров существующих земельных участков, на которых линейный объект может быть размещен на условиях сервитута, публичного сервитута, их адреса или описание местоположения, перечень и адреса расположенных на таких земельных участках объектов недвижимого имущества (при наличии сведений о них в Едином государственном реестре недвижимости) представлены в виде таблицы 1.7.

Таблица 1.7.

. Перечень кадастровых номеров (ИС подлежащий установлению по основанию, предусмотренному п.1 ст.39.37 ЗК РФ)

№ п/п	Кадастровый номер земельного участка/кадастрового квартала	Адрес/местоположение земельного участка	Кадастровый номер объекта недвижимого имущества	Адрес объекта недвижимого имущества
1	25:27:020102:2105	Приморский край, с. Олений, ул. Зоологическая, в районе д. 34	-	-
2	25:27:020102	-	-	-
3	-	-	25:27:000000:10791	Приморский край, г. Артем
4	25:27:000000:78	Приморский край, г. Артем, ул. Лапшинская, дом 7	-	-
5	25:27:020102:2008	Приморский край, г. Артем	-	-
6	25:27:020102:1684	г. Артем, с. Оленье, ул. Силина, дом 25	-	-
7	25:27:020102:1981	г. Артем, с. Оленье, в районе ул. Силина, дом 25	-	-

СПГ-ХБ22/59/2022-ДПТ 6

Лист 26

Инв. № подл. | Подпись и дата | Взам. инв. №

2. ВИД РАЗРЕШЕННОГО ИСПОЛЬЗОВАНИЯ ОБРАЗУЕМЫХ ЗЕМЕЛЬНЫХ УЧАСТКОВ, ПРЕДНАЗНАЧЕННЫХ ДЛЯ РАЗМЕЩЕНИЯ ЛИНЕЙНЫХ ОБЪЕКТОВ И ОБЪЕКТОВ КАПИТАЛЬНОГО СТРОИТЕЛЬСТВА, ПРОЕКТИРУЕМЫХ В СОСТАВЕ ЛИНЕЙНОГО ОБЪЕКТА, А ТАКЖЕ СУЩЕСТВУЮЩИХ ЗЕМЕЛЬНЫХ УЧАСТКОВ, ЗАНЯТЫХ ЛИНЕЙНЫМИ ОБЪЕКТАМИ И ОБЪЕКТАМИ КАПИТАЛЬНОГО СТРОИТЕЛЬСТВА, ВХОДЯЩИМИ В СОСТАВ ЛИНЕЙНЫХ ОБЪЕКТОВ, В СООТВЕТСТВИИ С ПРОЕКТОМ ПЛАНИРОВКИ ТЕРРИТОРИИ.

Проектом не предусмотрено образование земельных участков и частей земельных участков, в связи с этим данный раздел не заполняется.

СПГ-ХБ22/59/2022-ДПТ 6

Лист 27

Инв. № подл. | Подпись и дата | Взам. инв. №

АДМИНИСТРАЦИЯ АРТЕМОВСКОГО ГОРОДСКОГО ОКРУГА
ПОСТАНОВЛЕНИЕ

12.12.2025 **№ 936-па**

О ВНЕСЕНИИ ИЗМЕНЕНИЙ В ПОСТАНОВЛЕНИЕ АДМИНИСТРАЦИИ АРТЕМОВСКОГО ГОРОДСКОГО ОКРУГА ОТ 29.03.2019 № 334-ПА «ОБ УТВЕРЖДЕНИИ МУНИЦИПАЛЬНОЙ ПРОГРАММЫ «ОСУЩЕСТВЛЕНИЕ ДОРОЖНОЙ ДЕЯТЕЛЬНОСТИ И ТРАНСПОРТНОГО ОБСЛУЖИВАНИЯ НА ТЕРРИТОРИИ АРТЕМОВСКОГО ГОРОДСКОГО ОКРУГА» (В РЕД. ОТ 05.12.2025 № 922-ПА)

В соответствии с федеральными законами от 10.12.1995 № 196-ФЗ «О безопасности дорожного движения», от 06.10.2003 № 131-ФЗ «Об общих принципах организации местного самоуправления в Российской Федерации», от 08.11.2007 № 257-ФЗ «Об автомобильных дорогах и о дорожной деятельности в Российской Федерации и о внесении изменений в отдельные законодательные акты Российской Федерации», от 20.03.2025 № 33-ФЗ «Об общих принципах организации местного самоуправления в единой системе публичной власти», решениями Думы Артемовского городского округа от 24.04.2008 № 676 «О Положении об осуществлении дорожной деятельности в отношении автомобильных дорог местного значения в границах Артемовского городского округа и обеспечения безопасности дорожного движения на них», от 05.12.2024 № 400 «О бюджете Артемовского городского округа на 2025 год и плановый период 2026 и 2027 годов», от 27.12.2024 № 410 «О Стратегии социально-экономического развития Артемовского городского округа на период до 2035 года», постановлениями администрации Артемовского городского округа от 29.07.2013 № 1890-па «Об утверждении Порядка принятия решений о разработке муниципальных программ, их формирования, реализации и оценки эффективности в Артемовском городском округе», от 27.12.2024 № 1154-па «Об утверждении Плана мероприятий по реализации Стратегии социально-экономического развития Артемовского городского округа до 2035 года», руководствуясь Уставом Артемовского городского округа Приморского края, администрация Артемовского городского округа

ПОСТАНОВЛЯЕТ:

1. Внести следующие изменения в постановление администрации Артемовского городского округа от 29.03.2019 № 334-па «Об утверждении муниципальной программы «Осуществление дорожной деятельности и транспортного обслуживания на территории Артемовского городского округа» (в ред. от 05.12.2025 № 922-па):

1.1. Читать строку «Объемы и источники финансового обеспечения Программы» Паспорта Программы приложения к постановлению в следующей редакции:

Объемы и источники финансового обеспечения Программы	**Общий объем финансового обеспечения Программы:** 5220942,32757 тыс. рублей (1772975,23181 тыс. рублей - местный бюджет, 3377967,09576 тыс. рублей - краевой бюджет, 70000,00000 тыс. рублей - федеральный бюджет), в том числе: **I этап Программы:** 2429944,67084 тыс. рублей (718295,15153 тыс. рублей - местный бюджет, 1641649,51931 тыс. рублей - краевой бюджет, 70000,00000 тыс. рублей - федеральный бюджет), в том числе: 2021 год - 503217,45844 тыс. рублей (143286,79284 тыс. рублей - местный бюджет, 289930,66560 тыс. рублей - краевой бюджет, 70000,00 тыс. рублей - федеральный бюджет); 2022 год - 619252,78041 тыс. рублей (135045,66196 тыс. рублей - местный бюджет, 484207,11845 тыс. рублей - краевой бюджет); 2023 год - 548723,05473 тыс. рублей (119539,87865 тыс. рублей - местный бюджет, 429183,17608 тыс. рублей - краевой бюджет); 2024 год - 758751,37726 тыс. рублей (320422,818,08 тыс. рублей - местный бюджет, 438328,55918 тыс. рублей - краевой бюджет); **II этап Программы:** 2790997,65673 тыс. рублей (1054680,08028 тыс. рублей - местный бюджет, 1736317,57645 тыс. рублей - краевой бюджет), в том числе: 2025 год – 1149652,31914 тыс. рублей (529242,81590 тыс. рублей - местный бюджет, 620409,50324 тыс. рублей - краевой бюджет); 2026 год – 1424194,17048 тыс. рублей (308289,48435 тыс. рублей - местный бюджет, 1115904,68613 тыс. рублей - краевой бюджет); 2027 год - 217151,16711 тыс. рублей (217147,78003 тыс. рублей - местный бюджет, 3,38708 тыс. рублей - краевой бюджет)

1.2. Изложить раздел 5 приложения к постановлению в следующей редакции:

«**5. Финансовое обеспечение Программы**

Программа реализуется за счет средств местного бюджета, муниципального дорожного фонда, краевого и федерального бюджета.

Общий объем финансового обеспечения Программы:

5220942,32757 тыс. рублей (1772975,23181 тыс. рублей - местный бюджет, 3377967,09576 тыс. рублей - краевой бюджет, 70000,00000 тыс. рублей - федеральный бюджет), в том числе:

I этап Программы:

2429944,67084 тыс. рублей (718295,15153 тыс. рублей - местный бюджет, 1641649,51931 тыс. рублей - краевой бюджет, 70000,00000 тыс. рублей - федеральный бюджет), в том числе:

2021 год - 503217,45844 тыс. рублей (143286,79284 тыс. рублей - местный бюджет, 289930,66560 тыс. рублей - краевой бюджет, 70000,00 тыс. рублей - федеральный бюджет);

2022 год - 619252,78041 тыс. рублей (135045,66196 тыс. рублей - местный бюджет, 484207,11845 тыс. рублей - краевой бюджет);

2023 год - 548723,05473 тыс. рублей (119539,87865 тыс. рублей - местный бюджет, 429183,17608 тыс. рублей - краевой бюджет);

2024 год - 758751,37726 тыс. рублей (320422,818,08 тыс. рублей - местный бюджет, 438328,55918 тыс. рублей - краевой бюджет);

II этап Программы:

2790997,65673 тыс. рублей (1054680,08028 тыс. рублей - местный бюджет, 1736317,57645 тыс. рублей - краевой бюджет), в том числе:

2025 год – 1149652,31914 тыс. рублей (529242,81590 тыс. рублей - местный бюджет, 620409,50324 тыс. рублей - краевой бюджет);

2026 год – 1424194,17048 тыс. рублей (308289,48435 тыс. рублей - местный бюджет, 1115904,68613 тыс. рублей - краевой бюджет);

2027 год - 217151,16711 тыс. рублей (217147,78003 тыс. рублей - местный бюджет, 3,38708 тыс. рублей - краевой бюджет)».

1.3. Внести изменения в приложение 1 к муниципальной программе «Осуществление дорожной деятельности и транспортного обслуживания на территории Артемовского городского округа» (прилагается).

2. Опубликовать данное постановление в газете «Выбор» и разместить на официальном сайте Артемовского городского округа.

3. Настоящее постановление вступает в силу с даты опубликования.

4. Контроль за исполнением настоящего постановления возложить на заместителя главы администрации Артемовского городского округа Литвинова А.А.

Глава Артемовского городского округа В.В. Квон

Приложение
к постановлению администрации Артемовского городского округа
от 12.12.2025 № 936-па

ИЗМЕНЕНИЯ В ПЕРЕЧЕНЬ МЕРОПРИЯТИЙ ПРОГРАММЫ на 2025-2027 гг.

№ п/п	Наименование комплекса процесс-ных мероприятий; наименование мероприятия	Исполнители мероприятия	Срок исполнения Программы	Объем финансового обеспечения (тыс. руб.)				Источники финансового обеспечения	Получатели средств
				всего, в т. ч. по источникам финансирования	в том числе по годам				
					2025 г.	2026 г.	2027 г.		
1	2	3	4	5	6	7	8	9	10
…									

№ п/п	Наименование комплекса процессных мероприятий; наименование мероприятия	Исполнители мероприятия	Срок исполнения Программы	Объем финансового обеспечения (тыс. руб.)				Источники финансового обеспечения	Получатели средств
				всего, в т. ч. по источникам финансирования	в том числе по годам				
					2025 г.	2026 г.	2027 г.		
4.	**Задача 4. Реализация полномочий администрации Артемовского городского округа в сфере дорожной деятельности и благоустройства**								
4.1	**Комплекс процессных мероприятий:** Обеспечение деятельности органов администрации Артемовского городского округа		**2025-2027**	**49304,91642**	**18977,42967**	**14866,05213**	**15461,43462**	**МБ**	
4.1.1	Финансовое обеспечение деятельности органов местного самоуправления, органов администрации Артемовского городского округа (обеспечение деятельности УДДиБ)	администрация	2025-2027	47388,45423	17060,96748	14866,05213	15461,43462	МБ	администрация
4.1.2	Финансовое обеспечение деятельности работников, замещающих должности, не являющиеся должностями муниципальной службы в администрации Артемовского городского округа	администрация	2025-2027	1916,46219	1916,46219	0,00000	0,00000	МБ	администрация
…									
6.	**ИТОГО по Программе:**		**2025-2027**	**2790997,65673**	**1149652,31914**	**1424194,17048**	**217151,16711**		
				742934,46403	**330150,34203**	**226097,77659**	**186686,34541**	**МБ ДФ**	
				39530,70624	**18453,05061**	**21077,65563**	**0,00000**	**МБ ДФ С**	
				1736317,57645	**620409,50324**	**1115904,68613**	**3,38708**	**КБ**	
				214915,88098	**151408,39423**	**33046,05213**	**30461,43462**	**МБ**	
				57299,02903	**29231,02903**	**28068,00000**	**0,00000**	**МБ С**	

Примечания:
МБ ДФ - местный бюджет, дорожный фонд;
МБ ДФ С – местный бюджет, дорожный фонд, софинансирование;
КБ - краевой бюджет;
МБ – местный бюджет;
МБ С – местный бюджет, софинансирование;
УДДиБ – управление дорожной деятельности и благоустройства администрации Артемовского городского округа;
МКУ УБ – муниципальное казённое учреждение «Управление благоустройства» города Артема;
МКУ УСКР - муниципальное казённое учреждение «Управление строительства и капитального ремонта г. Артема»;
МАУ ААТП – муниципальное автономное учреждение «Артемовское автотранспортное предприятие»;
Администрация – администрация Артемовского городского округа.

АДМИНИСТРАЦИЯ АРТЕМОВСКОГО ГОРОДСКОГО ОКРУГА ПОСТАНОВЛЕНИЕ

12.12.2025 **№937-па**

О ВНЕСЕНИИ ИЗМЕНЕНИЙ В ПОСТАНОВЛЕНИЕ АДМИНИСТРАЦИИ АРТЕМОВСКОГО ГОРОДСКОГО ОКРУГА ОТ 14.08.2019 № 1569-ПА «ОБ УТВЕРЖДЕНИИ МУНИЦИПАЛЬНОЙ ПРОГРАММЫ «БЛАГОУСТРОЙСТВО ТЕРРИТОРИИ АРТЕМОВСКОГО ГОРОДСКОГО ОКРУГА» (В РЕД. ОТ 28.11.2025 № 906-ПА)

В соответствии с Жилищным кодексом Российской Федерации, федеральными законами от 06.10.2003 № 131-ФЗ «Об общих принципах организации местного самоуправления в Российской Федерации», от 20.03.2025 № 33-ФЗ «Об общих принципах организации местного самоуправления в единой системе публичной власти», решением Думы Артемовского городского округа от 20.10.2005 № 203 «О Положении об организации благоустройства территории Артемовского городского округа», решением Думы Артемовского городского округа от 31.05.2018 № 99 «О Правилах благоустройства территории Артемовского городского округа», решением Думы Артемовского городского округа от 05.12.2024 № 400 «О бюджете Артемовского городского округа на 2025 год и плановый период 2026 и 2027 годов», решением Думы Артемовского городского округа от 27.12.2024 № 410 «О Стратегии социально-экономического развития Артемовского городского округа на период до 2035 года», постановлениями администрации Артемовского городского округа от 29.07.2013 № 1890-па «Об утверждении Порядка принятия решений о разработке муниципальных программ, их формирования, реализации и оценки эффективности в Артемовском городском округе», от 27.12.2024 № 1154-па «Об утверждении Плана мероприятий по реализации Стратегии социально-экономического развития Артемовского городского округа до 2035 года», руководствуясь Уставом Артемовского городского округа Приморского края, администрация Артемовского городского округа

ПОСТАНОВЛЯЕТ:

1. Внести следующие изменения в постановление администрации Артемовского городского округа от 14.08.2019 № 1569-па «Об утверждении муниципальной программы «Благоустройство территории Артемовского городского округа» (в ред. от 28.11.2025 № 906-па):

1.1. Изложить строку «Объемы и источники финансового обеспечения Программы» Паспорта Программы приложения к постановлению в новой редакции:

Объемы и источники финансового обеспечения Программы	Общий объем финансового обеспечения Программы – **2 258 222 730,19 руб.,** в том числе: **2021 год - 250 258 224,63 руб.,** из них: 250 046 932,63 руб. - средства бюджета Артемовского городского округа; 211 292,00 руб. - субсидии бюджета Приморского края, направленные на финансирование Программы; **2022 год – 245 956 799,26 руб.,** из них: 245 740 812,26 руб. - средства бюджета Артемовского городского округа; 215 987,00 руб. - субсидии бюджета Приморского края, направленные на финансирование Программы; **2023 год – 286 954 743,71 руб.,** из них: 286 389 543,70 руб. - средства бюджета Артемовского городского округа; 550 956,01 руб. – субсидии федерального бюджета, направленные на финансирование Программы; 11 244,00 руб. – субсидии бюджета Приморского края, направленные на финансирование Программы; 3 000,00 руб. – внебюджетные источники; **2024 год – 401 870 635,16 руб.,** из них: 400 927 769,16 руб. - средства бюджета Артемовского городского округа; 942 866,00 руб. – субсидии бюджета Приморского края, направленные на финансирование Программы; **2025 год – 462 278 795,22 руб.,** из них: 453 747 030,34 руб. - средства бюджета Артемовского городского округа; 3 347 440,36 руб. - субсидии федерального бюджета, направленные на финансирование Программы; 1 308 139,10 руб. – субсидии бюджета Приморского края, направленные на финансирование Программы; 890 000,00 руб. – внебюджетные источники; 2 986 185,42 руб. - доходы от оказания платных услуг; **2026 год - 309 845 627,93 руб.,** из них: 309 539 186,93 руб. - средства бюджета Артемовского городского округа; 306 441,00 руб. – субсидии бюджета Приморского края, направленные на финансирование Программы; **2027 год - 301 057 904,28 руб.,** из них: 300 732 157,28 руб. - средства бюджета Артемовского городского округа; 325 747,00 руб. – субсидии бюджета Приморского края, направленные на финансирование Программы

1.2. Изложить раздел 5 приложения к постановлению в следующей редакции:

«5. Финансовое обеспечение Программы

Программа реализуется за счет средств бюджета Артемовского городского округа, субсидий бюджета Приморского края, направленных на финансирование Программы, субсидий федерального бюджета, внебюджетных источников. Общий объем финансового обеспечения Программы - 2 258 222 730,19 руб., в том числе:

2021 год - 250 258 224,63 руб.;
2022 год - 245 956 799,26 руб.;
2023 год – 286 954 743,71 руб.;
2024 год – 401 870 635,16 руб.;
2025 год – 462 278 795,22 руб.;
2026 год – 309 845 627,93 руб.;
2027 год – 301 057 904,28 руб.

Объемы финансирования Программы уточняются ежегодно при формировании проекта бюджета Артемовского городского округа на соответствующий финансовый год и плановый период.».

1.3. Внести изменения в приложение 10 к муниципальной программе (приложение 1).

1.4. Внести изменения в приложение 11 к муниципальной программе (приложение 2).

2. Управлению информационной политики администрации Артемовского городского округа (Еремина П.А.) опубликовать настоящее постановление в газете «Выбор» и разместить на официальном сайте Артемовского городского округа.

3. Настоящее постановление вступает в силу со дня опубликования.

4. Контроль за исполнением настоящего постановления возложить на заместителя главы администрации Артемовского городского округа Литвинова А.А.

Глава Артемовского городского округа В.В. Квон

Приложение 1
к постановлению администрации Артемовского городского округа
от 12.12.2025 № 937-па

ИЗМЕНЕНИЯ В ПЕРЕЧЕНЬ МЕРОПРИЯТИЙ ПРОГРАММЫ «Благоустройство территории Артемовского городского округа» на 2025-2027 гг.

№ п/п	Наименование комплекса процессных мероприятий; наименование мероприятия	Исполнители мероприятия	Сроки реализации мероприятий	Объем финансового обеспечения (руб.)				Источники финансового обеспечения	Получатели средств
				всего, в т. ч. по источникам финансового обеспечения	в том числе по годам				
					2025	2026	2027		
1	2	3	4	5	6	7	8	9	10
…									
2.1.	**Комплекс процессных мероприятий:** Благоустройство территории Артемовского городского округа	Х	2025-2027	990 437 334,59	403 581 387,57	297 988 268,65	288 867 678,37	Х	Х
		МКУ УБ	2025-2027	978 490 517,21	391 634 570,19	297 988 268,65	288 867 678,37	МБ с уч. доход.от платн.усл.	МКУ УБ
		МКУ УСКР	2025	7 047 216,27	7 047 216,27	0,00	0,00	МБ	МКУ УСКР
		ОАПК	2025	4 899 601,11	4 899 601,11	0,00	0,00	Х	МКУ УБ
…									
2.1.3.	Санитарное содержание территории Артемовского городского округа	МКУ УБ	2025-2027	41 243 255,05	13 456 649,48	13 675 879,20	14 110 726,37	МБ	МКУ УБ
…									
2.1.3.3	Выполнение работ по механизированной уборке несанкционированных свалок, в том числе в труднодоступных местах	МКУ УБ	2025-2027	8 375 865,04	3 566 465,04	2 404 700,00	2 404 700,00	МБ	МКУ УБ
…									
4.	Итого по Программе	Х	Х	1 073 182 327,43	462 278 795,22	309 845 627,93	301 057 904,28	Всего	Х
		Х	Х	3 347 440,36	3 347 440,36	0,00	0,00	ФБ	Х
		Х	Х	1 940 327,10	1 308 139,10	306 441,00	325 747,00	КБ	Х
		Х	Х	1 064 018 374,55	453 747 030,34	309 539 186,93	300 732 157,28	МБ	Х
		Х	Х	2 986 185,42	2 986 185,42	0,00	0,00	доходы от оказания платных услуг	Х
		Х	Х	890 000,00	890 000,00	0,00	0,00	ВНБ	Х

Приложение 2
к постановлению администрации Артемовского городского округа
от 12.12.2025 № 937-па

ИЗМЕНЕНИЯ В ПЕРЕЧЕНЬ МЕРОПРИЯТИЙ ПРОГРАММЫ.

Сведения о взаимосвязи целевых показателей (индикаторов) с мероприятиями Программы и ожидаемыми результатами их реализации на 2025-2027 гг.

№ п/п	Наименование комплекса процессных мероприятий, наименование мероприятия	Ожидаемый результат реализации мероприятия						Взаимосвязь мероприятия и ожидаемого результата реализации мероприятия с целевым показателем (индикатором) Программы (наименование целевого показателя (индикатора Программы)
		наименование показателя	единица измерения	всего	в том числе по годам			
					2025 год	2026 год	2027 год	
1	2	3	4	5	6	7	8	9
…								
2.1.3.3	Выполнение работ по механизированной уборке несанкционированных свалок, в том	объем отходов, собранных для последующей утилизации	куб. м	2 617,000	1 115,000	751,000	751,000	уровень выполнения запланированных мероприятий по благоустройству территории Артемовского город-

№ п/п	Наименование комплекса процессных мероприятий, наименование мероприятия	Ожидаемый результат реализации мероприятия						Взаимосвязь мероприятия и ожидаемого результата реализации мероприятия с целевым показателем (индикатором) Программы (наименование целевого показателя (индикатора Программы)
		наименование показателя	единица измерения	всего	в том числе по годам			
					2025 год	2026 год	2027 год	
	числе в труднодоступных местах							ского округа
...								

АДМИНИСТРАЦИЯ
АРТЕМОВСКОГО ГОРОДСКОГО ОКРУГА
ПОСТАНОВЛЕНИЕ

12.12.2025 № 939-па

ОБ УТВЕРЖДЕНИИ ТАРИФОВ НА ПЛАТНЫЕ УСЛУГИ, ПРЕДОСТАВЛЯЕМЫЕ МУНИЦИПАЛЬНЫМ КАЗЕННЫМ УЧРЕЖДЕНИЕМ «ЦЕНТР ФИЗИЧЕСКОЙ КУЛЬТУРЫ И СПОРТА Г. АРТЕМА»

Во исполнение федеральных законов от 06.10.2003 № 131-ФЗ «Об общих принципах организации местного самоуправления в Российской Федерации», от 04.12.2007 № 329-ФЗ «О физической культуре и спорте в Российской Федерации», от 20.03.2025 № 33-ФЗ «Об общих принципах организации местного самоуправления в единой системе публичной власти», от 04.12.2007 № 329-ФЗ «О физической культуре и спорте в Российской Федерации», решения Думы Артемовского городского округа от 25.06.2009 № 154 «О Порядке принятия решений об установлении тарифов на услуги муниципальных предприятий и учреждений Артемовского городского округа, выполнение работ», постановления администрации Артемовского городского округа от 03.06.2011 № 844-па «Об утверждении Положения о порядке установления тарифов на услуги, предоставляемые муниципальными предприятиями и учреждениями Артемовского городского округа, и работы, выполняемые муниципальными предприятиями и учреждениями Артемовского городского округа», руководствуясь Уставом Артемовского городского округа Приморского края, администрация Артемовского городского округа

ПОСТАНОВЛЯЕТ:

1. Утвердить тарифы на платные услуги, предоставляемые муниципальным казенным учреждением «Центр физической культуры и спорта г. Артема» в плавательном бассейне по адресу: г. Артем, ул. Севастопольская, 36 (приложение 1).
2. Утвердить тарифы на платные услуги, предоставляемые муниципальным казенным учреждением «Центр физической культуры и спорта г. Артема» в физкультурно-оздоровительном комплексе по адресу: г. Артем, ул. Фрунзе, 32б (приложение 2).
3. Утвердить тарифы на платные услуги, предоставляемые муниципальным казенным учреждением «Центр физической культуры и спорта г. Артема» на стадионе «Угольщик» по адресу: г. Артем, пл. Ленина, 15а (приложение 3).
4. Утвердить тарифы на платные услуги, предоставляемые муниципальным казенным учреждением «Центр физической культуры и спорта г. Артема» в здании крытого тренировочного катка с искусственным льдом (Ледовая арена) по адресу: г. Артем, ул. Севастопольская, 31/2 (приложение 4).
5. Утвердить тариф на платную услугу по предоставлению временного жилья, предоставляемую муниципальным казенным учреждением «Центр физической культуры и спорта г. Артема» в физкультурно-оздоровительном комплексе по адресу: г. Артем, ул. Фрунзе, 32б (приложение 5).
6. Установить, что тарифы на услуги, предоставляемые муниципальным казенным учреждением «Центр физической культуры и спорта г. Артема», действуют с 01.01.2026 г. по 31.12.2026 г.
7. Признать утратившим силу с 01.01.2026 г. постановление администрации Артемовского городского округа от 13.12.2024 № 1082-па «Об утверждении тарифов на платные услуги, предоставляемые муниципальным учреждением «Центр физической культуры и спорта г. Артема».
8. Опубликовать настоящее постановление в газете «Выбор» и разместить на официальном сайте Артемовского городского округа.
9. Настоящее постановление вступает в силу со дня его официального опубликования.
10. Контроль за исполнением настоящего постановления возложить на заместителя главы администрации Артемовского городского округа Кашпуру Е.А.

Глава Артемовского городского округа В.В. Квон

Приложение 1
УТВЕРЖДЕНЫ
постановлением администрации Артемовского городского округа
от 12.12.2025 № 939-па

ТАРИФЫ
на платные услуги, предоставляемые муниципальным казенным учреждением «Центр физической культуры и спорта г. Артема» в плавательном бассейне (г. Артем, ул. Севастопольская, 36)

№ п/п	Код ОКПД 2	Наименование услуги	Единицы измерения	Тариф за единицу услуги (работы), руб.
1	2	3	4	5
1	93.11.10.000	Предоставление плавательного бассейна (взрослые с 18 лет, 1 чел.)	1 сеанс *	335,00
2	93.11.10.000	Предоставление плавательного бассейна (дети и подростки до 18 лет, 1 чел.)	1 сеанс *	285,00
3	93.11.10.000	Предоставление плавательного бассейна (пенсионеры, 1 чел.)	1 сеанс *	255,00
4	93.11.10.000	Предоставление плавательного бассейна (члены многодетных семей, 1 чел.)	1 сеанс *	155,00
5	93.11.10.000	Предоставление плавательного бассейна лицам, регулярно занимающимся (24 часа в месяц, 1 чел.)	1 сеанс *	275,00
6	93.11.10.000	Предоставление дорожки плавательного бассейна (до 8 чел.)	1 сеанс *	2820,00
7	93.11.10.000	Проведение занятий по плаванию в группах (секциях) водных видов спорта (взрослые с 18 лет, 1 занятие)	1 сеанс *	415,00
8	93.11.10.000	Проведение занятий по плаванию в группах (секциях) водных видов спорта (дети и подростки до 18 лет, 1 занятие)	1 сеанс *	345,00
9	93.11.10.000	Проведение занятий по плаванию с инструктором индивидуально (1 занятие)	1 сеанс *	950,00
10	93.11.10.000	Предоставление тренажерного зала (1 чел.)	1 занятие	245,00
11	93.11.10.000	Предоставление тренажерного зала (члены многодетных семей, 1 чел.)	1 занятие	115,00
12	93.11.10.000	Абонемент на предоставление тренажерного зала (1 чел.) **	4 занятия	890,00
13	93.11.10.000	Абонемент на предоставление тренажерного зала (1 чел.) **	8 занятий	1 790,00
14	93.11.10.000	Абонемент на предоставление тренажерного зала (1 чел.) **	12 занятий	2 680,00
15	93.11.10.000	Абонемент на предоставление тренажерного зала (дети от 7 лет и подростки до 18 лет, 1 чел.) **	4 занятия	710,00
16	93.11.10.000	Абонемент на предоставление тренажерного зала (студенты, 1 чел.) **	4 занятия	750,00
17	93.11.10.000	Услуги инструктора тренажерного зала (индивидуальные занятия)	1 занятие	550,00
18	93.11.10.000	Проведение занятий в группах с инструктором в тренажерном зале	1 занятие	345,00
19	93.11.10.000	Предоставление гимнастического зала для занимающихся индивидуально (1 чел.)	1 час	160,00
20	93.11.10.000	Предоставление гимнастического зала для организованных групп	1 час	895,00

* Продолжительность сеанса 45 минут. Время переодевания в сеанс не включается.
** Срок действия абонемента 2 месяца.

Приложение 2
УТВЕРЖДЕНЫ
постановлением администрации Артемовского городского округа
от 12.12.2025 № 939-па

ТАРИФЫ
на платные услуги, предоставляемые муниципальным казенным учреждением «Центр физической культуры и спорта г. Артема» в физкультурно-оздоровительном комплексе (г. Артем, ул. Фрунзе, 32б)

№ п/п	Код ОКПД 2	Наименование услуги	Единицы измерения	Тариф за единицу услуги (работы), руб.
1	2	3	4	5
1	93.11.10.000	Предоставление гимнастического зала для организованных групп	1 сеанс	895,00
2	93.11.10.000	Предоставление гимнастического зала для занимающихся индивидуально (1 чел.)	1 сеанс	160,00
3	93.11.10.000	Предоставление комплексной спортивной площадки физкультурно-оздоровительного комплекса	1 сеанс	1 665,00
4	93.11.10.000	Предоставление спортивного зала физкультурно-оздоровительного комплекса	1 час	6 730,00
5	93.11.10.000	Предоставление спортивного зала физкультурно-оздоровительного комплекса (для проведения спортивно-зрелищных мероприятий)	1 час	11 700,00
6	77.21.10.000	Прокат комплекта для занятий настольным теннисом (стол, теннисный мяч, теннисные ракетки – 2 шт., сетка)	1 час	225,00

Приложение 3
УТВЕРЖДЕНЫ
постановлением администрации Артемовского городского округа
от 12.12.2025 № 939-па

ТАРИФЫ
на платные услуги, предоставляемые муниципальным казенным учреждением «Центр физической культуры и спорта г. Артема» на стадионе «Угольщик» (г. Артем, пл. Ленина, 15а)

№ п/п	Код ОКПД 2	Наименование услуги	Единицы измерения	Тариф за единицу услуги (работы), руб.
1	2	3	4	5
1	93.11.10.000	Предоставление футбольного поля	1 час *	5 345,00
2	93.11.10.000	Предоставление волейбольной площадки	1 час *	395,00
3	93.11.10.000	Предоставление баскетбольной площадки	1 час *	490,00
4	93.11.10.000	Предоставление площадки для мини-футбола	1 час *	395,00
5	93.11.10.000	Предоставление беговой дорожки	1 час *	160,00
6	93.11.10.000	Предоставление площадки для прыжков в длину	1 час *	285,00
7	93.11.10.000	Предоставление стадиона для проведения спортивных и зрелищных мероприятий	1 час *	18 825,00
8	93.11.10.000	**Предоставление спортивных площадок для занимающихся индивидуально:**		
		взрослые (с 18 лет, 1 чел.)	1 час *	69,00
		пенсионеры (при предоставлении пенсионного удостоверения, 1 чел.)	1 час *	30,00
		дети и подростки от 7 до 18 лет (1 чел.)	1 час *	25,00
		дети до 7 лет (1 чел.)	1 час	бесплатно
		студенты учебных заведений (при предоставлении студенческого билета, 1 чел.)	1 час *	30,00
9	93.11.10.000	**Входной билет на посещение спортивно-зрелищных мероприятий:**		
		взрослые (с 18 лет, 1 чел.)	1 билет	64,00
		пенсионеры (при предоставлении пенсионного удостоверения, 1 чел.)	1 билет	25,00
		студенты учебных заведений (при предоставлении студенческого билета, 1 чел.)	1 билет	25,00
		дети и подростки с 7 до 18 лет (1 чел.)	1 билет	20,00
		дети до 7 лет (1 чел.)	1 билет	бесплатно
10	77.21.10.000	**Прокат предметов спорта, в том числе:**		
		прокат волейбольных, футбольных и баскетбольных мячей (1 мяч)	1 час **	64,00
		прокат комплекта для занятий настольным теннисом (стол, теннисный мяч, теннисные ракетки - 2 шт., сетка)	1 час **	225,00
		прокат велосипеда (1 шт.)	1 час **	265,00
		прокат самоката (1 шт.)	1 час **	55,00
11	93.11.10.000	Входной билет на каток (взрослые с 18 лет)	1 человек	210,00
12	93.11.10.000	Входной билет на каток (дети и подростки от 7 до 18 лет)	1 человек	90,00
13	93.11.10.000	Входной билет на каток (пенсионеры)	1 человек	135,00
14	93.11.10.000	Входной билет на каток (дети до 7 лет)	1 человек	бесплатно
15	93.11.10.000	Входной билет на каток (члены многодетных семей)	1 человек	85,00
16	77.21.10.000	Прокат коньков (1 пара)	1 час **	135,00
17	93.11.10.000	Заточка коньков	1 пара	275,00

* За неполный час оказания услуги плата взимается как за полный час.
** За неполный час оказания услуги плата взимается как за полный час. За время переодевания (до 30 минут) плата не взимается.

Приложение 4
УТВЕРЖДЕНЫ
постановлением администрации Артемовского городского округа
от 12.12.2025 № 939-па

ТАРИФЫ
на платные услуги, предоставляемые муниципальным казенным учреждением «Центр физической культуры и спорта г. Артема» в здании крытого тренировочного катка с искусственным льдом (Ледовая арена), г. Артем, ул. Севастопольская 31/2

№ п/п	Код ОКПД 2	Наименование услуги	Единицы измерения	Тарифы за единицу услуги (работы), руб.
1	2	3	4	5
1	93.11.10.000	**Входной билет на массовое катание:**		
		дети до 7 лет (1 чел.)	1 сеанс *	бесплатно
		дети и подростки от 7 до 18 лет (1 чел.)	1 сеанс *	130,00
		взрослые с 18 лет (1 чел.)	1 сеанс *	285,00
		пенсионеры (при предоставлении пенсионного удостоверения, 1 чел.)	1 сеанс *	130,00
		студенты учебных заведений (при предоставлении студенческого билета, 1 чел.)	1 сеанс *	130,00
		члены многодетных семей	1 сеанс *	130,00
2	93.11.10.000	Входной билет на спортивно-оздоровительное катание с тренером (в группе от 10 до 40 человек, 1 чел.)	1 сеанс *	445,00
3	93.11.10.000	Массовое катание с тренером по хоккею (в группе от 1 до 40 человек, 1 чел.), группа выходного дня	1 сеанс *	450,00
4	93.11.10.000	Массовое катание с тренером по фигурному катанию (в группе от 1 до 40 человек, 1 чел.), группа выходного дня	1 сеанс *	450,00
5	93.11.10.000	Предоставление хоккейной площадки для тренировок (в период с 09:00 до 23:00)	1 сеанс *	9 590,00
6	93.11.10.000	Предоставление хоккейной площадки для тренировок (в период с 23:00 до 09:00)	1 сеанс *	7 750,00
7	93.11.10.000	Предоставление хоккейной площадки для проведения спортивных и зрелищных мероприятий	1 час **	12 985,00
8	93.11.10.000	Предоставление хореографического зала для организованных групп (группа)	1 час	915,00
9	93.11.10.000	Проведение занятий в группах (секциях) хоккея, фигурного катания (группа от 6 до 10 человек, 1 чел.)	1 занятие	690,00
10	93.11.10.000	Проведение занятий в группах (секциях) хоккея, фигурного катания (группа до 5 человек, 1	1 занятие	1 120,00

№ п/п	Код ОКПД 2	Наименование услуги	Единицы измерения	Тарифы за единицу услуги (работы), руб.
		чел.)		
11	77.21.10.000	Прокат коньков (1 пара)	1 сеанс *	210,00
12	93.11.10.000	Входной билет на посещение спортивно-зрелищных мероприятий:		
		дети до 7 лет (1 чел.)	1 билет	бесплатно
		дети и подростки с 7 до 18 лет (1 чел.)	1 билет	20,00
		взрослые (с 18 лет, 1 чел.)	1 билет	50,00
		пенсионеры (при предоставлении пенсионного удостоверения, 1 чел.)	1 билет	25,00
		студенты учебных заведений (при предоставлении студенческого билета, 1 чел.)	1 билет	25,00
13	93.11.10.000	Заточка коньков	1 пара	275,00
14	93.11.10.000	Предоставление зала для проведения занятий на интерактивных тренажерах для организованных групп (группа до 10 человек)	1 час	895,00
15	77.39.19.000	Прокат ледозаливочной машины	1 час **	2 500,00

* Продолжительность сеанса – 45 минут (время переодевания в сеанс не включается).
** За неполный час оказания услуги оплата взимается как за полный час.

Приложение 5
УТВЕРЖДЕН
постановлением администрации Артемовского городского округа
от 12.12.2025 № 939-па

ТАРИФ
на платную услугу по предоставлению временного жилья, предоставляемую муниципальным казенным учреждением «Центр физической культуры и спорта г. Артема» в физкультурно-оздоровительном комплексе (г. Артем, ул. Фрунзе, 32б)

№ п/п	Код ОКПД 2	Наименование услуги	Единицы измерения	Тариф за единицу услуги (работы), руб.
1	2	3	4	5
1	55.10.10.000	Услуга по предоставлению временного жилья (спальное место)	1 сутки	690,00

ИЗВЕЩЕНИЕ
О ВОЗМОЖНОМ УСТАНОВЛЕНИИ ПУБЛИЧНОГО СЕРВИТУТА

Администрация Артемовского городского округа информирует о возможном установлении публичного сервитута сроком на 49 лет:

на неразграниченной территории в кадастровом квартале 25:27:020102, расположенном в районе: Приморский край, г. Артём, с. Олений;

на неразграниченной территории в кадастровом квартале 25:27:030204, расположенном в районе: Приморский край, г. Артём;

на неразграниченной территории в кадастровом квартале 25:27:100101, расположенном в районе: Приморский край, г. Артём;

на неразграниченной территории в кадастровом квартале 25:27:100103, расположенном в районе: Приморский край, г. Артём, с. Олений;

на неразграниченной территории в кадастровом квартале 25:27:000000:10356, расположенном в районе: Приморский край, г. Артём;

на земельном участке с кадастровым номером 25:27:000000:8421, расположенном по адресу: Приморский край, г. Артём, с. Оленье, в районе ул. Силина, д. 25;

на земельном участке с кадастровым номером 25:27:000000:85, расположенном по адресу: Приморский край, г. Артём, с. Кневичи, пер. Витебский, д. 5;

на земельном участке с кадастровым номером 25:27:020102:1984, расположенном по адресу: Приморский край, г. Артём, с. Оленье, в районе ул. Силина, д. 25;

на земельном участке с кадастровым номером 25:27:030204:11161, расположенном по адресу: Приморский край, г. Артём, ул. Бабушкина, 13;

на земельном участке с кадастровым номером 25:27:030204:11260, расположенном по адресу: Приморский край, г. Артём, с. Кневичи, пер. Витебский, д. 5;

на земельном участке с кадастровым номером 25:27:030204:11367, расположенном по адресу: Приморский край, г. Артём, в районе ул. Кирова, 152;

на земельном участке с кадастровым номером 25:27:030204:13458, расположенном по адресу: Приморский край, г. Артём, ул. Кирова, в районе д. 191;

на земельном участке с кадастровым номером 25:27:030204:14262, расположенном по адресу: Приморский край, г. Артём, ул. Кирова, в районе д. 138;

на земельном участке с кадастровым номером 25:27:030204:15699, расположенном по адресу: Приморский край, г. Артём, ул. им. Петра Авдеева, в районе д. 6;

на земельном участке с кадастровым номером 25:27:030204:9737, расположенном по адресу: Приморский край, г. Артём, ул. Кирова, д. 152;

на земельном участке с кадастровым номером 25:27:100101:3751, расположенном по адресу: Приморский край, г. Артём, автомобильная дорога по ул. Береговой.

Целью установления публичного сервитута является размещение (эксплуатация) объекта линии связи «ВОЛС БС 25_055 г. Артем, ул. Бабушкина, 10 - БС 25_БС-257 г. Артем, Артемовская ТЭЦ».

Заинтересованные лица могут ознакомиться с поступившим ходатайством об установлении публичного сервитута и прилагаемым к нему описанием местоположения границ публичного сервитута, подать заявления об учете прав на земельные участки в среду, четверг с 09.00 до 13.00 часов по местному времени, по адресу: г. Артем, ул. Кирова 48/1, каб. 119, телефон 8(42337)4-39-46.

Дата и время начала приема заявлений: 17.12.2025 в 10.00 часов по местному времени.

Дата и время окончания приема заявлений: 12.01.2026 в 16.00 часов по местному времени в соответствии с положениями статьи 193 Гражданского кодекса Российской Федерации.

Информация о возможном установлении публичного сервитута также размещена на официальном сайте Артемовского городского округа в информационно-телекоммуникационной сети «Интернет».

Описание местоположения границ публичного сервитута отражены в схеме границ публичного сервитута.

Согласно части 8 статьи 39.42 Земельного кодекса Российской Федерации правообладатели земельных участков, в отношении которых испрашивается публичный сервитут, если их права не зарегистрированы в Едином государственном реестре недвижимости, в течение пятнадцати дней со дня опубликования сообщения, предусмотренного подпунктом 1 пункта 3 настоящей статьи, подают в орган, уполномоченный на установление публичного сервитута, заявления об учете их прав (обременений прав) на земельные участки с приложением копий документов, подтверждающих эти права (обременения прав). В таких заявлениях указывается способ связи с правообладателями земельных участков, в том числе их почтовый адрес и (или) адрес электронной почты. Правообладатели земельных участков, подавшие такие заявления по истечении указанного срока, несут риски невозможности обеспечения их прав в связи с отсутствием информации о таких лицах и их правах на земельные участки.

	Ходатайство об установлении публичного сервитута	
1	Администрация Артёмовского городского округа (наименование органа, принимающего решение об установлении публичного сервитута)	
2	Сведения о лице, представившем ходатайство об установлении публичного сервитута (далее – заявитель)	
2.1.	Полное наименование	**Публичное акционерное общество «Мобильные Телесистемы»**
2.2.	Сокращенное наименование	**ПАО «МТС»**
2.3.	Организационно-правовая форма	**Публичное акционерное общество**
2.4.	Почтовый адрес (индекс, субъект Российской Федерации, населенный пункт, улица, дом)	109147, г Москва, Таганский р-н, ул. Марксистская, д. 4, стр. 1
2.5.	Адрес электронной почты	geo_sukhanova@mail.ru
2.6.	ОГРН	1027700149124
2.7.	ИНН	7740000076
3	Сведения о представителе заявителя	
3.1.	Фамилия	Суханова
	Имя	Юлия
	Отчество	Алексеевна
3.2.	Адрес электронной почты	geo_sukhanova@mail.ru
3.3.	Телефон	+7 (983) 340-85-39
3.4.	Наименование и реквизиты документа, подтверждающего полномочия представителя заявителя	Доверенность ПАО «МТС» от 09.06.2025 г. (зарегистрировано в реестре за № 77/509-н/77- 2025-2-590, 09.06.2025г.)
4	Прошу Вас установить публичный сервитут в соответствии с п. 1 ст. 39.37 Земельного кодекса Российской Федерации в отношении земель и земельных участков **в целях размещения (эксплуатации) «ВОЛС БС 25_055 г.Артем, ул.Бабушкина, 10 - БС 25_БС-257 г.Артем, Артемовская ТЭЦ»**.	
5	Испрашиваемый срок публичного сервитута: 49 лет	
6	Срок, в течение которого использование земельного участка (его части) и (или) расположенного на нем объекта недвижимости в соответствии с их разрешенным использованием будет в соответствии с подпунктом 4 пункта 1 статьи 39.41 Земельного кодекса Российской Федерации невозможно или существенно затруднено в связи с осуществлением деятельности, для обеспечения которой устанавливается публичный сервитут (при возникновении таких обстоятельств) – 1 месяц в отношении частей участков в границах публичного сервитута	
7	Обоснование необходимости установления публичного сервитута: **Акт приемки законченного строительства объекта** в соответствии с подпунктом "л" пункта 3 Приказа Министерства экономического развития РФ от 10 октября 2018 г. N 542 "Об утверждении требований к форме ходатайства об установлении публичного сервитута, содержанию обоснования необходимости установления публичного сервитута" обязательными сведениями при обосновании необходимости установления публичного сервитута являются реквизиты правоустанавливающих или правоудостоверяющих документов на соответствующий объект. В соответствии с п. 1. статьи 39.37 Земельного Кодекса РФ публичный сервитут устанавливается в целях строительства, реконструкции, эксплуатации, капитального ремонта объектов электросетевого хозяйства, тепловых сетей, водопроводных сетей, сетей водоотведения, линий и сооружений связи. В соответствии с п. 5. статьи 39.36 Использование земель или земельных участков, находящихся в государственной или муниципальной собственности, для целей размещения объектов, указанных в пункте 3 настоящей статьи, не является препятствием для установления в отношении их сервитута, публичного сервитута в соответствии с настоящим Кодексом для размещения таких объектов. На основании статьи 23 пункта 4 подпункта 8 Земельного кодекса РФ публичный сервитут устанавливается для использования земельного участка в целях, предусмотренных статьей 39.37 Земельного кодекса РФ. На основании главы V.7 Земельного кодекса РФ статьи 39.37 публичный сервитут устанавливается для использования земельных участков и (или) земель в целях строительства, реконструкции, эксплуатации, капитального ремонта объектов электросетевого хозяйства, тепловых сетей, водопроводных сетей, сетей водоотведения, линий и сооружений связи, линейных объектов системы газоснабжения, нефтепроводов и нефтепродуктопроводов, трубопроводов для продуктов переработки нефти и газа, их неотъемлемых технологических частей, если указанные объекты являются объектами федерального, регионального или местного значения, либо необходимы для оказания услуг связи, организации электро-, газо-, тепло-, водоснабжения населения и водоотведения, подключения (технологического присоединения) к сетям инженерно-технического обеспечения, либо переносятся в связи с изъятием земельных участков, на которых они ранее располагались, для государственных или муниципальных нужд (далее также - инженерные сооружения). На основании Постановления Правительства РФ №1816 от 12.11.2020 г, перечня случаев, при которых для строительства, реконструкции линейного объекта не требуется подготовка документации по планировке территории в отношении объектов, являющихся линейными, указанных в абзацах 2-7, 9-13, 15 перечня случаев при которых для строительства, реконструкции объекта капитального строительства не требуется получение разрешения на строительство. Объект **«ВОЛС БС 25_055 г.Артем, ул.Бабушкина, 10 - БС 25_БС-257 г.Артем, Артемовская ТЭЦ»** является объектом линией связи и в отношении данного объекта не требуется разработка документации по планировке территории. На основании статьи 51 части 17 пункта 2 Градостроительного кодекса РФ, выдача разрешения на строительство не требуется в случае статьи 51 части 17 пункта 4.5 Градостроительного кодекса.	
8	Сведения о правообладателе инженерного сооружения, которое переносится в связи с изъятием земельного участка для государственных или муниципальных нужд, а также о правообладателе инженерного сооружения, являющегося линейным объектом, реконструкция, капитальный ремонт которого (реконструкция, капитальный ремонт участков (частей) которого) осуществляются в связи с планируемым строительством, реконструкцией, капитальным ремонтом объектов капитального строительства, в случае, если заявитель не является правообладателем указанного инженерного сооружения (в данном случае указываются сведения в объеме, предусмотренном строкой 2 настоящей формы) (заполняется в случае, если ходатайство об установлении публичного сервитута подается с целью установления публичного сервитута в целях реконструкции инженерного сооружения, являющегося линейным объектом, реконструкции его участка (части), которое переносится в связи с изъятием такого земельного участка для государственных или муниципальных нужд, а также если ходатайство об установлении публичного сервитута подается с целью установления публичного сервитута в целях реконструкции, капитального ремонта инженерного сооружения, являющегося линейным объектом, реконструкции, капитального ремонта его участков (частей) -	
9	Кадастровые номера земельных участков (при их наличии), в отношении которых подано ходатайство об установлении публичного сервитута, адреса или иное описание местоположения таких земельных участков	
	25:27:020102	Приморский край, г. Артем, с. Оленье
	25:27:030204	Приморский край, г. Артем
	25:27:100101	Приморский край, г. Артем
	25:27:100103	Приморский край, г. Артем, с. Оленье
	25:27:000000:10356	Приморский край, Артемовский городской округ
	25:27:000000:8421	Приморский край, г. Артём, с. Олений, ул. Силина, дом 25
	25:27:000000:85	край Приморский, г. Артем, с. Кневичи, пер. Витебский, дом 5
	25:27:020102:1984	Российская Федерация, Приморский край, г. Артем, с. Оленье, в районе ул. Силина, дом 25
	25:27:030204:11161	Приморский край, г. Артем, ул. Бабушкина, 13
	25:27:030204:11260	Приморский край, г Артем, с Кневичи, пер Витебский, д 5
	25:27:030204:11367	Приморский край, г. Артем, в районе ул. Кирова, 152
	25:27:030204:13458	Российская Федерация, Приморский край, г.Артем, ул. Кирова, в районе дома 191
	25:27:030204:14262	Приморский край, Артемовский городского округ, г. Артем, ул. Кирова, в районе д.138
	25:27:030204:15005	Приморский край, Артемовский городской округ, г. Артем, ул. Кирова, в районе дома 148
	25:27:030204:15699	Приморский край, Артёмовский городской округ, г. Артём, ул. им. Петра Авдеева, в районе дома 6
	25:27:030204:9737	Приморский край, г Артем, ул Кирова, 152
	25:27:100101:3751	Приморский край, автомобильная дорога по ул. Береговой в городе Артеме
10	Право, на котором инженерное сооружение принадлежит заявителю (если подано ходатайство об установлении публичного сервитута для реконструкции, капитального ремонта или эксплуатации указанного инженерного сооружения, реконструкции или капитального ремонта участка (части) инженерного сооружения, являющегося линейным объектом) **Собственность**	
11	Сведения о способах представления результатов рассмотрения ходатайства:	
	в виде электронного документа, который направляется уполномоченным органом заявителю посредством электронной почты	**да** (да/нет)
	в виде бумажного документа, который заявитель получает непосредственно при личном обращении или посредством почтового отправления	**нет** (да/нет)
12	Документы, прилагаемые к ходатайству: 1. Графическое описание местоположения границ публичного сервитута и перечень координат характерных точек этих границ в системе координат, установленной для ведения Единого государственного реестра недвижимости: 1.1. Схема расположения границ публичного сервитута в виде файла в формате PDF в полноцветном режиме с разрешением не менее 300 dpi в масштабе, обеспечивающем читаемость местоположения характерных точек - в формате *.pdf; 1.2. Описание границ публичного сервитута, содержащего координаты характерных точек границ публичного сервитута, в виде файла в формате XML, созданного с использованием XML-схем, обеспечивающих считывание и контроль представленных данных – в формате *.xml; 2. Акт приемки законченного строительства №305 от 30.12.2014 г. в формате *.pdf; 3. Каталог координат границ публичного сервитута – в форматах *.mid, *.mif, *.xls; 4. Кадастровые планы территории в формате *.xml; 5. Доверенность ПАО «МТС» от 09.06.2025 г. (зарегистрировано в реестре за № 77/509-н/77-2025-2-590, 09.06.2025г.).	
13	Подтверждаю согласие на обработку персональных данных (сбор, систематизацию, накопление, хранение, уточнение (обновление, изменение), использование, распространение (в том числе передачу), обезличивание, блокирование, уничтожение персональных данных, а также иных действий, необходимых для обработки персональных данных в соответствии с законодательством Российской Федерации), в том числе в автоматизированном режиме	
14	Подтверждаю, что сведения, указанные в настоящем ходатайстве, на дату представления ходатайства достоверны; документы (копии документов) и содержащиеся в них сведения соответствуют требованиям, установленным статьей 39.41 Земельного кодекса Российской Федерации	
15	Подпись: Суханова Ю. А. (подпись) (инициалы, фамилия)	Дата: «20» ноября 2025 г.

Описание местоположения границ
Публичный сервитут в отношении земель и земельных участков в целях эксплуатации линейного объекта "ВОЛС БС 25_055 г.Артем, ул.Бабушкина, 10 - БС 25_БС-257 г.Артем, Артемовская ТЭЦ"
(наименование объекта, местоположение границ которого описано (далее - объект))

Раздел 1

Сведения об объекте

№ п/п	Характеристики объекта	Описание характеристик
1	2	3
1.	Местоположение объекта	Российская Федерация, Приморский край, Артёмовский городской округ, город Артем, село Олений
2.	Площадь объекта +/- величина погрешности определения площади (Р +/- Дельта Р)	28780 +/- 59 м²
3.	Иные характеристики объекта	Публичный сервитут в отношении земель и земельных участков в целях эксплуатации линейного объекта "ВОЛС БС 25_055 г.Артем, ул.Бабушкина, 10 - БС 25_БС-257 г.Артем, Артемовская ТЭЦ". Срок публичного сервитута 49 лет. Публичный сервитут установлен в пользу ПАО «МТС»(ИНН 7740000076; ОГРН 1027700149124. Почтовый адрес: 690106, г.Владивосток, Партизанский пр., 26. Адрес электронной почты: iyvasil5@mts.ru, primorye_tb_office@mts.ru, телефон: +7 914 323 44 70)

Раздел 2

Сведения о местоположении границ объекта

1. Система координат МСК-25, зона 1

2. Сведения о характерных точках границ объекта

Обозначение характерных точек границ	Координаты, м		Метод определения координат характерной точки	Средняя квадратическая погрешность положения характерной точки (Mt), м	Описание обозначения точки на местности (при наличии)
	X	Y			
1	2	3	4	5	6
1	388864.94	1422840.05	Аналитический метод	0.10	-
2	388864.52	1422845.64	Аналитический метод	0.10	-
3	388864.76	1422852.46	Аналитический метод	0.10	-
4	388865.34	1422865.14	Аналитический метод	0.10	-
5	388865.98	1422872.93	Аналитический метод	0.10	-
6	388866.54	1422881.26	Аналитический метод	0.10	-
7	388866.12	1422894.78	Аналитический метод	0.10	-
8	388866.57	1422900.99	Аналитический метод	0.10	-
9	388867.92	1422912.79	Аналитический метод	0.10	-
10	388868.23	1422921.52	Аналитический метод	0.10	-
11	388869.62	1422934.12	Аналитический метод	0.10	-
12	388868.51	1422945.20	Аналитический метод	0.10	-
13	388867.14	1422957.17	Аналитический метод	0.10	-
14	388867.25	1422968.23	Аналитический метод	0.10	-
15	388864.02	1422979.42	Аналитический метод	0.10	-
16	388861.37	1422989.60	Аналитический метод	0.10	-
17	388859.04	1423003.12	Аналитический метод	0.10	-
18	388858.18	1423012.83	Аналитический метод	0.10	-
19	388857.01	1423020.08	Аналитический метод	0.10	-
20	388855.88	1423031.16	Аналитический метод	0.10	-
21	388856.38	1423034.21	Аналитический метод	0.10	-
22	388855.34	1423051.06	Аналитический метод	0.10	-

2. Сведения о характерных точках границ объекта

Обозначение характерных точек границ	Координаты, м		Метод определения координат характерной точки	Средняя квадратическая погрешность положения характерной точки (Mt), м	Описание обозначения точки на местности (при наличии)
	X	Y			
1	2	3	4	5	6
23	388852.86	1423060.58	Аналитический метод	0.10	-
24	388851.13	1423067.58	Аналитический метод	0.10	-
25	388849.27	1423076.05	Аналитический метод	0.10	-
26	388847.10	1423084.47	Аналитический метод	0.10	-
27	388845.77	1423091.72	Аналитический метод	0.10	-
28	388845.32	1423095.51	Аналитический метод	0.10	-
29	388845.02	1423103.82	Аналитический метод	0.10	-
30	388842.59	1423114.94	Аналитический метод	0.10	-
31	388837.60	1423127.28	Аналитический метод	0.10	-
32	388831.83	1423141.95	Аналитический метод	0.10	-
33	388828.19	1423149.79	Аналитический метод	0.10	-
34	388828.19	1423150.08	Аналитический метод	0.10	-
35	388828.05	1423159.12	Аналитический метод	0.10	-
36	388826.49	1423168.62	Аналитический метод	0.10	-
37	388825.76	1423177.37	Аналитический метод	0.10	-
38	388826.53	1423185.57	Аналитический метод	0.10	-
39	388826.79	1423192.74	Аналитический метод	0.10	-
40	388827.23	1423199.50	Аналитический метод	0.10	-
41	388828.45	1423204.81	Аналитический метод	0.10	-
42	388829.56	1423205.64	Аналитический метод	0.10	-
43	388832.47	1423207.47	Аналитический метод	0.10	-
44	388836.29	1423212.61	Аналитический метод	0.10	-
45	388848.33	1423229.33	Аналитический метод	0.10	-
46	388924.67	1423229.43	Аналитический метод	0.10	-
47	388924.80	1423244.66	Аналитический метод	0.10	-

2. Сведения о характерных точках границ объекта

Обозначение характерных точек границ	Координаты, м		Метод определения координат характерной точки	Средняя квадратическая погрешность положения характерной точки (Mt), м	Описание обозначения точки на местности (при наличии)
	X	Y			
1	2	3	4	5	6
48	388926.62	1423250.21	Аналитический метод	0.10	-
49	388928.43	1423255.72	Аналитический метод	0.10	-
50	388930.45	1423262.42	Аналитический метод	0.10	-
51	388939.95	1423273.36	Аналитический метод	0.10	-
52	388944.29	1423274.32	Аналитический метод	0.10	-
53	388957.42	1423272.70	Аналитический метод	0.10	-
54	388972.52	1423271.47	Аналитический метод	0.10	-
55	388971.52	1423289.29	Аналитический метод	0.10	-
56	388969.88	1423312.30	Аналитический метод	0.10	-
57	388969.52	1423318.46	Аналитический метод	0.10	-
58	388962.50	1423321.08	Аналитический метод	0.10	-
59	388950.61	1423319.25	Аналитический метод	0.10	-
60	388935.61	1423326.81	Аналитический метод	0.10	-
61	388922.55	1423317.22	Аналитический метод	0.10	-
62	388921.17	1423319.65	Аналитический метод	0.10	-
63	388901.72	1423352.95	Аналитический метод	0.10	-
64	388897.71	1423361.53	Аналитический метод	0.10	-
65	388893.22	1423368.24	Аналитический метод	0.10	-
66	388890.38	1423374.34	Аналитический метод	0.10	-
67	388888.21	1423378.94	Аналитический метод	0.10	-
68	388886.25	1423385.30	Аналитический метод	0.10	-
69	388870.14	1423417.32	Аналитический метод	0.10	-
70	388868.04	1423436.99	Аналитический метод	0.10	-
71	388864.19	1423452.64	Аналитический метод	0.10	-
72	388862.06	1423463.27	Аналитический метод	0.10	-

2. Сведения о характерных точках границ объекта

Обозначение характерных точек границ	Координаты, м		Метод определения координат характерной точки	Средняя квадратическая погрешность положения характерной точки (Mt), м	Описание обозначения точки на местности (при наличии)
	X	Y			
1	2	3	4	5	6
73	388860.50	1423473.71	Аналитический метод	0.10	-
74	388859.23	1423483.07	Аналитический метод	0.10	-
75	388857.56	1423492.03	Аналитический метод	0.10	-
76	388858.00	1423493.56	Аналитический метод	0.10	-
77	388857.73	1423497.27	Аналитический метод	0.10	-
78	388856.61	1423508.28	Аналитический метод	0.10	-
79	388846.76	1423521.90	Аналитический метод	0.10	-
80	388839.66	1423532.29	Аналитический метод	0.10	-
81	388836.01	1423537.94	Аналитический метод	0.10	-
82	388832.82	1423543.23	Аналитический метод	0.10	-
83	388827.16	1423549.95	Аналитический метод	0.10	-
84	388821.54	1423557.34	Аналитический метод	0.10	-
85	388815.92	1423568.28	Аналитический метод	0.10	-
86	388811.38	1423575.09	Аналитический метод	0.10	-
87	388805.09	1423580.78	Аналитический метод	0.10	-
88	388792.84	1423587.66	Аналитический метод	0.10	-
89	388792.16	1423588.30	Аналитический метод	0.10	-
90	388792.13	1423596.62	Аналитический метод	0.10	-
91	388790.40	1423604.82	Аналитический метод	0.10	-
92	388788.19	1423617.57	Аналитический метод	0.10	-
93	388785.14	1423636.54	Аналитический метод	0.10	-
94	388780.30	1423648.87	Аналитический метод	0.10	-
95	388773.01	1423661.43	Аналитический метод	0.10	-
96	388768.50	1423680.05	Аналитический метод	0.10	-
97	388764.25	1423688.87	Аналитический метод	0.10	-

2. Сведения о характерных точках границ объекта

Обозначение характерных точек границ	Координаты, м		Метод определения координат характерной точки	Средняя квадратическая погрешность положения характерной точки (Mt), м	Описание обозначения точки на местности (при наличии)
	X	Y			
1	2	3	4	5	6
98	388759.31	1423695.29	Аналитический метод	0.10	-
99	388755.10	1423704.49	Аналитический метод	0.10	-
100	388748.26	1423720.29	Аналитический метод	0.10	-
101	388741.15	1423735.88	Аналитический метод	0.10	-
102	388738.08	1423746.13	Аналитический метод	0.10	-
103	388735.62	1423751.53	Аналитический метод	0.10	-
104	388727.09	1423762.12	Аналитический метод	0.10	-
105	388719.64	1423772.93	Аналитический метод	0.10	-
106	388718.71	1423779.52	Аналитический метод	0.10	-
107	388716.02	1423793.86	Аналитический метод	0.10	-
108	388713.96	1423802.63	Аналитический метод	0.10	-
109	388713.66	1423813.92	Аналитический метод	0.10	-
110	388709.40	1423831.61	Аналитический метод	0.10	-
111	388705.90	1423849.11	Аналитический метод	0.10	-
112	388701.70	1423864.90	Аналитический метод	0.10	-
113	388696.24	1423875.33	Аналитический метод	0.10	-
114	388693.40	1423889.01	Аналитический метод	0.10	-
115	388695.11	1423899.40	Аналитический метод	0.10	-
116	388695.77	1423921.32	Аналитический метод	0.10	-
117	388693.67	1423937.59	Аналитический метод	0.10	-
118	388694.65	1423950.89	Аналитический метод	0.10	-
119	388694.78	1423968.47	Аналитический метод	0.10	-
120	388692.74	1423981.20	Аналитический метод	0.10	-
121	388690.79	1423992.12	Аналитический метод	0.10	-
122	388688.30	1424007.96	Аналитический метод	0.10	-

2. Сведения о характерных точках границ объекта

Обозначение характерных точек границ	Координаты, м		Метод определения координат характерной точки	Средняя квадратическая погрешность положения характерной точки (Mt), м	Описание обозначения точки на местности (при наличии)
	X	Y			
1	2	3	4	5	6
123	388686.36	1424025.33	Аналитический метод	0.10	-
124	388686.33	1424040.24	Аналитический метод	0.10	-
125	388687.87	1424052.81	Аналитический метод	0.10	-
126	388686.37	1424064.28	Аналитический метод	0.10	-
127	388684.20	1424080.06	Аналитический метод	0.10	-
128	388677.97	1424098.95	Аналитический метод	0.10	-
129	388673.69	1424112.60	Аналитический метод	0.10	-
130	388668.69	1424126.19	Аналитический метод	0.10	-
131	388662.08	1424134.17	Аналитический метод	0.10	-
132	388655.42	1424145.44	Аналитический метод	0.10	-
133	388650.99	1424155.46	Аналитический метод	0.10	-
134	388650.04	1424165.04	Аналитический метод	0.10	-
135	388650.82	1424171.34	Аналитический метод	0.10	-
136	388652.35	1424175.27	Аналитический метод	0.10	-
137	388654.10	1424180.78	Аналитический метод	0.10	-
138	388656.79	1424188.68	Аналитический метод	0.10	-
139	388659.95	1424201.17	Аналитический метод	0.10	-
140	388661.40	1424206.74	Аналитический метод	0.10	-
141	388664.55	1424210.32	Аналитический метод	0.10	-
142	388661.53	1424225.26	Аналитический метод	0.10	-
143	388659.13	1424237.20	Аналитический метод	0.10	-
144	388659.13	1424241.35	Аналитический метод	0.10	-
145	388658.43	1424246.92	Аналитический метод	0.10	-
146	388658.52	1424252.05	Аналитический метод	0.10	-
147	388659.23	1424265.14	Аналитический метод	0.10	-

2. Сведения о характерных точках границ объекта

Обозначение характерных точек границ	Координаты, м		Метод определения координат характерной точки	Средняя квадратическая погрешность положения характерной точки (Mt), м	Описание обозначения точки на местности (при наличии)
	X	Y			
1	2	3	4	5	6
148	388627.38	1424399.25	Аналитический метод	0.10	-
149	388622.69	1424408.06	Аналитический метод	0.10	-
150	388618.12	1424419.45	Аналитический метод	0.10	-
151	388615.46	1424425.90	Аналитический метод	0.10	-
152	388608.42	1424438.68	Аналитический метод	0.10	-
153	388605.94	1424446.65	Аналитический метод	0.10	-
154	388600.74	1424453.34	Аналитический метод	0.10	-
155	388597.65	1424456.99	Аналитический метод	0.10	-
156	388589.51	1424462.89	Аналитический метод	0.10	-
157	388581.69	1424465.24	Аналитический метод	0.10	-
158	388572.00	1424466.57	Аналитический метод	0.10	-
159	388561.93	1424468.09	Аналитический метод	0.10	-
160	388556.43	1424468.90	Аналитический метод	0.10	-
161	388536.55	1424472.39	Аналитический метод	0.10	-
162	388530.59	1424472.02	Аналитический метод	0.10	-
163	388517.83	1424473.33	Аналитический метод	0.10	-
164	388511.32	1424473.25	Аналитический метод	0.10	-
165	388496.70	1424473.01	Аналитический метод	0.10	-
166	388487.02	1424474.49	Аналитический метод	0.10	-
167	388471.93	1424479.64	Аналитический метод	0.10	-
168	388463.86	1424481.21	Аналитический метод	0.10	-
169	388457.00	1424475.45	Аналитический метод	0.10	-
170	388452.33	1424471.88	Аналитический метод	0.10	-
171	388448.77	1424473.62	Аналитический метод	0.10	-
172	388445.97	1424476.86	Аналитический метод	0.10	-

2. Сведения о характерных точках границ объекта

Обозначение характерных точек границ	Координаты, м		Метод определения координат характерной точки	Средняя квадратическая погрешность положения характерной точки (Mt), м	Описание обозначения точки на местности (при наличии)
	X	Y			
1	2	3	4	5	6
173	388441.20	1424486.58	Аналитический метод	0.10	-
174	388434.64	1424504.03	Аналитический метод	0.10	-
175	388429.19	1424520.47	Аналитический метод	0.10	-
176	388426.71	1424524.38	Аналитический метод	0.10	-
177	388416.56	1424529.44	Аналитический метод	0.10	-
178	388410.78	1424539.68	Аналитический метод	0.10	-
179	388406.32	1424545.63	Аналитический метод	0.10	-
180	388398.05	1424549.17	Аналитический метод	0.10	-
181	388389.46	1424551.59	Аналитический метод	0.10	-
182	388375.81	1424558.49	Аналитический метод	0.10	-
183	388367.89	1424565.88	Аналитический метод	0.10	-
184	388360.56	1424572.68	Аналитический метод	0.10	-
185	388358.84	1424576.40	Аналитический метод	0.10	-
186	388357.27	1424593.75	Аналитический метод	0.10	-
187	388363.33	1424610.69	Аналитический метод	0.10	-
188	388365.27	1424616.73	Аналитический метод	0.10	-
189	388364.78	1424625.98	Аналитический метод	0.10	-
190	388360.44	1424632.19	Аналитический метод	0.10	-
191	388351.38	1424649.33	Аналитический метод	0.10	-
192	388349.26	1424655.98	Аналитический метод	0.10	-
193	388345.84	1424669.50	Аналитический метод	0.10	-
194	388336.34	1424680.29	Аналитический метод	0.10	-
195	388325.68	1424684.77	Аналитический метод	0.10	-
196	388317.80	1424693.01	Аналитический метод	0.10	-
197	388308.87	1424702.83	Аналитический метод	0.10	-

2. Сведения о характерных точках границ объекта

Обозначение характерных точек границ	Координаты, м		Метод определения координат характерной точки	Средняя квадратическая погрешность положения характерной точки (Mt), м	Описание обозначения точки на местности (при наличии)
	X	Y			
1	2	3	4	5	6
198	388304.01	1424711.00	Аналитический метод	0.10	-
199	388295.72	1424718.41	Аналитический метод	0.10	-
200	388290.42	1424729.43	Аналитический метод	0.10	-
201	388287.82	1424735.48	Аналитический метод	0.10	-
202	388281.67	1424746.91	Аналитический метод	0.10	-
203	388274.81	1424762.66	Аналитический метод	0.10	-

204	388264.80	1424781.68	Аналитический метод	0.10	-
205	388259.31	1424789.87	Аналитический метод	0.10	-
206	388247.73	1424796.29	Аналитический метод	0.10	-
207	388237.49	1424802.47	Аналитический метод	0.10	-
208	388207.72	1424825.67	Аналитический метод	0.10	-
209	388199.60	1424839.09	Аналитический метод	0.10	-
210	388191.35	1424845.11	Аналитический метод	0.10	-
211	388180.80	1424865.97	Аналитический метод	0.10	-
212	388172.41	1424878.90	Аналитический метод	0.10	-
213	388171.65	1424892.34	Аналитический метод	0.10	-
214	388170.45	1424898.99	Аналитический метод	0.10	-
215	388159.73	1424913.73	Аналитический метод	0.10	-
216	388146.55	1424923.89	Аналитический метод	0.10	-
217	388133.62	1424933.84	Аналитический метод	0.10	-
218	388128.31	1424938.39	Аналитический метод	0.10	-
219	388124.83	1424951.71	Аналитический метод	0.10	-
220	388123.67	1424956.91	Аналитический метод	0.10	-
221	388118.54	1424970.07	Аналитический метод	0.10	-
222	388113.40	1424985.22	Аналитический метод	0.10	-

2. Сведения о характерных точках границ объекта

Обозначение характерных точек границ	Координаты, м		Метод определения координат характерной точки	Средняя квадратическая погрешность положения характерной точки (Mt), м	Описание обозначения точки на местности (при наличии)
	X	Y			
1	2	3	4	5	6
223	388111.85	1424994.36	Аналитический метод	0.10	-
224	388112.52	1425013.54	Аналитический метод	0.10	-
225	388110.17	1425034.33	Аналитический метод	0.10	-
226	388094.07	1425062.86	Аналитический метод	0.10	-
227	388085.33	1425080.25	Аналитический метод	0.10	-
228	388074.94	1425094.58	Аналитический метод	0.10	-
229	388068.89	1425101.19	Аналитический метод	0.10	-
230	388062.01	1425114.43	Аналитический метод	0.10	-
231	388052.36	1425129.57	Аналитический метод	0.10	-
232	388046.74	1425140.63	Аналитический метод	0.10	-
233	388038.13	1425151.85	Аналитический метод	0.10	-
234	388028.35	1425164.52	Аналитический метод	0.10	-
235	388019.88	1425175.95	Аналитический метод	0.10	-
236	388008.98	1425186.13	Аналитический метод	0.10	-
237	387996.22	1425195.92	Аналитический метод	0.10	-
238	387991.40	1425203.79	Аналитический метод	0.10	-
239	387984.27	1425211.72	Аналитический метод	0.10	-
240	387978.25	1425218.66	Аналитический метод	0.10	-
241	387966.00	1425233.81	Аналитический метод	0.10	-
242	387954.15	1425253.56	Аналитический метод	0.10	-
243	387944.95	1425263.06	Аналитический метод	0.10	-
244	387936.60	1425270.63	Аналитический метод	0.10	-
245	387924.71	1425283.63	Аналитический метод	0.10	-
246	387920.30	1425288.24	Аналитический метод	0.10	-
247	387915.08	1425305.77	Аналитический метод	0.10	-

2. Сведения о характерных точках границ объекта

Обозначение характерных точек границ	Координаты, м		Метод определения координат характерной точки	Средняя квадратическая погрешность положения характерной точки (Mt), м	Описание обозначения точки на местности (при наличии)
	X	Y			
1	2	3	4	5	6
248	387912.23	1425315.41	Аналитический метод	0.10	-
249	387908.02	1425324.64	Аналитический метод	0.10	-
250	387900.88	1425340.26	Аналитический метод	0.10	-
251	387894.40	1425348.97	Аналитический метод	0.10	-
252	387886.40	1425358.51	Аналитический метод	0.10	-
253	387867.30	1425369.07	Аналитический метод	0.10	-
254	387853.81	1425376.65	Аналитический метод	0.10	-
255	387845.04	1425385.82	Аналитический метод	0.10	-
256	387838.67	1425393.43	Аналитический метод	0.10	-
257	387830.73	1425403.90	Аналитический метод	0.10	-
258	387824.02	1425413.44	Аналитический метод	0.10	-
259	387816.82	1425421.17	Аналитический метод	0.10	-
260	387804.98	1425433.66	Аналитический метод	0.10	-
261	387792.37	1425443.03	Аналитический метод	0.10	-
262	387777.33	1425456.29	Аналитический метод	0.10	-
263	387771.25	1425462.61	Аналитический метод	0.10	-
264	387768.43	1425464.99	Аналитический метод	0.10	-
265	387754.66	1425476.36	Аналитический метод	0.10	-
266	387740.50	1425492.55	Аналитический метод	0.10	-
267	387732.15	1425500.30	Аналитический метод	0.10	-
268	387712.52	1425520.91	Аналитический метод	0.10	-
269	387702.46	1425529.69	Аналитический метод	0.10	-
270	387683.91	1425544.98	Аналитический метод	0.10	-
271	387671.12	1425558.37	Аналитический метод	0.10	-
272	387657.12	1425569.11	Аналитический метод	0.10	-

2. Сведения о характерных точках границ объекта

Обозначение характерных точек границ	Координаты, м		Метод определения координат характерной точки	Средняя квадратическая погрешность положения характерной точки (Mt), м	Описание обозначения точки на местности (при наличии)
	X	Y			
1	2	3	4	5	6
273	387649.11	1425579.01	Аналитический метод	0.10	-
274	387636.72	1425590.18	Аналитический метод	0.10	-
275	387630.22	1425601.72	Аналитический метод	0.10	-
276	387620.51	1425626.67	Аналитический метод	0.10	-
277	387618.03	1425645.25	Аналитический метод	0.10	-
278	387620.18	1425657.06	Аналитический метод	0.10	-
279	387623.78	1425672.73	Аналитический метод	0.10	-
280	387625.56	1425680.67	Аналитический метод	0.10	-
281	387627.03	1425690.27	Аналитический метод	0.10	-
282	387623.60	1425707.35	Аналитический метод	0.10	-
283	387616.85	1425712.47	Аналитический метод	0.10	-
284	387613.21	1425715.92	Аналитический метод	0.10	-
285	387609.19	1425720.59	Аналитический метод	0.10	-
286	387601.00	1425733.38	Аналитический метод	0.10	-
287	387593.70	1425746.80	Аналитический метод	0.10	-
288	387590.29	1425757.33	Аналитический метод	0.10	-
289	387586.73	1425773.67	Аналитический метод	0.10	-
290	387583.05	1425793.09	Аналитический метод	0.10	-
291	387582.09	1425805.20	Аналитический метод	0.10	-
292	387582.87	1425813.04	Аналитический метод	0.10	-
293	387585.66	1425825.45	Аналитический метод	0.10	-
294	387588.19	1425839.91	Аналитический метод	0.10	-
295	387578.93	1425857.56	Аналитический метод	0.10	-
296	387577.24	1425869.38	Аналитический метод	0.10	-
297	387577.82	1425885.99	Аналитический метод	0.10	-

2. Сведения о характерных точках границ объекта

Обозначение характерных точек границ	Координаты, м		Метод определения координат характерной точки	Средняя квадратическая погрешность положения характерной точки (Mt), м	Описание обозначения точки на местности (при наличии)
	X	Y			
1	2	3	4	5	6
298	387573.99	1425902.55	Аналитический метод	0.10	-
299	387573.63	1425906.42	Аналитический метод	0.10	-
300	387574.29	1425918.44	Аналитический метод	0.10	-
301	387573.23	1425933.54	Аналитический метод	0.10	-
302	387564.10	1425946.03	Аналитический метод	0.10	-
303	387556.72	1425959.53	Аналитический метод	0.10	-
304	387551.09	1425972.73	Аналитический метод	0.10	-
305	387549.97	1425986.68	Аналитический метод	0.10	-
306	387547.09	1426002.34	Аналитический метод	0.10	-
307	387547.52	1426018.16	Аналитический метод	0.10	-
308	387547.21	1426034.05	Аналитический метод	0.10	-
309	387546.69	1426048.01	Аналитический метод	0.10	-
310	387547.02	1426060.37	Аналитический метод	0.10	-
311	387542.49	1426077.05	Аналитический метод	0.10	-
312	387538.21	1426085.62	Аналитический метод	0.10	-
313	387534.97	1426091.87	Аналитический метод	0.10	-
314	387532.94	1426095.52	Аналитический метод	0.10	-

315	387524.92	1426102.88	Аналитический метод	0.10	-
316	387519.45	1426108.39	Аналитический метод	0.10	-
317	387513.86	1426114.81	Аналитический метод	0.10	-
318	387506.20	1426127.56	Аналитический метод	0.10	-
319	387497.69	1426144.50	Аналитический метод	0.10	-
320	387490.34	1426159.81	Аналитический метод	0.10	-
321	387483.42	1426173.66	Аналитический метод	0.10	-
322	387478.65	1426184.00	Аналитический метод	0.10	-

2. Сведения о характерных точках границ объекта

Обозначение характерных точек границ	Координаты, м		Метод определения координат характерной точки	Средняя квадратическая погрешность положения характерной точки (Mt), м	Описание обозначения точки на местности (при наличии)
	X	Y			
1	2	3	4	5	6
323	387467.97	1426196.57	Аналитический метод	0.10	-
324	387460.18	1426206.64	Аналитический метод	0.10	-
325	387452.59	1426216.64	Аналитический метод	0.10	-
326	387444.43	1426224.50	Аналитический метод	0.10	-
327	387443.28	1426231.06	Аналитический метод	0.10	-
328	387443.94	1426233.00	Аналитический метод	0.10	-
329	387446.00	1426239.86	Аналитический метод	0.10	-
330	387446.39	1426256.79	Аналитический метод	0.10	-
331	387442.76	1426269.31	Аналитический метод	0.10	-
332	387426.74	1426285.04	Аналитический метод	0.10	-
333	387422.02	1426288.51	Аналитический метод	0.10	-
334	387420.02	1426291.61	Аналитический метод	0.10	-
335	387420.92	1426294.02	Аналитический метод	0.10	-
336	387429.19	1426295.57	Аналитический метод	0.10	-
337	387441.43	1426295.17	Аналитический метод	0.10	-
338	387451.68	1426295.08	Аналитический метод	0.10	-
339	387461.26	1426295.80	Аналитический метод	0.10	-
340	387477.54	1426301.49	Аналитический метод	0.10	-
341	387495.72	1426310.81	Аналитический метод	0.10	-
342	387508.27	1426317.46	Аналитический метод	0.10	-
343	387525.75	1426327.30	Аналитический метод	0.10	-
344	387543.14	1426336.44	Аналитический метод	0.10	-
345	387563.64	1426353.47	Аналитический метод	0.10	-
346	387577.58	1426364.08	Аналитический метод	0.10	-
347	387585.76	1426367.47	Аналитический метод	0.10	-

2. Сведения о характерных точках границ объекта

Обозначение характерных точек границ	Координаты, м		Метод определения координат характерной точки	Средняя квадратическая погрешность положения характерной точки (Mt), м	Описание обозначения точки на местности (при наличии)
	X	Y			
1	2	3	4	5	6
348	387596.67	1426369.58	Аналитический метод	0.10	-
349	387614.09	1426382.43	Аналитический метод	0.10	-
350	387623.32	1426390.92	Аналитический метод	0.10	-
351	387629.88	1426400.13	Аналитический метод	0.10	-
352	387639.42	1426409.76	Аналитический метод	0.10	-
353	387650.70	1426418.83	Аналитический метод	0.10	-
354	387664.65	1426426.95	Аналитический метод	0.10	-
355	387669.15	1426430.38	Аналитический метод	0.10	-
356	387670.67	1426433.54	Аналитический метод	0.10	-
357	387671.53	1426436.97	Аналитический метод	0.10	-
358	387670.63	1426446.58	Аналитический метод	0.10	-
359	387669.58	1426451.17	Аналитический метод	0.10	-
360	387668.91	1426455.72	Аналитический метод	0.10	-
361	387667.25	1426463.43	Аналитический метод	0.10	-
362	387664.00	1426477.79	Аналитический метод	0.10	-
363	387662.96	1426487.75	Аналитический метод	0.10	-
364	387660.19	1426508.01	Аналитический метод	0.10	-
365	387659.04	1426514.12	Аналитический метод	0.10	-
366	387659.84	1426517.69	Аналитический метод	0.10	-
367	387660.13	1426529.93	Аналитический метод	0.10	-
368	387659.18	1426543.88	Аналитический метод	0.10	-
369	387658.31	1426555.94	Аналитический метод	0.10	-
370	387659.94	1426564.32	Аналитический метод	0.10	-
371	387663.19	1426580.07	Аналитический метод	0.10	-
372	387669.74	1426595.79	Аналитический метод	0.10	-

2. Сведения о характерных точках границ объекта

Обозначение характерных точек границ	Координаты, м		Метод определения координат характерной точки	Средняя квадратическая погрешность положения характерной точки (Mt), м	Описание обозначения точки на местности (при наличии)
	X	Y			
1	2	3	4	5	6
373	387676.10	1426613.99	Аналитический метод	0.10	-
374	387680.91	1426627.68	Аналитический метод	0.10	-
375	387685.47	1426644.38	Аналитический метод	0.10	-
376	387687.37	1426650.41	Аналитический метод	0.10	-
377	387692.00	1426667.37	Аналитический метод	0.10	-
378	387696.16	1426681.17	Аналитический метод	0.10	-
379	387702.05	1426694.47	Аналитический метод	0.10	-
380	387703.65	1426696.49	Аналитический метод	0.10	-
381	387705.25	1426700.59	Аналитический метод	0.10	-
382	387709.91	1426710.62	Аналитический метод	0.10	-
383	387711.61	1426716.28	Аналитический метод	0.10	-
384	387712.49	1426730.31	Аналитический метод	0.10	-
385	387709.09	1426749.17	Аналитический метод	0.10	-
386	387702.75	1426768.70	Аналитический метод	0.10	-
387	387701.25	1426780.47	Аналитический метод	0.10	-
388	387697.90	1426794.60	Аналитический метод	0.10	-
389	387695.38	1426799.50	Аналитический метод	0.10	-
390	387681.82	1426820.89	Аналитический метод	0.10	-
391	387678.77	1426823.95	Аналитический метод	0.10	-
392	387674.45	1426826.82	Аналитический метод	0.10	-
393	387664.45	1426834.50	Аналитический метод	0.10	-
394	387654.72	1426841.35	Аналитический метод	0.10	-
395	387640.96	1426848.32	Аналитический метод	0.10	-
396	387631.24	1426851.11	Аналитический метод	0.10	-
397	387625.81	1426853.26	Аналитический метод	0.10	-

2. Сведения о характерных точках границ объекта

Обозначение характерных точек границ	Координаты, м		Метод определения координат характерной точки	Средняя квадратическая погрешность положения характерной точки (Mt), м	Описание обозначения точки на местности (при наличии)
	X	Y			
1	2	3	4	5	6
398	387618.92	1426858.43	Аналитический метод	0.10	-
399	387612.05	1426865.95	Аналитический метод	0.10	-
400	387608.63	1426871.58	Аналитический метод	0.10	-
401	387603.68	1426882.06	Аналитический метод	0.10	-
402	387595.66	1426891.95	Аналитический метод	0.10	-
403	387584.88	1426907.57	Аналитический метод	0.10	-
404	387575.55	1426917.85	Аналитический метод	0.10	-
405	387569.90	1426924.48	Аналитический метод	0.10	-
406	387566.61	1426932.26	Аналитический метод	0.10	-
407	387563.80	1426941.28	Аналитический метод	0.10	-
408	387560.21	1426951.73	Аналитический метод	0.10	-
409	387557.43	1426964.30	Аналитический метод	0.10	-
410	387558.05	1426968.91	Аналитический метод	0.10	-
411	387562.84	1426982.31	Аналитический метод	0.10	-
412	387567.04	1426997.45	Аналитический метод	0.10	-
413	387570.75	1427008.60	Аналитический метод	0.10	-
414	387576.87	1427021.42	Аналитический метод	0.10	-
415	387582.71	1427036.70	Аналитический метод	0.10	-
416	387586.60	1427048.42	Аналитический метод	0.10	-
417	387588.36	1427052.21	Аналитический метод	0.10	-
418	387592.43	1427053.99	Аналитический метод	0.10	-
419	387597.38	1427053.25	Аналитический метод	0.10	-
420	387606.61	1427051.39	Аналитический метод	0.10	-
421	387612.66	1427049.91	Аналитический метод	0.10	-
422	387619.44	1427049.21	Аналитический метод	0.10	-

2. Сведения о характерных точках границ объекта

Обозначение	Координаты, м		Метод определе-	Средняя квадратическая по-	Описание обозначения точки

характерных точек границ	X	Y	ния координат характерной точки	грешность положения характерной точки (Mt), м	на местности (при наличии)
1	2	3	4	5	6
423	387630.40	1427048.40	Аналитический метод	0.10	-
424	387642.71	1427049.66	Аналитический метод	0.10	-
425	387652.24	1427051.74	Аналитический метод	0.10	-
426	387665.31	1427054.38	Аналитический метод	0.10	-
427	387684.58	1427058.63	Аналитический метод	0.10	-
428	387692.11	1427059.74	Аналитический метод	0.10	-
429	387701.28	1427061.23	Аналитический метод	0.10	-
430	387711.80	1427062.97	Аналитический метод	0.10	-
431	387725.94	1427065.30	Аналитический метод	0.10	-
432	387743.62	1427066.19	Аналитический метод	0.10	-
433	387754.75	1427064.67	Аналитический метод	0.10	-
434	387766.59	1427060.86	Аналитический метод	0.10	-
435	387785.39	1427049.98	Аналитический метод	0.10	-
436	387799.30	1427037.86	Аналитический метод	0.10	-
437	387807.38	1427031.17	Аналитический метод	0.10	-
438	387819.00	1427025.35	Аналитический метод	0.10	-
439	387826.21	1427023.98	Аналитический метод	0.10	-
440	387829.52	1427023.67	Аналитический метод	0.10	-
441	387836.62	1427026.54	Аналитический метод	0.10	-
442	387844.88	1427029.19	Аналитический метод	0.10	-
443	387856.12	1427031.69	Аналитический метод	0.10	-
444	387862.63	1427032.98	Аналитический метод	0.10	-
445	387869.47	1427034.26	Аналитический метод	0.10	-
446	387875.41	1427035.94	Аналитический метод	0.10	-
447	387894.46	1427039.44	Аналитический метод	0.10	-

2. Сведения о характерных точках границ объекта

Обозначение характерных точек границ	Координаты, м		Метод определения координат характерной точки	Средняя квадратическая погрешность положения характерной точки (Mt), м	Описание обозначения точки на местности (при наличии)
	X	Y			
1	2	3	4	5	6
448	387903.21	1427040.59	Аналитический метод	0.10	-
449	387911.27	1427042.27	Аналитический метод	0.10	-
450	387922.71	1427045.65	Аналитический метод	0.10	-
451	387934.72	1427051.09	Аналитический метод	0.10	-
452	387940.87	1427054.54	Аналитический метод	0.10	-
453	387947.20	1427058.51	Аналитический метод	0.10	-
454	387954.46	1427062.70	Аналитический метод	0.10	-
455	387966.66	1427064.97	Аналитический метод	0.10	-
456	387971.00	1427065.82	Аналитический метод	0.10	-
457	387975.93	1427065.81	Аналитический метод	0.10	-
458	387985.15	1427064.62	Аналитический метод	0.10	-
459	387998.78	1427065.89	Аналитический метод	0.10	-
460	388006.36	1427073.52	Аналитический метод	0.10	-
461	388014.72	1427086.70	Аналитический метод	0.10	-
462	388021.97	1427098.48	Аналитический метод	0.10	-
463	388024.49	1427103.46	Аналитический метод	0.10	-
464	388050.67	1427136.35	Аналитический метод	0.10	-
465	388066.99	1427158.71	Аналитический метод	0.10	-
466	388073.25	1427165.57	Аналитический метод	0.10	-
467	388083.69	1427181.36	Аналитический метод	0.10	-
468	388090.72	1427196.95	Аналитический метод	0.10	-
469	388095.43	1427209.30	Аналитический метод	0.10	-
470	388104.81	1427224.07	Аналитический метод	0.10	-
471	388107.85	1427232.09	Аналитический метод	0.10	-
472	388111.64	1427239.17	Аналитический метод	0.10	-

2. Сведения о характерных точках границ объекта

Обозначение характерных точек границ	Координаты, м		Метод определения координат характерной точки	Средняя квадратическая погрешность положения характерной точки (Mt), м	Описание обозначения точки на местности (при наличии)
	X	Y			
1	2	3	4	5	6
473	388121.41	1427256.77	Аналитический метод	0.10	-
474	388130.48	1427271.30	Аналитический метод	0.10	-
475	388137.61	1427282.64	Аналитический метод	0.10	-
476	388148.26	1427298.95	Аналитический метод	0.10	-
477	388155.21	1427310.12	Аналитический метод	0.10	-
478	388158.39	1427315.03	Аналитический метод	0.10	-
479	388162.30	1427322.56	Аналитический метод	0.10	-
480	388171.53	1427336.66	Аналитический метод	0.10	-
481	388184.60	1427356.14	Аналитический метод	0.10	-
482	388189.18	1427368.98	Аналитический метод	0.10	-
483	388187.12	1427384.55	Аналитический метод	0.10	-
484	388177.69	1427393.79	Аналитический метод	0.10	-
485	388168.41	1427405.06	Аналитический метод	0.10	-
486	388160.84	1427424.58	Аналитический метод	0.10	-
487	388153.21	1427438.85	Аналитический метод	0.10	-
488	388140.05	1427450.99	Аналитический метод	0.10	-
489	388129.27	1427458.76	Аналитический метод	0.10	-
490	388124.91	1427464.80	Аналитический метод	0.10	-
491	388121.63	1427476.75	Аналитический метод	0.10	-
492	388119.06	1427490.26	Аналитический метод	0.10	-
493	388115.09	1427506.58	Аналитический метод	0.10	-
494	388115.86	1427516.48	Аналитический метод	0.10	-
495	388117.61	1427529.71	Аналитический метод	0.10	-
496	388115.77	1427536.83	Аналитический метод	0.10	-
497	388113.00	1427544.02	Аналитический метод	0.10	-

2. Сведения о характерных точках границ объекта

Обозначение характерных точек границ	Координаты, м		Метод определения координат характерной точки	Средняя квадратическая погрешность положения характерной точки (Mt), м	Описание обозначения точки на местности (при наличии)
	X	Y			
1	2	3	4	5	6
498	388113.22	1427549.64	Аналитический метод	0.10	-
499	388119.17	1427557.55	Аналитический метод	0.10	-
500	388123.81	1427565.63	Аналитический метод	0.10	-
501	388134.66	1427574.79	Аналитический метод	0.10	-
502	388143.24	1427593.90	Аналитический метод	0.10	-
503	388143.68	1427600.15	Аналитический метод	0.10	-
504	388147.72	1427606.37	Аналитический метод	0.10	-
505	388160.62	1427618.28	Аналитический метод	0.10	-
506	388169.96	1427625.22	Аналитический метод	0.10	-
507	388173.80	1427631.48	Аналитический метод	0.10	-
508	388179.83	1427641.39	Аналитический метод	0.10	-
509	388186.86	1427650.67	Аналитический метод	0.10	-
510	388193.77	1427659.43	Аналитический метод	0.10	-
511	388198.29	1427667.42	Аналитический метод	0.10	-
512	388202.74	1427675.66	Аналитический метод	0.10	-
513	388203.13	1427683.41	Аналитический метод	0.10	-
514	388200.20	1427694.47	Аналитический метод	0.10	-
515	388198.49	1427700.48	Аналитический метод	0.10	-
516	388197.05	1427705.81	Аналитический метод	0.10	-
517	388196.15	1427711.95	Аналитический метод	0.10	-
518	388197.84	1427716.88	Аналитический метод	0.10	-
519	388201.08	1427725.22	Аналитический метод	0.10	-
520	388202.23	1427730.33	Аналитический метод	0.10	-
521	388205.04	1427741.51	Аналитический метод	0.10	-
522	388206.28	1427747.90	Аналитический метод	0.10	-

2. Сведения о характерных точках границ объекта

Обозначение характерных точек границ	Координаты, м		Метод определения координат характерной точки	Средняя квадратическая погрешность положения характерной точки (Mt), м	Описание обозначения точки на местности (при наличии)
	X	Y			
1	2	3	4	5	6
523	388207.63	1427755.42	Аналитический метод	0.10	-
524	388207.47	1427761.75	Аналитический метод	0.10	-
525	388203.52	1427770.76	Аналитический метод	0.10	-
526	388199.77	1427776.49	Аналитический метод	0.10	-
527	388195.52	1427782.83	Аналитический метод	0.10	-
528	388190.16	1427794.89	Аналитический метод	0.10	-
529	388186.28	1427803.72	Аналитический метод	0.10	-
530	388183.19	1427808.40	Аналитический метод	0.10	-

531	388176.40	1427816.47	Аналитический метод	0.10	-
532	388171.56	1427820.27	Аналитический метод	0.10	-
533	388166.99	1427825.20	Аналитический метод	0.10	-
534	388163.65	1427831.09	Аналитический метод	0.10	-
535	388161.48	1427833.90	Аналитический метод	0.10	-
536	388159.82	1427842.99	Аналитический метод	0.10	-
537	388160.52	1427853.75	Аналитический метод	0.10	-
538	388160.97	1427867.87	Аналитический метод	0.10	-
539	388160.94	1427874.01	Аналитический метод	0.10	-
540	388161.88	1427879.76	Аналитический метод	0.10	-
541	388160.37	1427890.47	Аналитический метод	0.10	-
542	388157.13	1427898.70	Аналитический метод	0.10	-
543	388153.86	1427909.71	Аналитический метод	0.10	-
544	388150.02	1427922.63	Аналитический метод	0.10	-
545	388146.28	1427934.77	Аналитический метод	0.10	-
546	388145.49	1427939.92	Аналитический метод	0.10	-
547	388141.75	1427948.64	Аналитический метод	0.10	-

2. Сведения о характерных точках границ объекта

Обозначение характерных точек границ	Координаты, м		Метод определения координат характерной точки	Средняя квадратическая погрешность положения характерной точки (Mt), м	Описание обозначения точки на местности (при наличии)
	X	Y			
1	2	3	4	5	6
548	388136.93	1427958.35	Аналитический метод	0.10	-
549	388127.71	1427968.73	Аналитический метод	0.10	-
550	388122.57	1427975.69	Аналитический метод	0.10	-
551	388117.52	1427982.34	Аналитический метод	0.10	-
552	388110.21	1427990.59	Аналитический метод	0.10	-
553	388105.07	1427997.75	Аналитический метод	0.10	-
554	388105.66	1428000.22	Аналитический метод	0.10	-
555	388108.61	1428001.44	Аналитический метод	0.10	-
556	388112.16	1428001.67	Аналитический метод	0.10	-
557	388118.61	1428000.86	Аналитический метод	0.10	-
558	388137.63	1428005.04	Аналитический метод	0.10	-
559	388148.52	1428005.45	Аналитический метод	0.10	-
560	388152.36	1428007.62	Аналитический метод	0.10	-
561	388155.03	1428008.16	Аналитический метод	0.10	-
562	388162.20	1428012.08	Аналитический метод	0.10	-
563	388232.01	1428064.15	Аналитический метод	0.10	-
564	388243.17	1428072.94	Аналитический метод	0.10	-
565	388252.55	1428081.91	Аналитический метод	0.10	-
566	388262.36	1428091.96	Аналитический метод	0.10	-
567	388278.89	1428109.03	Аналитический метод	0.10	-
568	388290.40	1428121.28	Аналитический метод	0.10	-
569	388304.25	1428134.98	Аналитический метод	0.10	-
570	388317.87	1428146.13	Аналитический метод	0.10	-
571	388320.28	1428148.77	Аналитический метод	0.10	-
572	388330.81	1428158.38	Аналитический метод	0.10	-

2. Сведения о характерных точках границ объекта

Обозначение характерных точек границ	Координаты, м		Метод определения координат характерной точки	Средняя квадратическая погрешность положения характерной точки (Mt), м	Описание обозначения точки на местности (при наличии)
	X	Y			
1	2	3	4	5	6
573	388345.17	1428170.55	Аналитический метод	0.10	-
574	388360.10	1428183.57	Аналитический метод	0.10	-
575	388371.20	1428192.05	Аналитический метод	0.10	-
576	388383.09	1428202.28	Аналитический метод	0.10	-
577	388391.81	1428208.38	Аналитический метод	0.10	-
578	388401.83	1428215.58	Аналитический метод	0.10	-
579	388409.31	1428221.23	Аналитический метод	0.10	-
580	388420.35	1428229.07	Аналитический метод	0.10	-
581	388427.80	1428234.42	Аналитический метод	0.10	-
582	388438.13	1428241.70	Аналитический метод	0.10	-
583	388446.37	1428248.62	Аналитический метод	0.10	-
584	388451.24	1428250.67	Аналитический метод	0.10	-
585	388449.70	1428254.34	Аналитический метод	0.10	-
586	388444.26	1428252.07	Аналитический метод	0.10	-
587	388435.69	1428244.88	Аналитический метод	0.10	-
588	388425.48	1428237.68	Аналитический метод	0.10	-
589	388418.03	1428232.33	Аналитический метод	0.10	-
590	388406.94	1428224.45	Аналитический метод	0.10	-
591	388399.46	1428218.80	Аналитический метод	0.10	-
592	388389.50	1428211.64	Аналитический метод	0.10	-
593	388380.63	1428205.44	Аналитический метод	0.10	-
594	388368.68	1428195.16	Аналитический метод	0.10	-
595	388357.57	1428186.67	Аналитический метод	0.10	-
596	388342.56	1428173.58	Аналитический метод	0.10	-
597	388328.17	1428161.38	Аналитический метод	0.10	-

2. Сведения о характерных точках границ объекта

Обозначение характерных точек границ	Координаты, м		Метод определения координат характерной точки	Средняя квадратическая погрешность положения характерной точки (Mt), м	Описание обозначения точки на местности (при наличии)
	X	Y			
1	2	3	4	5	6
598	388317.45	1428151.61	Аналитический метод	0.10	-
599	388315.11	1428149.05	Аналитический метод	0.10	-
600	388301.57	1428137.96	Аналитический метод	0.10	-
601	388287.54	1428124.07	Аналитический метод	0.10	-
602	388275.99	1428111.79	Аналитический метод	0.10	-
603	388259.49	1428094.75	Аналитический метод	0.10	-
604	388249.74	1428084.76	Аналитический метод	0.10	-
605	388240.55	1428075.96	Аналитический метод	0.10	-
606	388229.57	1428067.33	Аналитический метод	0.10	-
607	388160.03	1428015.46	Аналитический метод	0.10	-
608	388153.65	1428011.96	Аналитический метод	0.10	-
609	388150.95	1428011.42	Аналитический метод	0.10	-
610	388147.40	1428009.41	Аналитический метод	0.10	-
611	388137.12	1428009.02	Аналитический метод	0.10	-
612	388118.42	1428004.92	Аналитический метод	0.10	-
613	388112.27	1428005.69	Аналитический метод	0.10	-
614	388107.69	1428005.38	Аналитический метод	0.10	-
615	388102.24	1428003.14	Аналитический метод	0.10	-
616	388100.75	1427996.91	Аналитический метод	0.10	-
617	388107.08	1427988.09	Аналитический метод	0.10	-
618	388114.43	1427979.80	Аналитический метод	0.10	-
619	388119.36	1427973.29	Аналитический метод	0.10	-
620	388124.60	1427966.21	Аналитический метод	0.10	-
621	388133.59	1427956.09	Аналитический метод	0.10	-
622	388138.11	1427946.96	Аналитический метод	0.10	-

2. Сведения о характерных точках границ объекта

Обозначение характерных точек границ	Координаты, м		Метод определения координат характерной точки	Средняя квадратическая погрешность положения характерной точки (Mt), м	Описание обозначения точки на местности (при наличии)
	X	Y			
1	2	3	4	5	6
623	388141.61	1427938.81	Аналитический метод	0.10	-
624	388142.38	1427933.87	Аналитический метод	0.10	-
625	388146.19	1427921.47	Аналитический метод	0.10	-
626	388150.03	1427908.57	Аналитический метод	0.10	-
627	388153.34	1427897.40	Аналитический метод	0.10	-
628	388156.48	1427889.44	Аналитический метод	0.10	-
629	388157.83	1427879.80	Аналитический метод	0.10	-
630	388156.94	1427874.32	Аналитический метод	0.10	-
631	388156.97	1427867.92	Аналитический метод	0.10	-
632	388156.53	1427853.95	Аналитический метод	0.10	-
633	388155.79	1427842.75	Аналитический метод	0.10	-
634	388157.72	1427832.22	Аналитический метод	0.10	-
635	388160.31	1427828.87	Аналитический метод	0.10	-
636	388163.74	1427822.82	Аналитический метод	0.10	-
637	388168.84	1427817.32	Аналитический метод	0.10	-
638	388173.61	1427813.58	Аналитический метод	0.10	-
639	388179.98	1427806.00	Аналитический метод	0.10	-
640	388182.76	1427801.80	Аналитический метод	0.10	-
641	388186.50	1427793.28	Аналитический метод	0.10	-

642	388192.00	1427780.89	Аналитический метод	0.10	-
643	388196.43	1427774.29	Аналитический метод	0.10	-
644	388199.99	1427768.85	Аналитический метод	0.10	-
645	388203.49	1427760.87	Аналитический метод	0.10	-
646	388203.62	1427755.73	Аналитический метод	0.10	-
647	388202.35	1427748.63	Аналитический метод	0.10	-

2. Сведения о характерных точках границ объекта

Обозначение характерных точек границ	Координаты, м		Метод определения координат характерной точки	Средняя квадратическая погрешность положения характерной точки (Mt), м	Описание обозначения точки на местности (при наличии)
	X	Y			
1	2	3	4	5	6
648	388201.13	1427742.38	Аналитический метод	0.10	-
649	388198.34	1427731.26	Аналитический метод	0.10	-
650	388197.24	1427726.39	Аналитический метод	0.10	-
651	388194.08	1427718.26	Аналитический метод	0.10	-
652	388192.05	1427712.33	Аналитический метод	0.10	-
653	388193.13	1427705.00	Аналитический метод	0.10	-
654	388194.63	1427699.42	Аналитический метод	0.10	-
655	388196.34	1427693.42	Аналитический метод	0.10	-
656	388199.10	1427682.99	Аналитический метод	0.10	-
657	388198.79	1427676.76	Аналитический метод	0.10	-
658	388194.79	1427669.36	Аналитический метод	0.10	-
659	388190.44	1427661.67	Аналитический метод	0.10	-
660	388183.70	1427653.11	Аналитический метод	0.10	-
661	388176.52	1427643.65	Аналитический метод	0.10	-
662	388170.39	1427633.56	Аналитический метод	0.10	-
663	388166.95	1427627.97	Аналитический метод	0.10	-
664	388158.06	1427621.36	Аналитический метод	0.10	-
665	388144.64	1427608.97	Аналитический метод	0.10	-
666	388139.76	1427601.46	Аналитический метод	0.10	-
667	388139.30	1427594.89	Аналитический метод	0.10	-
668	388131.38	1427577.26	Аналитический метод	0.10	-
669	388120.70	1427568.23	Аналитический метод	0.10	-
670	388115.82	1427559.76	Аналитический метод	0.10	-
671	388109.27	1427551.04	Аналитический метод	0.10	-
672	388108.97	1427543.35	Аналитический метод	0.10	-

2. Сведения о характерных точках границ объекта

Обозначение характерных точек границ	Координаты, м		Метод определения координат характерной точки	Средняя квадратическая погрешность положения характерной точки (Mt), м	Описание обозначения точки на местности (при наличии)
	X	Y			
1	2	3	4	5	6
673	388111.96	1427535.61	Аналитический метод	0.10	-
674	388113.54	1427529.46	Аналитический метод	0.10	-
675	388111.88	1427516.90	Аналитический метод	0.10	-
676	388111.06	1427506.25	Аналитический метод	0.10	-
677	388115.15	1427489.42	Аналитический метод	0.10	-
678	388117.73	1427475.84	Аналитический метод	0.10	-
679	388121.24	1427463.04	Аналитический метод	0.10	-
680	388126.40	1427455.90	Аналитический метод	0.10	-
681	388137.51	1427447.88	Аналитический метод	0.10	-
682	388150.00	1427436.37	Аналитический метод	0.10	-
683	388157.20	1427422.91	Аналитический метод	0.10	-
684	388164.92	1427403.02	Аналитический метод	0.10	-
685	388174.74	1427391.08	Аналитический метод	0.10	-
686	388183.34	1427382.66	Аналитический метод	0.10	-
687	388185.08	1427369.41	Аналитический метод	0.10	-
688	388181.00	1427357.95	Аналитический метод	0.10	-
689	388168.20	1427338.87	Аналитический метод	0.10	-
690	388158.85	1427324.58	Аналитический метод	0.10	-
691	388154.93	1427317.04	Аналитический метод	0.10	-
692	388151.83	1427312.27	Аналитический метод	0.10	-
693	388144.88	1427301.10	Аналитический метод	0.10	-
694	388134.24	1427284.80	Аналитический метод	0.10	-
695	388127.09	1427273.43	Аналитический метод	0.10	-
696	388117.96	1427258.80	Аналитический метод	0.10	-
697	388108.13	1427241.08	Аналитический метод	0.10	-

2. Сведения о характерных точках границ объекта

Обозначение характерных точек границ	Координаты, м		Метод определения координат характерной точки	Средняя квадратическая погрешность положения характерной точки (Mt), м	Описание обозначения точки на местности (при наличии)
	X	Y			
1	2	3	4	5	6
698	388104.20	1427233.75	Аналитический метод	0.10	-
699	388101.21	1427225.86	Аналитический метод	0.10	-
700	388091.83	1427211.10	Аналитический метод	0.10	-
701	388087.02	1427198.49	Аналитический метод	0.10	-
702	388080.18	1427183.29	Аналитический метод	0.10	-
703	388070.08	1427168.03	Аналитический метод	0.10	-
704	388063.89	1427161.24	Аналитический метод	0.10	-
705	388047.49	1427138.78	Аналитический метод	0.10	-
706	388021.10	1427105.63	Аналитический метод	0.10	-
707	388018.48	1427100.44	Аналитический метод	0.10	-
708	388011.33	1427088.81	Аналитический метод	0.10	-
709	388003.22	1427076.03	Аналитический метод	0.10	-
710	387996.96	1427069.74	Аналитический метод	0.10	-
711	387985.22	1427068.65	Аналитический метод	0.10	-
712	387976.18	1427069.81	Аналитический метод	0.10	-
713	387970.61	1427069.82	Аналитический метод	0.10	-
714	387965.91	1427068.90	Аналитический метод	0.10	-
715	387953.06	1427066.51	Аналитический метод	0.10	-
716	387945.14	1427061.94	Аналитический метод	0.10	-
717	387938.83	1427057.98	Аналитический метод	0.10	-
718	387932.91	1427054.66	Аналитический метод	0.10	-
719	387921.31	1427049.41	Аналитический метод	0.10	-
720	387910.29	1427046.15	Аналитический метод	0.10	-
721	387902.54	1427044.54	Аналитический метод	0.10	-
722	387893.84	1427043.40	Аналитический метод	0.10	-

2. Сведения о характерных точках границ объекта

Обозначение характерных точек границ	Координаты, м		Метод определения координат характерной точки	Средняя квадратическая погрешность положения характерной точки (Mt), м	Описание обозначения точки на местности (при наличии)
	X	Y			
1	2	3	4	5	6
723	387874.50	1427039.84	Аналитический метод	0.10	-
724	387868.55	1427038.16	Аналитический метод	0.10	-
725	387861.87	1427036.91	Аналитический метод	0.10	-
726	387855.30	1427035.61	Аналитический метод	0.10	-
727	387843.83	1427033.06	Аналитический метод	0.10	-
728	387835.25	1427030.31	Аналитический метод	0.10	-
729	387828.92	1427027.74	Аналитический метод	0.10	-
730	387826.77	1427027.94	Аналитический метод	0.10	-
731	387820.30	1427029.18	Аналитический метод	0.10	-
732	387809.58	1427034.54	Аналитический метод	0.10	-
733	387801.89	1427040.91	Аналитический метод	0.10	-
734	387787.72	1427053.25	Аналитический метод	0.10	-
735	387768.23	1427064.53	Аналитический метод	0.10	-
736	387755.64	1427068.59	Аналитический метод	0.10	-
737	387743.79	1427070.20	Аналитический метод	0.10	-
738	387725.52	1427069.28	Аналитический метод	0.10	-
739	387711.15	1427066.92	Аналитический метод	0.10	-
740	387700.63	1427065.18	Аналитический метод	0.10	-
741	387691.50	1427063.69	Аналитический метод	0.10	-
742	387683.86	1427062.57	Аналитический метод	0.10	-
743	387664.48	1427058.30	Аналитический метод	0.10	-
744	387651.41	1427055.65	Аналитический метод	0.10	-
745	387642.08	1427053.62	Аналитический метод	0.10	-
746	387630.34	1427052.42	Аналитический метод	0.10	-
747	387619.80	1427053.19	Аналитический метод	0.10	-

2. Сведения о характерных точках границ объекта

Обозначение характерных точек границ	Координаты, м		Метод определения координат характерной точки	Средняя квадратическая погрешность положения характерной точки (Mt), м	Описание обозначения точки на местности (при наличии)
	X	Y			
1	2	3	4	5	6
748	387613.35	1427053.86	Аналитический	0.10	-

			метод		
749	387607.48	1427055.30	Аналитический метод	0.10	-
750	387598.07	1427057.19	Аналитический метод	0.10	-
751	387591.88	1427058.12	Аналитический метод	0.10	-
752	387585.37	1427055.26	Аналитический метод	0.10	-
753	387582.88	1427049.89	Аналитический метод	0.10	-
754	387578.95	1427038.04	Аналитический метод	0.10	-
755	387573.19	1427023.00	Аналитический метод	0.10	-
756	387567.03	1427010.10	Аналитический метод	0.10	-
757	387563.21	1426998.62	Аналитический метод	0.10	-
758	387559.03	1426983.52	Аналитический метод	0.10	-
759	387554.14	1426969.86	Аналитический метод	0.10	-
760	387553.38	1426964.13	Аналитический метод	0.10	-
761	387556.36	1426950.65	Аналитический метод	0.10	-
762	387560.00	1426940.04	Аналитический метод	0.10	-
763	387562.85	1426930.88	Аналитический метод	0.10	-
764	387566.46	1426922.35	Аналитический метод	0.10	-
765	387572.55	1426915.21	Аналитический метод	0.10	-
766	387581.74	1426905.08	Аналитический метод	0.10	-
767	387592.45	1426889.55	Аналитический метод	0.10	-
768	387600.27	1426879.91	Аналитический метод	0.10	-
769	387605.10	1426869.68	Аналитический метод	0.10	-
770	387608.84	1426863.54	Аналитический метод	0.10	-
771	387616.22	1426855.46	Аналитический метод	0.10	-
772	387623.83	1426849.74	Аналитический метод	0.10	-

2. Сведения о характерных точках границ объекта

Обозначение характерных точек границ	Координаты, м		Метод определения координат характерной точки	Средняя квадратическая погрешность положения характерной точки (Mt), м	Описание обозначения точки на местности (при наличии)
	X	Y			
1	2	3	4	5	6
773	387629.95	1426847.31	Аналитический метод	0.10	-
774	387639.49	1426844.58	Аналитический метод	0.10	-
775	387652.65	1426837.91	Аналитический метод	0.10	-
776	387662.08	1426831.27	Аналитический метод	0.10	-
777	387672.13	1426823.56	Аналитический метод	0.10	-
778	387676.22	1426820.84	Аналитический метод	0.10	-
779	387678.68	1426818.37	Аналитический метод	0.10	-
780	387691.91	1426797.52	Аналитический метод	0.10	-
781	387694.11	1426793.20	Аналитический метод	0.10	-
782	387697.31	1426779.76	Аналитический метод	0.10	-
783	387698.83	1426767.82	Аналитический метод	0.10	-
784	387705.20	1426748.19	Аналитический метод	0.10	-
785	387708.47	1426730.08	Аналитический метод	0.10	-
786	387707.65	1426716.99	Аналитический метод	0.10	-
787	387706.16	1426712.04	Аналитический метод	0.10	-
788	387701.57	1426702.16	Аналитический метод	0.10	-
789	387700.14	1426698.50	Аналитический метод	0.10	-
790	387698.60	1426696.55	Аналитический метод	0.10	-
791	387692.41	1426682.56	Аналитический метод	0.10	-
792	387688.15	1426668.48	Аналитический метод	0.10	-
793	387683.53	1426651.54	Аналитический метод	0.10	-
794	387681.63	1426645.51	Аналитический метод	0.10	-
795	387677.09	1426628.87	Аналитический метод	0.10	-
796	387672.32	1426615.31	Аналитический метод	0.10	-
797	387666.00	1426597.22	Аналитический метод	0.10	-

2. Сведения о характерных точках границ объекта

Обозначение характерных точек границ	Координаты, м		Метод определения координат характерной точки	Средняя квадратическая погрешность положения характерной точки (Mt), м	Описание обозначения точки на местности (при наличии)
	X	Y			
1	2	3	4	5	6
798	387659.35	1426581.26	Аналитический метод	0.10	-
799	387656.02	1426565.10	Аналитический метод	0.10	-
800	387654.28	1426556.18	Аналитический метод	0.10	-
801	387655.19	1426543.60	Аналитический метод	0.10	-
802	387656.13	1426529.84	Аналитический метод	0.10	-
803	387655.85	1426518.18	Аналитический метод	0.10	-
804	387654.95	1426514.19	Аналитический метод	0.10	-
805	387656.24	1426507.37	Аналитический метод	0.10	-
806	387658.99	1426487.27	Аналитический метод	0.10	-
807	387660.05	1426477.14	Аналитический метод	0.10	-
808	387663.35	1426462.57	Аналитический метод	0.10	-
809	387664.97	1426455.01	Аналитический метод	0.10	-
810	387665.64	1426450.43	Аналитический метод	0.10	-
811	387666.67	1426445.95	Аналитический метод	0.10	-
812	387667.49	1426437.28	Аналитический метод	0.10	-
813	387666.89	1426434.91	Аналитический метод	0.10	-
814	387665.96	1426432.98	Аналитический метод	0.10	-
815	387662.42	1426430.29	Аналитический метод	0.10	-
816	387648.43	1426422.14	Аналитический метод	0.10	-
817	387636.74	1426412.74	Аналитический метод	0.10	-
818	387626.81	1426402.72	Аналитический метод	0.10	-
819	387620.30	1426393.58	Аналитический метод	0.10	-
820	387611.54	1426385.52	Аналитический метод	0.10	-
821	387595.02	1426373.33	Аналитический метод	0.10	-
822	387584.60	1426371.32	Аналитический метод	0.10	-

2. Сведения о характерных точках границ объекта

Обозначение характерных точек границ	Координаты, м		Метод определения координат характерной точки	Средняя квадратическая погрешность положения характерной точки (Mt), м	Описание обозначения точки на местности (при наличии)
	X	Y			
1	2	3	4	5	6
823	387575.57	1426367.58	Аналитический метод	0.10	-
824	387561.15	1426356.60	Аналитический метод	0.10	-
825	387540.91	1426339.78	Аналитический метод	0.10	-
826	387523.84	1426330.82	Аналитический метод	0.10	-
827	387506.36	1426320.97	Аналитический метод	0.10	-
828	387493.87	1426314.36	Аналитический метод	0.10	-
829	387475.96	1426305.17	Аналитический метод	0.10	-
830	387460.43	1426299.75	Аналитический метод	0.10	-
831	387451.55	1426299.08	Аналитический метод	0.10	-
832	387441.51	1426299.17	Аналитический метод	0.10	-
833	387428.88	1426299.58	Аналитический метод	0.10	-
834	387417.96	1426297.53	Аналитический метод	0.10	-
835	387415.57	1426291.13	Аналитический метод	0.10	-
836	387419.05	1426285.72	Аналитический метод	0.10	-
837	387424.14	1426281.99	Аналитический метод	0.10	-
838	387439.21	1426267.19	Аналитический метод	0.10	-
839	387442.37	1426256.26	Аналитический метод	0.10	-
840	387442.02	1426240.49	Аналитический метод	0.10	-
841	387440.13	1426234.22	Аналитический метод	0.10	-
842	387439.16	1426231.37	Аналитический метод	0.10	-
843	387440.71	1426222.52	Аналитический метод	0.10	-
844	387449.59	1426213.97	Аналитический метод	0.10	-
845	387457.01	1426204.20	Аналитический метод	0.10	-
846	387464.86	1426194.05	Аналитический метод	0.10	-
847	387475.25	1426181.83	Аналитический метод	0.10	-

2. Сведения о характерных точках границ объекта

Обозначение характерных точек границ	Координаты, м		Метод определения координат характерной точки	Средняя квадратическая погрешность положения характерной точки (Mt), м	Описание обозначения точки на местности (при наличии)
	X	Y			
1	2	3	4	5	6
848	387479.82	1426171.93	Аналитический метод	0.10	-
849	387486.74	1426158.06	Аналитический метод	0.10	-
850	387494.10	1426142.73	Аналитический метод	0.10	-
851	387502.69	1426125.62	Аналитический метод	0.10	-
852	387510.61	1426112.45	Аналитический метод	0.10	-
853	387516.52	1426105.66	Аналитический метод	0.10	-
854	387522.15	1426100.00	Аналитический метод	0.10	-
855	387529.76	1426093.01	Аналитический метод	0.10	-
856	387531.45	1426089.97	Аналитический метод	0.10	-
857	387534.65	1426083.80	Аналитический метод	0.10	-
858	387538.73	1426075.62	Аналитический метод	0.10	-
859	387543.01	1426059.89	Аналитический	0.10	-

			метод		
860	387542.69	1426047.99	Аналитический метод	0.10	-
861	387543.21	1426033.94	Аналитический метод	0.10	-
862	387543.52	1426018.18	Аналитический метод	0.10	-
863	387543.08	1426002.03	Аналитический метод	0.10	-
864	387546.00	1425986.16	Аналитический метод	0.10	-
865	387547.16	1425971.76	Аналитический метод	0.10	-
866	387553.11	1425957.79	Аналитический метод	0.10	-
867	387560.71	1425943.88	Аналитический метод	0.10	-
868	387569.32	1425932.11	Аналитический метод	0.10	-
869	387570.28	1425918.41	Аналитический метод	0.10	-
870	387569.62	1425906.35	Аналитический метод	0.10	-
871	387570.03	1425901.92	Аналитический метод	0.10	-
872	387573.80	1425885.60	Аналитический метод	0.10	-

2. Сведения о характерных точках границ объекта

Обозначение характерных точек границ	Координаты, м		Метод определения координат характерной точки	Средняя квадратическая погрешность положения характерной точки (Mt), м	Описание обозначения точки на местности (при наличии)
	X	Y			
1	2	3	4	5	6
873	387573.23	1425869.16	Аналитический метод	0.10	-
874	387575.07	1425856.31	Аналитический метод	0.10	-
875	387584.01	1425839.25	Аналитический метод	0.10	-
876	387581.74	1425826.24	Аналитический метод	0.10	-
877	387578.91	1425813.68	Аналитический метод	0.10	-
878	387578.07	1425805.24	Аналитический метод	0.10	-
879	387579.08	1425792.56	Аналитический метод	0.10	-
880	387582.81	1425772.87	Аналитический метод	0.10	-
881	387586.42	1425756.29	Аналитический метод	0.10	-
882	387590.01	1425745.22	Аналитический метод	0.10	-
883	387597.55	1425731.35	Аналитический метод	0.10	-
884	387605.98	1425718.20	Аналитический метод	0.10	-
885	387610.31	1425713.16	Аналитический метод	0.10	-
886	387614.26	1425709.41	Аналитический метод	0.10	-
887	387619.98	1425705.08	Аналитический метод	0.10	-
888	387622.97	1425690.17	Аналитический метод	0.10	-
889	387621.62	1425681.41	Аналитический метод	0.10	-
890	387619.88	1425673.61	Аналитический метод	0.10	-
891	387616.26	1425657.86	Аналитический метод	0.10	-
892	387613.98	1425645.34	Аналитический метод	0.10	-
893	387616.61	1425625.67	Аналитический метод	0.10	-
894	387626.60	1425600.01	Аналитический метод	0.10	-
895	387633.56	1425587.64	Аналитический метод	0.10	-
896	387646.20	1425576.25	Аналитический метод	0.10	-
897	387654.31	1425566.23	Аналитический метод	0.10	-

2. Сведения о характерных точках границ объекта

Обозначение характерных точек границ	Координаты, м		Метод определения координат характерной точки	Средняя квадратическая погрешность положения характерной точки (Mt), м	Описание обозначения точки на местности (при наличии)
	X	Y			
1	2	3	4	5	6
898	387668.44	1425555.39	Аналитический метод	0.10	-
899	387681.18	1425542.05	Аналитический метод	0.10	-
900	387699.87	1425526.64	Аналитический метод	0.10	-
901	387709.75	1425518.02	Аналитический метод	0.10	-
902	387729.34	1425497.45	Аналитический метод	0.10	-
903	387737.63	1425489.76	Аналитический метод	0.10	-
904	387751.86	1425473.48	Аналитический метод	0.10	-
905	387765.87	1425461.92	Аналитический метод	0.10	-
906	387768.51	1425459.68	Аналитический метод	0.10	-
907	387774.56	1425453.40	Аналитический метод	0.10	-
908	387789.85	1425439.92	Аналитический метод	0.10	-
909	387802.32	1425430.66	Аналитический метод	0.10	-
910	387813.90	1425418.43	Аналитический метод	0.10	-
911	387820.90	1425410.91	Аналитический метод	0.10	-
912	387827.50	1425401.54	Аналитический метод	0.10	-
913	387835.54	1425390.93	Аналитический метод	0.10	-
914	387842.06	1425383.15	Аналитический метод	0.10	-
915	387851.33	1425373.45	Аналитический метод	0.10	-
916	387865.36	1425365.58	Аналитический метод	0.10	-
917	387883.81	1425355.37	Аналитический метод	0.10	-
918	387891.26	1425346.49	Аналитический метод	0.10	-
919	387897.42	1425338.21	Аналитический метод	0.10	-
920	387904.38	1425322.98	Аналитический метод	0.10	-
921	387908.47	1425314.00	Аналитический метод	0.10	-
922	387911.24	1425304.63	Аналитический метод	0.10	-

2. Сведения о характерных точках границ объекта

Обозначение характерных точек границ	Координаты, м		Метод определения координат характерной точки	Средняя квадратическая погрешность положения характерной точки (Mt), м	Описание обозначения точки на местности (при наличии)
	X	Y			
1	2	3	4	5	6
923	387916.74	1425286.17	Аналитический метод	0.10	-
924	387921.79	1425280.90	Аналитический метод	0.10	-
925	387933.77	1425267.79	Аналитический метод	0.10	-
926	387942.17	1425260.18	Аналитический метод	0.10	-
927	387950.95	1425251.11	Аналитический метод	0.10	-
928	387962.71	1425231.51	Аналитический метод	0.10	-
929	387975.18	1425216.09	Аналитический метод	0.10	-
930	387981.27	1425209.08	Аналитический метод	0.10	-
931	387988.18	1425201.39	Аналитический метод	0.10	-
932	387993.20	1425193.20	Аналитический метод	0.10	-
933	388006.39	1425183.08	Аналитический метод	0.10	-
934	388016.89	1425173.28	Аналитический метод	0.10	-
935	388025.16	1425162.11	Аналитический метод	0.10	-
936	388034.96	1425149.41	Аналитический метод	0.10	-
937	388043.34	1425138.48	Аналитический метод	0.10	-
938	388048.88	1425127.58	Аналитический метод	0.10	-
939	388058.54	1425112.43	Аналитический метод	0.10	-
940	388065.58	1425098.88	Аналитический метод	0.10	-
941	388071.83	1425092.05	Аналитический метод	0.10	-
942	388081.90	1425078.17	Аналитический метод	0.10	-
943	388090.54	1425060.98	Аналитический метод	0.10	-
944	388106.29	1425033.07	Аналитический метод	0.10	-
945	388108.51	1425013.39	Аналитический метод	0.10	-
946	388107.84	1424994.09	Аналитический метод	0.10	-
947	388109.51	1424984.23	Аналитический метод	0.10	-

2. Сведения о характерных точках границ объекта

Обозначение характерных точек границ	Координаты, м		Метод определения координат характерной точки	Средняя квадратическая погрешность положения характерной точки (Mt), м	Описание обозначения точки на местности (при наличии)
	X	Y			
1	2	3	4	5	6
948	388114.79	1424968.70	Аналитический метод	0.10	-
949	388119.84	1424955.75	Аналитический метод	0.10	-
950	388120.94	1424950.77	Аналитический метод	0.10	-
951	388124.76	1424936.17	Аналитический метод	0.10	-
952	388131.10	1424930.74	Аналитический метод	0.10	-
953	388144.11	1424920.72	Аналитический метод	0.10	-
954	388156.84	1424910.91	Аналитический метод	0.10	-
955	388166.68	1424897.38	Аналитический метод	0.10	-
956	388167.67	1424891.88	Аналитический метод	0.10	-
957	388168.48	1424877.62	Аналитический метод	0.10	-
958	388177.33	1424863.97	Аналитический метод	0.10	-
959	388188.21	1424842.45	Аналитический метод	0.10	-
960	388196.59	1424836.33	Аналитический метод	0.10	-
961	388204.68	1424822.97	Аналитический метод	0.10	-
962	388235.22	1424799.17	Аналитический метод	0.10	-
963	388245.73	1424792.83	Аналитический метод	0.10	-
964	388256.52	1424786.84	Аналитический метод	0.10	-
965	388261.36	1424779.63	Аналитический метод	0.10	-
966	388271.20	1424760.93	Аналитический метод	0.10	-
967	388278.07	1424745.16	Аналитический метод	0.10	-
968	388284.22	1424733.74	Аналитический метод	0.10	-
969	388286.78	1424727.77	Аналитический метод	0.10	-
970	388292.46	1424715.96	Аналитический	0.10	-

			метод		
971	388300.88	1424708.42	Аналитический метод	0.10	-
972	388305.64	1424700.44	Аналитический метод	0.10	-

2. Сведения о характерных точках границ объекта

Обозначение характерных точек границ	Координаты, м		Метод определения координат характерной точки	Средняя квадратическая погрешность положения характерной точки (Mt), м	Описание обозначения точки на местности (при наличии)
	X	Y			
1	2	3	4	5	6
973	388314.87	1424690.28	Аналитический метод	0.10	-
974	388323.36	1424681.41	Аналитический метод	0.10	-
975	388333.94	1424676.96	Аналитический метод	0.10	-
976	388342.20	1424667.59	Аналитический метод	0.10	-
977	388345.41	1424654.88	Аналитический метод	0.10	-
978	388347.67	1424647.78	Аналитический метод	0.10	-
979	388357.02	1424630.10	Аналитический метод	0.10	-
980	388360.85	1424624.63	Аналитический метод	0.10	-
981	388361.24	1424617.25	Аналитический метод	0.10	-
982	388359.54	1424611.97	Аналитический метод	0.10	-
983	388353.20	1424594.27	Аналитический метод	0.10	-
984	388354.92	1424575.35	Аналитический метод	0.10	-
985	388357.26	1424570.29	Аналитический метод	0.10	-
986	388365.17	1424562.95	Аналитический метод	0.10	-
987	388373.49	1424555.18	Аналитический метод	0.10	-
988	388388.00	1424547.84	Аналитический метод	0.10	-
989	388396.72	1424545.39	Аналитический метод	0.10	-
990	388403.76	1424542.38	Аналитический метод	0.10	-
991	388407.42	1424537.49	Аналитический метод	0.10	-
992	388413.68	1424526.40	Аналитический метод	0.10	-
993	388423.93	1424521.30	Аналитический метод	0.10	-
994	388425.55	1424518.74	Аналитический метод	0.10	-
995	388430.87	1424502.70	Аналитический метод	0.10	-
996	388437.53	1424484.99	Аналитический метод	0.10	-
997	388442.60	1424474.63	Аналитический метод	0.10	-

2. Сведения о характерных точках границ объекта

Обозначение характерных точек границ	Координаты, м		Метод определения координат характерной точки	Средняя квадратическая погрешность положения характерной точки (Mt), м	Описание обозначения точки на местности (при наличии)
	X	Y			
1	2	3	4	5	6
998	388446.28	1424470.38	Аналитический метод	0.10	-
999	388452.80	1424467.20	Аналитический метод	0.10	-
1000	388459.50	1424472.33	Аналитический метод	0.10	-
1001	388464.97	1424476.92	Аналитический метод	0.10	-
1002	388470.89	1424475.77	Аналитический метод	0.10	-
1003	388486.07	1424470.59	Аналитический метод	0.10	-
1004	388496.43	1424469.01	Аналитический метод	0.10	-
1005	388511.38	1424469.25	Аналитический метод	0.10	-
1006	388517.65	1424469.33	Аналитический метод	0.10	-
1007	388530.51	1424468.00	Аналитический метод	0.10	-
1008	388536.32	1424468.37	Аналитический метод	0.10	-
1009	388555.79	1424464.95	Аналитический метод	0.10	-
1010	388561.34	1424464.13	Аналитический метод	0.10	-
1011	388571.43	1424462.61	Аналитический метод	0.10	-
1012	388580.84	1424461.32	Аналитический метод	0.10	-
1013	388587.71	1424459.26	Аналитический метод	0.10	-
1014	388594.91	1424454.03	Аналитический метод	0.10	-
1015	388597.64	1424450.82	Аналитический метод	0.10	-
1016	388602.34	1424444.77	Аналитический метод	0.10	-
1017	388604.72	1424437.11	Аналитический метод	0.10	-
1018	388611.85	1424424.17	Аналитический метод	0.10	-
1019	388614.42	1424417.94	Аналитический метод	0.10	-
1020	388619.06	1424406.37	Аналитический метод	0.10	-
1021	388623.61	1424397.83	Аналитический метод	0.10	-
1022	388655.21	1424264.78	Аналитический метод	0.10	-

2. Сведения о характерных точках границ объекта

Обозначение характерных точек границ	Координаты, м		Метод определения координат характерной точки	Средняя квадратическая погрешность положения характерной точки (Mt), м	Описание обозначения точки на местности (при наличии)
	X	Y			
1	2	3	4	5	6
1023	388654.52	1424252.19	Аналитический метод	0.10	-
1024	388654.43	1424246.70	Аналитический метод	0.10	-
1025	388655.13	1424241.10	Аналитический метод	0.10	-
1026	388655.13	1424236.80	Аналитический метод	0.10	-
1027	388657.61	1424224.47	Аналитический метод	0.10	-
1028	388660.23	1424211.47	Аналитический метод	0.10	-
1029	388657.77	1424208.66	Аналитический метод	0.10	-
1030	388656.07	1424202.17	Аналитический метод	0.10	-
1031	388652.95	1424189.81	Аналитический метод	0.10	-
1032	388650.30	1424182.03	Аналитический метод	0.10	-
1033	388648.57	1424176.60	Аналитический метод	0.10	-
1034	388646.91	1424172.32	Аналитический метод	0.10	-
1035	388646.02	1424165.09	Аналитический метод	0.10	-
1036	388647.07	1424154.43	Аналитический метод	0.10	-
1037	388651.86	1424143.61	Аналитический метод	0.10	-
1038	388658.80	1424131.87	Аналитический метод	0.10	-
1039	388665.17	1424124.17	Аналитический метод	0.10	-
1040	388669.90	1424111.31	Аналитический метод	0.10	-
1041	388674.16	1424097.73	Аналитический метод	0.10	-
1042	388680.29	1424079.15	Аналитический метод	0.10	-
1043	388682.40	1424063.75	Аналитический метод	0.10	-
1044	388683.84	1424052.79	Аналитический метод	0.10	-
1045	388682.33	1424040.48	Аналитический метод	0.10	-
1046	388682.36	1424025.10	Аналитический метод	0.10	-
1047	388684.33	1424007.43	Аналитический метод	0.10	-

2. Сведения о характерных точках границ объекта

Обозначение характерных точек границ	Координаты, м		Метод определения координат характерной точки	Средняя квадратическая погрешность положения характерной точки (Mt), м	Описание обозначения точки на местности (при наличии)
	X	Y			
1	2	3	4	5	6
1048	388686.84	1423991.46	Аналитический метод	0.10	-
1049	388688.80	1423980.54	Аналитический метод	0.10	-
1050	388690.78	1423968.16	Аналитический метод	0.10	-
1051	388690.65	1423951.05	Аналитический метод	0.10	-
1052	388689.65	1423937.48	Аналитический метод	0.10	-
1053	388691.76	1423921.12	Аналитический метод	0.10	-
1054	388691.12	1423899.78	Аналитический метод	0.10	-
1055	388689.33	1423888.93	Аналитический метод	0.10	-
1056	388692.44	1423873.97	Аналитический метод	0.10	-
1057	388697.95	1423863.44	Аналитический метод	0.10	-
1058	388702.00	1423848.20	Аналитический метод	0.10	-
1059	388705.50	1423830.75	Аналитический метод	0.10	-
1060	388709.67	1423813.39	Аналитический метод	0.10	-
1061	388709.97	1423802.11	Аналитический метод	0.10	-
1062	388712.11	1423793.03	Аналитический метод	0.10	-
1063	388714.76	1423778.87	Аналитический метод	0.10	-
1064	388715.81	1423771.44	Аналитический метод	0.10	-
1065	388723.88	1423759.72	Аналитический метод	0.10	-
1066	388732.19	1423749.42	Аналитический метод	0.10	-
1067	388734.33	1423744.72	Аналитический метод	0.10	-
1068	388737.40	1423734.47	Аналитический метод	0.10	-
1069	388744.60	1423718.67	Аналитический метод	0.10	-
1070	388751.44	1423702.86	Аналитический метод	0.10	-
1071	388755.86	1423693.21	Аналитический метод	0.10	-
1072	388760.83	1423686.76	Аналитический метод	0.10	-

2. Сведения о характерных точках границ объекта

Обозначение характерных точек границ	Координаты, м		Метод определения координат характерной точки	Средняя квадратическая погрешность положения характерной точки (Mt), м	Описание обозначения точки на местности (при наличии)
	X	Y			
1	2	3	4	5	6
1073	388764.71	1423678.70	Аналитический метод	0.10	-
1074	388769.26	1423659.92	Аналитический метод	0.10	-
1075	388776.69	1423647.13	Аналитический метод	0.10	-
1076	388781.26	1423635.48	Аналитический метод	0.10	-

1077	388784.25	1423616.91	Аналитический метод	0.10	-
1078	388786.47	1423604.07	Аналитический метод	0.10	-
1079	388788.13	1423596.19	Аналитический метод	0.10	-
1080	388788.17	1423586.56	Аналитический метод	0.10	-
1081	388790.46	1423584.41	Аналитический метод	0.10	-
1082	388802.74	1423577.51	Аналитический метод	0.10	-
1083	388808.33	1423572.46	Аналитический метод	0.10	-
1084	388812.47	1423566.25	Аналитический метод	0.10	-
1085	388818.15	1423555.20	Аналитический метод	0.10	-
1086	388824.03	1423547.45	Аналитический метод	0.10	-
1087	388829.56	1423540.90	Аналитический метод	0.10	-
1088	388832.62	1423535.82	Аналитический метод	0.10	-
1089	388836.33	1423530.08	Аналитический метод	0.10	-
1090	388843.48	1423519.60	Аналитический метод	0.10	-
1091	388852.74	1423506.81	Аналитический метод	0.10	-
1092	388853.74	1423496.91	Аналитический метод	0.10	-
1093	388853.96	1423493.99	Аналитический метод	0.10	-
1094	388853.45	1423492.24	Аналитический метод	0.10	-
1095	388855.28	1423482.43	Аналитический метод	0.10	-
1096	388856.54	1423473.14	Аналитический метод	0.10	-
1097	388858.12	1423462.59	Аналитический метод	0.10	-

2. Сведения о характерных точках границ объекта

Обозначение характерных точек границ	Координаты, м		Метод определения координат характерной точки	Средняя квадратическая погрешность положения характерной точки (Mt), м	Описание обозначения точки на местности (при наличии)
	X	Y			
1	2	3	4	5	6
1098	388860.28	1423451.77	Аналитический метод	0.10	-
1099	388864.09	1423436.29	Аналитический метод	0.10	-
1100	388866.24	1423416.17	Аналитический метод	0.10	-
1101	388882.53	1423383.80	Аналитический метод	0.10	-
1102	388884.47	1423377.49	Аналитический метод	0.10	-
1103	388886.76	1423372.64	Аналитический метод	0.10	-
1104	388889.72	1423366.27	Аналитический метод	0.10	-
1105	388894.21	1423359.56	Аналитический метод	0.10	-
1106	388898.17	1423351.09	Аналитический метод	0.10	-
1107	388917.70	1423317.65	Аналитический метод	0.10	-
1108	388921.28	1423311.32	Аналитический метод	0.10	-
1109	388936.01	1423322.14	Аналитический метод	0.10	-
1110	388949.99	1423315.11	Аналитический метод	0.10	-
1111	388962.07	1423316.97	Аналитический метод	0.10	-
1112	388965.68	1423315.62	Аналитический метод	0.10	-
1113	388965.89	1423312.04	Аналитический метод	0.10	-
1114	388967.53	1423289.04	Аналитический метод	0.10	-
1115	388968.27	1423275.83	Аналитический метод	0.10	-
1116	388957.83	1423276.68	Аналитический метод	0.10	-
1117	388944.09	1423278.37	Аналитический метод	0.10	-
1118	388937.79	1423276.98	Аналитический метод	0.10	-
1119	388926.87	1423264.40	Аналитический метод	0.10	-
1120	388924.61	1423256.92	Аналитический метод	0.10	-
1121	388922.82	1423251.45	Аналитический метод	0.10	-
1122	388920.81	1423245.31	Аналитический метод	0.10	-

2. Сведения о характерных точках границ объекта

Обозначение характерных точек границ	Координаты, м		Метод определения координат характерной точки	Средняя квадратическая погрешность положения характерной точки (Mt), м	Описание обозначения точки на местности (при наличии)
	X	Y			
1	2	3	4	5	6
1123	388920.71	1423233.42	Аналитический метод	0.10	-
1124	388846.28	1423233.33	Аналитический метод	0.10	-
1125	388833.10	1423215.03	Аналитический метод	0.10	-
1126	388829.70	1423210.45	Аналитический метод	0.10	-
1127	388827.29	1423208.94	Аналитический метод	0.10	-
1128	388824.88	1423207.13	Аналитический метод	0.10	-
1129	388823.26	1423200.08	Аналитический метод	0.10	-
1130	388822.80	1423192.94	Аналитический метод	0.10	-
1131	388822.54	1423185.83	Аналитический метод	0.10	-
1132	388821.75	1423177.39	Аналитический метод	0.10	-
1133	388822.52	1423168.13	Аналитический метод	0.10	-
1134	388824.06	1423158.77	Аналитический метод	0.10	-
1135	388824.19	1423150.02	Аналитический метод	0.10	-
1136	388824.20	1423148.88	Аналитический метод	0.10	-
1137	388828.15	1423140.38	Аналитический метод	0.10	-
1138	388833.88	1423125.80	Аналитический метод	0.10	-
1139	388838.75	1423113.76	Аналитический метод	0.10	-
1140	388841.04	1423103.32	Аналитический метод	0.10	-
1141	388841.32	1423095.20	Аналитический метод	0.10	-
1142	388841.81	1423091.12	Аналитический метод	0.10	-
1143	388843.20	1423083.61	Аналитический метод	0.10	-
1144	388845.37	1423075.12	Аналитический метод	0.10	-
1145	388847.23	1423066.67	Аналитический метод	0.10	-
1146	388848.98	1423059.60	Аналитический метод	0.10	-
1147	388851.37	1423050.43	Аналитический метод	0.10	-

2. Сведения о характерных точках границ объекта

Обозначение характерных точек границ	Координаты, м		Метод определения координат характерной точки	Средняя квадратическая погрешность положения характерной точки (Mt), м	Описание обозначения точки на местности (при наличии)
	X	Y			
1	2	3	4	5	6
1148	388852.36	1423034.42	Аналитический метод	0.10	-
1149	388851.85	1423031.28	Аналитический метод	0.10	-
1150	388853.04	1423019.56	Аналитический метод	0.10	-
1151	388854.21	1423012.34	Аналитический метод	0.10	-
1152	388855.07	1423002.60	Аналитический метод	0.10	-
1153	388857.46	1422988.76	Аналитический метод	0.10	-
1154	388860.17	1422978.37	Аналитический метод	0.10	-
1155	388863.24	1422967.68	Аналитический метод	0.10	-
1156	388863.13	1422956.96	Аналитический метод	0.10	-
1157	388864.54	1422944.77	Аналитический метод	0.10	-
1158	388865.59	1422934.14	Аналитический метод	0.10	-
1159	388864.24	1422921.81	Аналитический метод	0.10	-
1160	388863.93	1422913.09	Аналитический метод	0.10	-
1161	388862.58	1422901.36	Аналитический метод	0.10	-
1162	388862.11	1422894.86	Аналитический метод	0.10	-
1163	388862.53	1422881.33	Аналитический метод	0.10	-
1164	388861.99	1422873.23	Аналитический метод	0.10	-
1165	388861.35	1422865.40	Аналитический метод	0.10	-
1166	388860.77	1422852.62	Аналитический метод	0.10	-
1167	388860.51	1422845.56	Аналитический метод	0.10	-
1168	388860.95	1422839.75	Аналитический метод	0.10	-
1	388864.94	1422840.05	Аналитический метод	0.10	-

3. Сведения о характерных точках части (частей) границы объекта

Обозначение характерных точек части границы	Координаты, м		Метод определения координат характерной точки	Средняя квадратическая погрешность положения характерной точки (Mt), м	Описание обозначения точки на местности (при наличии)
	X	Y			
1	2	3	4	5	6
-	-	-	-	-	-

Раздел 3

Сведения о местоположении измененных (уточненных) границ объекта

1. Система координат -

2. Сведения о характерных точках границ объекта

Обозначение характерных точек границ	Существующие координаты, м		Измененные (уточненные) координаты, м		Метод определения координат характерной точки	Средняя квадратическая погрешность положения характерной точки (Mt), м	Описание обозначения точки на местности (при наличии)
	X	Y	X	Y			
1	2	3	4	5	6	7	8
-	-	-	-	-	-	-	

3. Сведения о характерных точках части (частей) границы объекта

Обозначение характерных точек части границы	Существующие координаты, м		Измененные (уточненные) координаты, м		Метод определения координат характерной точки	Средняя квадратическая погрешность положения характерной точки (Mt), м	Описание обозначения точки на местности (при наличии)
	X	Y	X	Y			
1	2	3	4	5	6	7 8	
-	-	-	-	-	-	-	

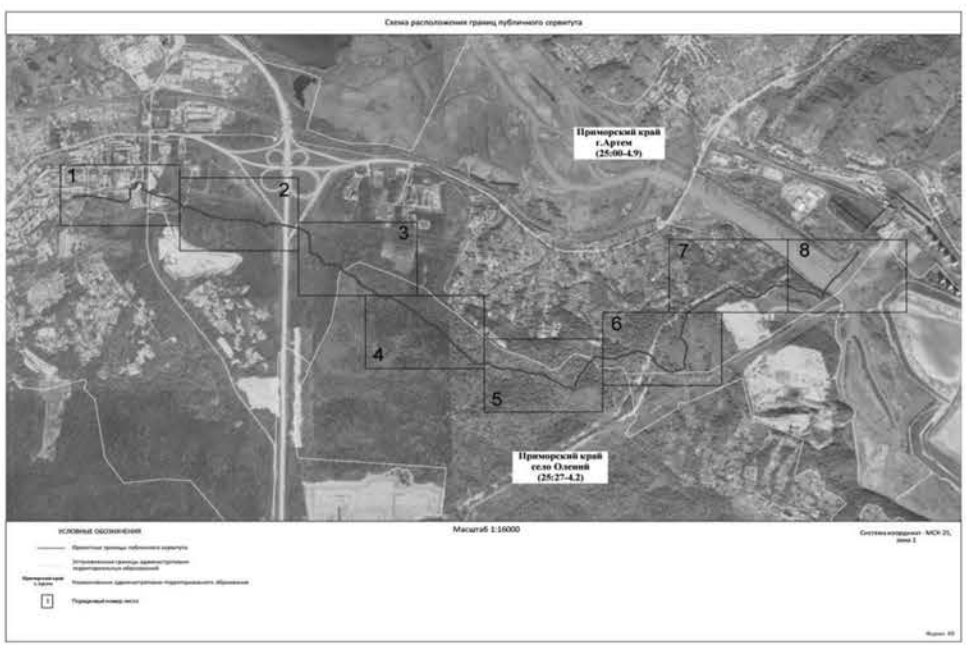

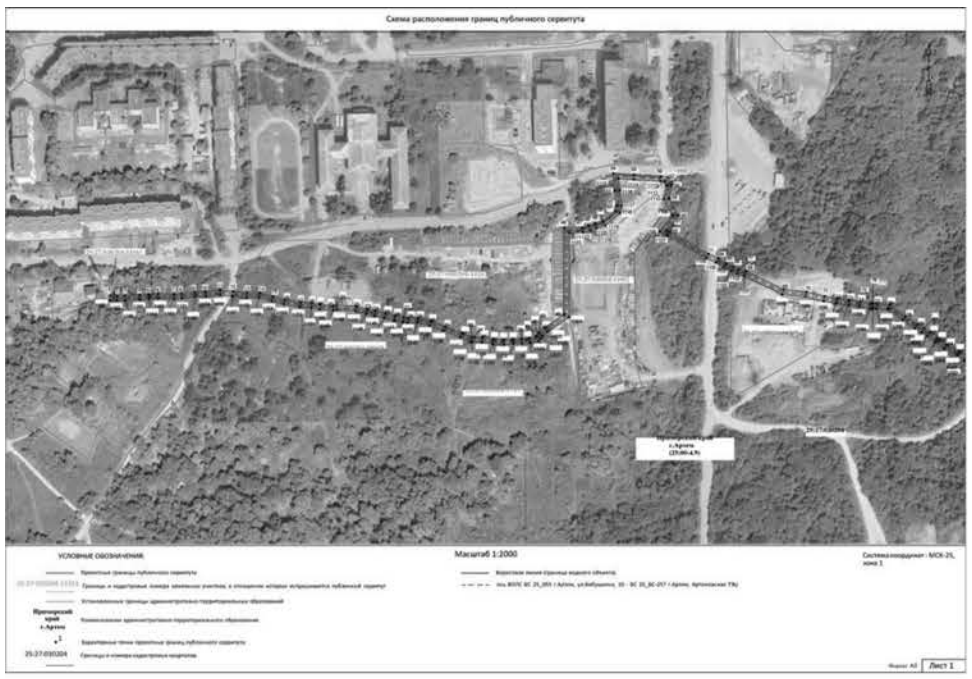
Схема расположения границ публичного сервитута
Масштаб 1:2000
Лист 1


Схема расположения границ публичного сервитута
Масштаб 1:2000
Лист 5


Схема расположения границ публичного сервитута
Масштаб 1:2000
Лист 2


Схема расположения границ публичного сервитута
Масштаб 1:2000
Лист 6


Схема расположения границ публичного сервитута
Масштаб 1:2000
Лист 3

Схема расположения границ публичного сервитута
Масштаб 1:2000
Лист 7


Схема расположения границ публичного сервитута
Масштаб 1:2000
Лист 4

Схема расположения границ публичного сервитута
Масштаб 1:2000
Лист 8

АДМИНИСТРАЦИЯ
АРТЕМОВСКОГО ГОРОДСКОГО ОКРУГА
ПОСТАНОВЛЕНИЕ

12.12.2025 **№ 940-па**

О ВНЕСЕНИИ ИЗМЕНЕНИЙ В ПОСТАНОВЛЕНИЕ АДМИНИСТРАЦИИ АРТЕМОВСКОГО ГОРОДСКОГО ОКРУГА ОТ 11.02.2019 № 110-ПА «ОБ УТВЕРЖДЕНИИ МУНИЦИПАЛЬНОЙ ПРОГРАММЫ «РАЗВИТИЕ ИНФОРМАЦИОННОГО ОБЩЕСТВА В АРТЕМОВСКОМ ГОРОДСКОМ ОКРУГЕ» (В РЕД. ОТ 28.11.2025 № 907-ПА)

В соответствии с Федеральным законом от 06.10.2003 № 131-ФЗ «Об общих принципах организации местного самоуправления в Российской Федерации», Федеральным законом от 09.02.2009 № 8-ФЗ «Об обеспечении доступа к информации о деятельности государственных органов и органов местного самоуправления», Федеральным законом от 20.03.2025 № 33-ФЗ «Об общих принципах организации местного самоуправления в единой системе публичной власти», постановлением Администрации Приморского края от 02.07.2019 № 418-па «Об утверждении государственной программы Приморского края «Информационное общество», решением Думы Артемовского городского округа от 05.12.2024 № 400 «О бюджете Артемовского городского округа на 2025 год и плановый период 2026 и 2027 годов», решением Думы Артемовского городского округа от 27.12.2024 № 410 «О Стратегии социально-экономического развития Артемовского городского округа на период до 2035 года», постановлением администрации Артемовского городского округа от 29.07.2013 № 1890-па «Об утверждении Порядка принятия решений о разработке муниципальных программ, их формирования, реализации и оценки эффективности в Артемовском городском округе», постановлением администрации Артемовского городского округа от 27.12.2024 № 1154-па «Об утверждении Плана мероприятий по реализации Стратегии социально-экономического развития Артемовского городского округа до 2035 года», руководствуясь Уставом Артемовского городского округа Приморского края, администрация Артемовского городского округа

ПОСТАНОВЛЯЕТ:

1. Внести следующие изменения в постановление администрации Артемовского городского округа от 11.02.2019 № 110-па «Об утверждении муниципальной программы «Развитие информационного общества в Артемовском городском округе» (в ред. от 28.11.2025 № 907-па):

1.1. Внести изменения в приложение 1 к муниципальной программе «Развитие информационного общества в Артемовском городском округе» (прилагаются).

1.2. В приложении 2 к муниципальной программе «Развитие информационного общества в Артемовском городском округе»:

в графе 5 строки 2.1.2 вместо «465» читать «464»;
в графе 10 строки 2.1.2 вместо «12» читать «11»;
в графе 5 строки 2.1.3 вместо «210» читать «209»;
в графе 10 строки 2.1.3 вместо «4» читать «3».

2. Опубликовать настоящее постановление в газете «Выбор» и разместить на официальном сайте Артемовского городского округа.

3. Настоящее постановление вступает в силу со дня официального опубликования.

4. Контроль за исполнением настоящего постановления возложить на руководителя аппарата администрации Артемовского городского округа Мироненко О.А.

Глава Артемовского городского округа В.В. Квон

Приложение
к постановлению администрации Артемовского городского округа
от 12.12.2025 № 940-па

ИЗМЕНЕНИЯ В ПЕРЕЧЕНЬ МЕРОПРИЯТИЙ
муниципальной программы «Развитие информационного общества в Артемовском городском округе»

№ п/п	Наименование комплекса процессных мероприятий; наименование мероприятия	Исполнители мероприятия	Сроки реализации мероприятия	Объем финансового обеспечения (тыс. руб.)								Источники финансового обеспечения	Получатели средств
				всего, в т. ч. по источникам финансового обеспечения	в том числе по годам								
					2021	2022	2023	2024	2025	2026	2027		
1	2	3	4	5	6	7	8	9	10	11	12	13	14
…													
1.1.2.	Подготовка и размещение информации о деятельности органов местного самоуправления Артемовского городского округа в телевизионном эфире, в средствах массовой информации, в том числе в сети Интернет	УИП	2021-2025	35 410,33981	6 438,67451	6 630,83330	7 380,00000	9 713,29800	5 247,534	-	-	МБ	
1.1.3.	Изготовление печатной продукции	УИП	2021-2026	12 192,23100	171,36000	1 845,10000	1 853,00000	5 175,23000	3 147,54100	-	-	МБ	администрация, МКУ «АХУ»
…													
2.1.1.	Финансовое обеспечение деятельности управления информационной политики, управления информатизации и информационных систем, отдела информационной безопасности администрации Артемовского городского округа	администрация	2021-2027	86 705,63508	7 651,22088	8 537,55795	11 505,59002	14 960,87773	15 198,54275	14 142,75360	14 709,09215	МБ	администрация
2.1.2.	Приобретение неисключительных прав на использование программного продукта	МКУ «АХУ», администрация	2021-2025	24 096,92503	649,59249	2 681,32000	5 678,93750	6 275,15154	2 056,45000	-	-	МБ	МКУ «АХУ»
					-	570,00000	1 167,76250	2 894,11100	2 123,60000	-	-	МБ	администрация
2.1.3.	Расходы муниципальных учреждений на приобретение (изготовление) объектов, относящихся к основным средствам (за исключением расходов на осуществление бюджетных инвестиций)	администрация	2021-2025	11 646,60777	1 000,00000	-	1 941,08658	692,86000	-	-	-	МБ	администрация
					-	2 343,22100	1 708,91342	3 099,95900	860,56777	-	-	МБ	МКУ «АХУ»
…													
3.	**Итого по Программе**	x	x	252 704,73296	26 244,17888	37 066,23422	41 772,83989	60 849,89861	52 557,96432	18 617,05617	15 596,56087	МБ	x

Примечание:
Администрация - администрация Артемовского городского округа.
УИП - управление информационной политики администрации Артемовского городского округа.
Газета «Выбор» - Артемовское муниципальное унитарное предприятие «Редакция газеты «Выбор».
МКУ «АХУ» - муниципальное казенное учреждение «Административно-хозяйственное управление».
МБУ «Медиахолдинг» - муниципальное бюджетное учреждение «Медиахолдинг Артемовского городского округа».

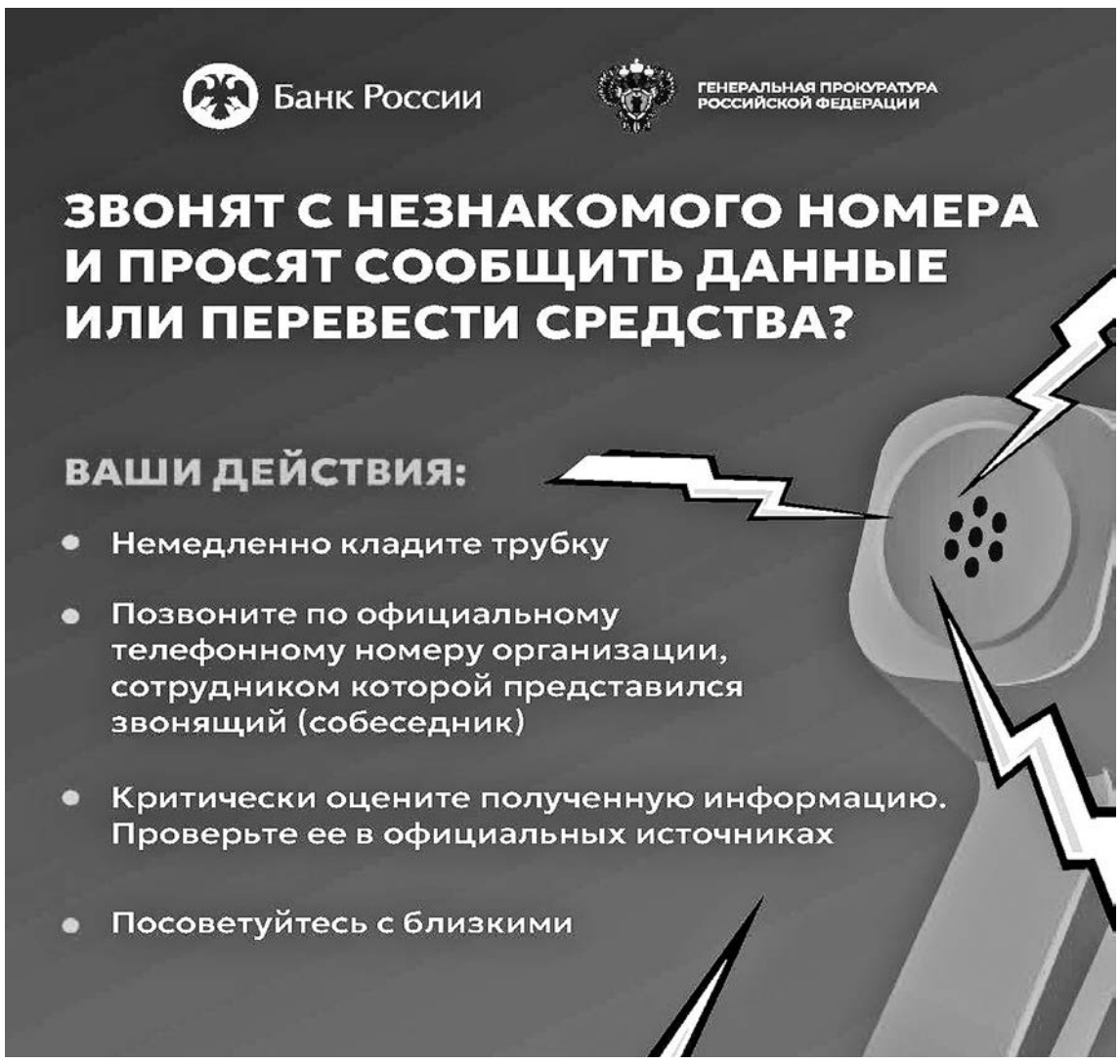



ВАЖНО КАЖДЫЙ ДЕНЬ ПОМНИТЬ О СОБЛЮДЕНИИ ПРАВИЛ ПОЖАРНОЙ БЕЗОПАСНОСТИ НЕ ТОЛЬКО НА ПРИРОДЕ, НО И В БЫТУ.

Неправильное использование печного отопления может привести к трагическим последствиям, в том числе к возникновению пожаров.

Ваша осведомленность и соблюдение простых правил могут спасти жизни и имущество, обеспечивая безопасное и комфортное проживание в доме.

При возникновении чрезвычайной ситуации звоните:

101 или 112.

Управление образования администрации Артемовского городского округа уведомляет о том, что в соответствии с Постановлением администрации Артемовского городского округа от 10 декабря 2025 года № 930-па принято решение о реорганизации МУНИЦИПАЛЬНОГО БЮДЖЕТНОГО ДОШКОЛЬНОГО ОБРАЗОВАТЕЛЬНОГО УЧРЕЖДЕНИЯ «ДЕТСКИЙ САД № 33» АРТЕМОВСКОГО ГОРОДСКОГО ОКРУГА (МБДОУ детский сад № 33, ОГРН 1022500533494, ИНН 2502015607, КПП 250201001, место нахождения: 692751, Приморский край, г. Артем, ул. Кирова, 83/1, e-mail: sad_33@list.ru, тел. 8(42337)4-35-86, и. о. заведующего Вербицкая А.Н.) в форме присоединения к МУНИЦИПАЛЬНОМУ БЮДЖЕТНОМУ ДОШКОЛЬНОМУ ОБРАЗОВАТЕЛЬНОМУ УЧРЕЖДЕНИЮ «ДЕТСКИЙ САД №19» АРТЕМОВСКОГО ГОРОДСКОГО ОКРУГА (МБДОУ детский сад № 19, ОГРН 1022500534429, ИНН 2502022019, КПП 250201001, место нахождения: 692760, Приморский край, г. Артем, ул. Лазо, 31/1, e-mail: sad_19@list.ru, тел. 8(42337)4-27-42, заведующий Явишкина О. С.). Требования кредиторов могут быть предъявлены не позднее 30 дней с даты последнего опубликования уведомления о реорганизации по адресу: 692760, ПРИМОРСКИЙ КРАЙ, ГОРОД АРТЕМ, УЛ. ЛАЗО, 31/1, заведующий Явишкина Ольга Сергеевна, e-mail: sad_19@list.ru, тел. 8(42337)4-27-42.

ИЗВЕЩЕНИЕ О ПРОВЕДЕНИИ СОБРАНИЯ О СОГЛАСОВАНИИ МЕСТОПОЛОЖЕНИЯ ГРАНИЦЫ ЗЕМЕЛЬНОГО УЧАСТКА

Кадастровый инженер Гончаренко Роман Сергеевич (ГРКИ № 23008 от 14.11.2012г., почтовый адрес: Приморский край, г. Владивосток, ул. Днепровская, д.8 кв.7 тел. +79147375949, rsgoncharenko@mail.ru) выполняет кадастровые работы: по уточнению границ земельного участка: кадастровый номер 25:27:060103:560, адрес: Приморский край, г. Артем, с/т «Аралия», массив 1, ул. Солнечная, участок №33. Заказчик кадастровых работ: Лепилкина Наталья Алексеевна (почтовый адрес: г.Владивосток, ул.Магнитогорская, 5 тел. 89147353140). Смежные земельные участки, с правообладателями которых требуется согласовать местоположение границы, расположены в кадастровом квартале: 25:27:060103; по уточнению границ земельного участка: кадастровый номер 25:27:060103:561, адрес: Приморский край, г. Артем, с/т «Аралия», массив 1, ул. Солнечная, участок №35. Заказчик кадастровых работ: Лепилкина Екатерина Анатольевна (почтовый адрес: г.Владивосток, ул.Магнитогорская, 5 тел. 89147353140). Смежные земельные участки, с правообладателями которых требуется согласовать местоположение границы, расположены в кадастровом квартале: 25:27:060103; по уточнению границ земельного участка: кадастровый номер 25:27:060103:620, адрес: Приморский край, г. Артем, с/т «Аралия», массив 1, ул. Восточная, участок №23. Заказчик кадастровых работ: Леонова Наталья Юрьевна (почтовый адрес: г.Владивосток, ул.Чкалова, д.24, кв.4 тел. 89147353140). Смежные земельные участки, с правообладателями которых требуется согласовать местоположение границы, расположены в кадастровом квартале: 25:27:060103. Собрание заинтересованных лиц по поводу согласования местоположения границ состоится 18 января 2026 в 11 часов 00 минут по адресу: Приморский край, г. Артем, с/т «Аралия», массив 1, ул. Солнечная, участок №35 (тел. +79147375949). С проектом межевых планов земельных участков можно ознакомиться по адресу: Приморский край, г. Владивосток, ул. Днепровская, д.8. Возражения по проекту межевого плана и требования о проведении согласования местоположения границ земельного участка на местности принимаются в течение 30 дней со дня опубликования данного объявления по адресу: Приморский край, г. Владивосток, ул. Днепровская, д.8 При проведении согласования местоположения границ при себе необходимо иметь документ, удостоверяющий личность, а также документы о правах на земельный участок.

РЕКЛАМА В ГАЗЕТЕ «ВЫБОР» ТЕЛ. 3-95-95.

ВНИМАНИЕ, ВЫПУСКНИКИ И РОДИТЕЛИ!

Проект расписания ЕГЭ и ОГЭ на 2026 год

Досрочный период ЕГЭ пройдет с 20 марта по 20 апреля, основной – с 1 июня по 9 июля, дополнительный – с 4 по 25 сентября.

Ключевые даты основного периода ЕГЭ:
1 июня – история, литература и химия
4 июня – русский язык
8 июня – математика (база и профиль)
11 июня – обществознание и физика
15 июня – биология, география, иностранные языки (английский, испанский, китайский, немецкий, французский; письменная часть)
18 июня – устная часть по иностранным языкам (английский, испанский, китайский, немецкий, французский) и информатика
19 июня – устная часть по иностранным языкам (английский, испанский, китайский, немецкий, французский) и информатика.
Резервные дни: 22-25 июня
Пересдача: 8-9 июля (один предмет по желанию)
Дополнительный период: 4-25 сентября

Проведение ОГЭ для выпускников 9 классов также разделено на три периода:
досрочный – с 21 апреля по 18 мая
основной – со 2 июня по 6 июля
дополнительный – с 3 по 25 сентября.
Важно: это проект расписания. Окончательная версия будет утверждена Минпросвещения и Рособрнадзором позднее.
Пусть подготовка будет спокойной и эффективной!

Информационный центр "ГУДВИН"
Хотите подать объявление в любое СМИ, не выходя из офиса или дома?
ЛЕГКО!
тел. 8(42337) 6-25-08
реклама

УСЛУГИ

- **Ремонт телевизоров, микроволновок. Тел. 3-24-09, 8-902-556-97-51.**

Ремонт холодильников на дому. Организация. Гарантия на ремонт. Пенсионерам скидка. Ул. Фрунзе, д. 45-Г, тел. 8-902-485-86-61.

РАЗНОЕ

- **Утерянный аттестат о среднем общем образовании А №180626 от 18.06.1994 г. на имя Харченко Владимира Васильевича считать недействительным.**

Артёмовская общественно-политическая газета "ВЫБОР" ("Шахтер"-"По пути Ленина"). Выходит два раза в неделю: по средам и пятницам. Распространяется по всей территории Артемовского городского округа. Учредитель: Администрация Артёмовского городского округа. Издатель: МБУ «Медиахолдинг АГО». Газета зарегистрирована в Приморском управлении Росохранкультуры, свидетельство ПИ №ФС19-0155 от 17.02.2006 г. Адрес редакции и издателя: 692760, Приморский край, г. Артём, ул. Дзержинского, 27, e-mail: vibor.gazeta@yandex.ru. И.о. директора МБУ «Медиахолдинг АГО» Антонова Ирина Петровна. Главный редактор газеты Шпак Ирина Александровна - тел. 8 (42337) 4-24-52. Редакция: главный бухгалтер, журналисты, служба выпуска и дизайна - тел. 8(42337) 4-25-74, служба рекламы и частных объявлений - тел. 8 (42337) 3-95-95. ***За достоверность сведений в рекламных материалах ответственность несёт рекламодатель. Точка зрения редакции не обязательно совпадает с мнением автора. Редакция не рецензирует и не возвращает рукописи, фотоснимки, рисунки, в переписку с авторами не вступает.*** Время подписания в печать: по графику - в 11.00 час., фактически - в 11.00 час. Тираж номера 300 экземпляров. Заказ №5649. Газета отпечатана в АО "ИПК "Дальпресс", 690106 г. Владивосток, пр-т Красного Знамени, 10. Цена в розницу - свободная. ***16+***